

Forma para Grupos de Pozos de Excavaciones del Sitio Zacpeten

Fecha: 7/20/96 Operación No: 601

Grupo (esquina noreste): 476, 579 Nivel No: 01

Ubicación: Poste superior, bajando lado
Suroeste, en la parte superior
encima parte del muro

Matriz: humus

476	476	476
577	578	579
475	475	475
577	578	579
474	474	474
577	578	579

Números de los Pozos

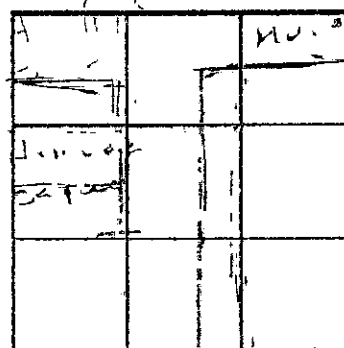
Concentraciones de Artefactos: pozo 474, 579 colanillo fino.
pozo 474, 578 bastante cerámica burda, en general
presenta cerámica burda.

132	80	58
X	97	65
138	66	36
X	80	38
166	89	52
176	111	66

Notas: En el pozo 476, 579 posiblemente
se encuentra la esquina W del
muro que viene del cuadrante 476, 582
En el pozo 474, 579 posiblemente esta
la esquina sur del muro, en el resto
del cuadrante solamente hay piedras de
colapso sin definir nada, el pozo
476, 577 no se trabajó por estar sobre la
trinchera de saqueo del lado W de la
estructura.

Niveles Debajo Datum

El pozo 475, 577 no se trabajó
por estar sobre trinchera de saqueo
El pozo 475, 579



Croquis

X	5239	5242
X	5240	5243
5238	5241	5241

Lote No.

Controlado por: CS Firma: _____ Fecha: _____

Forma para Grupos de Pozos de Excavaciones del Sitio Zacpeten

Fecha: 7/20/96 Operación No: 601

Grupo (esquina noreste): 476, 579 Nivel No: 01

Ubicación: Poste superior, bajando lado
Suroeste, en la parte superior
encima parte del muro

Matriz: humus

476	476	476
577	578	579
475	475	475
577	578	579
474	474	474
577	578	579

Números de los Pozos


Concentraciones de Artefactos: pozo 474, 579 colanillo fino.
pozo 474, 578 bastante cerámica burda, en general
presenta cerámica burda.

132	80	58
X	97	65
138	66	36
X	80	38
166	89	52
176	111	66

Notas: En el pozo 476, 579 posiblemente
se encuentra la esquina W del
muro que viene del cuadrante 476, 582
En el pozo 474, 579 posiblemente esta
la esquina sur del muro, en el resto
del cuadrante solamente hay piedras de
colapso sin definir nada, el pozo
476, 577 no se trabajó por estar sobre la
trinchera de saqueo del lado W de la
estructura.

Niveles Debajo Datum

El pozo 475, 577 no se trabajó
por estar sobre trinchera de saqueo
El pozo 475, 579



Croquis

X	5239	5242
X	5240	5243
5238	5241	5241

Lote No.

Controlado por: CS Firma: _____ Fecha: _____

Forma para Grupos de Pozos de Excavaciones del Sitio Zacpeten

Fecha: 7/20/96 Operación No: 1001

Grupo (esquina noreste): 476, 582 Nivel No: 01

Ubicación: Parte superior central de la cima de la estructura y encima del muro

Matriz: Humus

476	476	476
580	581	582
473	475	475
580	581	582
474	474	474
580	581	582

Números de los Pozos

Concentraciones de Artefactos: Pozo 475, 582 cerámica burla, fragmento de base con soporte anular grande, pozo 476, 581, cerámica burla, fragmento de botón, soporte

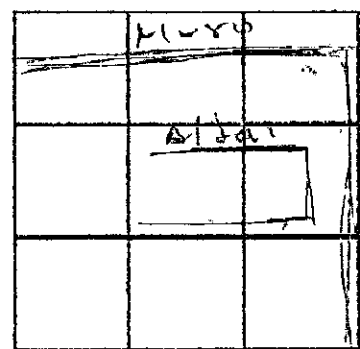
Notas: pequeño cónico truncado, pozo 476, 580 cerámica policroma (crema, rojo, negro) fragmentos pequeños de vaso posiblemente.

<u>53</u>	<u>48</u>	<u>56</u>
<u>60</u>	<u>59</u>	<u>66</u>
<u>28</u>	<u>30</u>	<u>48</u>
<u>34</u>	<u>40</u>	<u>52</u>
<u>37</u>	<u>30</u>	<u>40</u>
<u>410</u>	<u>47</u>	<u>48</u>

Niveles Debajo Datum

Al ir levantando el humus se fue notando q en algunas partes había piedras grandes y en otras arena (mezcla fina como estuco)

Se observa un muro colapsado y bastante erosionado, que parte de el cayó para la parte N-W y otra al centro. El muro se encuentra entre los pozos 476, 582 - 476, 581 - 476, 580 y sigue al sig cuadrante. este muro está formado por piedras grandes rectangulares colocadas de canto e intercaladas por rocas pequeñas, es interrumpido en el pozo 476, 580 por una mezcla como argamasa, probablemente una pequeña entrada a la parte superior, ya que coincide con las gradas del lado N-W, sobre esta argamasa se encontró piedrín - piedra pequeña como de resello bajo el estuco)



Croquis

El muro colapsado posiblemente forma parte de un banco y para su ubicación la esquina norte del pozo 476, 582 se encuentra a 52 cm. de la posible esquina →

5226	5229	5232
5227	5230	5233
5228	5231	5234

Lote No.

Controlado por: CS Firma: _____ Fecha: _____

En los pozos 475,582 - 475,580 hay
rocas probablemente de colapso y en
los pozos 474,582 - 474,581 - 474,580
hay rocas grandes y pequeñas de
colapso

Forma para Grupos de Pozos de Excavaciones del Sitio Zacpeten

6

Fecha: 7/20/90 Operación No: 601

Grupo (esquina noreste): 479, 579 Nivel No: 01

Ubicación: Inicio lado noroeste para terminar encima estructura

Matriz: Humus

Concentraciones de Artefactos: cerámica, litica

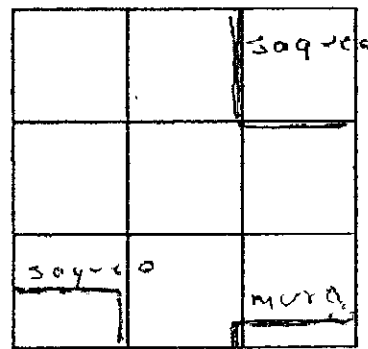
Notas: Solamente hay colapso, no se define algo, perjudica el área la presencia de los saqueos o depredación

479	479	479
577	578	579
478	478	478
577	578	579
477	477	1177
577	578	579

Números de los Pozos

$\frac{2.09}{214}$	$\frac{1.93}{195}$	$\frac{1.83}{}$
$\frac{1.75}{179}$	$\frac{1.39}{144}$	$\frac{1.08}{1200}$
$\frac{1.55}{162}$	$\frac{94}{98}$	$\frac{83}{910}$

Niveles Debajo Datum



Croquis

8237	8240	X
8238	8241	9014
8239	8242	9015

Lote No.

Controlado por: CS Firma: _____ Fecha: _____

Forma para Grupos de Pozos de Excavaciones del Sitio Zacpeten

2

Fecha: 7/22/96 Operación No: 1001
 Grupo (esquina noreste): 479,582 Nivel No: 01
 Ubicación: lado noroeste

Matriz: humus

Concentraciones de Artefactos: pozos 478,580-478,581
bastante cerámica hecha pozo 479,581
fragmento pequeño obsidiana

Notas: El pozo 479,580 no se excavó
por estar sobre trinchera de saqueo

En general este cuadrante muestra
solo piedras de colapso y un relleno
de la trinchera de saqueo del lado
noroeste

El pozo 478,580 se localizó un
nicho q' dice el lado este en el pozo
478,581 (15 cm. dentro) en total el
nicho mide 50 x 45 cm. y está aproxi-
madamente a 1.50 de los muros frontal
de la estructura, además se le ubicó
centrado en la parte delantera de la
cima y pudo haber estado al frente
de los escalones de acceso del edificio
el nicho consiste en al menos 8
piedras colocadas a manera de rectángulo
dos de las cuales son cuadradas y situadas
a los lados presentaban algunas muestras
de relleno mezclado con colapso en la
parte superior a una profundidad aproxi-
mada de 118 cm. del datum, se excavó
hasta la base de las piedras y se topo
con el relleno inferior, lo cual sugiere su utilización
y construcción para un momento, sin embargo

479	479	479
580	581	582
478	478	473
580	581	582
477	477	477
580	581	582

Números de los Pozos

154	170	167
X	180	192
92	100	100
107	108	110
77	81	85
85	84	95

Niveles Debajo Datum

Croquis

X	5250	5253
5248	5251	5254
5249	5252	5255

Lote No.

Controlado por: CS Firma: _____ Fecha: _____

una roca en la esquina sur sujeta sobre el tech-
lización, modificación del nivel del nicho las
placas laterales son de color blanco similar a las
y las juntas de acceso al interior del espacio
se han colocado de canto, Dentro del nicho se re-
corrió cerámica (segmentos) ubicada en el fragmento
y redondeal

Nota: Por considerarse el nicho un mismo depósito
se toma como nivel 03 de la operación o pozo
478,580 y el material está numerado en el costado

Forma para Grupos de Pozos de Excavaciones del Sitio Zacpeten

2

Fecha: 7/23/96 Operación No: 601

Grupo (esquina noreste): 479, 576 Nivel No: 01

Ubicación: Esquina noroeste

Matriz: Humus

Concentraciones de Artefactos:

Notas: En este cuadrante se quitó Humus y se logró observar solamente piedras de Calapso que van de pequeñas a grandes siendo estos cuadrados y rectangulares

479	479	479
574	575	576
478	478	478
574	575	576
477	477	477
574	575	576

Números de los Pozos

379	221	262
398	327	268
369	3.06	2.32
381	309	235
368	2.92	235
372	310	240

Niveles Debajo Datum

Croquis

8222	8225	8228
8223	8226	8229
8224	8227	8230

Lote No.

Controlado por: CS Firma: _____ Fecha: _____

Forma para Grupos de Pozos de Excavaciones del Sitio Zacpeten

Fecha: 7/23/96 Operación No: 601

Grupo (esquina noreste): 482, 576 Nivel No: 01

Ubicación: Esquina noroeste, lado
Oeste saguico

Matriz: Humus

Concentraciones de Artefactos: Cerámica, litica

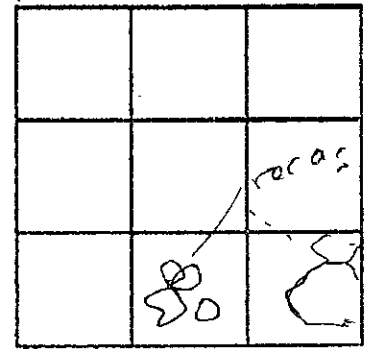
Notas: No hay ninguna forma o algo
que se quedara. Se observa
que hay colapso

482	482	482
574	575	576
481	481	481
574	575	576
480	480	480
574	575	576

Números de los Pozos

319	322	305
321	326	320
316	291	270
312	316	292
291	254	214
300	261	238

Niveles Debajo Datum



Croquis

8213	8216	8219
8214	8217	8220
8215	8218	8221

Lote No.

Controlado por: CS Firma: _____ Fecha: _____

Forma para Grupos de Pozos de Excavaciones del Sitio Zacpeten

Fecha: 7/24/96 Operación No: 601
 Grupo (esquina noreste): 476, 582 Nivel No: 02
 Ubicación: Parte superior central de la
cima de estructura y encima
muro
 Matriz: colapso

476	476	476
580	581	582
475	475	475
580	581	582
474	474	474
580	581	582

Números de los Pozos

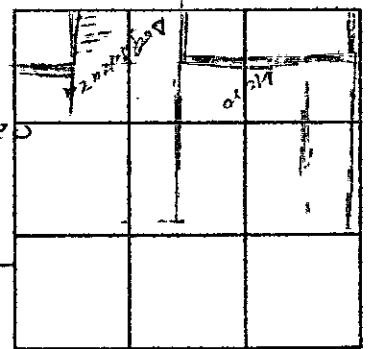
Concentraciones de Artefactos: Pozo 475, 582, cerámica
burda, fragmentos grandes y hueso pequeño

60	59	66
562	84	88
34	40	52
	45	62
40	117	48
46	620	670

Notas: En los pozos que aparecen bolitas
pequeñas con datos similares agregado;
una A significa adentro del muro y B
fuera del muro.

Niveles Debajo Datum

En los cuadrantes 475, 582 - 475, 581
se encontró piedra de caliza, revuelto
con piedras pequeñas y mediana, ^{pequeña} posible
de un relleno depositado en el lugar
sobre la zona entre la parte de esquina
y la esquina N-E posiblemente este relleno
fue depositado después, al excavarse
parte de este relleno pensando q' era
colapso se localizó un piso bien con-
servado y en la parte central del
pozo 475 581, se encontró una va-
sija lo al consiste en un cuenco
pequeño de paredes semirectas y base
plano 11 cm diámetro, colocada de lado
completo presentando una pequeña grieta
en la pared, se notó la presencia de
rocas posiblemente quemadas dentro
del artefacto y afuera de la boca del
mismo, estaba colocado también cerca
de un muro situado al sur el cual posi-
blemente esté relacionado con el piso expuesto
Además se nota la presencia de al menos 2



Croquis

9010	5291	5292
X	5280	5281
9011	9012	9013

Lote No.

Controlado por: CS Firma: _____ Fecha: _____

El día 7/27/96 se levantaron las balsas del nivel 02 de los pozos 476,581 y 476,582 /
y 476,585 los que se trabajaron en su f. de sus 519. m. en el piso donde se
de posada la pieza encontrada en el pozo 476,581
Los lotes 5291 y 5292 aparecen así sin orden ya que f. r. m. r. se
habían levantado solamente las balsas de los otros pozos (20204 475,581 y 475,582)

Aristas grandes colocados lado sur del artefacto colocados uno sobre otro y también sobre el mismo piso. Esta zona descrita q' constituye el relleno será tomada como nivel 3 y será excavada y liberada hasta el piso, esta zona abarca el muro norte, este, y la parte del muro por el momento central de la estructura. Este último podrá ser parte de un nicho

La parte norte de los pozos 476,582 - 476,581 tienen se localizó bastante colapso mezclado con tierra café sucia y sobre la parte este del pozo 476,582 se descubre la esquina N-E de un muro, el cual continúa hacia el W y hacia el N los pilares de armadura de hierro, colocados al centro de la estructura, esta última parte descrita fue trabajada en la esquina N-E del pozo 476,581

En esta zona excavada se detecta un piso de argamasa muy deteriorada y delgada, se nota sin embargo fue evidente su colocación en el nivel base del muro norte. En la sección este del pozo 476,582 se localiza un rasgo lineal N-S el que consiste en una ranura rectangular con un (72 cm) x 35 cm los 2 y 12 cm de espesor, en la zona de la zona descrita anteriormente. Este pozo es consistente y afuera de estructura superior y a un lado de las perforaciones 477,587 y 477,581 al norte de los pozos descritos anteriormente

El perfil N del pozo 476,581 se localizó los pilares, e igualmente 2 componentes compuestos de argamasa con rocas pequeñas y se observa el nivelamiento de los lados de las gradas y el resto superior de una grada bastante erosionada el rasgo lateral de la pared esta constituido por ca. de piedras de 0.5 cm. aprox. o menor

Forma para Grupos de Pozos de Excavaciones del Sitio Zacpeten

Fecha: 7/24/96 Operación No: 601

Grupo (esquina noreste): 476, 585 Nivel No: 01

Ubicación: lado este de la estructura

Matriz: Humus

Concentraciones de Artefactos: cerámica bñda,
Fragmentos de cuerpos

Notas: los pozos 476, 585 - 476, 584 - 475, 585
475, 584 - 474, 585 - 474, 584 ubicados
en el lado este de la estructura no
fueron trabajados por no interesar a
la investigación.

En los pozos trabajados se
observa piedras grandes de color rojo
y un muro que va de la esquina N.
a esquina S. estructura.

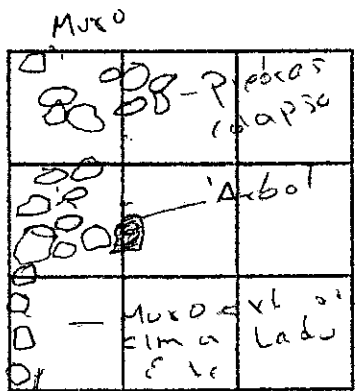
El croquis es el final del
nivel 01 o sea empezando el
nivel 02

476	476	476
583	584	585
475	475	475
583	584	585
474	474	474
583	584	585

Números de los Pozos

<u>92</u>	<u>160</u>	<u>223</u>
109	X	X
<u>100</u>	<u>161</u>	<u>221</u>
106	X	Y
<u>90</u>	<u>158</u>	<u>219</u>
94	X	Y

Niveles Debajo Datum



Croquis

5235	X	X
5236	X	X
5237	X	Y

Lote No.

Controlado por: CS Firma: _____ Fecha: _____

Forma para Grupos de Pozos de Excavaciones del Sitio Zacpeten

Fecha: 7/24/1960 Operación No: 601
 Grupo (esquina noreste): 477, 585 Nivel No: 01
 Ubicación: Esquina noreste y lado noreste
estructura

477	479	479
583	584	585
478	478	478
583	584	585
477	"	477
583	584	585

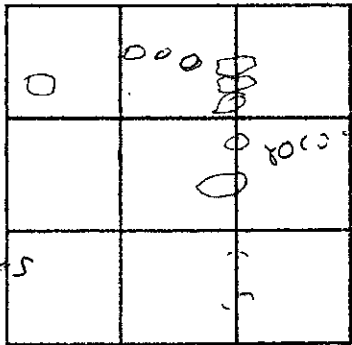
Números de los Pozos

Matriz: Humus, es en realidad tierra
color café presentando mezcla de piedras de
diferente tamaño
 Concentraciones de Artefactos: Pozo 479, 584 fragmento de obsidiana
Pozo 477, 585 fragmento obsidiana, pequeños
Fragmentos cerámica color naranja
 Notas: sobre la superficie sobresalen pedrus
grandes en hilera sobre lado este de
la estructura y uno de W-E.
formando la esquina norte de la estruc
tura

<u>182</u>	<u>200</u>	<u>246</u>
<u>215</u>	<u>215</u>	<u>251</u>
<u>109</u>	<u>212</u>	<u>219</u>
<u>163</u>	<u>219</u>	<u>230</u>
<u>101</u>	<u>130</u>	<u>209</u>
<u>107</u>	<u>139</u>	<u>221</u>

Niveles Debajo Datum

Esta sección (N-E) muestra estar
 mejor conservado que lado N-W, aparen-
 temente se puede ver en este nivel la secuencia
 de al menos 3 plataformas y las esquinas
 o aristas de cada una de ellas podrian
 estar en las operaciones 477, 583, 478,
 584, 479, 583. - En la sección W.
 del cuadrante se observan rocas medianas
 colocados a un lado de la posible alfarda
 de la escalina Norte de la estructura
 destruida por trinchera de saqueo y
 por el momento no se puede asociar a
 un rasgo especial o sugerir edapso
 No hay otro rasgo en particular
 sin embargo es notoria la mayor
 presencia de artefactos en este cuadrante
 y los demás localizados en la plata-
 forma, en relación a la parte de
 arriba o cima de la estructura



Croquis

5500	5503	5506
5501	5504	5507
5502	5505	5508

Lote No.

Controlado por: CS Firma: _____ Fecha: _____

Forma para Grupos de Pozos de Excavaciones del Sitio Zacpeten

Fecha: 7/25/96 Operación No: 601

Grupo (esquina noreste): 476, 582 Nivel No: 03

Ubicación: Parte superior central de la cima de estructura y encima muro

Matriz: Releno

Concentraciones de Artefactos: _____

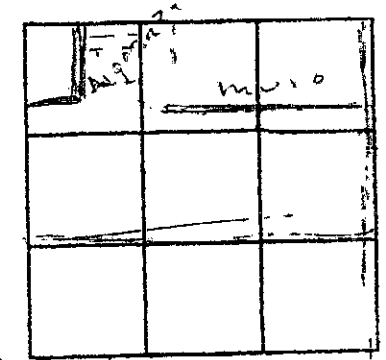
Notas: Estos dos pozos se excavaron en su parte sur para establecer si es colapso, o relleno que tiene encima del piso del pozo 475, 581 donde se encontró la pieza descrita anteriormente ya que se encuentra piedras pequeñas como de relleno pero hay piedras grandes de colapso. El pozo 475, 582 se excava completo, pero el pozo 475, 581 solamente se trabaja el lado norte o sea dentro del muro el día de hoy se sellaron las bolsas del nivel 02 del pozo 476, 582 y 476, 581 en los que se trabajaron en su lado sur o sea dentro del muro, agregándole a su bolsa de cerámica unas bolsas pequeñas con sus datos agregándole A para adentro del muro y B para afuera del muro, si pretende seguir el piso sobre el cual estaba de posado el cuenco. El pozo 475, 580 del nivel 02 se tomará en adelante como de nivel 03 o sea q' no habrá nivel 02 en este pozo ya que el colapso está bastante reciente con relleno y llega a un piso que tiene el mismo nivel del pozo 475, 581 donde se encontró la vasija, el colapso no se pueda detectar.

476	476	476
580	581	582
475	475	475
580	581	582
474	475	475
580	581	582

Números de los Pozos

X	89	88
	90	90
34	45	62
590	600	670
X	X	X

Niveles Debajo Datum



Croquis

Y	9017	X
9016	9018	9019
X	X	Y

Lote No.

Controlado por: CS Firma: _____ Fecha: _____

Forma para Grupos de Pozos de Excavaciones del Sitio Zacpeten

Fecha: 7/25/96 Operación No: 601

Grupo (esquina noreste): 479, 582 Nivel No: 02

Ubicación: Lado Noreste parte medio de estructura, linea 477 parte superior

Matriz: Colapso

Concentraciones de Artefactos: _____

Notas: El pozo 479,580 no se trabaja por estar sobre trinchera de saqueo

En los pozos 477,580 - 477,581 y 477,582 que estan sobre la cima de la estructura y frente al muro n-w se pretende buscar el piso en un nivel 03, despues se levantaran las demás balsas por el momento solo interesan estos 3 pozos

479	479	479
580	581	582
478	478	478
580	581	582
477	477	477
580	581	582

Números de los Pozos

X	<u>180</u> X	<u>192</u> 260
<u>107</u> 115	<u>108</u> 119	<u>110</u> 121
<u>85</u> 91	<u>89</u> 93	<u>95</u> 99

Niveles Debajo Datum

Croquis

X	✓	8254
8252	8253	8255
5509	5510	5511

Lote No.

Controlado por: CS Firma: _____ Fecha: _____

Forma para Grupos de Pozos de Excavaciones del Sitio Zacpeten

3/A

Fecha: 7/25/96 Operación No: 601

Grupo (esquina noreste): 476, 585 Nivel No: 02

Ubicación: lado este estructura parte superior

Matriz: colapso

Concentraciones de Artefactos:

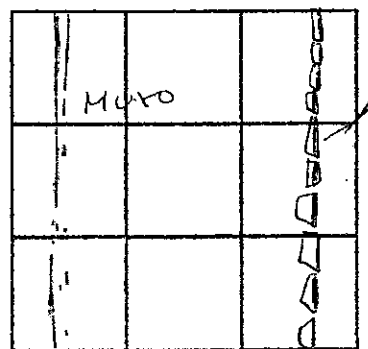
Notas: En este cuadrante se logra observar en los pozos del Este de Norte a Sur parte del muro este. Se encuentra cuerpo el cual solo se encontró la que sería un máximo de 2 hilos y un mínimo de 1 hilera de pedruzcos que van de medianos a grandes entre cuadradas colocados a plan, parados y Rectangulares colocados a lo largo. En el resto de los pozos únicamente se observa material de relleno de la sra -

476	X	476
583	X	585
475V	475V	X
583	584	X
474	X	474
583	X	585

Números de los Pozos

109	16	273
100	X	248
100	16	271
188	185	X
94	158	2194
		239

Niveles Debajo Datum Muro Este Los Cuerpos



Croquis

8274		8277
8275	8276	X
		8278

Lote No.

Controlado por: CS Firma: _____ Fecha: _____

Forma para Grupos de Pozos de Excavaciones del Sitio Zacpeten

5-A

Fecha: 7/25/96 Operación No: 601

Grupo (esquina noreste): 476, 579 Nivel No: 02

Ubicación: Parte superior bajando lado suroeste hasta medio cuerpo

Matriz: colapso

Concentraciones de Artefactos:

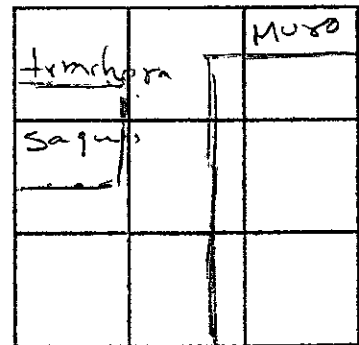
Notas: El pozo 476, 579 del nivel 02 pasa a nivel 03 por estar el colapso demasiado revuelto con relleno por lo q' no habrá nivel 02 en este pozo

476	476	476
577	578	579
475	475	475
577	578	579
474	474	474
577	578	579

Números de los Pozos

X	97 107	65 74
X	80 100	38 63
176 X	111 120	66 77

Niveles Debajo Datum



Croquis

X	9020	9023
X	9021	9024
X	9022	9025

Lote No.

Controlado por: CS Firma: _____ Fecha: _____

Forma para Grupos de Pozos de Excavaciones del Sitio Zacpeten

Fecha: 7/26/96 Operación No: 601

Grupo (esquina noreste): 479,588 Nivel No: 01

Ubicación: lado Noreste estructura desde nivel de plaza

Matriz: humus

Concentraciones de Artefactos: Pozo 478,587 fragmento grande en general cerámica lujosa.

Notas: En general este cuadrante solo refleja piedras grandes y pequeñas de colapso a excepción del pozo 479,586 en el que se distingue el muro de la pared Noreste del tercer posible cuerpo este muro sigue en los pozos 478,586, se deja ver poco en el pozo 477,586 que tiene una piedra movida posiblemente del muro.

En los siguientes pozos se observan piedras grandes pero creo que son de colapso.

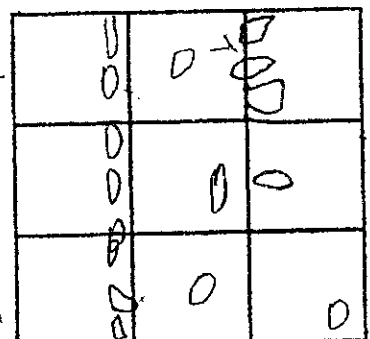
La mayor concentración de cerámica se encuentra en los pozos 479,587 - 478,587 - 477,587

479	479	479
586	587	588
478	478	478
586	587	588
477	477	477
586	587	588

Números de los Pozos

298	349	376
327	362	385
279	330	358
299	345	370
266	314	357
282	335	369

Niveles Debajo Datum



Croquis

5532	5535	5538
5533	5536	5539
5534	5537	5540

Lote No.

Controlado por: CS Firma: _____ Fecha: _____

Forma para Grupos de Pozos de Excavaciones del Sitio Zacpeten

Fecha: 7/27/96 Operación No: 601

Grupo (esquina noreste): 476, 579 Nivel No: 03

Ubicación: Pase superior encima estructura y bajando lado Noroeste.

Matriz: Relleno

Concentraciones de Artefactos: _____

Notas: el pozo 475, 579 del nivel 02 pasa a nivel 03 ya que el colapso no se detecta por estar demasiado revuelto con relleno por lo q' no habra nivel 02 en este pozo.

476	474	476
577	578	579
475	475	475
577	578	579
474	474	474
577	578	579

Números de los Pozos

—	—	38
—	—	—
—	—	—

Niveles Debajo Datum

Croquis

Lote No. ?

Controlado por: CS Firma: _____ Fecha: _____

Forma para Grupos de Pozos de Excavaciones del Sitio Zacpeten

Fecha: 7/27/96 Operación No: 601

Grupo (esquina noreste): 482,579 Nivel No: 01

Ubicación: Parte Noroeste al lado de trinchera de saqueo

Matriz: humus

Concentraciones de Artefactos: Pozo 482,577 punta de proyectil, en general Roca cerámica y burda.

Notas: En los pozos que no están trabajados es porque están en la trinchera de saqueo.

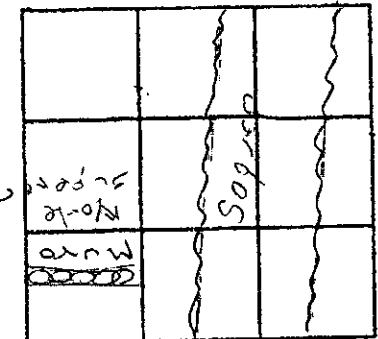
En este cuadrante no hay ningún rasgo especial solamente se mira piedras de colapso grandes y medianas.

482	482	482
577	578	579
481	481	481
577	578	579
480	480	480
577	578	579

Números de los Pozos

<u>372</u>	X	X
<u>393</u>		
<u>330</u>	<u>321</u>	X
<u>360</u>	<u>348</u>	
<u>271</u>	<u>270</u>	X
<u>287</u>	<u>275</u>	

Niveles Debajo Datum



Croquis

5567	X	X
5568	5570	X
5569	5571	X

Lote No.

Controlado por: CS Firma: _____ Fecha: _____

Forma para Grupos de Pozos de Excavaciones del Sitio Zacpeten

Fecha: 7/30/96 Operación No: 601

Grupo (esquina noreste): 482,585 Nivel No: 01

Ubicación: Esquina Norte estructura nivel de plaza

Matriz: humus

Concentraciones de Artefactos: _____

Notas: Esta esquina Norte de la estructura está cubierta por bastante humus por lo que creemos que sea posible una conservación mejor en demersa nada para un croquis la bolsa del pozo 480,583 no apareció

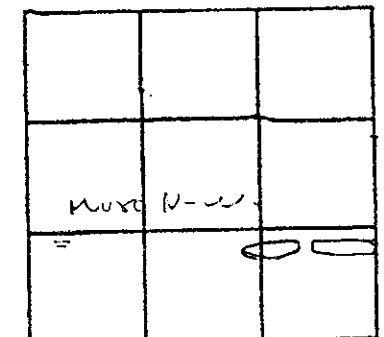
En el pozo 480,585 se puede observar el muro ya que hay 2 blocks de 40 y 60 cm. de largo que son de la pared noreste del tercer cuerpo, el muro corre hacia los pozos 480,584 - 480,583 posiblemente pero este ultimo pozo queda bajo un arco de Planchón que cubre el 85% del pozo en el resto de los pozos solamente se observa esparso de piedras grandes y pequeñas

482	482	482
583	584	585
481	481	481
583	584	585
480	480	480
583	584	585

Números de los Pozos

379	383	399
381	397	408
314	330	360
333	355	373
238	263	310
242	282	314

Niveles Debajo Datum



Croquis

5547	5550	5553
5548	5551	5554
5549	5552	5555

Lote No.

Controlado por: CS Firma: _____ Fecha: _____

Forma para Grupos de Pozos de Excavaciones del Sitio Zacpeten

Fecha: 7/30/96 Operación No: 601

Grupo (esquina noreste): 482,585 Nivel No: 01

Ubicación: Esquina Norte estructura nivel de plaza

Matriz: humus

Concentraciones de Artefactos: _____

Notas: Esta esquina Norte de la estructura está cubierta por bastante humus por lo que creemos que sea posible una conservación mejor no demuestró nada para un croquis la bolsa del pozo 480,583 no aparece


En el pozo 480,585 se puede observar el muro ya que hay 2 blocks de 40 y 60 cm. de largo que son de la pared noreste del tercer cuerpo, el muro corre hacia los pozos 480,584 - 480,583, posiblemente pero este último pozo queda bajo un arco de Ranión que cubre el 85% del pozo en el resto de los pozos solamente se observa colapso de piedras grandes y pequeñas

482	482	482
583	584	585
481	481	481
583	584	585
480	480	480
583	584	585

Números de los Pozos

379	383	399
381	397	408
314	330	360
333	355	373
238	263	310
242	282	314

Niveles Debajo Datum



Croquis

5547	5550	5553
5548	5551	5554
5549	5552	5555

Lote No.

Controlado por: CS Firma: _____ Fecha: _____

Forma para Grupos de Pozos de Excavaciones del Sitio Zacpeten

Fecha: 7/30/96 Operación No: 601

Grupo (esquina noreste): 476, 588 Nivel No: 01

Ubicación: lado este estructura nivel de
PISO plaza

Matriz: humus

Concentraciones de Artefactos: cerámica burda o
utilitaria Pozo 474, 587 base cuenca
con zapoche posclásico

Notas: El pozo 474, 588 no se trabajará por
estar sobre el agujero q' dejó la raíz de
un árbol al caer y obstruir el pozo

En este cuadrante no se observa
muro alguno, posiblemente siguiendo
la línea bajo el colapso de los pozos
476, 587, 473, 587 - 474, 587 sigue
la pared Este del último cuerpo
por lo demás solo colapso de
pedras pequeñas y algunas grandes

Los pozos de las líneas
586 y 587 presentan bastante cerámica

476	476	476
586	587	588
475	475	475
586	587	588
474	474	474
586	587	588

Números de los Pozos

265	312	358
290	335	362
263	304	348
291	328	353
266	312	X
299	370	X

Niveles Debajo Datum

		X

Croquis

5520	5523	5526
5521	5524	5527
5522	5525	X

Lote No.

Controlado por: CS Firma: _____ Fecha: _____

Forma para Grupos de Pozos de Excavaciones del Sitio Zacpeten

Fecha: 7/31/96 Operación No: 601

Grupo (esquina noreste): 482,588 Nivel No: 01

Ubicación: lado noreste nivel plaza

Matriz: humus

Concentraciones de Artefactos: Poca cerámica, el pozo 481,587 arrojó un poco más

Notas: En los pozos 481,587 - 481,586 se encuentran dos piedras completas rectangulares de material calizo como mezcla fuerte de 25 x 55 cm. y otras cubiertas de humus aparentemente quebradas, es un rasgo q' llamo la atención porque en la esquina oeste se nota el mismo rasgo pero más colapsado posiblemente proviene de uno de los cuerpos de la estructura a un nivel bien bajo

En el pozo 480,586 se observa la esquina norte de la estructura, posiblemente del 3er cuerpo, se marca la línea que va al lado noreste - El resto colapsado.

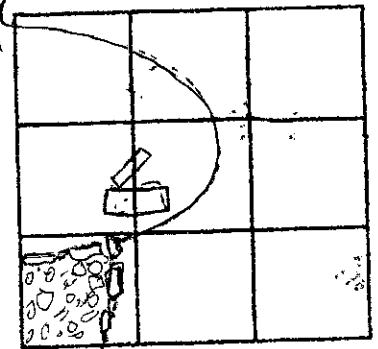
482 586	482 587	482 588
481 586	481 587	481 588
480 586	480 587	480 588

Números de los Pozos

X	X	X
390 397	396 406	X
345 372	368 384	392 397

Niveles Debajo Datum

Esquina N. cuerpo



Croquis

X	X	X
5528	5530	X
5529	5531	5528

Lote No.

Controlado por: CS Firma: _____ Fecha: _____

Forma para Grupos de Pozos de Excavaciones del Sitio Zacpeten

Fecha: 7/31/96 Operación No: 601

Grupo (esquina noreste): 476, 585 Nivel No: 01

Ubicación: lado Este estructura

Matriz: humus

Concentraciones de Artefactos: pora ceramica, buca.

Notas: En este cuadrante ya se trabajaron los pozos 476, 583 - 475, 583 y 474, 583 pero necesitamos poder observar el lado este de la estructura en forma su mayor nivel por lo q' es necesario trabajar en los pozos restantes

En este cuadrante no se defore nada solo se observa colapso de piedras grandes y pequeñas. Posiblemente en el pozo 475, 584 se localice la esquina de un probable 2do cuerpo por la forma en que están colocadas las piedras, pero podría ser colapso, lo que trataremos de revelar al levantar el colapso

476 583	476 584	476 585
475 583	475 584	475 585
474 583	474 584	474 585

Números de los Pozos

X	<u>161</u> 182	<u>224</u> 230
X	<u>164</u> 171	<u>230</u> 241
X	<u>159</u> 181	<u>229</u> 239

Niveles Debajo Datum

X		
X	<u>0</u>	
X	<u>0</u>	

Croquis

X	5541	5544
X	5542	5545
X	5543	5546

Lote No.

Controlado por: CS Firma: _____ Fecha: _____

Hoja de Notas Especial de Operación banco

3

Forma para Grupos de Pozos de Excavaciones del Sitio Zacpeten

1

Fecha: 8/1/96 Operación No: 601

Grupo (esquina noreste): 475, 582 Nivel No: 03

Ubicación: Cima estructura (banco)

	475	475	475	475
	579	580	581	582
	474	474	474	474
	579	580	581	582
	473	473	473	473
	579	580	581	582

Matriz: Relleno

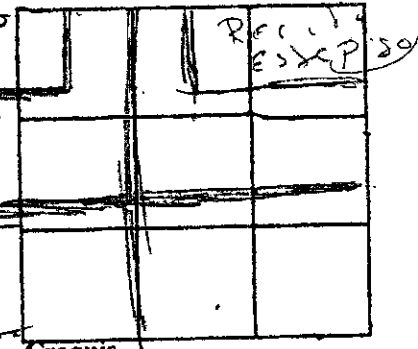
Números de los Pozos

Concentraciones de Artefactos: _____

Notas: Esta es una hoja especial ya que se pretende quitar el banco para establecer si hay piso debajo de él, se trabajará en dos partes, la primera abarca el lado sur del pozo 475,582 el lado sur y oeste del pozo 475,581 el lado norte del pozo 474,582 y el lado norte del pozo 474,581

Niveles Debajo Datum

El banco tiene hasta este nivel (3) iniciando forma de TT. esta formado por rocas grandes que marcan la forma y rocas pequeñas de relleno. en el pozo 475,581 (este) y 475,582 (oeste) hay un recinto con un piso bien definida que tiene estructura de estar quemado sin encontrar carbon.



Croquis

En el pozo 475,579 y 475,58 (lado oeste) se encuentra el recinto oeste con piso bastante deteriorado.

	5513	5512

En la excavación se encontró relleno de tierra café oscura (negra) con piedras medianas alrededor de 15cm de diametro.

Lote No.

Controlado por: CS Firma: _____ Fecha: _____

1

cuenta semitubular (2 1/2 cm)
con un agujero en medio

Cerca de la esquina Noroeste del pozo 474.581 se encontró una cuenta de piedra verde posiblemente jade de forma semitubular de 2 1/2 cm. de largo con un agujero en medio, a 38 cm. del datum arbitrario

Se dispuso también trabajar el lado Oeste del interior del banco, este lado abarca los siguientes pozos 475.580 (lado N-O y Sur) pozo 474,579 con el pozo 474,580 casi completo a excepción una pequeña franja sur

En el lado Oeste del pozo 475.581 ^{lado este del banco} una cabecera se + que la altura tomada al aparateo soportando a 49 cm. de datum en el interior del banco bajo un sellado de piedras pequeñas (15 cm.) aproximadamente con tierra este o urto, ~~con piedras quemadas~~ alrededor sin encontrar carbón

Además se notó piedra con tierra quemada en la esquina interior del lado este del banco con tierra mas suave color gris

Solamente se está trabajando en el interior del banco el que se dividió en dos partes Este y Oeste

En el lado Este a partir de la tierra quemada se tomará como otro nivel aquí aparecerá la mitad de un malacate. Este nivel lo codificaremos como nivel 3A

Para control de lotes tomaremos como lote 5512 lado Este y 5513 lado Oeste

Forma para Grupos de Pozos de Excavaciones del Sitio Zacpeten

Fecha: 8/01/96 Operación No: 601

Grupo (esquina noreste): 479, 582 Nivel No: 03

Ubicación: lado Noroeste, parte medio estructura línea 477 parte superior

Matriz: _____

Concentraciones de Artefactos: _____

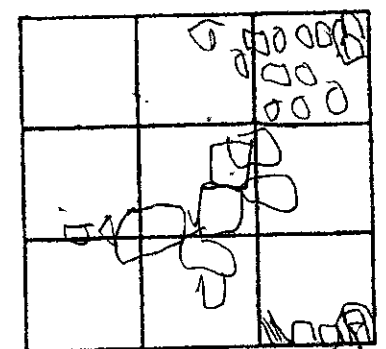
Notas: En este cuadrante solo se trabajaron los pozos 478-580/477-580/477-582 lo que se puede observar es solamente Repleno de la estructura a sea lo que se encuentra citadas del grosor de las murallas, las cuales ya no existen por colapso total de las mismas

479	479	479
580	581	582
478	478	478
580	581	582
477	477	477
580	581	582

Números de los Pozos

—	—	—
$\frac{115}{140}$	—	—
$\frac{91}{96}$	$\frac{93}{97}$	$\frac{99}{103}$

Niveles Debajo Datum



Croquis

x	+	1
8258	+	1
8258	+	8257

Lote No.

Controlado por: CS Firma: _____ Fecha: _____

Forma para Grupos de Pozos de Excavaciones del Sitio Zacpeten

Fecha: 8/2/96 Operación No: 601

Grupo (esquina noreste): 473, 585 Nivel No: 01

Ubicación: Esquina Este estructura

Matriz: humus

Concentraciones de Artefactos: Pozo 473, 583 coracodes
poquita ceramica

Notas: Solamente se observan piedras
de calapso (grandes y pequeñas
no define nada.

473	473	473
583	589	585
472	472	472
583	584	585
X	X	471 585

Números de los Pozos

714	153	225
160	170	236
216	228	266
220	246	276
X	X	312 324

Niveles Debajo Datum

CC	250	
X	X	

Croquis

5556	5558	5560
5557	5559	5561
X	X	5562

Lote No.

Controlado por: CS Firma: _____ Fecha: _____

Forma para Grupos de Pozos de Excavaciones del Sitio Zacpeten

Fecha: 8/2/96 Operación No: 601

Grupo (esquina noreste): 473, 588 Nivel No: 01

Ubicación: Esquina Este estructura

Matriz: humus

Concentraciones de Artefactos: Pozo 473, 587 tiene bastante cerámica hasta

Notas: La mayor parte de cerámica se encuentra en los pozos que se ubican en la parte baja del edificio. En el pozo 473, 587 se encontraron evidencias de carbon, en los pozos 473, 587, 472-587, se puede observar la pared del lado noreste posiblemente la parte del tercer cuerpo, el cual está conformado por rocas de 30 x 25 cm. aproximadamente y mas pequeñas de cuca entre una grande y otra. - En el pozo 472, 587 se encuentra una piedra de base de 55 x 45 y posiblemente mas grande ya que hasta el momento no se observa la base (45 cm). - El humus estaba revuelto con piedras grandes y pequeñas de colapso.

El resto de los cuadrantes solo presentan piedras de colapso
Como dato importante menciona que la mayor parte de cerámica se encontraba en la falda de la estructura

473	473	473
586	587	588
472	472	X
586	587	
471	471	X
586	587	

Números de los Pozos

284	344	X
302	394	
319	360	X
327	375	
361	395	X
374	401	

Niveles Debajo Datum

	00	X
	00	X
	00	X

Croquis

5514	5517	X
5515	5518	X
5516	5519	X

Lote No.

Controlado por: CS Firma: _____ Fecha: _____

Forma para Grupos de Pozos de Excavaciones del Sitio Zacpeten

Fecha: 8/2/96 Operación No: 601

Grupo (esquina noreste): 470, 588 Nivel No: 01

Ubicación: Esquina Este estructura

Matriz: humus

Concentraciones de Artefactos: algunos fragmentos cerámica (bien poco)

Notas: Probablemente en el pozo 470, 587 se encuentra la esquina Este de la estructura, pero en general no se puede definir nada por haber solamente pedras desordenadas grandes y pequeñas de colapso

470	470	470
586	587	588
469	469	X
586	587	X
X	X	X

Números de los Pozos

410	434	X
415	430	X
450	471	X
462	483	X
X	X	X

Niveles Debajo Datum

	8	X
	000	X
	250	X
X	X	X

Croquis

5563	5565	X
5564	5566	X
X	X	X

Lote No.

Controlado por: CS Firma: _____ Fecha: _____

12-A

Forma para Grupos de Pozos de Excavaciones del Sitio Zacpeten

Fecha: 8/5/96 Operación No: 601

Grupo (esquina noreste): 476, 588 Nivel No: 02

Ubicación: lado este

Matriz: cdapso

Concentraciones de Artefactos: en pozo 476-588 = frag. pedras Incumbot.

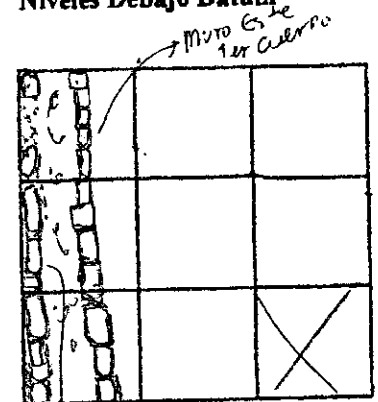
Notas: en el pozo 476, 586 se encontró una estela de 1.80 x 65 cm. que forma parte del muro esta de lado de n-15 hacia parte del pozo 475, 586 y el pozo 477, 586 se encuentra fragmentada en 2 partes y esta bastante erosionada

476	476	476
586	587	583
475	475	475
586	587	588
474	474	X
586	587	X

Números de los Pozos

290	335	362
403	403	405
307		
291	328	353
406	408	407
310		
299	370	X
408	409	X
312		

Niveles Debajo Datum



8290	8293	8296
8291	8294	8297
8292	8295	X

Lote No.

Controlado por: CS Firma: _____ Fecha: _____

Forma para Grupos de Pozos de Excavaciones del Sitio Zacpeten

Fecha: 8/5/96 Operación No: 601

Grupo (esquina noreste): 482, 588 Nivel No: 02

Ubicación: lado noroeste nivel plaza
Esquina norte estructura.

Matriz: cdapso

Concentraciones de Artefactos: _____

Notas: En este cuadrante en el pozo solo se trabaja
Jarom los pozos del sur (de este a oeste) y
los pozos 481-586 y 481-587.

En el pozo 480-586 Apareció lo q es la Esquina
Noroeste del primer cuerpo o plataforma de la
Estructura y se logra observar en el lado este
Cuatro hileros de piedras Rectangulares y Cu-
adrados q van de pequeños a medianos
y se logra observar 1 piedra Rectangular
Cobrada en forma para la E.N.W. hacia
de piedras son de caliza suave con el lado
norte la parte del muro está formada por
3 hileros de piedras Rectangulares grandes
de caliza suave. En parte del pozo 580-586
y por los pozos 480-587 y 480-588 se identifica
lo que es el piso N° 1 o sea el último
piso construido en epírate al muro este
de la str. siendo este piso de Piedrinograla
mezclada con tierra negra y por su com-
posición da la impresión que fue
para cal y da la impresión que fue
capacitado. El material encontrado con su
te en fr. cerámica, pedernal etc. y se
considera en buena cantidad

En el pozo 480-587 y parte del pozo 480-586 - por no existir
evidencias de piso 1 y 2 se llegó a lo que es el piso N° 3

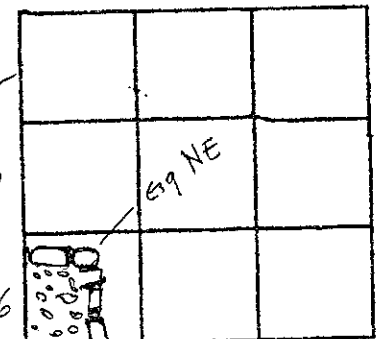
Controlado por: CS Firma: _____ Fecha: _____
formado por argamasa de terralotomén, cal y pedrin.

X	X	487 588
481 586	481 587	X
480 586	480 587	480 588

Números de los Pozos

X	X	X
397 403	406 408	X
372 409	384 409	X 397 406

Niveles Debajo Datum



Croquis

X	X	X
825A 8260	8261	X
8260	8262	X 8289

Lote No.

16-A

Forma para Grupos de Pozos de Excavaciones del Sitio Zacpeten

Fecha: 8/5/96 Operación No: 601

Grupo (esquina noreste): 473, 588 Nivel No: 02

Ubicación: Esquina Este estructura

Matriz: colapso

Concentraciones de Artefactos: _____

Notas: En este cuadrante se trabaja con los pozos del centro y del oeste (de norte a sur) por existir un tramo de arbol caido en los dichos pozos

El muro se observa con piedras pequeñas medianas y grandes y una de cuadradas o Rectangulares se logran observar un máximo de 5 hilos de piedras y un máximo de 4 hilos se observa 1 piedra especial ya que es cuadrada grande. En cada esta línea parada y mide 56 x 55 cm. Frente a este muro se localiza lo que sería el nivel de piso N° 2.


El material encontrado se cataloga como regular y consiste en Pg. de: cerámica etc.

473	473	473
586	587	588
472	472	X
586	587	X
471	471	X
586	587	X

Números de los Pozos

302	394	X
331	417	X
327	375	X
357	418	X
364	401	X
389	422	X

Niveles Debajo Datum
Muro este
Arbol caido



Croquis
Muro este
2do cuerpo

8298	9001	
8209	9002	
9000	9003	

Lote No.

Controlado por: CS Firma: _____ Fecha: _____

para comprobarlo.

El piso está a 70 cm. b/datum

En conclusión el rasgo resultó ser un relleno sobre el piso (último piso),

Sobre el piso había una capa de piedra mediana, haciendo base del relleno, sobre esta había una capa de piedra pequeña (pedris), revuelta con tierra gris

Forma para Grupos de Pozos de Excavaciones del Sitio Zacpeten

Fecha: 8/6/96 Operación No: 601

Grupo (esquina noreste): 479, 585 Nivel No: 02

Ubicación: Esquina Norte y lado noreste estructura

Matriz: colapso

Concentraciones de Artefactos: cerámica, litica

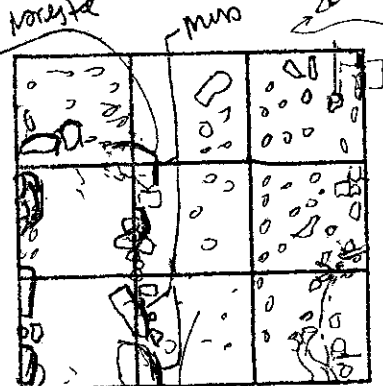
Notas: Se observan 2 pedros del Segundo cuerpo
lado este de la huera n. 1 o arranque del
muro en el pozo 479-585
en los pozos del centro y del oeste (de
norte a sur se observa el posible tercer
cuerpo de la str. o sea la Esq. NE.
En el resto de Area de los pozos,
se observa unicamente material de
rellenos de la str.

479	479	479
583	584	585
478	478	478
583	584	585
477	477	477
583	584	585

Números de los Pozos

215	215	251
219	218	258
163	219	230
166	201	238
107	139	221
120	164	230

Niveles Debajo Datum



Croquis

8243	8246	8249
8244	8247	8250
8245	8248	8251

Lote No.

Controlado por: CS Firma: _____ Fecha: _____

Forma para Grupos de Pozos de Excavaciones del Sitio Zacpeten

Fecha: 8/6/96 Operación No: 601

Grupo (esquina noreste): 479, 588 Nivel No: 02

Ubicación: lado noreste estructura

Matriz: colapso

Concentraciones de Artefactos: _____

Notas: se quita colapso en todos los pozos de este cuadrante localizándose el nivel de piso N^o 2. el nivel de piso N^o 1 solo queda evidenciado en el pozo 478-586 ya que en el resto de pozos se encontró completamente erosionado mezclados con lodos y colapso.

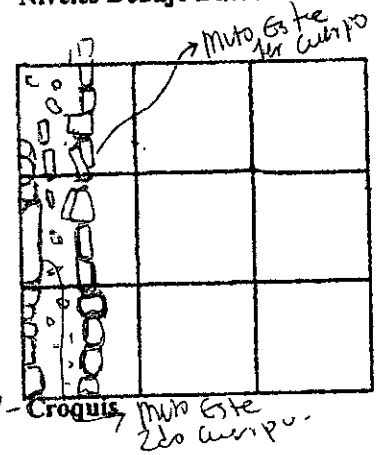
En los cuadrantes pozos del noreste (de norte a sur se observa parte del muro este por un cuerpo observándose 6 hileras de piedras que van de pequeños a grandes siendo estos cuadrados y rectangulares o cilíndricos entre 10 y 60 cms. El material encontrado se considera en buena cantidad y consiste en fragmentos de: cerámica pedernal etc.

479	479	479
586	587	588
478	478	478
586	587	588
477	477	477
586	587	588

Números de los Pozos

$\frac{327}{400}$	$\frac{362}{406}$	$\frac{385}{405}$
$\frac{299}{399}$	$\frac{345}{408}$	$\frac{370}{405}$
$\frac{282}{396}$	$\frac{335}{405}$	$\frac{369}{403}$

Niveles Debajo Datum



8279	8282	8285
8280	8283	8286
8281	8284	8287

Lote No.

Controlado por: CS Firma: _____ Fecha: _____

11-A

Forma para Grupos de Pozos de Excavaciones del Sitio Zacpeten

Fecha: 8/6/96 Operación No: 601

Grupo (esquina noreste): 482, 585 Nivel No: 02

Ubicación: Esquina Norte estructura y lado Este

Matriz: Colapso

Concentraciones de Artefactos: _____

Notas: Se logra observar pocas piedras del primer cuerpo lado Norte por 2 orizontales de barro que se encuentran en el cuadrante de los pozos del sur (de este a oeste) las piedras son rectangulares grandes de caliza blanca.

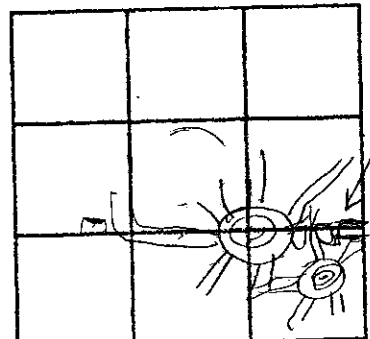
482	484	482
583	584	585
481	481	481
583	584	585
480	480	480
583	584	585

Números de los Pozos

<u>381</u> <u>422</u>	<u>397</u> <u>399</u>	<u>408</u> <u>411</u>
<u>333</u> <u>397</u>	<u>355</u> <u>399</u>	<u>373</u> <u>387</u>
<u>242</u> <u>352</u>	<u>282</u> <u>395</u>	<u>314</u> <u>320</u>

Niveles Debajo Datum

MVP Norte estructura



Croquis

B263	B266	B269
B264	5267	B270
B265	B268	B271

Lote No.

Controlado por: CS Firma: _____ Fecha: _____

23

14-A

Forma para Grupos de Pozos de Excavaciones del Sitio Zacpeten

Fecha: 8/6/96 Operación No: 601

Grupo (esquina noreste): 476, 585 Nivel No: 02

Ubicación: lado este estructura

Matriz: colapso

Concentraciones de Artefactos: cerámica, lítica.

Notas: solamente hay colapso consistente en piedras de regular tamaño. No se lograda finir algo

X	476 584	476 585
X	475 584	475 585
X	474 584	474 585

Números de los Pozos

X	182	230
X	171	241
X	181	239

Niveles Debajo Datum

Croquis

Lote No.

?

Controlado por: CS Firma: _____ Fecha: _____

Forma para Grupos de Pozos de Excavaciones del Sitio Zacpeten

Fecha: 8/6/96 Operación No: 601

Grupo (esquina noreste): 473, 585 Nivel No: 02

Ubicación: Esquina Este estructura

Matriz: colapso

Concentraciones de Artefactos: cerámica, yute, litica

Notas: se observa muro según cuerpo
formado por piedras cuadradas y rectan-
gulares grandes en los pozos 473-585
y parte del 472-585, ya en el pozo
472-585 no aparecen pedras del
muro por haber colapsado este en
su totalidad

En el resto del cuadrante se observa
solo el relleno de la str.

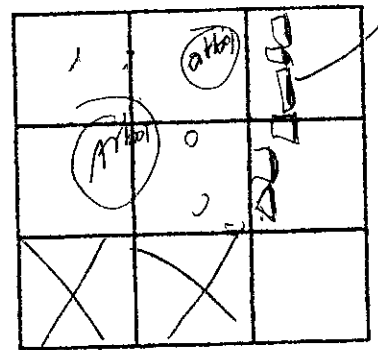
473 0 583	473 584	473 585
472 583	472 584	472 0 585
X	X	471 585

Números de los Pozos

160 175	170 183	236 242
220 F	246 F	276 285
X	X	324 340

Niveles Debajo Datum

Muro Este 2do. cuerpo



Croquis

9007	9008	9009
		9009
X	X	9060

Lote No.

Controlado por: CS Firma: _____ Fecha: _____

Forma para Grupos de Pozos de Excavaciones del Sitio Zacpeten

Fecha: 8/6/96 Operación No: 601

Grupo (esquina noreste): 470, 588 Nivel No: 02

Ubicación: Esquina Este estructura

Matriz: colapso

Concentraciones de Artefactos: _____

Notas: En este cuadrante se localiza la esquina sureste primer grupo de la STR. formada por rocas yeltanquibares y cuarcas que van de Beque a mediana y grandes en el este. Se logran observar 2 piedras de la hilera n^o 1 no cuenta con mas unicamente al porado y sobre estas se observa material de De Homo en el sur se observan 2 hileros de piedras. aqui ya no se encuentra piso 2 y no se excavo mas para abajo porque es seguro que se encuentran el nivel de piso n^o 3 como lo muestra en la operacion de la esq. NE de la STR.

470	470	470
586	587	588
469	469	X
586	587	X
X	X	X

Números de los Pozos

<u>415</u>	<u>438</u>	---
<u>427</u>	<u>426</u>	---
<u>462</u>	<u>483</u>	---
<u>458</u>		---
---	---	---

Niveles Debajo Datum

Esq. Sureste Ter. colapso

<u>2004</u>		

Croquis

9004	9006	
9005		

Lote No.

Controlado por: CS Firma: _____ Fecha: _____

Forma para Grupos de Pozos de Excavaciones del Sitio Zacpeten

Fecha: 29-4-97 Operación No: 601
 Grupo (esquina noreste): 476-576 Nivel No: 02
 Ubicación: Lado oeste

Matriz: Colapso

Concentraciones de Artefactos: _____

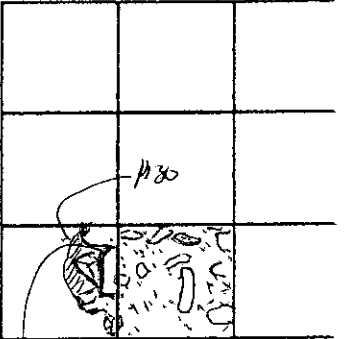
Notas: En este cerro frente solo se trabajaron los pozos 474-574 y 474-575 por razones explicadas en el nivel 1 de estas operaciones. En el pozo 474-574 se quitó exagerada cantidad de colapso el cual consistía en piedras amorfas, piedras rectangulares y cuadradas. Sin embargo de Palla y las raíces formaban los hilos de piedras de los muros y se observó al final en este pozo 2 piedras una cuadrada y 1 rectangular las cuales muestran alineación a las hilos de los hilos de piedras del muro primer cuerpo lado oeste los demás bloques se encuentran completamente removidos de su lugar original ocasionando esto por las raíces de los árboles que se encuentran en este lado de la estructura. Así mismo se detectó 1 fragmento erosionado de piedra en este pozo. En el pozo 474-575 se observa lo que sería en finis del primer cuerpo pescazo abuelo y Palla de lo que sería del segundo cuerpo lado oeste no encontramos piedras de los hilos del muro del cuerpo en mención por haber colapsado en su totalidad (el material encontrado se considera

		476 576
X	/	X
474 574	474 575	

Números de los Pozos

—	—	—
—	—	—
361 450	320 351	—

Niveles Debajo Datum



Croquis

X	X	X
X	X	X
9055	9056	/

Lote No.

Controlado por: EM Firma: _____ Fecha: _____
 en buena cantidad y consiste frag. Cerámica pedernal etc.

Forma para Grupos de Pozos de Excavaciones del Sitio Zacpeten

Fecha: 24-4-97 Operación No: 601

Grupo (esquina noreste): 473-576 Nivel No: 01

Ubicación: Lado oeste

Matriz: Humus.

Concentraciones de Artefactos: _____

Notas: En este cuadrante se trabajó únicamente en los pozos del Oeste y del centro (de norte a sur) al quitar el humus se observó gran cantidad de piedras que van de pequeños a grandes, Arroyos por de Rellenos entre muros y cuadrados y rectangulares de los muros de piedras de muros; los pozos del este no se trabajaron por justificación expresa de en en Nivel 1 de los pozos trabajados del cuadrante de la esquina NE: 476-576. El material encontrado se considera en Regular cantidad y consiste en fg. Cerámica, Pedernal etc.

473 574	473 575	473 576
472 574	472 575	472 576
471 574	471 575	471 576

Números de los Pozos

<u>372</u> <u>379</u>	<u>341</u> <u>349</u>	<u>277</u>
<u>307</u> <u>319</u>	<u>362</u> <u>367</u>	<u>305</u>
<u>422</u> <u>430</u>	<u>380</u> <u>388</u>	<u>331</u>

Niveles Debajo Datum

Croquis

8231	8234	
8232	8235	
8233	8236	

Lote No.

Controlado por: FM Firma: _____ Fecha: _____

Forma para Grupos de Pozos de Excavaciones del Sitio Zacpeten

Fecha: 24-4-97 Operación No: 601

Grupo (esquina noreste): 479-576 Nivel No: 02

Ubicación: Esquina noreste

Matriz: Colapso

Concentraciones de Artefactos: 478-775 = fog. brazo de petate

Notas: Este cuadrante en los pozos del oeste (de norte a sur) se localizó lo que es el ^{parte de} primer cuerpo lado oeste el cual está formado por piedras cuadradas y Rectangulares (medias y grandes) que son Colizas que van de suave a duras y siendo la mayoría de Baliza suave. El muro se encuentra fuera de su lugar original ya que los pedros o Rocas fueron removidos completamente por los Países de con áreas de Ramán. Se calcula q1 lo visible son 3 hilos de piedras. Los pozos del Centro y del Este (de Norte a Sur) con los del Centro abarcan lo que son el nivel de huella o descanso del primer cuerpo y el arranque del segundo cuerpo lado oeste y los pozos del Sur abarcan lo que son el descanso o huella del segundo cuerpo y arranque del posible tercer cuerpo. Esta comparación se hace en relación Al lado Este donde todavía se encontraron los muros del primer, segundo y un posible tercer cuerpo.

En lo que son el segundo y posible tercer cuerpo lado oeste únicamente se puede apreciar el Relleno de estos ya que los Rocas o pedros q1 conformaban los hilos

Controlado por: EM Firma: _____ Fecha: _____

delos muros se colapsaron por completo. El material encontrado se conserva en regular cantidad

479 574	479 575	479 576
478 574	478 575	478 576
577 574	477 575	477 576

Números de los Pozos

398 427	327 336	268 273
381 431	309 315	235 240
372 433	310 X	235 X

Niveles Debajo Datum
Muro oeste
1er cuerpo



Croquis

9035	9038	9040
9036	9039	9041
9037		

Lote No.

Forma para Grupos de Pozos de Excavaciones del Sitio Zacpeten

Fecha: 24-4-97 Operación No: 601

Grupo (esquina noreste): 473-576 Nivel No: 02

Ubicación: Lado oeste

Matriz: colapso

Concentraciones de Artefactos:

Notas: En este cuadrante se trabajaron únicamente los pozos del oeste y del centro (de norte a sur) por razones explicadas en los pozos trabajados del cuadrante de la Esquina NE: 476-576.

En los pozos 473-574 / 472-574 / 471-574 y 471-575 se observa al liberar gran cantidad de calapso piedras rectangulares medianas y grandes q' conforman lo que sería la hilera de piedras número 1 del muro oeste primer cuerpo. Adicionalmente se observa una piedra rectangular mediana en el pozo 471-575 en su lugar original los demás se encuentran removidos de su lugar original. Asimismo se encontró parte de piso fragmentado y casi erosionado en su totalidad (115 x 8 cms) en parte de los pozos 473-574 / 472, 574

En los pozos del centro (de norte a sur) se logra observar únicamente Pedrera de piedras amarillas las cuales se encuentran atrás de las piedras de los muros 1er y 2do cuerpo ya no existiendo por colapso. Estas únicamente lo detallado en ficha remite a la hilera de piedras n° 1 lado oeste primer cuerpo

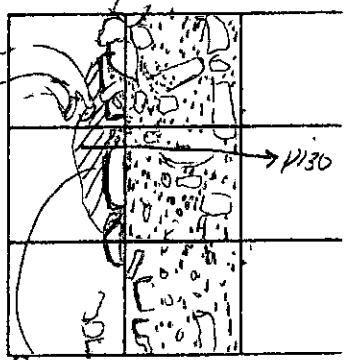
Controlado por: EM Firma: _____ Fecha: _____
Siendo las piedras de Pedrera pequeños, medianos y grandes el material encontrado se considera un regular cantidad y consiste en fg. de cerámica, Pedernal etc.

473	473	473
574	575	576
472	472	472
574	575	576
471	471	471
574	575	576

Números de los Pozos

379	344	
457	359	
419	367	
459	367	
430	388	
466	346	

Niveles Debajo Datum



9049	9052	
9050	9053	
9051	9054	

Lote No.

Forma para Grupos de Pozos de Excavaciones del Sitio Zacpeten

Fecha: 25-9-97 Operación No: 601

Grupo (esquina noreste): 482-576 Nivel No: 02

Ubicación: Esquina Noroeste, lado Oeste (saques)

Matriz: Colapso.

Concentraciones de Artefactos: Hoy 481-576 = frag. de cuarzo

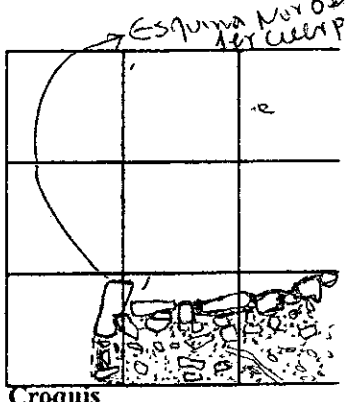
Notas: Este cuadrante abarca frente y parte de la esquina noroeste primer cuerpo de la str. Estando este muro colapsado casi en su totalidad en una parte se puede observar solo el arranque hacia número 1. del muro formado por piedras calizas suaves Rectangulares colocados a lo largo sus medidas oscilan entre 25 y 60 cm de largo. no fue posible identificación de piso en esta el área de estos Cuadrantes lo único q se encontró fue el pebetero o grava que conformaba dicho piso. Dentro del material encontrado se considera escaso.

482 574	482 575	482 576
481 574	481 575	481 576
480 574	480 575	480 576

Números de los Pozos

421 430	426 432	420 440
412 426	416 440	392 432
400 433	361 374	338 374

Niveles Debajo Datum



Croquis

9026	9029	9032
9027	9030	9033
9028	9031	9034

Lote No.

Controlado por: CM Firma: _____ Fecha: _____

Forma para Grupos de Pozos de Excavaciones del Sitio Zacpeten

Fecha: 25-9-92 Operación No: 601

Grupo (esquina noreste): 481-576 Nivel No: 02

Ubicación: Esquina Noroeste, lado Oeste (saqueo)

Matriz: Colapso

Concentraciones de Artefactos: Hm 481-576 = frag. de cuarc

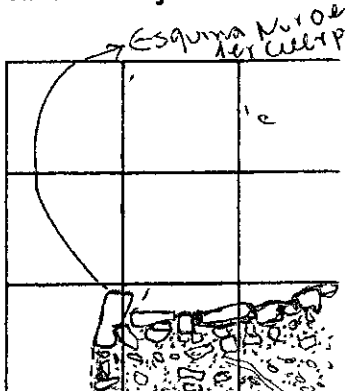
Notas: Este cuadrante abarca frente y parte de la esquina noroeste primer cuerpo de la str. Estando este muro colapsado casi en su totalidad en una parte se puede observar solo el arranque hacia número 1. del muro formado por piedras calizas suaves Rectangulares colocados a la larga sus medidas oscilan entre 25 y 60 cm de largo; no fue posible identificación de piso en esta el área de estos Cuadrantes lo único q se encontró fue el piedrón o grava que conformaba dicho piso. Dentro del material encontrado se considera escaso.

482	482	482
574	575	576
481	481	481
574	575	576
480	480	480
574	575	576

Números de los Pozos

421	426	420
430	432	440
412	416	392
426	446	432
400	361	338
433	374	344

Niveles Debajo Datum



Croquis

9026	9029	9032
9027	9030	9033
9028	9031	9034

Lote No.

Controlado por: CM Firma: _____ Fecha: _____

Forma para Grupos de Pozos de Excavaciones del Sitio Zacpeten

Fecha: 26-4-97 Operación No: 601

Grupo (esquina noreste): 479-579 Nivel No: 02

Ubicación: Esq. noreste lado norte

Matriz: colapso

Concentraciones de Artefactos: _____

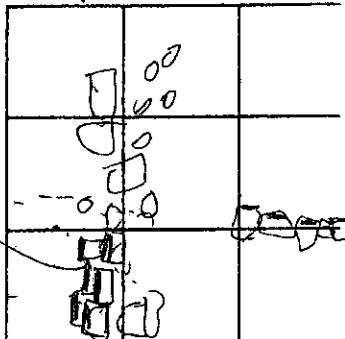
Notas: En este cuadrante en los pozos del
oeste (de norte a sur) se logra apreciar
pedras cuadradas medianas y grandes
la lo cual se puede juzgar por su ubi-
calción que podrían pertenecer a una
parte del muro tercer cuerpo lado oeste
el resto de los pozos se aprecia única-
mente material de Peddara de la str.
y Area de Zorques en otros

479 577	479 578	479 579
478 577	478 578	478 579
477 577	477 578	477 579

Números de los Pozos

214 229	195 X	—
139 185	144 X	—
162 X	98 X	—

Niveles Debajo Datum
 posible tercer cuerpo
 lado oeste



Croquis

9047	X	X
9048	X	X
	X	X

Lote No.

Controlado por: CS Firma: _____ Fecha: _____

Forma para Grupos de Pozos de Excavaciones del Sitio Zacpeten

Fecha: 24-9-97 Operación No: 601

Grupo (esquina noreste): 482-579 Nivel No: 02

Ubicación: Parte Noroeste

Matriz: Colapso

Concentraciones de Artefactos: _____

482 579	/	482 579
481 579	/	
480 579	/	

Números de los Pozos

393 437	/	/
360 426	/	X
287 308	/	X

Niveles Debajo Datum

Notas: En fuste Cuadrante solo se trabajaron los pozos del oeste (de Norte a sur). Los pozos del Centro y Este (de Norte a sur) no se trabajaron por estar esta area soqueada

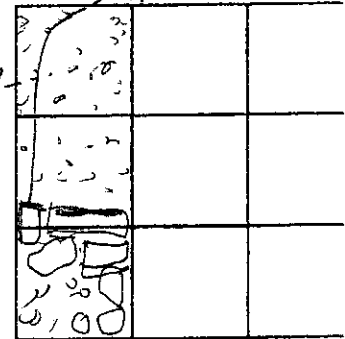
Las operaciones trabajadas se hicieron para detectar hilos de piedras de los muros y en parte de los pozos 481-579/480,579 se encontró parte del muro norte tercero con formato por 5 hilos de piedras Rectangulares grandes de caliza suave.

En el pozo 480-579 se observa en parte de este solamente piedras Amarillas de Relleno que van de pequeñas a grandes y posiblemente este Relleno es el q' pertenece al segundo cuerpo todo parte y su posición es atrás de lo que fueron las piedras del muro del cuerpo en mención los cuales ya no existen por haber colapsado en su totalidad

En parte del pozo 481-579 y por el pozo 482-579 se pudo notar como parte del piso únicamente grava o piedras y piedras pequeñas que serian parte de lo que fue el piso al cual por erosión y otros ya no existe.

El material encontrado se considera en Regular cantidad y consiste en fg. de Cerámica, pedernal etc.

Muro Norte tercero



Croquis

9044	X	
9045	X	X
9046	X	X

Lote No.

Controlado por: EMA Firma: _____ Fecha: _____

Forma para Grupos de Pozos de Excavaciones del Sitio Zacpeten

Fecha: 19-4-97 Operación No: 601
 Grupo (esquina noreste): 476-576 Nivel No: 01
 Ubicación: Lado Oeste

X	✓	476 576
✓	✓	✓
474 574	474 575	474 576

Números de los Pozos

Matriz: Humus.

Concentraciones de Artefactos: _____

—	—	—
—	—	—
$\frac{358}{361}$	$\frac{216}{320}$	$\frac{252}{=}$

Niveles Debajo Datum

Notas: En este cuadrante al quitar la capa de humus se ha logrado observar pedros de colapso - q' van de pequeños a grandes siendo estos amorfos para redondos y cuadrada y rectangular que eran fragmentos de los muros del segundo y el posible tercer cuerpo así mismo se cabe la posibilidad de que sea la existencia también del muro norte del nicho de la estructura el material encontrado se considera una buena cantidad (Cerámica - pedernal etc.)
 Así mismo en este cuadrante se trabajaron solo los pozos 474-574 / 474-575 ya que en este último pozo se notó q' el muro del segundo cuerpo se encuentra colapsado en su totalidad y por eso no se trabajaron las operaciones al Este de este pozo.
 De la misma manera los pozos del Centro y del Norte (De Sur a Norte) no se trabajaron por estar en esta área un Saqueado.

Área de Saqueado	

Croquis

8272	8273	

Lote No.

Controlado por: EM Firma: _____ Fecha: _____

Forma para Grupos de Pozos de Excavaciones del Sitio Zacpeten

Fecha: 25-97 Operación No: 601

Grupo (esquina noreste): 479-588 Nivel No: 03

Ubicación: Esquina Noreste

Matriz: Calapso piso

Concentraciones de Artefactos: _____

Notas: En este cuadrante solo se trabajaron
los pozos 479-588 y 478-588
para identificación de nivel de piso
Se quitó nivel de piso N° 1 y se llegó
a nivel de piso N° 2
El material encontrado consiste en
fg - de cerámica etc. y es en buena
cantidad

X	X	479 588
X	X	478 588
X	X	

Números de los Pozos

X	X	905 410
X	—	405 412
—	—	—

Niveles Debajo Datum

Croquis

		9057
		9058

Lote No.

Controlado por: FM Firma: _____ Fecha: _____

Forma para Grupos de Pozos de Excavaciones del Sitio Zacpeten

Fecha: 2-5-97 Operación No: 601

Grupo (esquina noreste): 482-588 Nivel No: 03

Ubicación: Esquina noreste

Matriz: Colapso

Concentraciones de Artefactos: _____

Notas: En este cuadrante solo se trabajo el pozo 480-588 en el cual se identifico el piso nro 1 formado por Argamasa de tierra blanca y Piedrim o grava lo que es el nivel de piso nro 1 y piso nro 2 no aparecio evidencia por estar colapsado lo que se observo unicamente fue Piedrim o grava y tierra negra en lo que forma el nivel de piso nro 1 y lo mismo con la diferencia de tierra negra a blanca en lo q es el nivel de piso nro 2.

El material encontrado consiste en frag. de Ceramica, Piedrim etc.

X	X	482
		588
X	X	X
X	X	480
		588

Números de los Pozos

X	X	X
X	X	X
X	X	406
		466

Niveles Debajo Datum

Croquis

		6059

Lote No.

Controlado por: _____ Firma: _____ Fecha: _____

76 c -

Forma para Rasgos del Sitio Zacpeten

Fecha: 9-5-97 Operacion No.: 601 Rasgo No. (por Operación): 601-B

Lote No.: _____ En Grupo No(s): 476, 582

Nivel (BD) Arriba: 58 cm. Nivel (BD) Base: _____ Centro(coord.): _____

Forma: Rectangular Largo: 60 cm Ancho: 36 cm. Orientación: _____ ° del Norte

Ubicación: En la parte superior de la estructura

Matriz: _____

Descripción: Debajo del 'piso' hasta 76 cm. b/datum consistió en tierra blanca con poca piedra, parecía como tierra de piso (tierra blanca con caliza) hasta este nivel no hay concentración de cerámica. Todo parece indicar que existe un piso hasta este nivel. pero se encuentra bien destruido.

Debajo de este piso hay unas piedras medianas y cambia de color de la tierra, aparece tierra color café claro, las piedras posiblemente fueron base del piso. la tierra es mas colorada que café claro es fina y con poca piedrín.

A los 91 cm. b/datum apareció piedras grandes de relleno, y está al mismo nivel del muro de donde parte el ultimo cuerpo.

Interpretación del Campo: _____ Interpretación Final: _____

Controlado por: CS. Firma: _____ Fecha: _____

Forma para Grupos de Pozos de Excavaciones del Sitio Zacpeten

Fecha: 10-5-97 Operación No: 601

Grupo (esquina noreste): 482-588 Nivel No: 3

Ubicación: Esquina noreste primer cuerpo

Matriz: Pozo Estataigrafico (piso)

Concentraciones de Artefactos: fr. cerámica

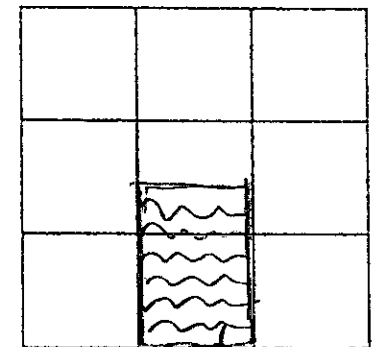
Notas: Se trabajo del piso 3 al piso 4
El material consiste en argamasa blanca
y piedra o lava. Con un grosor de
6 cms la cerámica fue escasa y
fragmentos de carbón
El pozo estataigrafico abarca 38 cms
del pozo 481-587

	480 587	

Números de los Pozos

—	—	—
—	—	—
—	409 414	—

Niveles Debajo Datum



Croquis

	9154	

Lote No.

Controlado por: EM

Firma: _____

Fecha: _____

Forma para Grupos de Pozos de Excavaciones del Sitio Zacpeten

Fecha: 11-5-97 Operación No: 601
 Grupo (esquina noreste): 476-588 Nivel No: 3
 Ubicación: puente A muro Este

Matriz: Piso

Concentraciones de Artefactos: f9 - Cerámica

Notas: Se bajó del nivel de piso 1 al nivel de piso 4

Esto se hizo para ver si existía corrimiento del nivel de piso 4 lo cual es afirmativo el material que se encontró consiste en material de piso 6 arena y arcillosa de tierra café grisácea (para el nivel de piso N° 1) y arcillosa de tierra blanca y pedregal o grava en los niveles de piso N° 2 y 3.

	476 588	

Números de los Pozos

	403 422	

Niveles Debajo Datum

→ Piso 4

Croquis

	91157	

Lote No.

Controlado por: CM

Firma: _____

Fecha: _____

Forma para Grupos de Pozos de Excavaciones del Sitio Zacpeten

Fecha: 11-5-97 Operación No: 601

Grupo (esquina noreste): 482-588 Nivel No: 3A

Ubicación: Esquina noreste primer cuerpo

Matriz: Pozo Estadigrafico (Repleno Para Vaso)

Concentraciones de Artefactos: fg. de cerámica

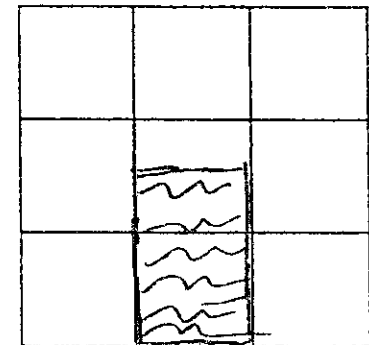
Notas: Se continúan el pozo estadigrafico quitandose el relleno de Nivelación donde fue construido el piso y este consiste en Piedras pequeñas y pedros tipo pedruzcos mezclada esta con tierra grisácea Oscura
El pozo estadigrafico alcanza 38 cm de del pozo 481-587

	480 587	

Números de los Pozos

—	—	—
—	—	—
—	414 438	—

Niveles Debajo Datum



Croquis

	9155	

Lote No.

Controlado por: EM Firma: _____ Fecha: _____

Forma para Grupos de Pozos de Excavaciones del Sitio Zacpeten

Fecha: 12-5-97 Operación No: 601
 Grupo (esquina noreste): 482-388 Nivel No: 3B
 Ubicación: Esquina noreste primer cuerpo

Matriz: Polo Estadigrafico (relleno)

Concentraciones de Artefactos: Se continuo del relleno para piso puntado en el nivel 3A y se siguió excavando llegando

Notas: a encontrar piedras grandes medianas y pequeñas escasamente mezcladas total con tierra grisaca clara y en la mayoría fueron piezas pequeñas las que se encontraron hasta llegar a la pesca madre la cual se escribió uniformidad en el nivel ya que tiene una ondadura al centro

	480 587	

Números de los Pozos

	438 520	

Niveles Debajo Datum

Croquis

	9156	

Lote No.

Controlado por: EM Firma: _____ Fecha: _____

Forma para Grupos de Pozos de Excavaciones del Sitio Zacpeten

Fecha: 12-5-94 Operación No: 601

Grupo (esquina noreste): 479-588 Nivel No: A

Ubicación: frente A muro Este primer cuerpo

Matriz: P180

Concentraciones de Artefactos: pg. Ceramica Regular cantidad

Notas: En este cerabronte ^{3o trabajo} en los pozos 479-588 y 478-588 quitando el nivel de piso N# 2 y se llegó al nivel de piso N# 3 siendo el piso quitado de Argamasa de tierra balanca y piso en grava

		479 588
		478 588

Números de los Pozos

—	—	410 415
—	—	417 416
—	—	—

Niveles Debajo Datum

Croquis

		9159
		9160

Lote No.

Controlado por: EM

Firma:

Fecha:

Forma para Grupos de Pozos de Excavaciones del Sitio Zacpeten

Fecha: 13-5-97 Operación No: 601
 Grupo (esquina noreste): 476-588 Nivel No: 3
 Ubicación: frente A muro este

Matriz: Cólapso

Concentraciones de Artefactos: Fg. ceramica abundante

Notas: Se trabajo este pozo haciendolo en un sob nivel se bajo hasta llegar al nivel de piso No 2. Llegando a este piso tra al el piso No 1 se encontraba completamente des-truido y mezclado con Humus y Piedras de cólapso.

El cólapso consistió en piedras para muro y piedra de relleno de pequeños a grandes, Cuadrados Rectangulares y Arriofas.

		476 588
		474 588

Números de los Pozos

---	---	---
---	---	403 422
---	---	352 410

Niveles Debajo Datum

Croquis

		100
		9158

Lote No.

Controlado por: EM

Firma: _____

Fecha: _____

Operación Especial

1-2 59

Forma para Grupos de Pozos de Excavaciones del Sitio Zacpeten

Fecha: _____ Operación No: _____

Grupo (esquina noreste): _____ Nivel No: 3-A

Ubicación: _____

Matriz: _____

Concentraciones de Artefactos: _____

Notas: _____

1) El extremo este del banco consiste en un nicho de piedras cuadradas y rectangulares el cual, tiene medidas de Norte-Sur 35, Este-Oeste 58 cm. (Nicho) en este nicho en su interior se localizaron evidencias de un piso de estuco relativamente bien conservado y se debe hacer notar que hubo una capa anterior al mismo de tierra (nivel 3-A) y hubo algunas muestras escasas de piedras pequeñas que pudieron haber sido quemados en este nivel (3-A) hubo muy poca presencia de artefactos en el nivel anterior al colapso hubo una mezcla de piedras de 15 y 5 cm. con tierra café oscuro dentro de los artefactos más notables recuperados están un fragmento de una cabeza de figurilla antropomorfa. el nicho pudo haber tenido una capa a mano de piedra a manera de tapadera, sin embargo fue difícil de detectarlo por lo denso del colapso y la mezcla de relleno.

Fu cuanto a la tierra de relleno entre nivel 3 (colapso) y nivel 3-A (piso) puede

Controlado por: CS Firma: _____ Fecha: _____

Números de los Pozos

—	—	—
—	—	—
—	—	—

Niveles Debajo Datum

Croquis

Lote No.

estar asociado a un mismo nivel de tierra su que
que se está excavando en la sección Oeste de la
misma operación (banco). por alguna razón existe
la posibilidad de que esta capa de tierra haya sido
depositada en el lugar (sobre el piso) directamente
ya que no se localizó ninguna roca de colapso o de
relleno directamente sobre el piso. Este piso del
nicho también estaba asociado al piso interior entre
el muro Noroeste exterior y el cual está elaborado
al mismo nivel y con la misma organización, el nicho
presenta en la parte trasera abundante roca que hasta
el momento no se sabe si es de colapso o relleno
y en el futuro se tomará esta parte como un
nuevo nivel (nivel 4) con el objeto de establecer si
se trata o no de otro rasgo arquitectónico anadido al
espacio interior de la estructura