

Forma para Grupos de Pozos de Excavaciones del Sitio Zacpeten

Fecha: 19/2/97 Operación No: 606

Grupo (esquina noreste): 524, 573 Nivel No: 1

Ubicación: Al lado oeste de la esquina
suroeste de la Str. 606 "a"

Matriz: tierra morena gris oscura
(humus)

Concentraciones de Artefactos: _____

Notas: Para el primer nivel (humus)
se observan algunas piedras regadas
y no se reporta el estuco.
Esto entre una es muy excedido

524	524	524
571	572	573
523	523	523
521	592	573
522	522	522
571	572	573

Números de los Pozos

<u>1.14</u>	<u>1.15</u>	<u>1.04</u>
<u>120</u>	<u>120</u>	<u>113</u>
<u>1.27</u>	<u>1.18</u>	<u>1.14</u>
<u>135</u>	<u>129</u>	<u>122</u>
<u>1.78</u>	<u>1.85</u>	<u>1.74</u>
<u>185</u>	<u>187</u>	<u>176</u>

Niveles Debajo Datum

Croquis

6923	6924	6925
6926	6927	6928
6929	6930	6931

Lote No.

Controlado por: _____ Firma: _____ Fecha: _____

Forma para Grupos de Pozos de Excavaciones del Sitio Zacpeten

Fecha: 19/12/92 Operación No: 606

Grupo (esquina noreste): 524, 570 Nivel No: 1

Ubicación: a 3 mtal oeste de la esquina
suroeste de la estructura 606 a

Matriz: Tierra merma gris oscura
(humus)

Concentraciones de Artefactos: _____

Notas: Para el primer nivel (humus)
se observan algunas piedras regadas
de regular tamaño. no se registra
boteco.

524	529	524
568	569	570
523	523	523
568	569	570
522	522	522
568	569	570

Números de los Pozos

1.20	1.24	1.22
1.34	1.30	1.28
1.29	1.29	1.42
1.61	1.53	1.52
1.97	1.59	1.87
2.01	1.81	1.90

Niveles Debajo Datum

Croquis

6914	6915	6916
6917	6918	6919
6920	6921	6922

Lote No.

Controlado por: _____ Firma: _____ Fecha: _____

Forma para Grupos de Pozos de Excavaciones del Sitio Zacpeten

Fecha: 19/2/97 Operación No: 606

Grupo (esquina noreste): 524, 567 Nivel No: 1

Ubicación: a 3m al este de la esquina superior Sur Oeste de la Str. 606

Matriz: Tierra moruna gris oscura (humus)

Concentraciones de Artefactos: _____

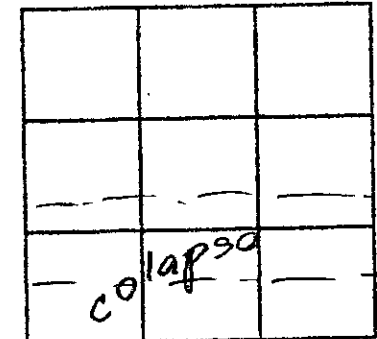
Notas: En la excavación del primer nivel de este grupo se observan las piedras colapsadas que formaban el muro, posiblemente en un segundo nivel se encuentren los muros.

524	524	524
565	566	567
523	523	523
565	566	567
522	522	522
565	566	567

Números de los Pozos

1.28	1.32	1.20
1.36	1.36	1.35
1.63	1.56	1.54
1.68	1.57	1.49
2.09	1.95	1.85
2.26	2.08	1.91

Niveles Debajo Datum



Croquis

6265	6266	6267
6268	6269	6270
6271	6272	6273

Lote No.

Controlado por: _____ Firma: _____ Fecha: _____

Forma para Grupos de Pozos de Excavaciones del Sitio Zacpeten

Fecha: 10/12/97 Operación No: 606

Grupo (esquina noreste): 524, 564 Nivel No: 1

Ubicación: esquina suroeste de la plataforma de la Str 606

Matriz: Tierra mojada gris oscura

Concentraciones de Artefactos: _____

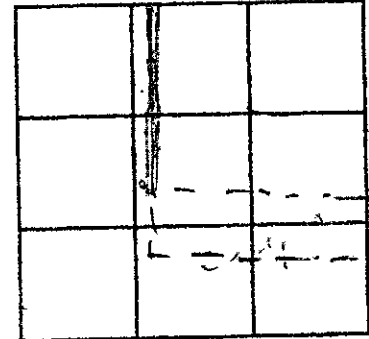
Notas: En este nivel se observan dos muros de la str. posiblemente pertenecen a dos de los cuerpos de la estructura, las esquinas de estos muros no se lograron definir debido a su colapso de las piedras

524	524	524
562	563	564
523	523	523
562	563	564
522	522	522
562	563	564

Números de los Pozos

232	1.70	1.39
2.55	1.85	1.53
2.46	2.10	1.87
2.57	2.19	1.83
2.73	2.42	2.23
2.80	2.61	2.30

Niveles Debajo Datum



Croquis

6283	6284	6285
6284	6287	6288
6289	6290	6291

Lote No.

Controlado por: _____ Firma: _____ Fecha: _____

Forma para Grupos de Pozos de Excavaciones del Sitio Zacpeten

Fecha: 2/19/97 Operación No: 606

Grupo (esquina noreste): 521, 567 Nivel No: 1

Ubicación: Al lado sur de Est 606 y 4m de la esquina sureste de la estructura

Matriz: Tierra moruna gris obscuro (humus)

Concentraciones de Artefactos: _____

Notas: el primer nivel, el humus se pueden observar algunas piedras de regular tamaño caídas, todavía no hay señal de algún muro de la estructura, se observan raíces gruesas.

521	521	521
565	566	567
520	520	520
565	566	567
519	519	519
565	566	567

Números de los Pozos

2.56	2.40	2.33
2.72	2.44	2.44
2.78	2.71	2.62
2.86	2.85	2.76
2.95	2.89	2.85
3.04	3.03	2.96

Niveles Debajo Datum

muro sur		

Croquis

6256	6257	6258
6259	6260	6261
6262	6263	6264

Lote No.

Controlado por: _____ Firma: _____ Fecha: _____

Forma para Grupos de Pozos de Excavaciones del Sitio Zacpeten

Fecha: 19/2/97 Operación No: 606

Grupo (esquina noreste): 521, 564 Nivel No: 1

Ubicación: Al lado sur de la Str. 606
a 1 metro de la esquina suroeste
de la Str. 606

Matriz: Tierra morena gris obscura
(humus)

Concentraciones de Artefactos: _____

Notas: _____

Este pozo cubre posiblemente
una esquina rematada del basam-
iento.

El primer nivel de excavación el
humus tierra morena gris obscura
se observan algunas piedras resbala-
das (colapsadas) de la str. 606 en
la esquina suroeste del basamento.

521	521	521
562	563	564
520	520	520
562	563	564
519	519	519
562	563	564

Números de los Pozos

2.95	2.80	2.68
3.06	2.96	2.78
3.08	3.03	2.92
3.16	3.13	3.00
3.12	3.10	3.06
3.16	3.15	3.12

Niveles Debajo Datum

Croquis

6234	6235	6236
6237	6238	6239
6240	6241	6242

Lote No.

Controlado por: _____ Firma: _____ Fecha: _____

Forma para Grupos de Pozos de Excavaciones del Sitio Zacpeten

Fecha: 2/20/97 Operación No: 606

Grupo (esquina noreste): 527, 567 Nivel No: 1

Ubicación: Excavación del muro sur de 606b

Matriz: Humus

Concentraciones de Artefactos: _____

Notas: En el primer nivel el humus compuesto de tierra gris morena oscura, se puede observar el paso de una hilera de piedras posiblemente perteneciera al muro superior de str. 606 y al cual corre de E a O.

527	527	527
565	566	567
526	526	526
565	566	567
525	525	525
565	566	567

Números de los Pozos

<u>77</u>	<u>61</u>	<u>59</u>
92	93	89
<u>95</u>	<u>92</u>	<u>92</u>
1.11	1.09	1.03
<u>120</u>	<u>113</u>	<u>112</u>
1.31	1.20	1.25

Niveles Debajo Datum

South	Wall of	606b

Croquis

6508	6509	6510
6511	6512	6513
6514	6515	6516

Lote No.

Controlado por: _____ Firma: _____ Fecha: _____

Forma para Grupos de Pozos de Excavaciones del Sitio Zacpeten

Fecha: 2/20/97 Operación No: 606

Grupo (esquina noreste): S27, S70 Nivel No: 1

Ubicación: Encana del muro sur de Est 606b

Matriz: Humus (tierra morena gris obscura en pedras pequeñas)

Concentraciones de Artefactos: _____

Notas: En este primer nivel, el humus compuesta de tierra morena gris obscura se observa una hilera del muro superior que corre de E a O. y el muro sur "b" que posiblemente remata hasta la hilera del cuerpo superior de la str. 606.

S27	S27	S27
S68	S69	S70
S26	S26	S26
S68	S69	S70
S25	S25	S25
S68	S69	S70

Números de los Pozos

<u>62</u>	<u>60</u>	<u>54</u>
<u>86</u>	<u>89</u>	<u>84</u>
<u>84</u>	<u>87</u>	<u>92</u>
<u>106</u>	<u>104</u>	<u>101</u>
<u>110</u>	<u>107</u>	<u>104</u>
<u>1023</u>	<u>1019</u>	<u>1013</u>

Niveles Debajo Datum

str. 606b south wall		

Croquis

<u>6499</u>	<u>6500</u>	<u>6501</u>
<u>6502</u>	<u>6503</u>	<u>6504</u>
<u>6505</u>	<u>6506</u>	<u>6507</u>

Lote No.

Controlado por: _____ Firma: _____ Fecha: _____

Forma para Grupos de Pozos de Excavaciones del Sitio Zacpeten

Fecha: 2/20/97 Operación No: 606

Grupo (esquina noreste): S30, S70 Nivel No: 1

Ubicación: Esquina del esquina suroeste de Estn 606b

Matriz: terreno

Concentraciones de Artefactos: ceramics, but see below
(this is the result of a tree fall)

Notas: don't work S29, S69; S29, S70; S28, S69;
S28, S70; S30, S69, at S30, S70 there is
quite a lot of disturbance from the fall
of a tree therefore there is a higher
concentration of artifacts. don't note what
these have been brought up from lower
levels.

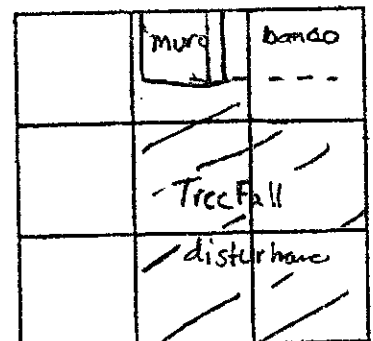
We encounter some stucco on the
wall in S29, S70. This wall lay below
the debris from the tree fall. This
stucco is not burned (unlike that in
S32, S69 which is burned).

S30	S30	S30
S68	S69	S70
S29	S29	S29
S68	S69	S70
S28	S28	S28
S68	S69	S70

Números de los Pozos

<u>35</u>	<u>20</u>	<u>0</u>
<u>47</u>	<u>32</u>	<u>26</u>
<u>42</u>	<u>23</u>	<u>25</u>
<u>49</u>	<u>29</u>	<u>35</u>
<u>48</u>	<u>30</u>	<u>45</u>
<u>56</u>	<u>50</u>	<u>47</u>

Niveles Debajo Datum



Croquis

6328	6329	6330
6331	6332	6333
6334	6335	6336

Lote No.

Controlado por: _____ Firma: _____ Fecha: _____

Forma para Grupos de Pozos de Excavaciones del Sitio Zacpeten

Fecha: 2/20/97 Operación No: 606

Grupo (esquina noreste): 530, 567 Nivel No: 1

Ubicación: Entrada del muro este de 606c

Matriz: humus

Concentraciones de Artefactos: _____

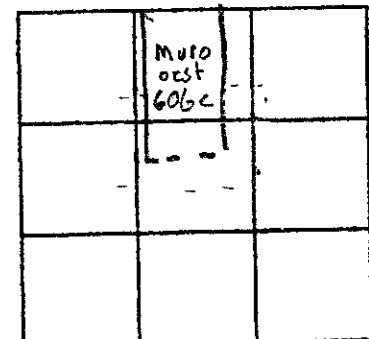
Notas: En este nivel del humus se observa el muro "c", de 68 cm. de ancho que corre hacia el norte con una longitud indeterminada debido a la destrucción causada por algunos árboles.

530 565	530 566	530 567
529 565	529 566	529 567
528 565	528 566	528 567

Números de los Pozos

42 60	42 51	42 47
54 67	51 60	50 52
60 75	57 70	54 66

Niveles Debajo Datum



Croquis

6319	6320	6321
6322	6323	6324
6325	6326	6327

Lote No.

Controlado por: _____ Firma: _____ Fecha: _____

Forma para Grupos de Pozos de Excavaciones del Sitio Zacpeten

Fecha: 2/20/97 Operación No: 606

Grupo (esquina noreste): S27, S64 Nivel No: 1

Ubicación: Entrada del muro oeste de 606

Matriz: Humus

Concentraciones de Artefactos: _____

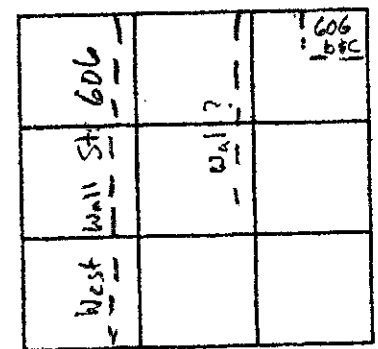
Notas: En su primer nivel el humus compuesto por tierra morena gris oscura. se observa la posible esquina superior S.O. y se observa el paso hacia el sur de una hilera de piedra que posiblemente forma el tercer cuerpo de la str 606.

S27	S27	S27
S62	S63	S64
S26	S26	S26
S62	S63	S64
S25	S25	S25
S62	S63	S64

Números de los Pozos

<u>197</u>	<u>152</u>	<u>103</u>
2.03	1.66	1.20
<u>205</u>	<u>170</u>	<u>110</u>
2.20	1.72	1.29
<u>220</u>	<u>180</u>	<u>127</u>
2.22	1.74	1.33

Niveles Debajo Datum



Croquis

6517	6518	6519
6520	6521	6522
6523	6524	6525

Lote No.

Controlado por: _____ Firma: _____ Fecha: _____

Forma para Grupos de Pozos de Excavaciones del Sitio Zacpeten

Fecha: 21/01/97 Operación No: 606

Grupo (esquina noreste): 533, 567 Nivel No: 1

Ubicación: sobre muro "C" de str 606 C

Matriz: humus

Concentraciones de Artefactos: _____

Notas: Se observa una hilera de piedras alineadas con el muro sur "C"

533	533	533
565	566	567
532	537	532
565	566	567
531	531	531
565	566	567

Números de los Pozos

<u>40</u>	<u>36</u>	<u>27</u>
55	44	39
<u>33</u>	<u>33</u>	<u>30</u>
46	41	39
<u>40</u>	<u>40</u>	<u>39</u>
49	48	45

Niveles Debajo Datum

	C	

Croquis

6552	6551	6550
6555	6554	6553
6558	6557	6556

Lote No.

Controlado por: _____ Firma: _____ Fecha: _____

Forma para Grupos de Pozos de Excavaciones del Sitio Zacpeten

Fecha: 21/2/97 Operación No: 606

Grupo (esquina noreste): 536, 564 Nivel No: 1

Ubicación: Sobre esquina NO. superior str. 606.

Matriz: Tierra mojada gris obscura.
(humus)

Concentraciones de Artefactos: _____

Notas: En este nivel (humus) se observan
las piedras todas regadas y aun
no se definen los muros de los
cuerpos.

536	536	536
562	563	564
535	535	535
562	563	564
534	534	534
562	563	564

Números de los Pozos

2.22	1.92	98
2.52	1.89	1.21
2.22	1.53	1.00
2.37	1.64	1.05
2.06	1.48	85
2.16	1.52	92

Niveles Debajo Datum

Croquis

6887	6888	6889
6890	6891	6892
6893	6894	6895

Lote No.

Controlado por: _____ Firma: _____ Fecha: _____

Forma para Grupos de Pozos de Excavaciones del Sitio Zacpeten

Fecha: 21-2-97 Operación No: 606 - "B"

Grupo (esquina noreste): 533, 582 Nivel No: 1

Ubicación: Se encuentra en la parte central de la str. 606 entre "B" y "A" y sobre muro norte "a"

Matriz: Tierra morena gris oscura (humus)

Concentraciones de Artefactos: _____

Notas: Los niveles son tomados del Datum.

En el primer nivel (humus) se puede observar algunas piedras caídas del muro norte "a" y de el muro (división) de cámara que va de Norte a Sur, ambos muros no están bien definidos para el primer nivel.

533	533	533
580	581	582
532	532	532
580	581	582
531	531	531
580	581	582

Números de los Pozos

<u>56</u>	<u>47</u>	<u>20</u>
<u>60</u>	<u>53</u>	<u>31</u>
<u>42</u>	<u>32</u>	<u>25</u>
<u>49</u>	<u>43</u>	<u>30</u>
<u>22</u>	<u>21</u>	<u>20</u>
<u>26</u>	<u>25</u>	<u>25</u>

Niveles Debajo Datum

Croquis

6656	6657	6658
6659	6660	6661
6662	6663	6664

Lote No.

Controlado por: _____ Firma: _____ Fecha: _____

Forma para Grupos de Pozos de Excavaciones del Sitio Zacpeten

Fecha: 21/2/77 Operación No: 606 - "B"

Grupo (esquina noreste): 533, 579 Nivel No: 1

Ubicación: Lado oeste de la parte central de la estructura 606, tocando un poco la parte norte de "A"

Matriz: humus

Concentraciones de Artefactos: _____

Notas: Los niveles son formados del Datum.


Se observa una hilera de piedras pequeñas que divide una recámara que va del muro Norte 'A' a muro Norte 'B'

533	633	533
577	578	579
532	532	532
577	578	579
531	531	531
577	578	579

Números de los Pozos

<u>31</u>	<u>30</u>	<u>42</u>
<u>37</u>	<u>32</u>	<u>51</u>
<u>28</u>	<u>22</u>	<u>28</u>
<u>37</u>	<u>35</u>	<u>39</u>
<u>14</u>	<u>09</u>	<u>03</u>
<u>38</u>	<u>24</u>	<u>23</u>

Niveles Debajo Datum



Croquis

6613	6614	6615
6616	6617	6618
6619	6620	6621

Lote No.

Controlado por: _____ Firma: _____ Fecha: _____

Forma para Grupos de Pozos de Excavaciones del Sitio Zacpeten

Fecha: 2/2/97 Operación No: 606 - "B"

Grupo (esquina-noreste): 533, 576 Nivel No: 1

Ubicación: se localiza sobre muro norte "a"

Matriz: Tierra morena gris oscura (humus)

Concentraciones de Artefactos: _____

Notas: Los niveles son tomados del Datum.

En el primer nivel el humus se encuentra el piso estucado en la línea del 531 (574, 575, 576) éstos no se le pusieron bolsas para el segundo nivel. This was true of the 532 N line as well.

533	533	533
574	575	574
532	532	532
574	575	576
531	531	531
574	575	576

Números de los Pozos

<u>44</u>	<u>47</u>	<u>40</u>
<u>52</u>	<u>49</u>	<u>42</u>
<u>37</u>	<u>36</u>	<u>33</u>
<u>39</u>	<u>43</u>	<u>38</u>
<u>30</u>	<u>26</u>	<u>20</u>
<u>39</u>	<u>39</u>	<u>38</u>

Niveles Debajo Datum

Croquis

6595	6596	6597
6598	6599	6600
6601	6602	6603

Lote No.

Controlado por: _____ Firma: _____ Fecha: _____

Forma para Grupos de Pozos de Excavaciones del Sitio Zacpeten

Fecha: 21/2/97 Operación No: 606 - "B"

Grupo (esquina noreste): 533, 573 Nivel No: 1

Ubicación: se encuentra sobre muro oeste "B" str. 606

Matriz: Humus

Concentraciones de Artefactos: _____

Notas: niveles del Datum.

En este primer nivel se puede observar el muro oeste "B" y en los pozos de la línea del 531 (571, 572, 573) se observa el piso estucado, por lo que no se pusieron balsas para el segundo nivel.

533	533	533
577	572	573
532	532	532
577	572	573
531	531	531
571	572	573

Números de los Pozos

<u>24</u>	<u>33</u>	<u>40</u>
<u>30</u>	<u>44</u>	<u>53</u>
<u>25</u>	<u>32</u>	<u>37</u>
<u>33</u>	<u>43</u>	<u>48</u>
<u>17</u>	<u>32</u>	<u>36</u>
<u>36</u>	<u>48</u>	<u>46</u>

Niveles Debajo Datum

9. Datum			

Croquis

6532	6533	6534
6535	6536	6537
6538	6539	6540

Lote No.

Controlado por: _____ Firma: _____ Fecha: _____

Forma para Grupos de Pozos de Excavaciones del Sitio Zacpeten

Fecha: 21/2/97 Operación No: 606

Grupo (esquina noreste): 533, 570 Nivel No: 1

Ubicación: Encano del muro y banco oeste de Str. 606b.

Matriz: hummus con piedras pequeñas

Concentraciones de Artefactos: _____

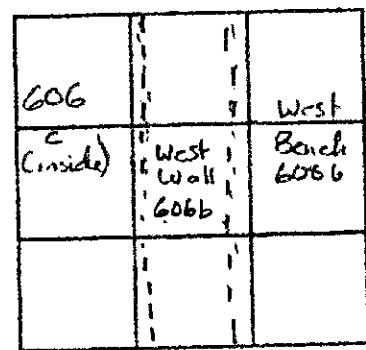
Notas: On the wall that we encountered in unit 532, 568 / 532, 569 we found burned stucco. It appears that this building (Str. 606c) may have been burned. Note that the burned stucco is on the west side of the west wall of Str. 606b (which lies in 606c - see the map!). As of 2/22/97, the floors and walls encountered within 606b do not appear to have been burned.

533	533	533
568	569	570
532	532	532
568	569	570
531	531	531
568	569	570

Números de los Pozos

<u>34</u>	<u>7</u>	<u>6</u>
42	15	10
<u>39</u>	<u>14</u>	<u>5</u>
41	19	19
<u>42</u>	<u>14</u>	<u>6</u>
46	26	14

Niveles Debajo Datum



Croquis

6579	6578	6577
6582	6581	6580
6585	6584	6583

Lote No.

Controlado por: _____ Firma: _____ Fecha: _____

Forma para Grupos de Pozos de Excavaciones del Sitio Zacpeten

Fecha: 21/2/97 Operación No: 606

Grupo (esquina noreste): 533, 564 Nivel No: 1

Ubicación: Sobre muro Oeste de estructura
606.

Matriz: Tierra morena que oscura
(humus)

Concentraciones de Artefactos: _____

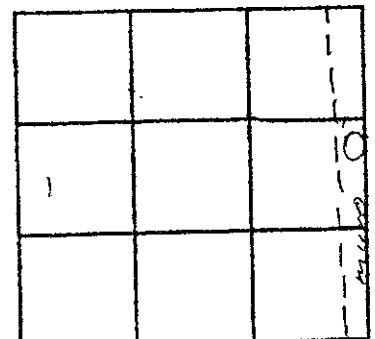
Notas: en el primer nivel (humus)
se pueden apreciar las piedras
que formaban el muro de los
cuerpos de la estructura pero
todavía uno se definen bien.

533	533	533
562	563	564
532	532	532
562	563	564
531	531	531
562	563	564

Números de los Pozos

1.90	1.25	63
2.12	1.50	75
1.92	1.39	75
1.97	1.53	91
1.96	1.42	84
2.11	1.58	89

Niveles Debajo Datum



Croquis

6878	6879	6880
6881	6882	6883
6884	6885	6886

Lote No.

Controlado por: _____ Firma: _____ Fecha: _____

Forma para Grupos de Pozos de Excavaciones del Sitio Zacpeten

Fecha: 2/12/97 Operación No: 606

Grupo (esquina noreste): 536, 570 Nivel No: 1

Ubicación: Sobre muro oeste "b"

Matriz: _____

Concentraciones de Artefactos: _____

Notas: En el primer nivel se puede observar el muro oeste "b" y sobre él corre una hilera baja de piedra, que podría formar parte de una posible banqueta. se observa sobre algunos pozos de la banqueta algunos fragmentos de stucco.

536	536	536
568	569	570
535	535	535
568	569	570
534	534	534
568	569	570

Números de los Pozos

<u>28</u>	<u>15</u>	<u>13</u>
33	17	17
<u>34</u>	<u>12</u>	<u>4</u>
36	14	9
<u>29</u>	<u>9</u>	<u>4</u>
40	22	10

Niveles Debajo Datum

	<u>NO. del muro "b"</u>	

Croquis

6588	6587	6586
6591	6590	6589
6594	6593	6592

Lote No.

Controlado por: _____ Firma: _____ Fecha: _____

Forma para Grupos de Pozos de Excavaciones del Sitio Zacpeten

Fecha: 21/2/97 Operación No: 606 "B"

Grupo (esquina noreste): 534, 576 Nivel No: 1

Ubicación: sobre muro norte "6"

Matriz: Tierra mojada gris oscura.
(humus)

Concentraciones de Artefactos: _____

Notas: Los niveles fueron tomados del
Datum.

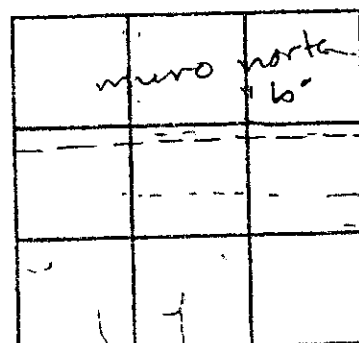
En su primer nivel el humus
se puede observar el muro
norte de "6" y uno se observa
el estuco que tiene el cuadrante
anterior.

536	536	536
574	575	576
535	535	535
574	575	576
534	534	534
574	575	576

Números de los Pozos

<u>16</u>	<u>28</u>	<u>23</u>
<u>25</u>	<u>34</u>	<u>26</u>
<u>36</u>	<u>42</u>	<u>31</u>
<u>39</u>	<u>46</u>	<u>36</u>
<u>46</u>	<u>50</u>	<u>47</u>
<u>54</u>	<u>54</u>	<u>49</u>

Niveles Debajo Datum



Croquis

<u>6604</u>	<u>6605</u>	<u>6606</u>
<u>6607</u>	<u>6608</u>	<u>6609</u>
<u>6610</u>	<u>6611</u>	<u>6612</u>

Lote No.

Controlado por: _____ Firma: _____ Fecha: _____

Forma para Grupos de Pozos de Excavaciones del Sitio Zacpeten

Fecha: 21/2/97 Operación No: 606 "B"

Grupo (esquina noreste): 536, 573 Nivel No: 1

Ubicación: se encuentra en la esquina noroeste de "B" de la str. 606.

Matriz: Tierra morena gris oscura (humus)

Concentraciones de Artefactos:

Notas: Los niveles fueron tomados del nivel del datum.

Se observa en este nivel del humus. el muro de la esquina NO interior del "b" en el pozo S35, 571, se observa el piso de estuco todo fragmentado.

536	536	536
571	572	573
535	535	535
571	572	573
534	534	534
571	572	573

Números de los Pozos

<u>14</u>	<u>15</u>	<u>12</u>
<u>22</u>	<u>22</u>	<u>24</u>
<u>12</u>	<u>24</u>	<u>17</u>
<u>24</u>	<u>37</u>	<u>27</u>
<u>25</u>	<u>36</u>	<u>40</u>
<u>36</u>	<u>46</u>	<u>50</u>

Niveles Debajo Datum

Ép. NO	muro "b"	

Croquis

6541	6542	6543
6544	6545	6546
6547	6548	6549

Lote No.

Controlado por: _____ Firma: _____ Fecha: _____

Forma para Grupos de Pozos de Excavaciones del Sitio Zacpeten

Fecha: 22/2/97 Operación No: 606 "B"

Grupo (esquina noreste): 536, 579 Nivel No: 1

Ubicación: a 6 m. al este del Oeste "b" y sobre muro norte "b" str 606.

Matriz: humus con piedras pequeñas y medianas

Concentraciones de Artefactos: _____

Notas: Los niveles son tomados del datum.

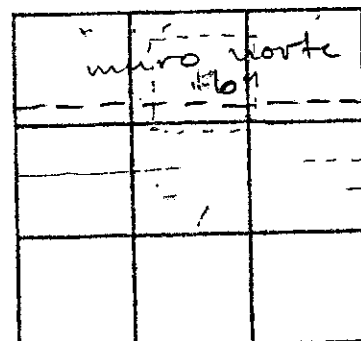
Se observa la tercera parte del muro Norte "b" y atraviesa el grupo

534	536	536
577	578	579
535	535	535
577	578	579
534	534	534
577	578	579

Números de los Pozos

<u>14</u>	<u>14</u>	<u>10</u>
<u>12</u>	<u>11</u>	<u>12</u>
<u>13</u>	<u>14</u>	<u>23</u>
<u>18</u>	<u>13</u>	<u>20</u>
<u>32</u>	<u>31</u>	<u>34</u>
<u>21</u>	<u>23</u>	<u>28</u>

Niveles Debajo Datum



Croquis

6622	6623	6624
6625	6626	6627
6628	6629	6630

Lote No.

Controlado por: _____ Firma: _____ Fecha: _____

Forma para Grupos de Pozos de Excavaciones del Sitio Zacpeten

Fecha: 22/2/97 Operación No: 606 "B"

Grupo (esquina noreste): 536, 582 Nivel No: 1

Ubicación: se encuentra en la parte central de la str. 606 "B" y toma una parte del muro Norte "B"

Matriz: Tierra morena grta oscura. (humus)

Concentraciones de Artefactos: _____

Notas: Los niveles son tomados del datum.

En el primer nivel (humus) se observa el muro norte "B" un poco indefinido, formado por piedras de regular tamaño. las piedras no han sido cortadas para este muro.

536	536	536
580	581	582
535	535	535
580	581	582
534	534	534
580	581	582

Números de los Pozos

<u>11</u>	<u>17</u>	<u>17</u>
<u>21</u>	<u>27</u>	<u>24</u>
<u>22</u>	<u>33</u>	<u>28</u>
<u>43</u>	<u>39</u>	<u>35</u>
<u>47</u>	<u>46</u>	<u>24</u>
<u>50</u>	<u>49</u>	<u>33</u>

Niveles Debajo Datum

<u>muro norte "B"</u>		
---	---	---
---	---	---
---	---	---

Croquis

<u>6665</u>	<u>6666</u>	<u>6667</u>
<u>6668</u>	<u>6669</u>	<u>6670</u>
<u>6671</u>	<u>6672</u>	<u>6673</u>

Lote No.

Controlado por: _____ Firma: _____ Fecha: _____

Forma para Grupos de Pozos de Excavaciones del Sitio Zacpeten

Fecha: 21/2/07 Operación No: 606 "C"

Grupo (esquina noreste): 530, 564 Nivel No: 1

Ubicación: se localiza a 1 m. al oeste del muro suroeste "C" str. 606.

Matriz: Tierra gris (hormus)

Concentraciones de Artefactos: _____

Notas: el primer nivel de este grupo aparecen algunos muros de los cuerpos superiores de la estructura. se observa el muro de la esquina SO. del cuerpo superior aunque con la esquina casi definida.

530	530	530
562	563	564
529	529	529
562	563	564
528	528	528
562	563	564

Números de los Pozos

1.78	1.38	74
2.08	1.40	97
1.84	1.32	88
2.03	1.53	103
1.87	1.45	95
2.07	1.62	99

Niveles Debajo Datum

Croquis

6310	6311	6312
6313	6314	6315
6316	6317	6318

Lote No.

Controlado por: _____ Firma: _____ Fecha: _____

Forma para Grupos de Pozos de Excavaciones del Sitio Zacpeten

Fecha: 2/22/97 Operación No: 606

Grupo (esquina noreste): 536, 567 Nivel No: 1

Ubicación: a 1 metro al oeste del muro 0:
"b" de str. 606 "b"

Matriz: humed

Concentraciones de Artefactos: _____

Notas: Es el nivel del humed se observan
algunas piedras de similar tamaño
q pertenecen al cuerpo superior de la
estructura.

536	536	526
565	566	567
535	535	535
565	566	567
534	534	534
565	566	567

Números de los Pozos

<u>64</u>	<u>33</u>	<u>30</u>
<u>70</u>	<u>36</u>	<u>32</u>
<u>47</u>	<u>18</u>	<u>25</u>
<u>58</u>	<u>38</u>	<u>36</u>
<u>40</u>	<u>33</u>	<u>27</u>
<u>51</u>	<u>41</u>	<u>39</u>

Niveles Debajo Datum

Croquis

6561	6560	6559
6564	6563	6562
6567	6566	6565

Lote No.

Controlado por: _____ Firma: _____ Fecha: _____

Forma para Grupos de Pozos de Excavaciones del Sitio Zacpeten

Fecha: 25-2-97 Operación No: 606

Grupo (esquina noreste): 524, 547 Nivel No: 2

Ubicación: Park sur, a 3m. al Este de la esquina suroeste superior de str. 606

Matriz: tierra enroscada gris con piedras para embudo (colapso)

Concentraciones de Artefactos: _____

Notas: En este cuadrante y para este nivel, al suroeste se puede observar el muro de una posible escalineta de una sub-estructura en la parte superior de la str. y al norte del cuadrante, se puede observar el mismo tipo de piedra pequeñas y redondeadas usadas en los rellenos (embudo) al sur del cuadrante se observa un árbol grande que ha destruido la posible escalineta y por ende el grupo.

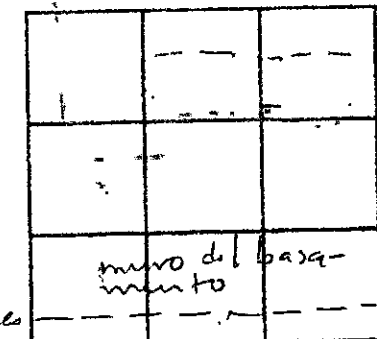
El extremo sur del área sugiere a un aproximación a la escalineta

524	524	524
565	566	567
523	523	523
565	566	567
522	522	522
565	566	567

Números de los Pozos

<u>1.36</u>	<u>1.36</u>	<u>1.35</u>
141	138	139
<u>1.68</u>	<u>1.57</u>	<u>1.49</u>
173	159	165
<u>2.26</u>	<u>2.08</u>	<u>1.91</u>
229	210	219

Niveles Debajo Datum



Croquis

7379	7380	7381
7382	7383	7384
7385	7386	7387

Lote No.

Controlado por: IL

Firma: [Signature]

Fecha: 25-4-97

Forma para Grupos de Pozos de Excavaciones del Sitio Zacpeten

Fecha: 25-2-97 Operación No: 606

Grupo (esquina noreste): 524, 564 Nivel No: 2

Ubicación: Esquina Suroeste de sfr. 606

Matriz: terra moxina gris con piedras grandes (colapso).

Concentraciones de Artefactos: _____

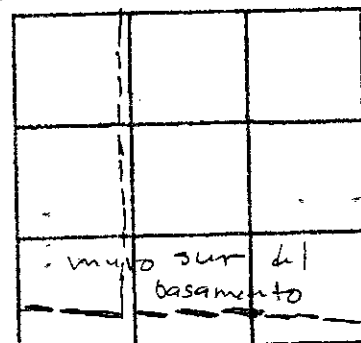
Notas: Para este 2do. nivel, ha quedado descubierto todo el relleno usado en la construcción de el primer cuerpo de una sub-estructura, piedras pequeñas usadas para el embozo, al sur de el cuadrante se encuentra el muro de el basamento, las piedras grandes de el muro o primer cuerpo que delimitaban el muro superior han desaparecido, es posible que hayan colapsado.

524	524	524
562	563	564
523	523	523
562	563	564
522	522	522
562	563	564

Números de los Pozos

<u>2.55</u>	<u>1.85</u>	<u>1.53</u>
261	193	1.66
<u>2.57</u>	<u>2.19</u>	<u>1.83</u>
260	224	1.88
<u>2.80</u>	<u>2.61</u>	<u>2.30</u>
314	301	3.01

Niveles Debajo Datum



Croquis

7370	7371	7372
7373	7374	7375
7376	7377	7378

Lote No.

Controlado por: JL.

Firma: [Signature]

Fecha: 25-4-97

Forma para Grupos de Pozos de Excavaciones del Sitio Zacpeten

Fecha: 25-2-97 Operación No: 606

Grupo (esquina noreste): 521, 564 Nivel No: 2

Ubicación: Lado Sur de str. 606 a 1m.
de la esquina suroeste.

Matriz: Tierra morena gris oscura con piedras grandes
con raíces de regular tamaño (roca madre)

Concentraciones de Artefactos: _____

Notas: En este segundo nivel (relleno)
se observan grandes piedras, posiblemente
te son parte del cenro kárstico y algunos
raíces de gran tamaño que atraviesan
el grupo.

521	521	521
562	563	564
520	520	520
562	563	564
519	519	519
562	563	564

Números de los Pozos

<u>3.06</u>	<u>2.96</u>	<u>2.78</u>
<u>3.30</u>	<u>3.26</u>	<u>3.13</u>
<u>3.16</u>	<u>3.13</u>	<u>3.00</u>
<u>3.34</u>	<u>3.31</u>	<u>3.23</u>
<u>3.16</u>	<u>3.15</u>	<u>3.12</u>
<u>3.32</u>	<u>3.30</u>	<u>3.24</u>

Niveles Debajo Datum

Croquis

6860	6861	6862
6863	6864	6865
6866	6867	6868

Lote No.

Controlado por: _____ Firma: _____ Fecha: _____

Forma para Grupos de Pozos de Excavaciones del Sitio Zacpeten

Fecha: 25/2/97 Operación No: 606

Grupo (esquina noreste): 521, 567 Nivel No: 2

Ubicación: Lado sur de obr. 606 a 4m. al E. de esquina SO.

Matriz: terracota empuñada gris con piedras grandes (colapso)

Concentraciones de Artefactos: _____

Notas: Para este nivel se pudieron observar algunas piedras grandes que son rocas, se presentan en los pozos SO. y O. central del grupo, esto unas de la punta que la roca o el acero karstico fue nivelada o aprovechada para construir su estructura, también se observan algunas raíces de gran volumen que atraviesan el cuadrante.

We did not excavate 520, 566; 520, 567; 519, 566 and 519, 567 because there was heavy root disturbance in the area. There was a tree in 521, 567 that prevented us from observing the wall (it was on top of the Smith wall) in that unit.

521	521	521
565	546	567
520	520	520
565	564	567
519	519	519
565	566	567

Números de los Pozos

2.72	2.44	2.44
3.04	2.99	2.64
2.86	2.85	2.76
3.20	X	X
3.04	3.03	2.96
3.22	X	X

Niveles Debajo Datum

Smith wall / extension	Smith wall / extension	Smith wall / extension

Croquis

6869	6870	6871
6872	6873	6874
6875	6876	6877

Lote No.

Controlado por: SL Firma: [Signature] Fecha: 24-4-97

Forma para Grupos de Pozos de Excavaciones del Sitio Zacpeten

Fecha: 26-2-97 Operación No: 606

Grupo (esquina noreste): 530, 570 Nivel No: 2

Ubicación: Encima de la esquina SO.
de str. 606-b.

Matriz: terra amarilla con piedras
pequeñas

Concentraciones de Artefactos: _____

Notas: Para el segundo nivel en este
cuadrante es posible observar
algunas piedras todavía en fila o
alineadas al muro Oeste 'b',
posiblemente en su primera ocu-
pación (clásico) el muro Oeste 'b'
remataba con el segundo cuerpo
ya que las piedras que dejaron se
encuentran asentadas algunas.
Evidentemente podemos observar la
última de las ocupaciones, mediante
un muro (tercer cuerpo) que corre
de @ a O. y cuando llega o remata
con el muro SO. 'b' se le puede obser-
var una remodelación un remchimiento
de aproximadamente 40 cm.

There is extremely heavy spot
disturbance in the S69E units and in
528, 570. A tree fell down here and
pressed up everything. There may have
been a wall running N/S in the S69E
units, but I am really uncertain
whether it actually exists or if
the floor is composed of stones brought
up by the tree fall. This area is heavily disturbed.
I do not know what's up there.

530	530	530
548	569	570
529	529	529
568	569	570
528	528	528
568	569	570

Números de los Pozos

<u>47</u>	<u>32</u>	<u>26</u>
<u>56</u>	<u>47</u>	<u>34</u>
<u>49</u>	<u>29</u>	<u>35</u>
<u>56</u>	<u>59</u>	<u>47</u>
<u>54</u>	<u>50</u>	<u>47</u>
<u>59</u>	<u>61</u>	<u>60</u>

Niveles Debajo Datum

<u>"W 11/5"</u>	<u>"b"</u>	<u>"b"</u>
<u>"W 11/5"</u>	<u>"b"</u>	<u>"b"</u>
<u>"W 11/5"</u>	<u>"b"</u>	<u>"b"</u>
<u>"W 11/5"</u>	<u>"b"</u>	<u>"b"</u>
<u>"W 11/5"</u>	<u>"b"</u>	<u>"b"</u>
<u>"W 11/5"</u>	<u>"b"</u>	<u>"b"</u>

Croquis

7442	7443	7444
7445	7446	7447
7448	7449	7450

Lote No.

Controlado por: JL. Firma: [Signature] Fecha: 28-4-97

Forma para Grupos de Pozos de Excavaciones del Sitio Zacpeten

Fecha: 27-2-97 Operación No: 606

Grupo (esquina noreste): 534, 588 Nivel No: 1

Ubicación: Parte Central de str y sobre muro "b" de str. 606, "b"

Matriz: Tierra morena gris obscura (humus)

Concentraciones de Artefactos: _____

Notas: En el primer nivel (humus) podemos observar el muro norte indefinido y no se reporta edificio para este nivel.

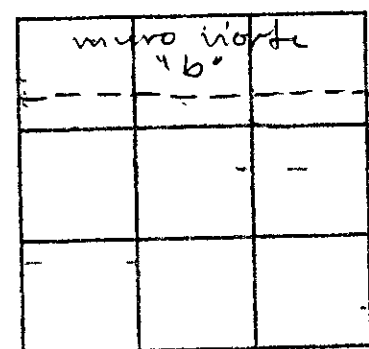
Para este nivel se reporta una especie de base de columna (posiblemente) con sus dimensiones de 1m x 1m sobre el muro norte "b".

534	536	536
586	587	588
535	535	535
586	587	588
534	534	534
586	587	588

Números de los Pozos

<u>11</u>	<u>3</u>	<u>0</u>
<u>14</u>	<u>12</u>	<u>8</u>
<u>12</u>	<u>8</u>	<u>4</u>
<u>16</u>	<u>11</u>	<u>10</u>
<u>16</u>	<u>19</u>	<u>17</u>
<u>31</u>	<u>25</u>	<u>28</u>

Niveles Debajo Datum



Croquis

6761	6762	6763
6764	6765	6766
6767	6768	6769

Lote No.

Controlado por: _____ Firma: _____ Fecha: _____

Forma para Grupos de Pozos de Excavaciones del Sitio Zacpeten

Fecha: 27-2-77 Operación No: 606

Grupo (esquina noreste): 536, 585 Nivel No: A

Ubicación: Parte central de str. y sobre muro norte B. str. 606

Matriz: humus

Concentraciones de Artefactos: _____

Notas: Se observa una hilera de piedras pequeñas que va del muro 'A' al muro 'B' que divide una recámara de la str 606

536	536	536
583	584	585
535	535	535
583	584	585
534	534	534
583	584	585

Números de los Pozos

28	7	14
34	32	20
29	3*	12
34	10	20
17	4	11
39	61	19

Niveles Debajo Datum

muro norte "b"		

Croquis

67-2

6726	6727	6728
6729	6730	6731
6732	6733	6734

Lote No.

67-4

Controlado por: _____ Firma: _____ Fecha: _____

Forma para Grupos de Pozos de Excavaciones del Sitio Zacpeten

Fecha: 27-2-97 Operación No: 606

Grupo (esquina noreste): 533, 588 Nivel No: 1

Ubicación: Parte central de str. y sobre muro norte "a" de str. 606.

Matriz: Tierra morena gris obscura (humus)

Concentraciones de Artefactos: _____

Notas: el pozo marcado por una equis, es un saqueo que sufrió la str. 606.

En éste nivel (humus) se puede observar un fardo indefinido el muro norte de 'a' y el muro este del grupo que corte N-S. que podría ser una división de una cámara; no se observa estuco.

533	533	533
588	587	588
532	532	532
586	587	588
531	531	531
586	587	588

Números de los Pozos

27	31	20
35	35	26
30	32	20
33	34	38
18	17	13
20	19	20

Niveles Debajo Datum

	1-	
	muro norte "a"	

Croquis

6753	6753	6754
6755	6756	6757
6758	6759	6760

Lote No.

Controlado por: _____ Firma: _____ Fecha: _____

Forma para Grupos de Pozos de Excavaciones del Sitio Zacpeten

Fecha: 27-2-97 Operación No: 606

Grupo (esquina noreste): 530, 567 Nivel No: 2

Ubicación: Ornina del muro este de 606 "C"

Matriz: tierra gris con piedras pequeñas

Concentraciones de Artefactos: _____

Notas: Para este nivel se ha recogido el colapso y se puede observar claramente y bien definido el muro sur 'C'. el cual tiene de altura aprox. madammente 25cm. por 66cm de ancho, el cual corre hacia el sur pero desaparece rápidamente. También se puede observar el muro de el tercer cuerpo el cual corre hacia el este con una altura de 11cm. Compuesto por una hilera de piedras, algunos fragmentos de estuco en la parte de que al pie del muro existió estuco. También se puede observar el relleno todo erosionado del segundo cuerpo de la subestructura.

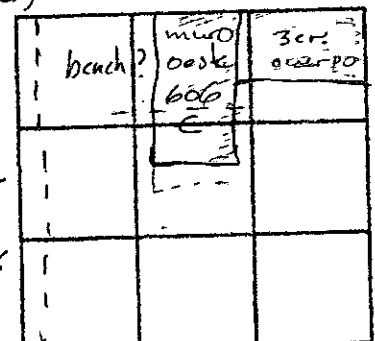
The west wall of the super. should be on the 565E units, but is gone - eroded away. Note that the pattern of 606 is fairly well preserved with a nice stucco floor in some areas.

530	530	530
545	566	567
529	529	529
545	566	567
528	528	528
565	566	567

Números de los Pozos

<u>60</u>	<u>51</u>	<u>47</u>
<u>65</u>	<u>61</u>	<u>59</u>
<u>67</u>	<u>60</u>	<u>52</u>
<u>70</u>	<u>69</u>	<u>59</u>
<u>75</u>	<u>70</u>	<u>66</u>
<u>78</u>	<u>72</u>	<u>68</u>

Niveles Debajo Datum



Croquis

7424	7425	7426
7427	7428	7429
7430	7431	7432

Lote No.

Controlado por: Jh.

Firma: [Signature]

Fecha: 26-4-97

Forma para Grupos de Pozos de Excavaciones del Sitio Zacpeten

Fecha: 27-2-97 Operación No: 606

Grupo (esquina noreste): 533, 585 Nivel No: 1

Ubicación: Al centro de str. y sobre muro norte "a" str 606.

Matriz: humus

Concentraciones de Artefactos: _____

Notas: 50 Sobre DATUM


Se observa una hilera de piedras pequeñas y medianas, q. va del muro Norte "A" al muro Norte "B" que divide una reamara de la Str. 606

533	533	533
583	584	585
532	532	532
583	584	585
531	531	531
583	584	585

Números de los Pozos

<u>13</u>	<u>17</u>	<u>29</u>
18	11	39
<u>18</u>	<u>3</u>	<u>22</u>
20	9	27
<u>14</u>	<u>0</u>	<u>4</u>
19	15	11

Niveles Debajo Datum



Croquis

6717	6718	6719
6720	6721	6722
6723	6724	6725

Lote No.

65

Controlado por: _____ Firma: _____ Fecha: _____

Forma para Grupos de Pozos de Excavaciones del Sitio Zacpeten

Fecha: 27-2-77 Operación No: 606

Grupo (esquina noreste): 533,591 Nivel No: 1

Ubicación: sobre el muro norte "a", a 3m. al este de la parte central de estr. 606.

Matriz: Humus

Concentraciones de Artefactos: _____

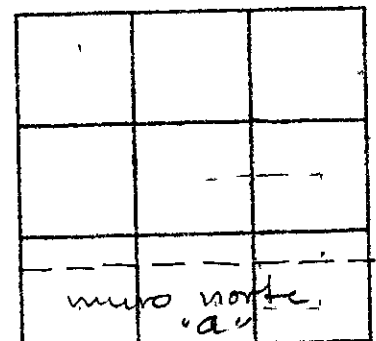
Notas: Para este nivel (humus) los muros del norte de 'a' se encuentran indefinidos en este nivel, también se puede observar el muro que corre N-S de una posible división de una recámara.

533	533	533
589	590	591
532	532	532
589	590	591
531	531	531
589	590	591

Números de los Pozos

<u>11</u>	<u>24</u>	<u>52</u>
<u>13</u>	<u>29</u>	<u>56</u>
<u>10</u>	<u>18</u>	<u>31</u>
<u>16</u>	<u>20</u>	<u>35</u>
<u>4</u>	<u>2</u>	<u>14</u>
<u>11</u>	<u>10</u>	<u>17</u>

Niveles Debajo Datum



Croquis

<u>6735</u>	<u>6736</u>	<u>6737</u>
<u>6738</u>	<u>6739</u>	<u>6740</u>
<u>6741</u>	<u>6742</u>	<u>6743</u>

Lote No.

Controlado por: _____ Firma: _____ Fecha: _____

Forma para Grupos de Pozos de Excavaciones del Sitio Zacpeten

Fecha: 27-2-97 Operación No: 606

Grupo (esquina noreste): 530, 564 Nivel No: 2

Ubicación: a 1 metro al oeste del muro
suroeste "C" de str: 606 'C'

Matriz: tierra amorra con piedras
grandes (colapso)

Concentraciones de Artefactos: _____

Notas: En este segundo nivel se ha levantado
el colapso, por lo que han quedado
descubiertas las curvas primero
y segundo de la sub-estructura.
Se puede observar que el material
usado para la construcción de los
muros son de buena consistencia
piedras grandes de buen tamaño
y algunas bien labradas, el arga-
maza es de tierra amorra con
piedras pequeñas.

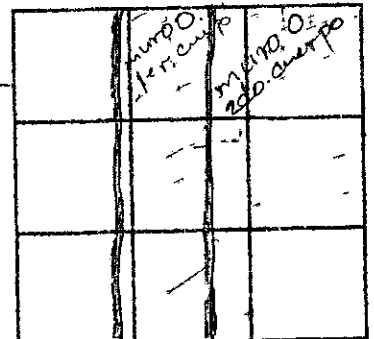
We are able to observe two steps
of the western wall of the platform
in this area. They are, however,
heavily eroded.

530	530	530
562	563	564
529	529	529
562	563	564
528	528	528
562	563	564

Números de los Pozos

<u>2.08</u>	<u>1.40</u>	<u>97</u>
217	1.43	99
<u>2.03</u>	<u>1.53</u>	<u>1.03</u>
216	157	105
<u>2.07</u>	<u>1.62</u>	<u>99</u>
217	168	101

Niveles Debajo Datum



Croquis

7433	7434	7435
7436	7437	7438
7439	7440	7441

Lote No.

Controlado por: JL.

Firma: [Signature]

Fecha: 26-4-97

Forma para Grupos de Pozos de Excavaciones del Sitio Zacpeten

Fecha: 27-2-97 Operación No: 606

Grupo (esquina noreste): 534, 591 Nivel No: 1

Ubicación: a 3m. al este del centro y sobre el muro norte "b"

Matriz: Humus

Concentraciones de Artefactos: _____


Notas: Para este grupo y nivel (humus) se localiza el muro norte "b" aún indefinido, sobre éste se puede observar un #. considerado de piedras amontonadas casi al centro del muro norte "b" al oeste del grupo corre un muro NS. que puede ser una división de recámara. también indefinido.

536	536	536
589	590	591
535	535	535
589	590	591
534	534	534
589	590	591

Números de los Pozos

<u>3</u>	<u>13</u>	<u>23</u>
9	23	24
<u>0</u>	<u>17</u>	<u>33</u>
2	18	40
<u>3</u>	<u>30</u>	<u>50</u>
13	35	53

Niveles Debajo Datum



Croquis

6744	6745	6746
6747	6748	6749
6750	6751	6752

Lote No.

Controlado por: _____ Firma: _____ Fecha: _____

Forma para Grupos de Pozos de Excavaciones del Sitio Zacpeten

Fecha: 28-2-97 Operación No: 606

Grupo (esquina noreste): 536, 594 Nivel No: 1

Ubicación: a 6m. al Este del centro. y sobre muro norte "b" str. 606.

Matriz: humus

Concentraciones de Artefactos: _____

Notas: _____

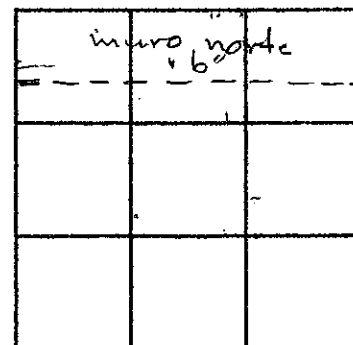
En este grupo se observa q' lo cruza el muro Norte 'b' y se encuentran algunas piedras que se deslizaron del muro Este 'b'

536	536	536
592	593	594
535	535	535
592	593	594
534	534	534
592	593	594

Números de los Pozos

<u>20</u>	<u>13</u>	<u>3</u>
29	20	13
<u>42</u>	<u>25</u>	<u>10</u>
46	32	19
<u>61</u>	<u>52</u>	<u>34</u>
71	67	48

Niveles Debajo Datum



Croquis

6779	6780	6781
6782	6783	6784
6785	6786	6787

Lote No.

Controlado por: _____ Firma: _____ Fecha: _____

Forma para Grupos de Pozos de Excavaciones del Sitio Zacpeten

Fecha: 28-2-97 Operación No: 606

Grupo (esquina noreste): 533, 594 Nivel No: 1

Ubicación: a 6 m. al este del centro y sobre muro norte "a" str. 606

Matriz: huesos

Concentraciones de Artefactos: _____


Notas: En este grupo no se observa el piso de estuco y el muro norte 'a' no está definido. Se encuentran piedras que se deslegaron del muro este 'b' 1

533	533	533
592	593	594
532	532	532
592	593	594
531	531	531
592	593	594

Números de los Pozos

<u>71</u>	<u>67</u>	<u>50</u>
<u>75</u>	<u>80</u>	<u>59</u>
<u>44</u>	<u>52</u>	<u>36</u>
<u>60</u>	<u>64</u>	<u>46</u>
<u>21</u>	<u>19</u>	<u>9</u>
<u>30</u>	<u>27</u>	<u>16</u>

Niveles Debajo Datum



Croquis

6770	6771	6772
6773	6774	6775
6776	6777	6778

Lote No.

Controlado por: _____ Firma: _____ Fecha: _____

Forma para Grupos de Pozos de Excavaciones del Sitio Zacpeten

Fecha: 1-3-97 Operación No: 606
 Grupo (esquina noreste): 539, 570 Nivel No: 1
 Ubicación: a 6m. al este de la esquina NO. de Str. 606.

Matriz: tierra amarilla oscura con piedras grandes.

Concentraciones de Artefactos: _____

Notas: en este primer nivel, todo está indefinido, en el primer nivel sólo se pueden observar las piedras colapsadas de la str. o del muro exterior 'b'. sin ninguna evidencia de mader.
It was uncertain why 538, 569 and 537, 570 were not excavated, but as it turns out, it really does not matter as we will not excavate level 02 so this group

539	539	539
548	569	570
538	538	538
568	569	570
537	537	537
568	569	570

Números de los Pozos

<u>140</u>	<u>137</u>	<u>125</u>
153	144	132
<u>93</u>	<u>91</u>	<u>80</u>
109	X	97
<u>41</u>	<u>20</u>	<u>34</u>
55	67	X

Niveles Debajo Datum

	muro norte	
	c	

Croquis

7833	7834	7835
7836	X	7837
7838	7839	X

Lote No.

Controlado por: JL. Firma: [Signature] Fecha: 6-5-97

Forma para Grupos de Pozos de Excavaciones del Sitio Zacpeten

Fecha: 1-3-97 Operación No: 606
 Grupo (esquina noreste): 539, 567 Nivel No: 1
 Ubicación: sobre esquina N.O. de str.
606

539	539	539
565	566	567
538	538	538
565	566	567
537	537	537
565	566	567

Números de los Pozos

Matriz: tierra unouma gris obscura
con piedras grandes.

Concentraciones de Artefactos: _____

<u>204</u>	<u>192</u>	<u>168</u>
<u>212</u>	<u>195</u>	<u>174</u>
<u>129</u>	<u>124</u>	<u>110</u>
<u>140</u>	<u>127</u>	<u>117</u>
<u>103</u>	<u>59</u>	<u>47</u>
<u>108</u>	<u>66</u>	<u>56</u>

Niveles Debajo Datum

Notas: En este nivel es posible ob-
servar todas las piedras aplap-
sadas del muro 'b' exterior no
existe indicio alguno para detec-
tar los muros.

As in many groups along the
north wall of Str. 606, we will not
excavate level 02 in Group 539, 567.
We simply do not have the time
I sampled an area in the medial
area of the wall and excavated
the NE corner. This will have to
surface

	ese. NO.	

Croquis

7824	7825	7826
7827	7828	7829
7830	7831	7832

Lote No.

Controlado por: JL. Firma: [Signature] Fecha: 6-5-97

Forma para Grupos de Pozos de Excavaciones del Sitio Zacpeten

Fecha: 3-3-97 Operación No: 606

Grupo (esquina noreste): 539, 576 Nivel No: 1

Ubicación: a 12m al este de Esquina
 NO. de str 606

Matriz: Colapso

Concentraciones de Artefactos: _____

Notas: Las piedras q. posiblemente soste-
nían el muro superior de la estructura
se colapsaron, Es posible q. en el
segundo nivel se pueda identificar
el muro.

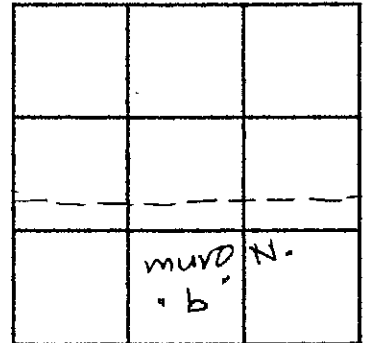
En este grupo se encuentra muy
poca cerámica, y en los pozos, 538,
576. y 537, 574 no se reporto ningún
fragmento.

539	539	539
574	575	576
538	538	538
574	575	576
537	537	537
574	575	576

Números de los Pozos

1.27	1.22	1.27
129	126	1.29
101	90	89
107	99	92
38	56	33
52	58	55

Niveles Debajo Datum



Croquis

7327	7328	7329
7330	7331	7332
7333	7334	7335

Lote No.

Controlado por: _____ Firma: _____ Fecha: _____

Forma para Grupos de Pozos de Excavaciones del Sitio Zacpeten

Fecha: 3-3-97 Operación No: 606

Grupo (esquina noreste): 537, 573 Nivel No: 1

Ubicación: a 9m. al este de Esquina
N.O. de str 606

Matriz: Colapso

Concentraciones de Artefactos:

Notas: Se observa q las piedras del primer
nivel, q, posiblemente sostenían el muro
superior de la estructura se colapsa-
ron, pues aún no se identifica el muro
posiblemente en el segundo nivel

Se encontró muy poca cerámica
y en los pozos; 538, 573 y 537, 571
no se encontró ningún fragmento

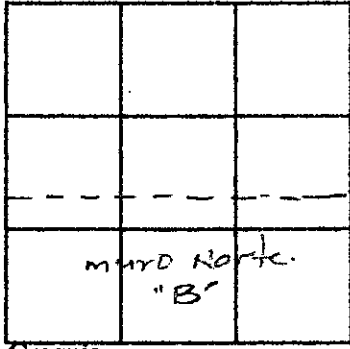
We will not excavate level 02
in this group

539	539	539
571	572	573
538	538	538
571	572	573
537	537	537
571	572	573

Números de los Pozos

<u>1.37</u>	<u>1.30</u>	<u>1.31</u>
141	133	135
<u>1.01</u>	<u>98</u>	<u>105</u>
113	111	116
<u>50</u>	<u>17</u>	<u>42</u>
75	59	68

Niveles Debajo Datum



Croquis

7318	7319	7320
7321	7322	7323
7324	7325	7326

Lote No.

Controlado por: _____ Firma:  Fecha: 5/15/97

Forma para Grupos de Pozos de Excavaciones del Sitio Zacpeten

Fecha: 3-3-97 Operación No: 606

Grupo (esquina noreste): 530, 573 Nivel No: 1

Ubicación: Entre muro Oeste "b" y Oeste "a"
str. 606

Matriz: Tierra mojada gris oscura.
(humus)

Concentraciones de Artefactos: _____

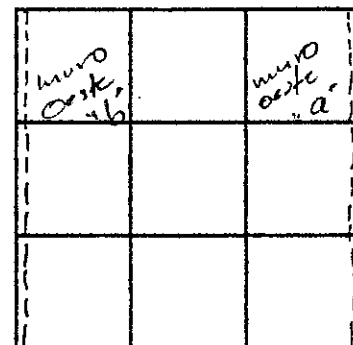
Notas: En el humus primer nivel se re-
gistran algunas piedras fuera de lo
que posiblemente es el muro Oeste
"a" y Oeste "b". no se observa el
estuco.

530	530	530
571	572	573
529	529	529
571	572	573
528	528	528
571	572	573

Números de los Pozos

34	33	28
37	35	41
41	42	43
45	48	47
48	59	58
50	63	66

Niveles Debajo Datum



Croquis

6896	6897	6898
6899	6900	6901
6902	6903	6904

Lote No.

Controlado por: _____ Firma: _____ Fecha: _____

Forma para Grupos de Pozos de Excavaciones del Sitio Zacpeten

Fecha: 3-3-97 Operación No: 606

Grupo (esquina noreste): 539, 600 Nivel No: 1

Ubicación: Esquina NE de otr. 606

Matriz: colapso

Concentraciones de Artefactos: _____

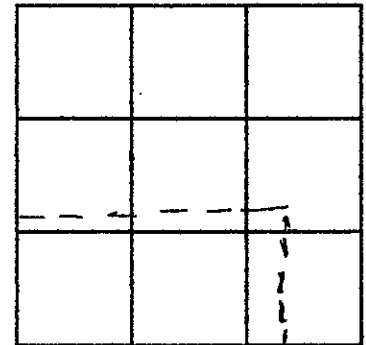
Notas: En el primer nivel solo se observó
pedra colapsada
También se observa la esquina
Nor Este de la estructura, teniendo de
esquinero una piedra trabajada de regu
lar tamaño, posiblemente en el segundo
nivel se identificará bien el muro de
la esquina. No se encontró piso. y muy
poca cerámica.

539	539	539
598	599	600
538	538	538
598	599	600
537	537	537
598	599	600

Números de los Pozos

<u>1.80</u>	<u>2.28</u>	<u>2.90</u>
<u>1.92</u>	<u>2.31</u>	<u>2.93</u>
<u>1.26</u>	<u>1.44</u>	<u>2.40</u>
<u>1.30</u>	<u>1.83</u>	<u>2.46</u>
<u>1.05</u>	<u>1.26</u>	<u>1.72</u>
<u>1.07</u>	<u>1.37</u>	<u>1.82</u>

Niveles Debajo Datum



Croquis

7309	7310	7311
7312	7313	7314
7315	7316	7317

Lote No.

Controlado por: _____ Firma: _____ Fecha: _____

Forma para Grupos de Pozos de Excavaciones del Sitio Zacpeten

Fecha: 3-3-97 Operación No: 606

Grupo (esquina noreste): 539, 582 Nivel No: 1

Ubicación: a 18m al este de esquin. N.O.
y sobre muro norte "b" de str. 606

Matriz: Tierra morena gris obscura con piedras
colapsadas.

Concentraciones de Artefactos: _____

Notas: Las piedras se encuentran colapsa-
das, pero en el pozo 537, 582 se empieza
a definir el m. superior de la estructura.
En el pozo 538, 582 no se encontro
ningun fragmento de cerámica.

539	539	539
580	581	582
538	538	538
580	581	582
537	537	537
580	581	582

Números de los Pozos

<u>1.19</u>	<u>1.14</u>	<u>1.08</u>
<u>1.26</u>	<u>1.24</u>	<u>1.12</u>
<u>98</u>	<u>1.00</u>	<u>93</u>
<u>1.01</u>	<u>1.04</u>	<u>96</u>
<u>40</u>	<u>45</u>	<u>64</u>
<u>65</u>	<u>71</u>	<u>88</u>

Niveles Debajo Datum

1		
	muro norte	"b"

Croquis

7207	7208	7209
7210	7211	7212
7213	7214	7215

Lote No.

Controlado por: _____ Firma: _____ Fecha: _____

Forma para Grupos de Pozos de Excavaciones del Sitio Zacpeten

Fecha: 3-3-97 Operación No: 606

Grupo (esquina noreste): 539, 585 Nivel No: 1

Ubicación: a 21 m. al este de esquina NO. muro norte "b" de str 606.

Matriz: Colapso

Concentraciones de Artefactos: _____

Notas: Se observa que las piedras, estan colapsadas posiblemente pertenecen al muro superior de la estructura.

En el pozo 537, 583 se empieza a identificar el muro superior de la estructura.

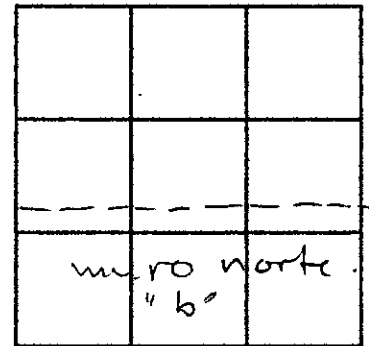
Level 02 will not be excavated in this group

537	539	539
583	584	585
538	538	538
583	584	585
537	537	537
583	584	585

Números de los Pozos

1.07	1.06	1.12
1.24	1.21	1.28
83	81	84
99	104	109
57	46	26
76	68	60

Niveles Debajo Datum



Croquis

7216	7217	7218
7219	7220	7221
7222	7223	7224

Lote No.

Controlado por: _____ Firma: [Signature] Fecha: 5/15/97

Forma para Grupos de Pozos de Excavaciones del Sitio Zacpeten

Fecha: 3-3-97 Operación No: 606

Grupo (esquina noreste): 539, 588 Nivel No: 1

Ubicación: a 24m. al este de esquina NO.
y sobre muro norte "b" str 606.

Matriz: Colapso

Concentraciones de Artefactos: _____

Notas: En este primer nivel solo se
observa las piedras colapsadas, esto
da indicios que en el segundo, posible
mente se encontrará el muro superior
de la estructura del muro norte "b"
Lajid 02 will not be excavated
in this group

539	539	539
586	587	588
538	538	538
586	587	588
537	537	537
586	587	588

Números de los Pozos

<u>1.04</u> 127	<u>1.05</u> 130	<u>1.01</u> 122
<u>71</u> 99	<u>89</u> 98	<u>80</u> 91
<u>19</u> 35	<u>33</u> 40	<u>33</u> 44

Niveles Debajo Datum

	muro norte	
	"b"	

Croquis

7243	7244	7245
7246	7247	7248
7249	7250	7251

Lote No.

Controlado por: _____

Firma: 

Fecha: 5/15/97

Forma para Grupos de Pozos de Excavaciones del Sitio Zacpeten

Fecha: 3-3-97 Operación No: 606

Grupo (esquina noreste): 539, 591 Nivel No: 1

Ubicación: a 27m. al Este de esquina NO.
y sobre el muro norte "b" de str. 606

Matriz: Colapso

Concentraciones de Artefactos: _____

Notas: Se observa q en el primer nivel
solo se encontraron piedras colapsadas
posiblemente en el segundo nivel se
eneentre el muro superior o muro
Norte 'b' de str. 606

We will not excavate level 02
of this group

539	539	539
589	590	591
538	538	538
589	590	591
537	537	537
589	590	591

Números de los Pozos

1.17	1.15	1.09
124	120	114
75	96	86
115	115	99
17	32	40
33	39	45

Niveles Debajo Datum

muro norte.		
"b"		

Croquis

7252	7253	7254
7255	7256	7257
7258	7259	7260

Lote No.

Controlado por: _____

Firma: [Signature]

Fecha: 5/15/97

Forma para Grupos de Pozos de Excavaciones del Sitio Zacpeten

Fecha: 3-3-97 Operación No: 606

Grupo (esquina noreste): 539, 594 Nivel No: 1

Ubicación: a 30 m. al Este de la esquina NO
7 sobre muro norte "b" str. 606.

Matriz: Colapso

Concentraciones de Artefactos: _____

Notas: En este primer nivel del muro
norte 'b' solo se observa las piedras
colapsadas, posiblemente el muro
superior de la str. 606 se encuentre en
el segundo nivel.

539	539	539
592	593	594
538	588	538
592	593	594
537	537	537
592	593	594

Números de los Pozos

<u>104</u>	<u>99</u>	<u>107</u>
<u>107</u>	<u>112</u>	<u>109</u>
<u>71</u>	<u>79</u>	<u>84</u>
<u>83</u>	<u>83</u>	<u>87</u>
<u>41</u>	<u>38</u>	<u>32</u>
<u>51</u>	<u>50</u>	<u>37</u>

Niveles Debajo Datum

muro norte 'b'		

Croquis

7291	7292	7293
7294	7295	7296
7297	7298	7299

Lote No.

Controlado por: _____ Firma: _____ Fecha: _____

Forma para Grupos de Pozos de Excavaciones del Sitio Zacpeten

Fecha: 3-3-97 Operación No: 606

Grupo (esquina noreste): 539, 597 Nivel No: 1

Ubicación: a 6m. al Oeste de esquina NE sobre muro norte b. str. 606.

Matriz: Colapso

Concentraciones de Artefactos:

Notas: En el primer nivel solo se encontró piedra colapsada, se empieza a distinguir la esquina NE del muro superior de la estructura, no se reporta ningún indicio de piso.

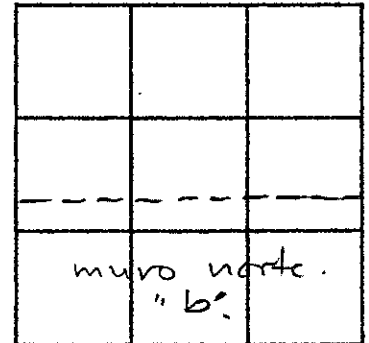
Level 02 will not be excavated in this group (we are running out of time)

539	537	539
595	596	597
538	538	538
595	594	597
537	537	537
595	594	597

Números de los Pozos

<u>1.11</u>	<u>1.12</u>	<u>1.37</u>
1.16	120	140
<u>79</u>	<u>88</u>	<u>1.09</u>
97	109	119
<u>39</u>	<u>41</u>	<u>59</u>
48	47	69

Niveles Debajo Datum



Croquis

7300	7301	7302
7303	7304	7305
7306	7307	7308

Lote No.

Controlado por: TP

Firma: [Signature]

Fecha: 5/15/97

Forma para Grupos de Pozos de Excavaciones del Sitio Zacpeten

Fecha: 3-3-97 Operación No: 606

Grupo (esquina noreste): 536, 597 Nivel No: 1

Ubicación: sobre esquina noreste del muro "b"

Matriz: Tierra mojada gris oscura (humus)

Concentraciones de Artefactos: _____

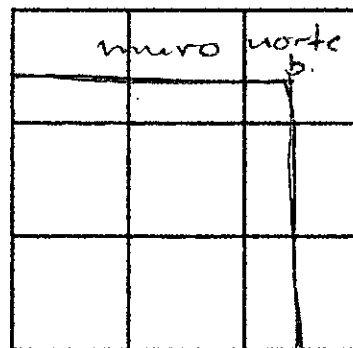
Notas: en este primer nivel (humus) se puede observar una hilera de piedra bien asentada que viene hacia el este; todavía le falta por definirse el muro y no se reporta el piso estucado

536	536	536
595	596	597
535	535	535
595	596	597
534	534	534
595	596	597

Números de los Pozos

<u>2</u>	<u>19</u>	<u>15</u>
<u>15</u>	<u>30</u>	<u>34</u>
<u>7</u>	<u>-0</u>	<u>2</u>
<u>14</u>	<u>4</u>	<u>9</u>
<u>20</u>	<u>15</u>	<u>9</u>
<u>49</u>	<u>28</u>	<u>17</u>

Niveles Debajo Datum



Croquis

6797	6798	6799
6800	6801	6802
6803	6804	6805

Lote No.

Controlado por: _____ Firma: _____ Fecha: _____

Forma para Grupos de Pozos de Excavaciones del Sitio Zacpeten

Fecha: 3-3-97 Operación No: 606

Grupo (esquina noreste): 539, 579 Nivel No: 1

Ubicación: a 15 m al este de esquina NO.
y sobre muro norte "b"

Matriz: Tierra morena oscura, piedras medianas
y pequeñas, colapsadas

Concentraciones de Artefactos: _____


Notas: Se observa que el muro aun
no se define pues las piedras es-
tan colapsadas; posiblemente en
el nivel 2 se define el muro

539	539	539
577	578	579
538	538	538
577	578	579
537	537	537
577	578	579

Números de los Pozos

<u>1.20</u>	<u>1.18</u>	<u>1.16</u>
1.25	1.23	1.23
<u>90</u>	<u>88</u>	<u>90</u>
98	1.00	1.01
<u>37</u>	<u>32</u>	<u>29</u>
50	44	42

Niveles Debajo Datum



Croquis

7198	7199	7200
7201	7202	7203
7204	7205	7206

Lote No.

Controlado por: _____ Firma: _____ Fecha: _____

Forma para Grupos de Pozos de Excavaciones del Sitio Zacpeten

Fecha: 3-3-97 Operación No: 606

Grupo (esquina noreste): 533, 597 Nivel No: 1

Ubicación: Esquina NE. de str. 606 "a"
y sobre muro este 'b' str. 606

Matriz: Tierra morena gris obscura.
(humus)

Concentraciones de Artefactos: _____

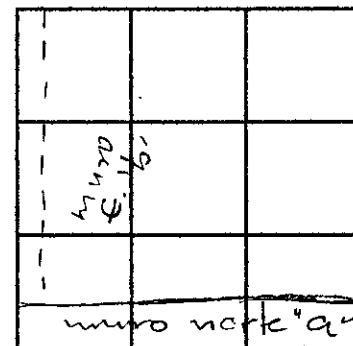
Notas: Para este primer nivel (humus)
el muro no ha sido definido en
su totalidad (muro norte 'a') y
también se observa el muro
este 'b' un poco indefinido y no
se reporta piso estucado.

533	533	533
595	596	597
532	532	532
595	596	597
531	531	531
595	596	597

Números de los Pozos

<u>20</u>	<u>10</u>	<u>11</u>
<u>38</u>	<u>24</u>	<u>18</u>
<u>10</u>	<u>2</u>	<u>3</u>
<u>17</u>	<u>8</u>	<u>8</u>
<u>0</u>	<u>0</u>	<u>0</u>
<u>2</u>	<u>3</u>	<u>2</u>

Niveles Debajo Datum



Croquis

6788	6789	6790
6791	6792	6793
6794	6795	6796

Lote No.

Controlado por: _____ Firma: _____ Fecha: _____

Forma para Grupos de Pozos de Excavaciones del Sitio Zacpeten

Fecha: 3-3-97 Operación No: 606

Grupo (esquina noreste): 527, 573 Nivel No: 1

Ubicación: junto al muro oeste "a"
de str. 606

Matriz: Tierra morena gris obscura.
(chumus)

Concentraciones de Artefactos: _____

Notas: en el primer nivel se observan
algunas piedras regadas y una se
reporta el estuco por lo aparecen en
otros cuadrantes vecinos.

527	527	527
571	572	573
526	526	526
571	572	573
525	525	525
571	572	573

Números de los Pozos

54	80	80
63	84	86
92	92	86
94	95	98
98	106	96
100	108	104

Niveles Debajo Datum

Croquis

6905	6906	6907
6908	6909	6910
6911	6912	6913

Lote No.

Controlado por: _____ Firma: _____ Fecha: _____

Forma para Grupos de Pozos de Excavaciones del Sitio Zacpeten

Fecha: 4-3-97 Operación No: 606

Grupo (esquina noreste): 536, 600 Nivel No: 1

Ubicación: sobre esquina del muro NE
"6"

Matriz: Tierra mojada gris obscura
(humus)

Concentraciones de Artefactos: _____

Notas: en este primer nivel (humus)
se puede observar el muro del
abastamiento (esq. NE.) y se observa
también la hilera del muro superior
(esq. NE.) y posiblemente el muro
esquinero del segundo cuerpo.
no se reporta estuco para este
cuadrante y nivel.

536	536	536
598	599	600
535	535	535
598	599	600
534	534	534
598	599	600

Números de los Pozos

<u>37</u>	<u>82</u>	<u>1.34</u>
56	1.17	1.50
<u>19</u>	<u>72</u>	<u>1.03</u>
30	76	1.23
<u>26</u>	<u>67</u>	<u>1.03</u>
35	71	1.12

Niveles Debajo Datum

muro E. "6"		

Croquis

6815	6816	6817
6818	6819	6820
6821	6822	6823

Lote No.

Controlado por: _____ Firma: _____ Fecha: _____

Forma para Grupos de Pozos de Excavaciones del Sitio Zacpeten

Fecha: 4-3-97 Operación No: 606

Grupo (esquina noreste): 533,600 Nivel No: 1

Ubicación: sobre el muro este "b"
de str. 606.

Matriz: humus

Concentraciones de Artefactos: _____

Notas: Se observa q. el muro este 'b'
pasa por el grupo y hacia el suroeste 'b'

533	533	533
598	599	600
532	532	532
598	599	600
531	531	531
598	599	600

Números de los Pozos

<u>24</u>	<u>50</u>	<u>51</u>
<u>31</u>	<u>60</u>	<u>93</u>
<u>18</u>	<u>45</u>	<u>89</u>
<u>25</u>	<u>59</u>	<u>92</u>
<u>20</u>	<u>46</u>	<u>89</u>
<u>27</u>	<u>51</u>	<u>96</u>

Niveles Debajo Datum

<u>b.</u>		
<u>b.</u>		
<u>muro</u>		

Croquis

<u>6806</u>	<u>6807</u>	<u>6808</u>
<u>6809</u>	<u>6810</u>	<u>6811</u>
<u>6812</u>	<u>6813</u>	<u>6814</u>

Lote No.

Controlado por: _____ Firma: _____ Fecha: _____

Forma para Grupos de Pozos de Excavaciones del Sitio Zacpeten

Fecha: 6-3-97 Operación No: 606

Grupo (esquina noreste): 533, 582 Nivel No: 2

Ubicación: sobre muro norte "a" str.
606.

Matriz: tierra amorosa en piedras
pequeñas.

Concentraciones de Artefactos: _____

Notas: Para este segundo nivel, el
cual ha llegado al nivel del piso estu-
cado, en algunos de los pozos se
puede observar el piso estucado
y en otros sólo se puede ver algu-
nas raíces que destruyeron el piso
y la estructura. dentro del cuadrante
se ubica un árbol grande.

The NW cor. of this group descends
into a small (20cm ±) depression. See the
Group 533, 582 Level 02 notes

533	533	533
580	581	582
532	532	532
580	581	582
531	531	531
580	581	582

Números de los Pozos

<u>60</u>	<u>53</u>	<u>31</u>
<u>66</u>	<u>65</u>	<u>38</u>
<u>49</u>	<u>43</u>	<u>30</u>
<u>59</u>	<u>51</u>	<u>35</u>
<u>26</u>	<u>25</u>	<u>25</u>
<u>29</u>	<u>32</u>	<u>30</u>

Niveles Debajo Datum

Croquis

7542	7543	7544
7545	7546	7547
7548	7549	7550

Lote No.

Controlado por: JL

Firma: [Signature]

Fecha: 5/14/97

Forma para Grupos de Pozos de Excavaciones del Sitio Zacpeten

Fecha: 6-3-97 Operación No: 606
 Grupo (esquina noreste): 536-585 Nivel No: 2
 Ubicación: parte central de str. y sobre muro
hoste B str 606

536	536	536
583	584	585
535	535	535
583	584	585
534	534	534
583	584	585

Números de los Pozos

Matriz: tierra gris con piedras
pequeñas (calapso)
 Concentraciones de Artefactos: _____

<u>34</u>	<u>32</u>	<u>20</u>
<u>53</u>	<u>56</u>	<u>51</u>
<u>34</u>	<u>10</u>	<u>20</u>
<u>51</u>	<u>47</u>	<u>54</u>
<u>39</u>	<u>6</u>	<u>19</u>
<u>45</u>	<u>45</u>	<u>47</u>

Niveles Debajo Datum

Notas: En este nivel se ha levantado el
calapso junto al muro en donde
se ha concentrado la mayor evi-
dencia del piso estucado (se ha
conservado en mejor estado) también
se contempla el muro norte 'b' interior
bien definido y algunas piedras
bien labradas que conforman el
muro y el cual tiene una al-
tura aproximada de 35cm. po-
siblemente se levantó a más. Su
argamasa redonda en la estruc-
tura siempre de tierra mojada
con piedras pequeñas de cuñas.

Profundidad	Alto	Alto

Croquis

The map contains... This
is a really nice place. Surface
is 536, 584 at 536, 585.

7569	7570	7571
7572	7573	7574
7575	7576	7577

Lote No.

Controlado por: JL Firma: [Signature] Fecha: 5/14/97

Forma para Grupos de Pozos de Excavaciones del Sitio Zacpeten

Fecha: 6-3-97 Operación No: 606
 Grupo (esquina noreste): 536, 582 Nivel No: 2
 Ubicación: sobre muro norte 'b'
str. 606

Matriz: forma irregular en piedras
pequeñas.

Concentraciones de Artefactos: _____

Notas: En este nivel ha quedado bien
definido el muro norte 'b' y una
banqueta que corre hacia el
Oeste, posiblemente era un ora-
torio igual al que se encuentra
más al este de la estructura, pero
como este muro está bien destrui-
do y todo erosionado es impo-
sible confirmar el otro o un
segundo oratorio en el patio
'b', al pie del muro todavía se
puede observar algunos frag-
mentos del piso estucado.

How there is a niche in the
north wall which appears
to have been used for ritual
activities - See Group 536, 582; level
02.


Note that a few weeks after excavating
534, 582 level 02, we found a piece of
quartz crystal on the surface after a
rain storm

536	536	536
580	581	582
535	535	535
580	581	582
534	534	534
580	581	582

Números de los Pozos

<u>21</u>	<u>27</u>	<u>24</u>
<u>22</u>	<u>44</u>	<u>46</u>
<u>43</u>	<u>39</u>	<u>35</u>
<u>44</u>	<u>47</u>	<u>42</u>
<u>50</u>	<u>49</u>	<u>33</u>
<u>60</u>	<u>57</u>	<u>43</u>

Niveles Debajo Datum



Croquis

7551	7552	7553
7554	7555	7556
7557	7558	7559

Lote No.

Controlado por: Jh. Firma: [Signature] Fecha: 30-4-97

Forma para Grupos de Pozos de Excavaciones del Sitio Zacpeten

Fecha: 6-3-97 Operación No: 606.

Grupo (esquina noreste): 536, 576 Nivel No: 2

Ubicación: Sobre muro norte "b"
Str. 606.

Matriz: Tierra morena oscura, con piedras
pequeñas

Concentraciones de Artefactos: _____

Notas: Se observa q en este grupo, el
muro del extremo interior aun no esta
definido, pues son piedras q posible
mente se colapsaron y no hay eviden
cia de piedras grandes y Trabajadas
y el muro se define bien en el siguiente
grupo

En el pozo 536, 575 no se encontro
cerámica

En los pozos del extremo sur del
grupo; el piso no se obsra en su mayor
parte.


Here, the "muro" is bench in
front; very well present at the
western edge of the bench, but
not defined by a wall, but rather
by fill that gets higher than that
to the south

536	536	536
574	575	576
535	535	535
574	575	576
534	534	534
574	575	576

Números de los Pozos

25	30	26
28	35	30
39	46	36
41	48	45
54	54	49
56	58	53

Niveles Debajo Datum



Croquis

7189	7190	7191
7192	7193	7194
7195	7196	7197

Lote No.

Controlado por: _____

Firma: [Signature]

Fecha: 5/14/97

Forma para Grupos de Pozos de Excavaciones del Sitio Zacpeten

Fecha: 6-03-97 Operación No: 606

Grupo (esquina noreste): 536, 579 Nivel No: 2

Ubicación: a 6 m. al este del Oeste 'b' y sobre muro norte 'b' str. 606

Matriz: terru. morena con piedras pequeñas.

Concentraciones de Artefactos: _____

Notas: en esta parte pedimos observar el banco que corre hacia el lado Oeste de la estructura con una altura de 35cm, en la parte superior no fue posible confirmar la existencia del estuco debido a lo erosionado de su estado, al sur del cuadrante y al pie del muro interior si es posible observar algunos fragmentos del piso estucado.


There are some part of the southern wall of the northern bench that is missing to the east and to the west

536 577	536 578	536 579
535 577	535 578	535 579
534 577	534 578	534 579

Números de los Pozos

<u>12</u> 17	<u>11</u> 16	<u>12</u> 16
<u>18</u> 21	<u>13</u> 21	<u>20</u> 25
<u>21</u> 39	<u>23</u> 36	<u>28</u> 44

Niveles Debajo Datum



Croquis

7533	7534	7535
7536	7537	7538
7539	7540	7541

Lote No.

Controlado por: JL

Firma: [Signature]

Fecha: 30-4-97

Forma para Grupos de Pozos de Excavaciones del Sitio Zacpeten

Fecha: 6-3-97 Operación No: 606-'B'

Grupo (esquina noreste): 533, 579 Nivel No: 2

Ubicación: Lado Oeste de la parte central de la estructura 606 tocando un poco la parte Norte de 'A'

Matriz: tierra gris con piedras pequeñas.

Concentraciones de Artefactos: _____

Notas: En este nivel, es posible observar el estuco en algunos pozos ya que debido a la concentración de los cirboles dentro del cuadrante y las raíces que cruzan al destruido el piso y obviamente la estructura.

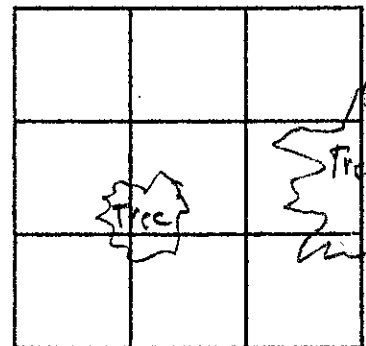
This is a highly disturbed area in the NE corner of the group, the ground level sinks about 20 cm and there is no plaster surface — I do not know what this is, it is possible that (like in area 4) a big tree fell here.

533	533	533
577	578	579
532	532	532
577	578	579
531	531	531
577	578	579

Números de los Pozos

<u>37</u>	<u>32</u>	<u>51</u>
41	39	58
<u>37</u>	<u>35</u>	<u>39</u>
40	39	56
<u>38</u>	<u>24</u>	<u>23</u>
40	34	32

Niveles Debajo Datum



Croquis

7524	7525	7526
7527	7528	7529
7530	7531	7532

Lote No.

Controlado por: [Signature] Firma: [Signature] Fecha: 30-4-97

Forma para Grupos de Pozos de Excavaciones del Sitio Zacpeten

Fecha: 6-3-97 Operación No: 606

Grupo (esquina noreste): 533-585 Nivel No: 2

Ubicación: AL centro de 8to y sobre muro
norte 'a' 8to. 606

Matriz: tierra amarilla con piedras
pequeñas.

Concentraciones de Artefactos: _____

Notas: En este nivel, ha quedado al
descubierta y confirmada la exis-
tencia del piso entucado por el
patio 'b', también al sur del
cuadrante se observa el muro
norte 'a' exterior, en estado
bueno definido, algunas piedras
bien labradas pero otras no.

531, 584 were not excavated because
there were a big tree there

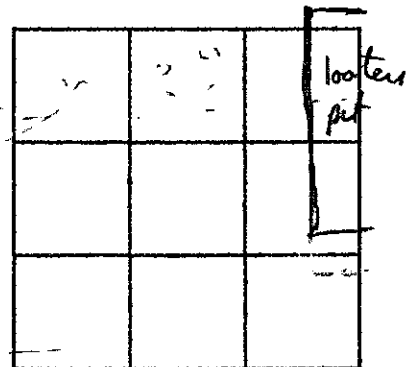
This is the area of the "looter's pit"
It looks like a 2x2m unit. It was
not backfilled and there were lots
of big shards in the backfill
Maybe an unknown archaeologist
worked here - it don't know.

533	533	533
583	584	585
532	532	532
583	584	585
531	531	531
583	584	585

Números de los Pozos

<u>18</u>	<u>11</u>	<u>39</u>
<u>42</u>	<u>45</u>	<u>45</u>
<u>20</u>	<u>9</u>	<u>27</u>
<u>44</u>	<u>44</u>	<u>45</u>
<u>19</u>	<u>15</u>	<u>11</u>
<u>37</u>	X	<u>36</u>

Niveles Debajo Datum



Croquis

7560	7561	7562
7563	7564	7565
7566	7567	7568

Lote No.

Controlado por: Sh. Firma: [Signature] Fecha: 30-4-97

Forma para Grupos de Pozos de Excavaciones del Sitio Zacpeten

Fecha: 6-3-97 Operación No: 606

Grupo (esquina noreste): 533, 576 Nivel No: 2

Ubicación: se localiza sobre muro norte 'a'

Matriz: collapse

Concentraciones de Artefactos: _____

Notas: There was really not that much collapse in these areas in fact in the S32 N and S31 W units, Level 01 terminated with the plaster floor of Str. 606 B; therefore, there will be no Level 02 (collapse) here

en toda área ha quedado al descubierto el piso estucado que se extendía por todo el pasillo de 'b', al sur de el cuadrante se observa bien definido el muro NO de 'a'.

533	533	533
574	575	576
532	532	532
574	575	576
531	531	531
574	575	576

Números de los Pozos

52	49	42
53	52	43
39	43	38
X	X	X
39	39	38
X	X	X

Niveles Debajo Datum

Croquis

7503	7504	7505
X	X	X
X	X	X

Lote No.

Controlado por: JK Firma: [Signature] Fecha: 27-4-97

Forma para Grupos de Pozos de Excavaciones del Sitio Zacpeten

Fecha: 7/3/97 Operación No: 606

Grupo (esquina noreste): 536, 591 Nivel No: 2

Ubicación: a 3 mts. al Este del Centro y sobre el muro norte 'b'

Matriz: tierra moza con piedras grandes (colapso)

Concentraciones de Artefactos: _____

Notas: En este cuadrante es posible observar una especie de oratorio, pero un tanto incompleto ya que debido a la erosión y destrucción del muro es imposible confirmar la existencia de un oratorio, es posible que el muro haya corrido hacia el Este, si es así esto era una banqueta que remataba con el muro Este 'b'. También es posible observar al pie del muro unos fragmentos de piso que fue estucado.

En la parte sombreada, estos pozos fueron los más profundos del cuadrante y se puede observar una hondonada, en donde posiblemente se encuentre una subestructura clásica.


The SE corner of this group is extremely modest and deep about 35+ cm. I think either a really big tree fell here or someone used nobility stones.

536	536	536
589	590	591
535	535	535
589	590	591
534	534	534
589	590	591

Números de los Pozos

9	23	26
19	25	40
2	18	40
12	29	50
13	35	53
39	45	72

Niveles Debajo Datum



Croquis

7644	7645	7646
7647	7648	7649
7650	7651	7652

Lote No.

Controlado por: JL.

Firma: [Signature]

Fecha: 2-5-97

Forma para Grupos de Pozos de Excavaciones del Sitio Zacpeten

Fecha: 7-3-97 Operación No: 606

Grupo (esquina noreste): 536, 588 Nivel No: 2

Ubicación: parte central de str. m
sobre muro norte 'b' str. 606.

Matriz: tierra mojada con piedras
pequeñas.

Concentraciones de Artefactos: _____

Notas: En este segundo nivel m para
este cuadrante ha quedado defi-
nido el muro norte 'b' y el muro
del oratorio (santuario), en la
parte superior del santuario se
puede observar un posible banco
que se encuentra indefinido, pero
se encuentra destruido, al pie
del muro m por el pasillo, se
puede observar el piso bien
enfocado.


On the NE corner of the
mache, we recovered several
successive shales right at top of
the mud plaster surface encountered
in this area. Since this area is
only area of 606 B that contain a
concentration of ceramic shales, it seems
to have been the central ritual area

534	536	536
586	587	588
535	535	535
586	587	588
534	534	534
586	587	588

Números de los Pozos

<u>16</u>	<u>12</u>	<u>8</u>
<u>44</u>	<u>18</u>	<u>16</u>
<u>14</u>	<u>11</u>	<u>10</u>
<u>43</u>	<u>20</u>	<u>16</u>
<u>31</u>	<u>25</u>	<u>28</u>
<u>42</u>	<u>38</u>	<u>46</u>

Niveles Debajo Datum



Croquis

7626	7627	7628
7629	7630	7631
7632	7633	7634

Lote No.

Controlado por: SL

Firma: [Signature]

Fecha: 2-5-97

Forma para Grupos de Pozos de Excavaciones del Sitio Zacpeten

Fecha: 7-3-97 Operación No: 606

Grupo (esquina noreste): 533, 588 Nivel No: 2

Ubicación: Parte central de str. n, sobre muro norte 'a' str. 606.

Matriz: luna empuja con piedras pequeñas.

Concentraciones de Artefactos: _____

Notas: En este cuadrante que es parte del patio de 'b' se puede observar el piso bien estucado y algunas raíces de los árboles que aquí se encuentran, al sur del cuadrante se puede observar el muro norte exterior de 'a' en estado bien definido en el cual se le pueden observar piedras de regular tamaño algunas bien labradas.

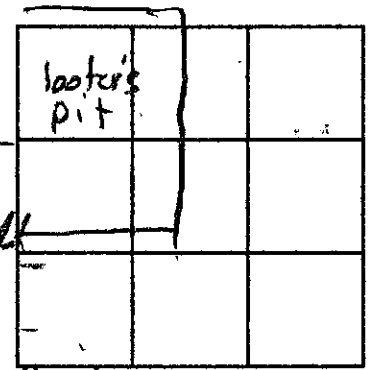
Note that 532, 586 was just gravel because it totally overlapped with the looter's pit.

X	533 587	533 588
532 586	532 587	532 588
531 586	531 587	531 588

Números de los Pozos

X	35 36	26 39
33 46	34 44	38 39
20 41	19 42	20 39

Niveles Debajo Datum



Croquis

X	7618	7619
7620	7621	7622
7623	7624	7625

Lote No.

Controlado por: JL. Firma: [Signature] Fecha: 2-5-97

Forma para Grupos de Pozos de Excavaciones del Sitio Zacpeten

Fecha: 7/3/97 Operación No: 606

Grupo (esquina noreste): 533-591 Nivel No: 2

Ubicación: Sobre el muro norte a 3 mt. al Este de la parte central de str. 606

Matriz: tierra amarilla con piedras grandes (colapso)

Concentraciones de Artefactos: _____

Notas: en este segundo nivel, se ha procedido a levantar el colapso y ha quedado al descubierto el piso estucado del patio 'b' dentro de este cuadrante, los pozos con sombra, en ellos se bajó más profundo en donde se puede constatar la existencia de una sub-estructura del período clásico tardío (posiblemente por que los fragmentos de una vasija que se encontraron pertenecen al grupo mayor de la tipología cerámica clásica, el "Tingaja Rojo".

En estos pozos sombreados es posible observar lo que pudo ser la parte superior de la subestructura, un relleno de piedra grande bien colocados.

533	533	533
509	590	591
532	532	532
589	590	591
531	531	531
509	590	591

Números de los Pozos

13	29	56
34	38	80
16	20	35
34	36	85
11	10	17
36	35	41

Niveles Debajo Datum

Croquis

7635	7636	7637
7638	7639	7640
7641	7642	7643

Lote No.

Controlado por: JL Firma: [Signature] Fecha: 2-5-97

Forma para Grupos de Pozos de Excavaciones del Sitio Zacpeten

Fecha: 10-03-94 Operación No: 606

Grupo (esquina noreste): 536, 594 Nivel No: 2

Ubicación: a 6 m. al Este del centro y sobre muro norte 'b' str. 606

Matriz: tierra moruna con piedras grandes (colapso)

Concentraciones de Artefactos: _____


Notas: en este nivel queda ya definido el muro norte 'b' formado por piedras de muy buena consistencia y de tamaño regular grande acayñadas por pequeñas piedras, el que gana como es común y reduce parte en las str. de la plaza, es de tierra moruna gris oscura. en este cuadrante es posible dejar bien claro la existencia de una subestructura tal cual lo demuestran los muros o las piedras que se observan en el Croquis. unas piedras caliza grande.

536 592	536 593	536 594
535 592	535 593	535 594
534 592	534 593	534 594

Números de los Pozos

<u>29</u> 47	<u>20</u> 42	<u>13</u> 33
<u>46</u> 48	<u>32</u> 53	<u>19</u> 33
<u>71</u> 83	<u>67</u> 83	<u>48</u> 60

Niveles Debajo Datum



Croquis

7779	7780	7781
7782	7783	7784
7785	7786	7787

Lote No.

Controlado por: JL Firma: [Signature] Fecha: 5-5-94

Forma para Grupos de Pozos de Excavaciones del Sitio Zacpeten

Fecha: 10-3-97 Operación No: 606

Grupo (esquina noreste): 536, 600 Nivel No: 26

Ubicación: sobre esquina NE del muro "b"

Matriz: terra gris con piedras grandes (de pozo)

Concentraciones de Artefactos: _____

Notas: En este nivel ha quedado bien definido el muro "O" "b" exterior y la esquina NE "b". En el pozo (536, 535, - 600) a niveles más bajos es posible encontrar el piso estucado, lo cual nos da la pauta de que la plataforma o base de la estructura estaba estucada al menos por ésta área así, lo demuestran los dos pozos éstos. Existe la posibilidad de una sub-estructura ya que en éstos pozos a excepción de los ya mencionados, los otros no fueron tan profundos y se puede observar la existencia de un posible basamento de lastr.

606 para la época postclásica, ya que los pozos demuestran un relleno de piedras grandes sobre el piso estucado.

536	536	536
598	599	600
535	535	535
598	599	600
534	534	534
598	599	600

Números de los Pozos

56	1.17	1.50
118	1.23	1.60
30	76	1.23
93	102	134
35	71	1.12
80	103	134

Niveles Debajo Datum

<u>536</u>		
<u>535</u>		
<u>600</u>		

Croquis

7797	7798	7799
7800	7801	7802
7803	7804	7805

Lote No.

Controlado por: SL

Firma: [Signature]

Fecha: 5-5-97

Forma para Grupos de Pozos de Excavaciones del Sitio Zacpeten

Fecha: 10-3-97 Operación No: 606

Grupo (esquina noreste): 536, 597 Nivel No: 2

Ubicación: Sobre esquina NE del muro 'b'

Matriz: terra gris con pedras pequeñas.

Concentraciones de Artefactos:


Notas: se observa el muro norte 'b' que corre hacia el este, de un ancho aproximado de 60cm. las piedras que lo componen semejaron ser de buena consistencia y de tamaño regular grande aunque algunas están bien labradas otras no. existe evidencia del piso estucado por la mayoría de los pozos del cuadrante.

536	536	536
595	596	597
535	535	535
595	596	597
534	534	534
595	596	597

Números de los Pozos

<u>15</u>	<u>30</u>	<u>34</u>
<u>27</u>	<u>32</u>	<u>35</u>
<u>14</u>	<u>4</u>	<u>9</u>
<u>30</u>	<u>16</u>	<u>21</u>
<u>49</u>	<u>28</u>	<u>17</u>
<u>56</u>	<u>33</u>	<u>31</u>

Niveles Debajo Datum



Croquis

7788	7789	7790
7791	7792	7793
7794	7795	7796

Lote No.

Controlado por: [Signature]

Firma: [Signature]

Fecha: 5-5-97

Forma para Grupos de Pozos de Excavaciones del Sitio Zacpeten

Fecha: 10-03-97 Operación No: 606

Grupo (esquina noreste): 533,600 Nivel No: 2

Ubicación: Sobre el muro Este 'b' de
Str. 606

Matriz: luna gris con piedras grandes.
(colapso)

Concentraciones de Artefactos: _____


Notas: Para este nivel, ha quedado
bien definido el muro este supe-
rior de 'b', en el cual se puede
observar piedras de muy buena
consistencia y tamaño regular.
al pie del muro es posible que
haya existido el piso estucado
en la parte exterior del muro,
ya que se puede observar unas
partes blancas como si se hubiera
distruido, más abajo se encuentra
el muro del basamento de la str.
este basamento denota que estuvo
estucado en su parte superior
ya que en los pozos posteriores
se puede observar claramente.

533	533	533
598	599	600
532	532	532
598	599	600
531	531	531
598	599	600

Números de los Pozos

<u>31</u>	<u>60</u>	<u>93</u>
80	107	109
<u>25</u>	<u>59</u>	<u>92</u>
72	82	130
<u>27</u>	<u>51</u>	<u>96</u>
60	72	132

Niveles Debajo Datum



Croquis

7770	7771	7772
7773	7774	7775
7776	7777	7778

Lote No.

Controlado por: JL.

Firma: [Signature]

Fecha: 5-5-97

Forma para Grupos de Pozos de Excavaciones del Sitio Zacpeten

Fecha: 10-03-97 Operación No: 606

Grupo (esquina noreste): 533, 594 Nivel No: 2

Ubicación: a 6 m. al Este del centro y sobre muro norte 'a' str. 606

Matriz: tierra gris con piedras grandes (colapso)

Concentraciones de Artefactos: _____


Notas: en este nivel se ha descubierto una posible subestructura en los pozos del SO. y sur central se han detectado los muros compuestos por bloques grandes de piedra caliza muy bien labrados de forma rectangular, en la parte inferior se encuentra una concentración de frustos cerámicos que posiblemente se hubieran o pertenecían al Periodo clásico tardío y a la tipología del grupo mayor del clásico *Tijaxá Rojo*, otro frusto posiblemente pertenezca al grupo Michiquina Café, también del clásico tardío. también es posible observar una especie de relleno hecho con piedras grandes, no se descarta la posibilidad que los últimos ocupantes lo hayan hecho como una forma de nivelación. La profundidad de esta área está por debajo de los niveles donde se ha localizado el piso estucado. es posible que la acción de algunos saqueadores hayan destruido el piso.

533	533	533
592	593	594
532	532	532
592	593	594
531	531	531
592	593	594

Números de los Pozos

75	80	59
95	100	67
60	64	46
87	93	72
30	27	16
78	86	26

Niveles Debajo Datum



Croquis

7871	7872	7873
7874	7875	7876
7877	7878	7879

Lote No.

Controlado por: JL. Firma: [Signature] Fecha: 6-5-97

Forma para Grupos de Pozos de Excavaciones del Sitio Zacpeten

Fecha: 10-3-97 Operación No: 606

Grupo (esquina noreste): 533, 597 Nivel No: 2

Ubicación: Esquina NE. de str. 606 'a' y sobre muro Este de 'b'. str. 606.

Matriz: tierra gris con piedras pequeñas.

Concentraciones de Artefactos: _____


Notas: se puede observar claramente los piedras bien asentadas que forman el muro Oeste 'b', parte interior, las piedras son de regular tamaño y algunas grandes bien labradas. En la parte superior del muro se puede ver con claridad otro muro que posiblemente pueda formar parte de una posible banqueta. En el pozo 531, 595 fue el único en donde se pudo observar el piso estucado.

533	533	533
595	596	597
532	532	532
595	596	597
531	531	531
595	596	597

Números de los Pozos

38	24	18
39	26	29
17	8	8
46	26	39
2	3	2
22	26	8

Niveles Debajo Datum



Croquis

7761	7762	7763
7764	7765	7766
7767	7768	7769

Lote No.

Controlado por: Jh.

Firma: [Signature]

Fecha: 5-5-97

Forma para Grupos de Pozos de Excavaciones del Sitio Zacpeten

Fecha: 11-03-97 Operación No: 606

Grupo (esquina noreste): 521, 579 Nivel No: 1

Ubicación: Lado central Sur, sobre muro Sur

Matriz: terra morena gris obscura. (humus)

Concentraciones de Artefactos: _____

Notas: En el primer nivel, el humus se puede observar algunas piedras caídas que formaron parte de muros superiores (aerapas) ya que es posible mirar el muro del basamento.

521	521	521
577	578	579
520	520	520
577	578	579
519	519	519
577	578	579

Números de los Pozos

<u>1.69</u>	<u>1.69</u>	<u>1.81</u>
<u>1.82</u>	<u>1.85</u>	<u>1.86</u>
<u>2.33</u>	<u>2.20</u>	<u>2.22</u>
<u>2.37</u>	<u>2.30</u>	<u>2.32</u>
<u>2.69</u>	<u>2.59</u>	<u>2.57</u>
<u>2.72</u>	<u>2.62</u>	<u>2.61</u>

Niveles Debajo Datum

	muro sur	

Croquis

7004	7005	7006
7007	7008	7009
7010	7011	7012

Lote No.

Controlado por: _____ Firma: _____ Fecha: _____

Forma para Grupos de Pozos de Excavaciones del Sitio Zacpeten

Fecha: 11-03-97 Operación No: 606

Grupo (esquina noreste): 521, 576 Nivel No: 1

Ubicación: Lado Central Sur, sobre muro Sur

Matriz: Tierra amarilla gris obscuro. (lunus).

Concentraciones de Artefactos: _____

Notas: en este primer nivel se observan algunas piedras resbaldadas que posiblemente formaron parte de los cuerpos superiores, se observa el muro del basamento un tanto indistinguible, los pozos (521, 574 - 520-574) fueron excavados en años anteriores, los pozos (521, 575 - 520, 575) fueron excavados sólo la mitad en años anteriores.

521 574	521 575	521 576
520 574	520 575	520 576
519 574	519 575	519 576

Números de los Pozos

<u>2.07</u> X	<u>2.08</u> 2.27	<u>1.88</u> 1.80
<u>2.44</u> X	<u>2.38</u> 2.46	<u>2.27</u> 2.34
<u>2.67</u> 2.69	<u>2.61</u> 2.72	<u>2.66</u> 2.72

Niveles Debajo Datum

	<u>muro sur</u>	

Croquis

X	7013	7014
X	7015	7016
	7017	7018 7019

Lote No.

Controlado por: _____ Firma: _____ Fecha: _____

Forma para Grupos de Pozos de Excavaciones del Sitio Zacpeten

Fecha: 12-03-97 Operación No: 606


Grupo (esquina noreste): 521, 582 Nivel No: 1

Ubicación: Lado central al Este, Sobre muro Sur

Matriz: tierra morena gris oscura. (Chunus)

Concentraciones de Artefactos: _____

Notas: En este primer nivel se observan algunas piedras caldas, en los pozos marcados por esquís, son pozos que fueron excavados años atrás. En éstos se pueden observar las escalinatas

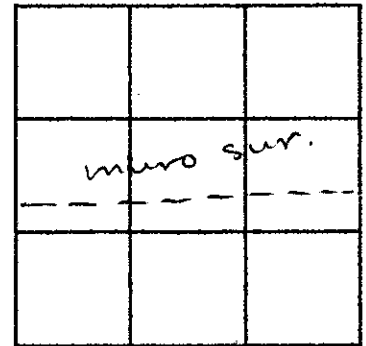


521 580	521 581	521 582
520 580	520 581	520 582
519 580	519 581	519 582

Números de los Pozos

176 193	172 184	185 X
220 240	223 236	218 X
244 258	244 253	253 256

Niveles Debajo Datum



Croquis

7020	7021	X
7022	7023	X
7024	7025	7026

Lote No.

Controlado por: _____ Firma: _____ Fecha: _____

Forma para Grupos de Pozos de Excavaciones del Sitio Zacpeten

Fecha: 12-3-97 Operación No: 606

Grupo (esquina noreste): 521, 585 Nivel No: 1

Ubicación: Sobre muro sur a am.al O. de
esquina S.E. str. 606

Matriz: tierra monnaquis obscura.
(humus)

Concentraciones de Artefactos: _____

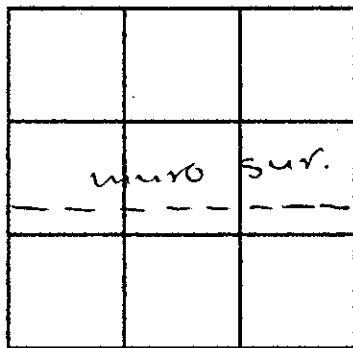
Notas: Los pozos con équis, fueron ex-
cavados con anterioridad, en
los otros pozos, se observan dema-
siadas piedras regadas que son
parte del muro pero aún no se
define.

521	521	521
583	584	585
520	520	520
583	584	585
519	519	519
583	584	585

Números de los Pozos

171	162	150
113	213	207
249	255	25A
263	262	272

Niveles Debajo Datum



Croquis

7030	7030	7030
7031	7031	7031
7032	7033	7034

Lote No.

Controlado por: _____ Firma: _____ Fecha: _____

Forma para Grupos de Pozos de Excavaciones del Sitio Zacpeten

Fecha: 12-3-97 Operación No: 606

Grupo (esquina noreste): 521, 588 Nivel No: 1

Ubicación: sobre muro sur, a 1cm. al O. de esquina SE str 606.

Matriz: Tierra morena gris oscura. (humus)

Concentraciones de Artefactos: _____

Notas: Se pueden observar algunas piedras de regular tamaño, por su corte deducimos que formarían parte del muro superior de str. 606.

521	521	521
586	587	588
520	520	520
586	587	588
519	519	519
586	587	588

Números de los Pozos

<u>126</u>	<u>135</u>	<u>138</u>
132	152	141
<u>186</u>	<u>190</u>	<u>185</u>
201	208	201
<u>259</u>	<u>243</u>	<u>256</u>
262	256	259

Niveles Debajo Datum

muro sur		

Croquis

7035	7036	7037
7038	7039	7040
7041	7042	7043

Lote No.

Controlado por: _____ Firma: _____ Fecha: _____

Forma para Grupos de Pozos de Excavaciones del Sitio Zacpeten

Fecha: 12-3-97 Operación No: 606

Grupo (esquina noreste): 521, 594 Nivel No: 1

Ubicación: sobre esquina sureste de est. 606.

Matriz: tierra mojada gris oscura (humus)

Concentraciones de Artefactos: _____

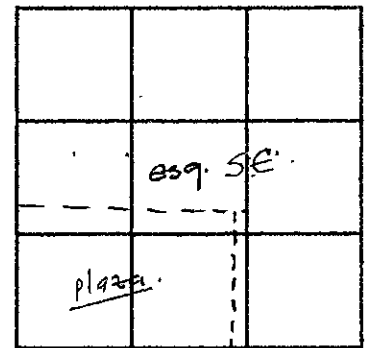
Notas: En este nivel (humus) se puede observar el quiebre indefinido aún, de la esquina SE de est. 606 y una parte del muro que corre hacia el sur. La mayoría de las piedras que formaban parte de los cuerpos de la est. 606, han colapsado.

521	521	521
592	593	594
520	520	520
592	593	594
519	519	519
592	593	594

Números de los Pozos

<u>132</u>	<u>113</u>	<u>113</u>
<u>135</u>	<u>119</u>	<u>118</u>
<u>181</u>	<u>177</u>	<u>147</u>
<u>183</u>	<u>180</u>	<u>150</u>
<u>240</u>	<u>209</u>	<u>166</u>
<u>241</u>	<u>212</u>	<u>168</u>

Niveles Debajo Datum



Croquis

<u>7123</u>	<u>7124</u>	<u>7125</u>
<u>7126</u>	<u>7127</u>	<u>7128</u>
<u>7129</u>	<u>7130</u>	<u>7131</u>

Lote No.

Controlado por: _____ Firma: _____ Fecha: _____

Forma para Grupos de Pozos de Excavaciones del Sitio Zacpeten

Fecha: 12-3-97 Operación No: 606

Grupo (esquina noreste): 521, 591 Nivel No: 1

Ubicación: sobre muro sur a 3m. al O. de esquina S.E. de str. 606.

Matriz: tierra morena gris obscura (humus)

Concentraciones de Artefactos:

Notas: Se puede observar algunas piedras caídas que talvez formaban parte del muro superior de la str 606 pero no hay ninguna definición del muro.

521	521	521
589	590	591
520	520	520
589	590	591
519	519	519
589	590	591

Números de los Pozos

<u>120</u>	<u>124</u>	<u>112</u>
129	133	170
<u>193</u>	<u>190</u>	<u>190</u>
195	205	204
<u>252</u>	<u>257</u>	<u>243</u>
253	262	250

Niveles Debajo Datum

muro sur		

Croquis

7054	7055	7056
7057	7058	7059
7060	7061	7062

Lote No.

Controlado por: _____ Firma: _____ Fecha: _____

Forma para Grupos de Pozos de Excavaciones del Sitio Zacpeten

Fecha: 15-3-97 Operación No: 606

Grupo (esquina noreste): 534, 564 Nivel No: 2

Ubicación: Sobre esquina N.O. superior de str 606.

Matriz: tierra morena con piedras grandes (colapso)

Concentraciones de Artefactos: some human remains (as in most of the units on the west side of the platform of Str. 606)


Notas: En este nivel se observa claramente los muros de los cuerpos primero y segundo y aún más abajo se denota el relleno del basamento, el armazón es de tierra negra con cuñas de piedras pequeñas. las piedras que componen los muros son grandes y de buena resistencia algunas bien labradas.

534	534	536
562	563	564
535	535	535
562	563	564
534	534	534
562	563	564

Números de los Pozos

252	189	121
255	201	130
239	164	105
243	199	107
216	152	92
224	193	96

Niveles Debajo Datum



Croquis

7506	7507	7508
7509	7510	7511
7512	7513	7514

Lote No.

Controlado por: JL

Firma: JL

Fecha: 29-4-97

Forma para Grupos de Pozos de Excavaciones del Sitio Zacpeten

Fecha: 15-3-97 Operación No: 606

Grupo (esquina noreste): 527, 573 Nivel No: 2

Ubicación: Junto al muro Oeste 'a' str. 606.

Matriz: terra moruna con piedras
pequeñas

Concentraciones de Artefactos:

Notas: en esta área, ha quedado al
descubierto y se puede observar
una parte del muro del segundo
cuerpo, el cual se cree que fue
distruido por la acción de los árboles
que en esta cuadrante se ubican,
en la otra parte del cuadrante se
puede observar el relleno del primer
cuerpo todo erosionado por lo
que fue difícil localizar el piso
estucado que se extiende por
todos los pasillos y pie de mur-
ros.

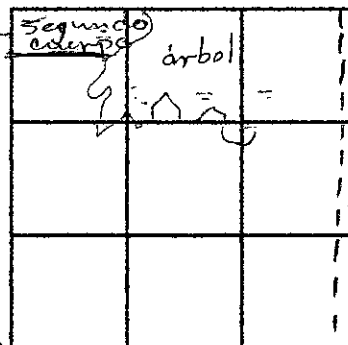
We were unable to find the
returning wall of the 2nd tier in 527, 573
because of obstructions. It is thought that
it actually ^{once} existed in the area but
was eroded away.

527	527	527
571	572	573
526	526	526
571	572	573
525	525	525
571	572	573

Números de los Pozos

63	84	86
85	87	88
94	95	98
96	100	99
100	108	104
112	111	106

Niveles Debajo Datum



Croquis

7476	7477	7478
7479	7480	7481
7482	7483	7484

Lote No.

Controlado por: JK

Firma:

Fecha: 29-4-97

Forma para Grupos de Pozos de Excavaciones del Sitio Zacpeten

Fecha: 15-3-97 Operación No: 606
 Grupo (esquina noreste): 533, 564 Nivel No: 2
 Ubicación: sobre muro Oeste de str. 606.

533	533	533
562	563	564
532	532	532
562	563	564
531	531	531
562	563	564

Números de los Pozos

Matriz: tierra unonona con piedras grandes (colapso)

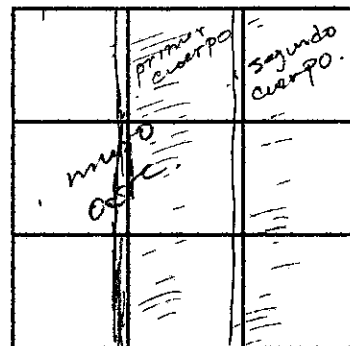
Concentraciones de Artefactos: plum on a few human(?)
bones in this area

212	150	75
217	163	90
197	153	91
219	175	96
211	158	87
227	168	97

Niveles Debajo Datum

Notas: Aquí se pueden observar claramente los muros de los cuerpos primero y segundo de la posible sub-estructura, las piedras de ambos cuerpos son grandes y resistentes con argamasa de tierra negra y ajustes (cunias) de piedra pequeña, entre las piedras se pueden mirar algunas raíces de los árboles.

The "primero" & "segundo" cuerpos of the croquis are of the platform



Croquis

7494	7495	7496
7497	7498	7499
7500	7501	7502

Lote No.

Controlado por: JL. Firma: [Signature] Fecha: 29-4-97

Forma para Grupos de Pozos de Excavaciones del Sitio Zacpeten

Fecha: 15-3-97 Operación No: 606

Grupo (esquina noreste): 530, 573 Nivel No: 2

Ubicación: Entre muro Oeste 'a' y Oeste 'b'.

Matriz: terracota amarilla con piedras grandes y pequeñas.

Concentraciones de Artefactos:

Notas: En éste segundo nivel, podemos observar el muro del tercer cuerpo que corre hacia el este, se le puede observar un rematamiento en el lado NO. del cuadrante como de 40cm. de entrada. y 15cm. de alto. Compuesto por una hilera de piedra, al sur del cuadrante se puede observar una especie de relleno que pertenece al cuerpo no. 2, en ésta área es difícil encontrar evidencias de piso estucado debido a la demasiada erosión que ha sufrido la str.

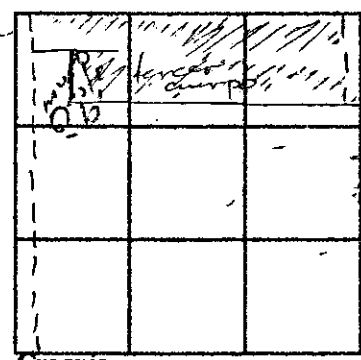
In the map Jim Dreyfus west wall of 606a, but this wall does not begin until 531E. There is a nice low to thin retaining wall defining the south edge of the westmost part of 606b in this area. It is located on the southern edge of the "tercer cuerpo" drawn on the Croquis.

530	530	530
571	572	573
529	529	529
571	572	573
528	528	528
571	572	573

Números de los Pozos

<u>37</u>	<u>35</u>	<u>41</u>
55	52	51
<u>45</u>	<u>48</u>	<u>47</u>
52	58	59
<u>50</u>	<u>63</u>	<u>66</u>
64	65	76

Niveles Debajo Datum



Croquis

7485	7486	7487
7488	7489	7490
7491	7492	7493

Lote No.

Controlado por: SL Firma: [Signature] Fecha: 29-4-97

Forma para Grupos de Pozos de Excavaciones del Sitio Zacpeten

Fecha: 17-3-97 Operación No: 606

Grupo (esquina noreste): 524, 570 Nivel No: 2

Ubicación: a 3m. al oeste de esquina SO.
de 606 'a'.

Matriz: arena mediana gris con pedras
de embono. (colapso)

Concentraciones de Artefactos: _____

Notas: Para este nivel se puede obser-
var el relleno del primer cuerpo
que ha quedado al demoler la
conteniendo pedras pequeñas redon-
deadas (embono) y algunas vai-
as de regular tamaño que cruzan
en el cuadrante, no se halla
indicios de que el piso haya te-
nido estuco.

Extremely eroded area - measures
as we approach the south
wall

524	524	524
568	569	570
523	523	523
568	569	570
522	522	522
568	569	570

Números de los Pozos

134	130	128
142	135	130
161	153	152
163	155	158
201	181	190
205	191	192

Niveles Debajo Datum

Croquis

7388	7389	7390
7391	7392	7393
7394	7395	7396

Lote No.

Controlado por: JK. Firma: [Signature] Fecha: 25-4-97

Forma para Grupos de Pozos de Excavaciones del Sitio Zacpeten

Fecha: 17-3-97 Operación No: 606

Grupo (esquina noreste): 524, 573 Nivel No: 2

Ubicación: Junto lado Oeste de la esquina
SO de str. 606'a'. 1m norte del
muro sur de Str 606

Matriz: tierra gris con piedras grandes.

524	524	524
571	572	573
523	523	523
571	572	573
522	522	522
571	572	573

Números de los Pozos

Concentraciones de Artefactos: _____

<u>120</u>	<u>120</u>	<u>113</u>
<u>132</u>	<u>139</u>	<u>124</u>
<u>135</u>	<u>129</u>	<u>122</u>
<u>142</u>	<u>142</u>	<u>132</u>
<u>185</u>	<u>187</u>	<u>176</u>
<u>190</u>	<u>191</u>	<u>179</u>

Niveles Debajo Datum

Notas: En este nivel se puede observar
muchas piedras pequeñas redondeadas
similares a las que usaban para el
emborno, es posible que se trate del
relleno del cuerpo superior del basamento,
sólo que el muro no se
encontró posiblemente colapsó ya que
al pie se encontraban algunas piedras
grandes rectangulares.

This group occurs a few feet west of the platform
of Str. 606 to the west of the west
wall of Str. 606a. We did not find evidence
of a plaster surface in this area as it
was heavily eroded. At least, 0.7m
of the south wall appears to have
collapsed at any point of this
part of the platform.

Croquis

7234	7235	7236
7237	7238	7239
7240	7241	7242

Lote No.

Controlado por: [Signature]

Firma: [Signature]

Fecha: 4/12/97

Forma para Grupos de Pozos de Excavaciones del Sitio Zacpeten

Fecha: 10-3-97 Operación No: 606
 Grupo (esquina noreste): 521, 576 Nivel No: 2
 Ubicación: lado central sur. sobre muro
sur. str 606

Matriz: Tierra gris clara con piedras
pequeñas. (piso)

Concentraciones de Artefactos: _____

Notas: En los pozos 521-574 y 520-574 fueron ex-
cavados dos (2) años atrás, por la misma razón solo
tenía tierra de relleno. Se observa el muro sur de
de estructura 606.

While excavating in 521, 576 we found part
of a huge bowl at the base of Level 12.
This may well be excavated as Fea 606-1.

No, it was just part of a jar - was part of L-10.

En el segundo nivel, se localizó
el piso de plaza, se puede observar este
co en el piso, en el muro del basa-
mento o primer cuerpo de str. 606
se observan dos fragmentos grandes
de algún monumento no determinado
lógicamente, material reutilizado, en
uno de estos fragmentos de piedra gran-
de y exactan cite en su base se localizó
un esticero, este muro para este
nivel se encuentra descubierto en su
totalidad. esta parte tiene dos cuerpos.

There appear to be two monuments in the
south wall. The one to the west is a
stone frag. the part of this stone was removed
a huge marble fragment - possibly part of a
monument - will see later. The other monument
may be a wedge shaped stone (un carved) but this

Contfolado por: JL Firma: JL Fecha: 4/19/97

X	521 575	521 576
X	520 575	520 576
	519 574	519 576

Números de los Pozos

X	2.27 280	1.90 2.43
X	2.46 288	2.34 2.82
	2.69 280	2.72 2.81

Niveles Debajo Datum

str. 606	---	---
muro sur	---	---

Croquis

X	7132	7133
X	7134	7135
	7136	7138

Lote No.

Stone is in extremely bad condition and I am not
sure that it actually was a stele. We did not find
plaster in front of this part of the wall nor did we find
evidence of the later ^{south} wall in this area.

There is no *segundo acervo* in this area.

Forma para Grupos de Pozos de Excavaciones del Sitio Zacpeten

Fecha: 18-3-97 Operación No: 606

Grupo (esquina noreste): 521, 579 Nivel No: 2

Ubicación: lado central sur, sobre muro sur.
al oeste del escalera sur de Estr. 606

Matriz: colapso tierra gris con piedras
grandes.

Concentraciones de Artefactos: _____

Notas: En este nivel se ha levantado el
colapso, se descubrió dentro del contexto
del muro basal, el otro fragmento del
altar #1, es similar al otro fragmento,
se le observa un glifo grande en la
parte central indefinido un panel de
glifos colocados circularmente encajando
al glifo central, semejante a una equis
se observa un panel de glifos en forma
rectangular que comienzan de los extremos
hacia el centro pero no pasan por
el centro, en los espacios de las equis
se observa en forma circular un tepalcate
semejante al petate que cubra el ar-
cuto del altar, dentro de este cuadrante
se observa como parte del muro un
fragmento grande de piedra, posible-
mente funcionó en otra ocupación como
estela, por sus dimensiones y forma.
El nivel del piso de plaza ha quedado
definido por el estuco.


the other part of the south wall is the large
part of Altar 1 and part of a possible stela

521	521	521
577	578	579
520	520	520
577	578	579
519	519	519
577	578	579

Números de los Pozos

182	185	186
272	267	267
237	2.30	2.32
278	273	270
272	262	261
279	276	274

Niveles Debajo Datum



Croquis

7139	7140	7141
7142	7143	7144
7145	7146	7147

Lote No.

Controlado por: UH

Firma: [Signature]

Fecha: 4/19/97

Forma para Grupos de Pozos de Excavaciones del Sitio Zacpeten

Fecha: 20-3-97 Operación No: 606.

Grupo (esquina noreste): 521, 588 Nivel No: 2

Ubicación: sobre muro sur, a 6m al O.
de esquina SE str. 606.

Matriz: Tierra gris con piedras grandes.
(colapso)

Concentraciones de Artefactos: _____


Notas: Para el segundo nivel se han de-
finido ya los tres cuerpos del basamento
de la str 606, pero falta definir el ras-
go existente entre los dos últimos cuerpos.
También se puede apreciar el piso esti-
cado, el cual se encuentra a nivel
de plaza, en donde existe la posibilidad
de que el estuco se extendía por toda
la plaza elitista. Las piedras usadas
para la construcción del muro en este
cuadrante hay grandes y pequeñas mo-
lan trabajadas.

521	521	521
586	587	588
520	520	520
586	587	588
519	519	519
586	587	588

Números de los Pozos

<u>132</u>	<u>152</u>	<u>141</u>
<u>148</u>	<u>158</u>	<u>146</u>
<u>201</u>	<u>208</u>	<u>201</u>
<u>240</u>	<u>240</u>	<u>237</u>
<u>262</u>	<u>256</u>	<u>259</u>
<u>273</u>	<u>277</u>	<u>277</u>

Niveles Debajo Datum



Croquis

7153	7154	7155
7156	7157	7158
7159	7160	7161

Lote No.

Controlado por: JL Firma: A.B.C Fecha: 18-4-97

Forma para Grupos de Pozos de Excavaciones del Sitio Zacpeten

Fecha: 21-3-97 Operación No: 606

Grupo (esquina noreste): 521, 582 Nivel No: 02

Ubicación: Lado central al Este, sobre muro sur y escalera sur

Matriz: Piedra muy grande con tierra gris. (colapso)

Concentraciones de Artefactos: Se obtuvo diversidad de artefactos ya se recuperó tanto, cerámicas, lítica (piedra pulida y tallada) como cartón.

Notas: Este segundo nivel fue para eliminar el colapso frente al lado Central-Este del Muro Sur y lograr definir el lado Oeste de la escalinata y su respectiva alfarda. Fue frente al muro que se localizaron varios restos de cartón.

Se logró definir el espacio de acceso de la escalinata, el cual es de 1.38 m. Cuatro escalones están al descubierto y tienen las siguientes medidas:

	Contra/buelta	Huella
1ero	0.10 m	0.24 m
2do	0.10 m	0.25 m
3ro	0.12 m	0.25 m
4to	0.12 m	0.25 m

There is a 1.5 m long lip to the west of the west balustrade of this stair which correlates with the lowest stair. It is possible that this stairing was rebuilt to be smaller and the length of this lip represents the original width of the stairing. At present, it is uncertain, but we will excavate this part of the south wall - if you have time.


Controlado por: TP/HQ Firma: [Signature] Fecha: 21-3-97

521	521	521
580	581	582
520	520	520
580	581	582
519	519	519
580	581	582

Números de los Pozos

<u>193</u>	<u>184</u>	<u>185</u>
<u>197</u>	<u>248</u>	X
<u>240</u>	<u>236</u>	<u>218</u>
<u>266</u>	<u>264</u>	X
<u>258</u>	<u>253</u>	<u>256</u>
<u>266</u>	<u>266</u>	<u>267</u>

Niveles Debajo Datum



Croquis

7020	7021	X
7045	7046	X
7074	7075	7076

Lote No.

30

Forma para Grupos de Pozos de Excavaciones del Sitio Zacpeten

Fecha: 4-3-97 Operación No: 606
 Grupo (esquina noreste): 527, 564 Nivel No: 2
 Ubicación: Encima del muro Oeste 606.

527	527	527
562	563	564
526	526	526
562	563	564
525	525	525
562	563	564

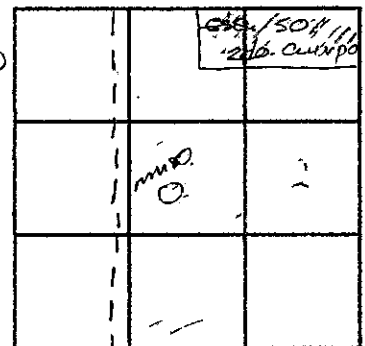
Números de los Pozos

Matriz: tierra mojada con piedras grandes (colapso).
 Concentraciones de Artefactos: _____

<u>2.03</u>	<u>1.66</u>	<u>1.20</u>
<u>224</u>	<u>167</u>	<u>130</u>
<u>2.20</u>	<u>1.72</u>	<u>1.29</u>
<u>238</u>	<u>174</u>	<u>138</u>
<u>2.22</u>	<u>1.74</u>	<u>1.33</u>
<u>250</u>	<u>177</u>	<u>147</u>

Niveles Debajo Datum

Notas: en este nivel se ha levantado el colapso y se ha dejado bien definido, en este cuadrante se puede observar la esquina SO. del segundo cuerpo de una sub-estructura y el muro del primer cuerpo de la misma, en esta área uno se observan señales de haber sido estucado el piso. También se puede observar el relleno del primer cuerpo que ha quedado al descubierto con bastante ombono (piedras pequeñas y redondeadas)
After this area the west wall of the platform is destroyed



Croquis

7397	7398	7399
7400	7401	7402
7403	7404	7405

Lote No.

Controlado por: SL Firma: [Signature] Fecha: 25-4-95

Forma para Grupos de Pozos de Excavaciones del Sitio Zacpeten

Fecha: 4-3-97 Operación No: 606
 Grupo (esquina noreste): 527, 570 Nivel No: 2
 Ubicación: Encima del muro sur superior.
str. 606-b.

Matriz: tierra mojada con piedras grandes
(colapso)

Concentraciones de Artefactos: _____

Notas: Para este nivel, el muro del
segundo cuerpo de una sub-es-
tructura ha quedado al descubierto
se puede observar bien definido
con posible estuco al pie del
cuerpo. ya que se encuentran
restos de estuco destruido. en
la parte NO. del cuadrante. en
la parte sur del mismo se puede
observar el relleno del primer
cuerpo todo erosionado por lo
que no fue posible encontrar
el piso estucado.

There is ~~no~~ ~~any~~ ~~roof~~ disturbance
in 527, 569 and 527, 570, but for
less than that of the north

527	527	527
568	569	570
524	526	526
568	569	570
525	525	525
568	569	570

Números de los Pozos

86	89	84
91	91	89
1.06	1.04	1.01
107	106	103
1.23	1.19	1.13
125	122	117

Niveles Debajo Datum

muro sup. S.		
2do. cuerpo		

Croquis

7415	7416	7417
7418	7419	7420
7421	7422	7423

Lote No.

Controlado por: SL Firma: [Signature] Fecha: 26-4-97

Forma para Grupos de Pozos de Excavaciones del Sitio Zacpeten

Fecha: 4-3-97 Operación No: 606
 Grupo (esquina noreste): 527, 567 Nivel No: 2
 Ubicación: Encima del muro superior Sur.
606 "A"

527	527	527
565	566	567
524	526	526
565	566	567
525	525	525
565	566	567

Números de los Pozos

Matriz: tierra amorra gris con piedras
grandes (colapso.)

Concentraciones de Artefactos: _____

<u>92</u>	<u>93</u>	<u>89</u>
<u>116</u>	<u>105</u>	<u>98</u>
<u>1.11</u>	<u>1.09</u>	<u>1.03</u>
<u>116</u>	<u>112</u>	<u>108</u>
<u>1.31</u>	<u>1.20</u>	<u>1.25</u>
<u>133</u>	<u>123</u>	<u>128</u>

Niveles Debajo Datum

Notas: En este nivel ha quedado
bien definido el muro del segun-
do cuerpo de una sub-estructura
que corre de E-O. al pie de
este muro se puede observar
el piso estucado bien fragmen-
tado. en la parte NE del cuadrante.
en la parte central y sur del cua-
drante se puede observar el re-
lleno del primer cuerpo. (embono)
todo erosionado por lo que no
es posible encontrar el piso
estucado.

<u>muro sup. S.</u>		
<u>1st tier of</u>		
<u>606C superstructure</u>		

Croquis

Note that we find a patch of plaster
floor in 527, 567 which sits 1' or 1.5'
198 cm B.D. As you can see from the
the very surface base depths, there
is a lot of erosion on the edge of
the platform. It is this that this patch
floor was the level of the 1st tier
of the 606C superstructure.

<u>7406</u>	<u>7407</u>	<u>7408</u>
<u>7409</u>	<u>7410</u>	<u>7411</u>
<u>7412</u>	<u>7413</u>	<u>7414</u>

Lote No.

Controlado por: Sh

Firma: _____

Fecha: 26-4-97

Forma para Grupos de Pozos, de Excavaciones del Sitio Zacpeten

Fecha: 15-4-97 Operación No: 606

Grupo (esquina noreste): 521, 594 Nivel No: 2

Ubicación: sobre esquina sureste de str. 606

Matriz: Tierra amorra gris con piedras grandes (colapso)

Concentraciones de Artefactos: 0

Notas: Para el nivel dos, han quedado bien definidas los tres cuerpos que forman el basamento de la str. 606, se observa un rasgo especial en el primer cuerpo (el basamento) al cual es la esquina con una saliente, semejante a un rematamiento de esquina, se puede observar el piso estucado y el otro rasgo que puede ser un cuerpo escalonado no se ha definido hasta ahora.

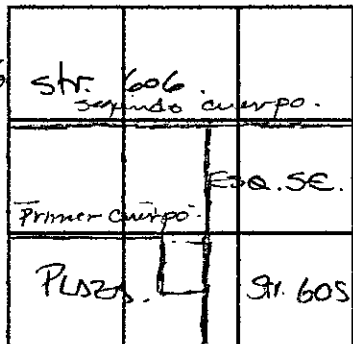
This is the corner where 606 meets Str. 605. Note that the lower lower tier of Str. 606 becomes the platform of 605 and the upper tier of Str. 606 extends into the platform of Str. 605 serving to mark the boundary between the two structures

521	521	521
592	593	594
520	520	520
592	593	594
519	519	519
592	593	594

Números de los Pozos

135	119	118
139	126	130
183	180	150
231	228	175
241	212	168
280	275	188

Niveles Debajo Datum



Croquis

7162	7163	7164
7165	7166	7167
7168	7169	7170

Lote No.

Controlado por: JK

Firma: [Signature]

Fecha: 18-4-97

Forma para Grupos de Pozos de Excavaciones del Sitio Zacpeten

Fecha: 16-4-97 Operación No: 606a

Grupo (esquina noreste): 530, 600 Nivel No: 1

Ubicación: sobre lado NE del muro 'a'
str. 606

Matriz: humus

Concentraciones de Artefactos: -

Notas: Este 3x3 m unit es colapso de dos muros,
el muro norte 'a' y el muro este. Yo creo
que el muro norte visible abajo del colapso
y está ~ N 579.40. El muro este parece
estar ~ E 599.20.

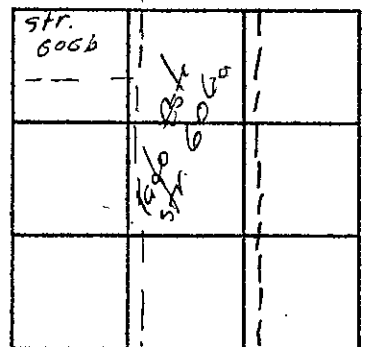
To the north in unit 530, 598 is the SE
corner of street 606B (the corner of the wall)

530	530	530
598	599	600
529	529	529
598	599	600
528	528	528
598	599	600

Números de los Pozos

<u>00</u>	<u>35</u>	<u>90</u>
01	49	101
<u>00</u>	<u>44</u>	<u>91</u>
05	51	105
<u>01</u>	<u>52</u>	<u>94</u>
05	60	95

Niveles Debajo Datum



Croquis

N/A	N/A	7887
7890	7891	7892
N/A	N/A	N/A

Lote No. N/A - No artifacts

Controlado por: KS

Firma: _____

Fecha: 5-3-97

Forma para Grupos de Pozos de Excavaciones del Sitio Zacpeten

Fecha: 16-4-97 Operación No: 606a

Grupo (esquina noreste): 530, 588 Nivel No: 1

Ubicación: sobre muro norte 'a' a 9m.
al O. de esquina NE str. 606.

Matriz: humus

Concentraciones de Artefactos: —


Notas: El lado de muro norte 'a' tiene buena
definición aquí. 2 "courses" de piedra cortada
es visible a N ~ 529.20. Al sur esta el banco
parece ser casi 1.1m de ancho aquí. 1
"course" de piedra cortada está N ~ 528.50
Hay un poco de piso estucado al sur. El piso
del banco es pequeños pedazos rotos. Hay
menor colapso en (529, 586).

530	530	530
586	587	588
529	529	529
586	587	588
528	528	528
586	587	588

Números de los Pozos

<u>09</u>	<u>00</u>	<u>00</u>
<u>10</u>	<u>07</u>	<u>04</u>
<u>38</u>	<u>24</u>	<u>22</u>
<u>40</u>	<u>31</u>	<u>37</u>
<u>59</u>	<u>53</u>	<u>52</u>
<u>70</u>	<u>66</u>	<u>63</u>

Niveles Debajo Datum



Croquis

7806	7807	7808
7809	7810	7811
7812	7813	7814

Lote No.

Controlado por: KS Firma: _____ Fecha: 5/3/97

Forma para Grupos de Pozos de Excavaciones del Sitio Zacpeten

Fecha: 16-4-77 Operación No: 606

Grupo (esquina noreste): 530, 599 Nivel No: 1

Ubicación: sobre muro norte 'a' a 12m. al O de esquina NE. str. 606.

Matriz: humus

Concentraciones de Artefactos: —

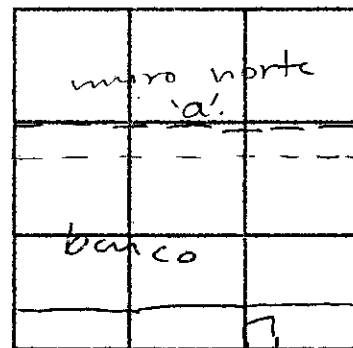
Notas: El colapso cubrir el norte del banco pero 30-40 cm al norte del línea 527 hay una buena muro del ~~la~~ banco. No hay mucho piso estucado visible, pero hay una roca cortada que es casi rectangular enfrente del banco ~~en~~ y es encima del piso. No estoy seguro si es colapso o parte del banco.

530	530	530
589	590	591
529	529	529
589	590	591
528	528	528
584	590	599

Números de los Pozos

00	02	00
10	08	09
22	21	22
27	27	24
59	53	43
65	65	59

Niveles Debajo Datum



Croquis

7815	7816	7817
7812	7819	7820
7821	7822	7823

Lote No.

Controlado por: K5 Firma: _____ Fecha: 5/2/97

Forma para Grupos de Pozos de Excavaciones del Sitio Zacpeten

Fecha: 16-4-97 Operación No: 606

Grupo (esquina noreste): 530, 597 Nivel No: A

Ubicación: sobre acortina NE del muro 'a' str. 606

Matriz: humus

Concentraciones de Artefactos: _____

Notas: piso estudiado esta mas bajo que una linea de rocas que es el muro sur del banco (528, 595)

The Northern 3x2m of this 3x3 mwy starting elevations were given as 00 although they were originally above the datum. These elevations have been estimated here and along w/ some closing elevations have been assigned negative "above datum" elevations
 assigned +10

530	530	530
595	596	597
529	529	529
595	596	597
528	528	528
595	596	597

Números de los Pozos

+10	+20	+25
+11	+12	+15
FB	FT	OT
+5	+3	+2
26	19	03
30	25	7

above datum

Niveles Debajo Datum

/	esa. muro	NE 'a'
-	banco	"

Croquis piso

7880	7881	7882
7883	7884	7885
7886	7887	7888

Lote No.

Controlado por: KS Firma: _____ Fecha: 5/2/97

Licardo Maizer
 Francisco
 Cesar

Forma para Grupos de Pozos de Excavaciones del Sitio Zacpeten

Fecha: 16-4-97 Operación No: 606

Grupo (esquina noreste): 530, 594 Nivel No: 1

Ubicación: sobre muro norte 'a' a 6m. al O. de esquina NE. str. 606.

Matriz: Ámbar

Concentraciones de Artefactos: —

Notas: Hay una buena línea de roca en el sur de 3x3 m unit. Hay piso pero no hay estucco ^{dep. 70} que puede ver, con la excepción de suroeste de (528, 592) suroeste pozo.

m. do

528, 594 - Bench has a significant patch - (20cm circumference) of stucco

[Faint handwritten notes and numbers]

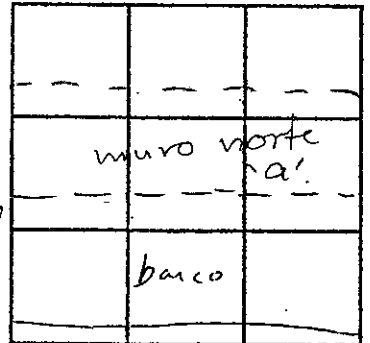
530	530	530
592	593	594
529	529	529
592	593	594
528	528	528
592	593	594

Números de los Pozos

<u>10</u>	<u>50</u>	<u>40</u>
+7	+4	+3
<u>00</u>	<u>00</u>	<u>02</u>
16	14	10
<u>35</u>	<u>17</u>	<u>27</u>
43	40	40

above datum

Niveles Debajo Datum



Croquis

7862	7863	7864
7865	7866	7867
7868	7869	7870

Lote No.

Controlado por: KS Firma: _____ Fecha: 5/2/97

Forma para Grupos de Pozos de Excavaciones del Sitio Zacpeten

Fecha: 17-4-97 Operación No: 606
 Grupo (esquina noreste): 527, 594 Nivel No: 1
 Ubicación: a 1 m. al O. del muro 'E. 'a'
str. 606 'a'

Matriz: terru emonina gris obscura.
(humus)

Concentraciones de Artefactos: _____


Notas: _____

527	527	527
592	593	594
526	526	526
592	593	594
525	525	525
592	593	594

Números de los Pozos

54	53	55
70	64	65
68	67	72
75	78	78
74	73	70
83	79	78

Niveles Debajo Datum



Croquis

7947	7948	7949
7950	7951	7952
7953	7954	7955

Lote No.

Controlado por: _____ Firma: _____ Fecha: 10-5-97

Forma para Grupos de Pozos de Excavaciones del Sitio Zacpeten

Fecha: 17-4-97 Operación No: 606

Grupo (esquina noreste): 527, 588 Nivel No: 1

Ubicación: a 1 m al sur del muro 'a' central.
en área 'a'.

Matriz: humus

Concentraciones de Artefactos:

cut and un-cut stones (may be part of a column
base) 20-30 cm dia.

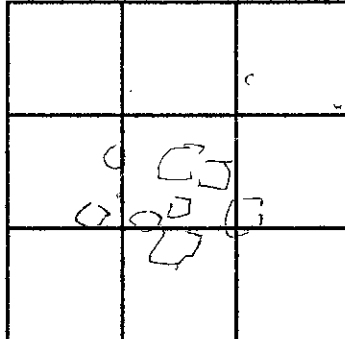
Notas: We originally thought that ~10 stone concentrations
may have been a column base. After exposure of
the humus, it may still be, but there is no
evidence of organization. Other-wise the humus
layers here are rather shallow and unremarkable

527	527	527
586	587	588
526	526	526
586	587	588
525	525	525
586	587	588

Números de los Pozos

78	74	72
85	81	78
86	79	70
90	87	84
89	82	82
96	88	86

Niveles Debajo Datum



Croquis

7893	7894	7895
7896	7897	7898
7899	7900	7901

Lote No.

Controlado por: KRS Firma: _____ Fecha: 5/11/97

Forma para Grupos de Pozos de Excavaciones del Sitio Zacpeten

Fecha: 17-4-97 Operación No: 606

Grupo (esquina noreste): 527, 591 Nivel No: 1

Ubicación: a 6m al E. Parte central de 'a' str. 606 'a'.

Matriz: tierra gris oscura (humus)

Concentraciones de Artefactos: _____

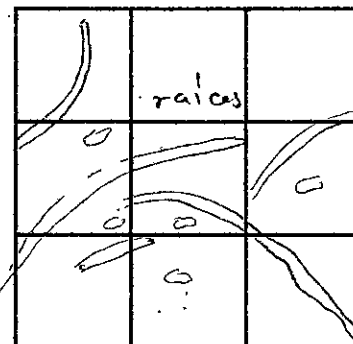
Notas: En el primer nivel el humus solo es posible observar muchas raíces que pasan por el cuadrante y no hay evidencia del piso.

527	527	527
589	590	591
526	526	526
589	590	591
525	525	525
589	590	591

Números de los Pozos

70	68	60
80	81	71
75	75	69
85	82	78
79	76	77
86	84	84

Niveles Debajo Datum



Croquis

7902	7903	7904
7905	7906	7907
7908	7909	7910

Lote No.

Controlado por: [Signature] Firma: _____ Fecha: 9-5-77

Forma para Grupos de Pozos de Excavaciones del Sitio Zacpeten

Fecha: 17-4-97 Operación No: 606

Grupo (esquina noreste): 524, 591 Nivel No: 1

Ubicación: a 6m. al este, Parte central, sobre muro superior sur str 606. 'a'

Matriz: humus

Concentraciones de Artefactos: A concentration of sherds, larger larger in 524, 589 mixed with rock

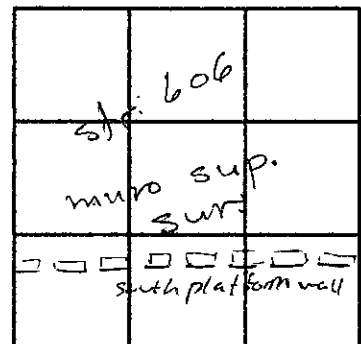
Notas: Not much floor visible here. The low south platform wall is somewhat ^{rock} mended here. There is an area of rough cobbles below this wall. To the north it appears that there has been much erosion that not only the floor but the platform fill has eroded away leaving exposed platform structure cobbles. A few bits of stucco floor are visible in the northern part of this 3x3 m unit. Further testament of the erosion is that two sherds bearing glyphs of probable classic date were found in what's likely structural fill below PoCl construction 606a

524	524	524
589	590	591
523	523	523
589	590	591
522	522	522
589	590	591

Números de los Pozos

82	80	79
86	85	85
86	86	87
92	88	91
92	95	96
111	116	111

Niveles Debajo Datum



Croquis

7920	7921	7922
7923	7924	7925
7926	7927	7928

Lote No.

Controlado por: KRS Firma: _____ Fecha: 5/8/97

Forma para Grupos de Pozos de Excavaciones del Sitio Zacpeten

Fecha: 174-97 Operación No: 606
 Grupo (esquina noreste): 524, 597 Nivel No: 1
 Ubicación: Sobre muro SE. de str. 606'a

Matriz: KRS

Concentraciones de Artefactos: —

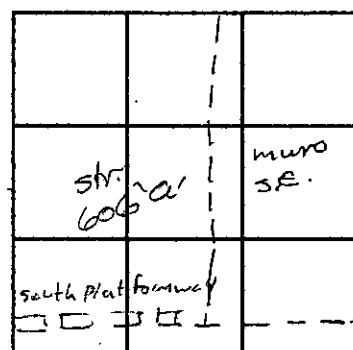
Notas: This area has little exposed stucco. The north west area is relatively flat though and abuts the SE wall - which appears to have a bench with a little visible, broken stucco in 523, 597. There is quite a bit of collapse probably from the E (or SE) wall just East of this 3x3 unit. The southwest area contains the same low ragged platform wall and eroded platform fill I described before (to the west). Quite a bit of collapse in the SE obscures any wall elements here

524	524	524
595	596	597
523	523	523
595	596	597
522	522	522
595	596	597

Números de los Pozos

64	65	31
70	68	32
70	67	39
75	70	42
85	87	72
89	92	84

Niveles Debajo Datum



Croquis

7929	7930	7931
7932	7933	7934
7935	7936	7937

Lote No.

Controlado por: KRS Firma: S/R Fecha: 5/8/87

Forma para Grupos de Pozos de Excavaciones del Sitio Zacpeten

Fecha: 17-4-97 Operación No: 606

Grupo (esquina noreste): 527, 597 Nivel No: 1

Ubicación: sobre muro Este 'a'
str. 606 'a'

Matriz: humus

Concentraciones de Artefactos: —


Notas: unit (526, 596) has quite bit of broken
stucco floor near E525. It is raised by
tree roots ~10cm above the floor further
west. In the SE portion of the 3x3 unit,
is a fairly flat bench, on which any stucco, if
it exists, is broken into smaller white fragments

527	527	527
595	596	597
526	526	526
595	596	597
525	525	525
595	596	597

Números de los Pozos

59	27	6
62	40	22
63	41	28/1
69	43	10
64	51	26
69	53	29

Niveles Debajo Datum



Croquis

7956	7957	7958
7959	7960	7961
7962	7963	7964

Lote No.

Controlado por: _____ Firma: _____ Fecha: 10-5-97

Forma para Grupos de Pozos de Excavaciones del Sitio Zacpeten

Fecha: 17-4-97 Operación No: 606

Grupo (esquina noreste): 524, 594 Nivel No: 1

Ubicación: Sobre muro superior sur 7 a
1 m. del muro SE. 'a'

Matriz: humus

Concentraciones de Artefactos: _____

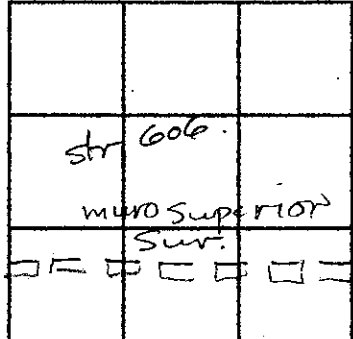
Notas: The northern 3 units of this unit
contain small bits of stucco but other-wise
little is visible. Toward the south erosion
has evidently destroyed the floor and some
structural fill, although the erosion is less severe
than that to the East. In 522, 594 the soil
cover extends to the south platform wall, in others
the wall is 10-15cm above the platform.

524	524	524
592	593	594
523	523	523
592	593	594
522	522	522
592	593	594

Números de los Pozos

77	77	76
84	84	83
84	82	76
91	85	83
98	94	92
113	111	118

Niveles Debajo Datum



Croquis

7938	7939	7940
7941	7942	7943
7944	7945	7946

Lote No.

Controlado por: _____ Firma: _____ Fecha: _____

Forma para Grupos de Pozos de Excavaciones del Sitio Zacpeten

Fecha: 17-4-97 Operación No: 606

Grupo (esquina noreste): 524, 588 Nivel No: 1

Ubicación: Park central sur de str. 606 "a"
sobre muro sur.

Matriz: humus

Concentraciones de Artefactos: —

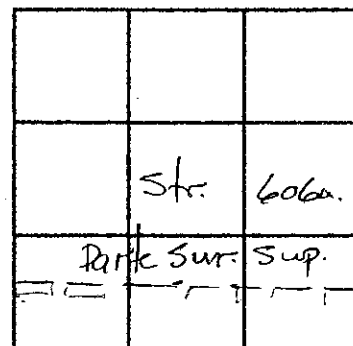
Notas: South platform wall is rather low 20 cm
above platform floor and only one course in width
In this area very little stucco floor is visible, south
of the south platform wall is slightly lower -
no stucco floor is visible just very rough cobbles
(any flooring may have eroded away in this
exposed position).

524	524	524
586	587	588
523	523	523
586	587	588
522	522	522
586	587	588

Números de los Pozos

88	87	85
90	90	89
94	92	88
96	95	92
105	106	101
110	112	111

Niveles Debajo Datum



Croquis

7911	7912	7913
7914	7915	7916
7917	7918	7919

Lote No.

Controlado por: KRS Firma: _____ Fecha: 5/8/97

Forma para Grupos de Pozos de Excavaciones del Sitio Zacpeten

Fecha: 17-4-97 Operación No: 606

Grupo (esquina noreste): 527, 600 Nivel No: 1

Ubicación: sobre muro este exterior 'a' str 606.

Matriz: 60005

Concentraciones de Artefactos:

Notas: Los pozos de équis fueron excavados des años 1970:

1x 525 E 544-600 / course wall

The E wall, E side seems to form a line below the collapse at about E 598.90 but few details of the wall are visible below the collapse.

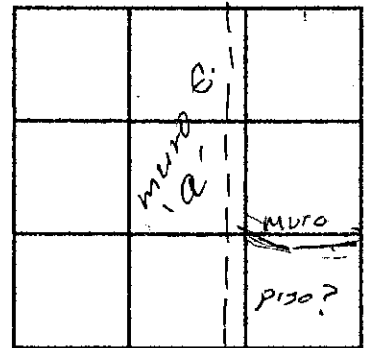
527	527	527
598	599	600
526	526	526
598	599	600
525	525	525
598	599	600

Números de los Pozos

above datum

+3	38	75
19	55	96
16	52	73
32	53	94
25	47	52
67	80	83

Niveles Debajo Datum



Croquis

7965	7966	7967
7968	7969	7970
7971	7972	7973

Lote No.

Controlado por: KS Firma: _____ Fecha: 5/2/87

Forma para Grupos de Pozos de Excavaciones del Sitio Zacpeten

Fecha: 17-4-97 Operación No: 606
 Grupo (esquina noreste): 524, 600 Nivel No: 1
 Ubicación: sobre muro SE 'a' str. 606.

Matriz: humus

Concentraciones de Artefactos: _____

Notas: Los pozos con éguis ya fueron excavados 2 años ago.

This is the East wall and associated collapse.
The east wall appears to be visible in

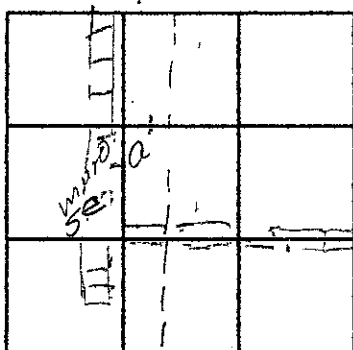
S22 - 524, 599

524	524	524
598	599	600
523	523	523
598	599	600
522	522	522
598	599	600

Números de los Pozos

26	40	75
28	54	95
22	50	80
45	61	102
77	85	97
83	92	120

Niveles Debajo Datum



Croquis

7974	7975	7976
7977	7978	7979
7980	7981	X

Lote No.

Controlado por: KRS Firma: _____ Fecha: 5/8/97

Forma para Grupos de Pozos de Excavaciones del Sitio Zacpeten

Fecha: 19-4-97 Operación No: 606

Grupo (esquina noreste): 539, 579 Nivel No: 2

Ubicación: a 15 m. al Este de esquina N.O.
y sobre muro norte 'b'

Matriz: tierra gris 'obscura con'
pedras grandes (colapso)

Concentraciones de Artefactos: cerca shub

Notas: En este nivel ha quedado
bien definido el muro Norte 'b'
exterior, se puede observar las
pedras bien labradas de tamaño
regular grande y de buena con-
sistencia, el argamasa es i-
gual a el usado por toda
la estructura, en la linea
de los pozos del sur, sobre el
muro es posible observar el
estuco todo fragmentado.

We got a ceramic shub concentration
in 538, 577 level 02. We also
found some small bones and shell.
The ceramic shub concentration included
human effigy and spiked censers

539 577	539 578	539 579
538 577	538 578	538 579
537 577	537 578	537 579

Números de los Pozos

<u>125</u>	<u>123</u>	<u>123</u>
<u>134</u>	<u>138</u>	<u>134</u>
<u>98</u>	<u>100</u>	<u>101</u>
<u>131</u>	<u>126</u>	<u>131</u>
<u>50</u>	<u>44</u>	<u>42</u>
<u>130</u>	<u>118</u>	<u>122</u>

Niveles Debajo Datum

Croquis

7842	7843	7844
7845	7846	7847
7848	7849	7850

Lote No.

Controlado por: SL

Firma: [Signature]

Fecha: 6-5-97

Forma para Grupos de Pozos de Excavaciones del Sitio Zacpeten

Fecha: 19.4-97 Operación No: 606.

Grupo (esquina noreste): 539,582 Nivel No: 2

Ubicación: 918 m. al Este de esquina N.O.

y. Sobre muro norte 'b' de str. 606

Matriz: tierra gris oscura con piedras
y grandes (colapso)

Concentraciones de Artefactos: _____

Notas: se ha definido bien el
muro norte 'b' exterior, se le
pueden observar algunas piedras
bien labradas de tamaño regular
el argamasa es de tierra gris
oscura con cuñas de piedras
pequeñas, no se observa el
esfuerzo por ninguna parte del
cuadrante.

We will not continue any further
because we are running out of time.
These units will have to leave as
a sample of the materials to the
north of the north wall of Str. 606B
We did not find much in this
group but see 539,582 Level 02.

539 580	539 581	539 582
538 580	538 581	538 582
537 580	537 581	537 582

Números de los Pozos

<u>1.26</u> 147	<u>124</u> 136	<u>1.12</u> 139
<u>1.01</u> 135	<u>104</u> 129	<u>96</u> 127
<u>65</u> 117	<u>71</u> 104	<u>88</u> 106

Niveles Debajo Datum

North	Wall	Str. 606B

Croquis

7851	7852	7853
7854	7855	7856
7857	7858	7859

Lote No.

Controlado por: JL

Firma: [Signature]

Fecha: 6-5-97

Forma para Grupos de Pozos de Excavaciones del Sitio Zacpeten

Fecha: 21-4-97 Operación No: 606

Grupo (esquina noreste): 521, 591 Nivel No: 2

Ubicación: sobre muro sur, a 3m a/O.
de segunda se destr. 606.

Matriz: arena gris con piedras grandes.
(colapso)

Concentraciones de Artefactos: _____

Notas: En este segundo nivel, en el cual
hemos levantado el colapso se pueden
observar claramente los muros o
los tres cuerpos del basamento de
la str. 606, las piedras usadas
para estos muros no se miran
muy bien labradas (cortadas).
También se puede observar en el
piso de plaza junto al basamento
el piso estucado, dos árboles que se
encuentran dentro de este colapso
han destruido en parte los muros.
Just south part of str. 606.

521	521	521
589	590	591
520	620	520
589	590	591
519	519	519
589	590	591

Números de los Pozos

<u>129</u>	<u>133</u>	<u>116</u>
132	149	129
<u>195</u>	<u>205</u>	<u>204</u>
247	249	239
<u>253</u>	<u>262</u>	<u>250</u>
285	285	282

Niveles Debajo Datum

segundo cuerpo		
	muro sur	
primer cuerpo		0

Croquis

7225	7226	7227
7228	7229	7230
7231	7232	7233

Lote No.

Controlado por: JL

Firma: [Signature]

Fecha: 21-4-97

Forma para Grupos de Pozos de Excavaciones del Sitio Zacpeten

Fecha: 22-4-97 Operación No: 606

Grupo (esquina noreste): 539, 576 Nivel No: 2

Ubicación: a 12 m al Este de Esquina
NO de str. 606

Matriz: terra gris oscura con piedras
grandes (colapso)

Concentraciones de Artefactos: _____

Notas: En los dos pozos que se excavaron
podemos observar con claridad
el muro exterior 'b' y se le
localiza estuco en su parte supe-
rior.

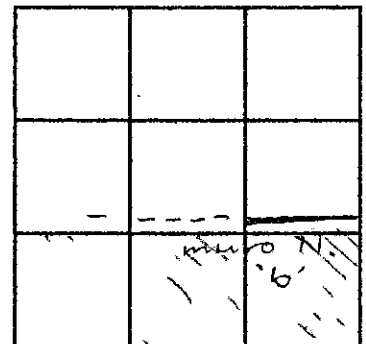
Here we are following the manual.
We are only excavating 538, 576 and 537, 576
because I want to see if a corner shed
concentration exists in this area. We
simply do not have the time to
excavate the other units.

539 574	539 575	539 576
538 574	538 575	538 576
537 574	537 575	537 576

Números de los Pozos

<u>129</u> X	<u>126</u> X	<u>129</u> X
<u>107</u> X	<u>99</u> X	<u>92</u> 130
<u>52</u> X	<u>58</u> X	<u>55</u> 125

Niveles Debajo Datum



Croquis

X	X	X
X	X	7840
X	X	7841

Lote No.

Controlado por: JL. Firma: [Signature] Fecha: 6-5-97

Forma para Grupos de Pozos de Excavaciones del Sitio Zacpeten

Fecha: 22-4-97 Operación No: 606

Grupo (esquina noreste): 539,597 Nivel No: 2

Ubicación: a 6 m. al Oeste de Esquina NE.
Sobre muro norte 'b' str. 606

Matriz: tierra gris con piedras grandes (colapso)

Concentraciones de Artefactos:

Notas: dentro de este cuadrante o único
pozo se puede observar parte de
la piedra que se describió en el
cuadrante (539,600) que sigue al
este, las piedras que conforman
el muro son de buena consistencia.

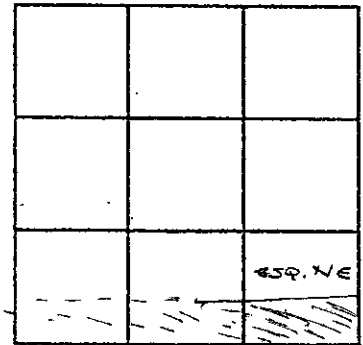
We only excavated 537, 597 level 02
in order to further define the NE
corner of Str. 606. We do not have
time to dig everything!

539 595	539 596	539 597
538 595	538 596	538 597
537 595	537 596	537 597

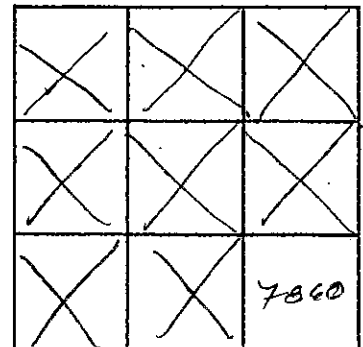
Números de los Pozos

<u>116</u> X	<u>120</u> X	<u>140</u> X
<u>97</u> X	<u>109</u> X	<u>119</u> X
<u>48</u> X	<u>47</u> X	<u>69</u> 103

Niveles Debajo Datum



Croquis



Lote No.

Controlado por: L. Firma: [Signature] Fecha: 6-5-97

Forma para Grupos de Pozos de Excavaciones del Sitio Zacpeten

Fecha: 22-4-97 Operación No: 606

Grupo (esquina noreste): 539, 600 Nivel No: 2

Ubicación: Esquina NE. de Estructura 606

Matriz: tierra gris con piedras grandes (colapso)

Concentraciones de Artefactos:

Notas: En este pozo quedó definida la esquina Noroeste de la str. 606 'b' la esquina la forma un fragmento grande de piedra que por su forma y dimensión podemos deducir que en otra ocupación anterior funcionó como monumento.

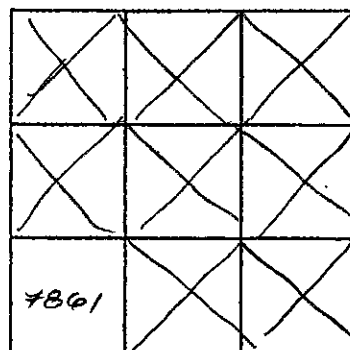
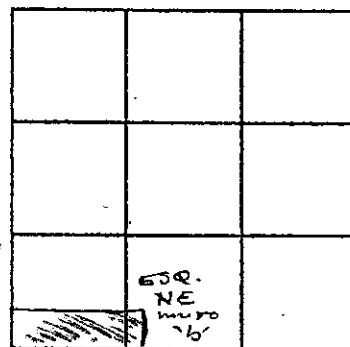
The NE corner of Str. 606 was defined by a deeply pig limestone block. This could be some sort of masonry strategy (placing a really big block at such corner), but it is not really present in most of the buildings at Zacpeten.

539 598	539 599	539 600
538 598	538 599	538 600
537 598	537 599	537 600

Números de los Pozos

<u>192</u> X	<u>231</u> X	<u>293</u> X
<u>130</u> X	<u>183</u> X	<u>246</u> X
<u>107</u> 131	<u>137</u> X	<u>182</u> X

Niveles Debajo Datum



Controlado por: ll

Firma: [Signature]

Fecha: 6-5-97

Forma para Grupos de Pozos de Excavaciones del Sitio Zacpeten

Fecha: 5/2/97 Operación No: 606

Grupo (esquina noreste): S21, S79 Nivel No: 10

Ubicación: al sur del muro sur y
al oeste de la escalera sur

Matriz: tierra maciza gris a gris con pedras
pequeñas

Concentraciones de Artefactos: _____

Notas: after about 30cm of fill we hit
a nice plaster floor (probably a Classic
Period floor). Note that in S21, S79
we found half of a human mandible
(the rest of the jaw found in S21, S76 -
possibly). I photographed it in situ
however it was removed before I
could draw it. There were a lot of
shards in this level. This appeared to
be typical of fill, but they were
large shards.

Note that level 10 sits the
TP 2, for this portion of the
south wall as it lies beneath it.

Note that the human jaw was
probably just embedded in fill, but
the events recorded in Str. 1001
suggest that we cannot limit
excavations to this complex, especially
since the other half of the
jaw appears to have been located
in S21, S76

521	521	521
577	578	579
520	520	520
577	578	579
519	519	519
577	578	579

Números de los Pozos

<u>272</u>	<u>267</u>	<u>267</u>
297	²⁶ 293	293
---	---	---
---	---	---

Niveles Debajo Datum

Croquis

7656	7657	7658

Lote No.

Controlado por: TP

Firma: [Signature]

Fecha: 5/3/97

Forma para Grupos de Pozos de Excavaciones del Sitio Zacpeten

Fecha: 5/2/97 Operación No: 606
 Grupo (esquina noreste): 521, 576 Nivel No: 10
 Ubicación: al sur del muro sur

521	521	521
574	575	576
520	520	520
574	575	576
519	519	519
574	575	576

Números de los Pozos

Matriz: tierra morena gris a gris con pedras pequeñas.

Concentraciones de Artefactos: _____

280	280	273
297	303	295
---	---	---
---	---	---

Niveles Debajo Datum

Notas: In level 02 or actually during the excavat of level 02, one of the workers removed a root and pulled up part of a human mandible in 521, 576. We are excavating level 10 in front of the south wall to see what is going on

Strongly suggest, in a deep, wet excavation some of the mandible or any other bones in 521, 576. I suspect the mandible was part of the fill below the wall or it was a special deposit. After just a few centimeters (10-15) they found a level with a very nice plaster surface.

See the notes for Group 521, 574, Level 10.

Note that 521, 574 was only excavated 17 cm. We found a small wall in this area and we found the base of it (see the plan view) which was above the level of the plaster floor. There appears to have been another fill event excavated as level 10 in the other units. We actually should have excavated all of level 10 to the level that 521, 574 was excavated.

	muro sur	

Croquis

7659	7660	7661

Lote No.

Controlado por: TP Firma: [Signature] Fecha: 5/3/97

Forma para Grupos de Pozos de Excavaciones del Sitio Zacpeten

Fecha: 5/3/97 Operación No: 606
 Grupo (esquina noreste): 533-570 Nivel No: 2
 Ubicación: Encima del muro y banco Oeste de
Str. 606 b

Matriz: frontera en forma con piedras
pequeñas.

Concentraciones de Artefactos: _____

Notas: En este nivel, se puede observar
claramente el muro Oeste 'b' bien
definido con su banqueta en la
parte superior formado por pie-
dras algunas grandes y otras
pequeñas, en la parte superior
de el muro es posible que haya
existido estuco, en su parte
del pasillo de 'c', se puede ob-
servar claramente ya el nivel
del piso estucado.

Note that we did encounter fragments
of the stucco surface of the bench but
they are very fragmentary. Some of
them are burned.

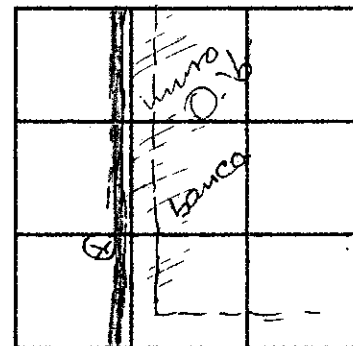
There was a nice patch of calcined
stucco on the west wall of the west
bench of 606b which would have been
on the interior of 606c

533	533	533
568	569	570
532	532	532
568	569	570
531	531	531
568	569	570

Números de los Pozos

<u>42</u>	<u>15</u>	<u>10</u>
<u>50</u>	<u>45</u>	<u>X</u>
<u>45</u>	<u>19</u>	<u>19</u>
<u>50</u>	<u>47</u>	<u>20</u>
<u>46</u>	<u>26</u>	<u>14</u>
<u>47</u>	<u>45</u>	<u>15</u>

Niveles Debajo Datum



Croquis (X) = carbonized stucco

7460	7461	<u>X</u>
7462	7463	7464
7465	7466	7467

Lote No.

Controlado por: JL Firma: [Signature] Fecha: 28-4-97

Forma para Grupos de Pozos de Excavaciones del Sitio Zacpeten

Fecha: 5/3/97 Operación No: 606
 Grupo (esquina noreste): 536/567 Nivel No: 2
 Ubicación: isobón muro NO str. 'b'
2-1

Matriz: terra morena con piedras
pequeñas.

Concentraciones de Artefactos: _____

Notas: En esta área ya se ha definido
bien el muro noroeste interior de
str. 606 'b', en la parte superior
del muro uno se ha podido localizar
el estuco debido que esta área está
bien erosionado; más en el pasillo
'c' al sureste del cuadrante se puede
observar con claridad el piso
estucado que se extiende por todo
el pasillo del 'c' dentro de este
cuadrante se localiza un árbol
grande que ha destruido el muro y
el piso.

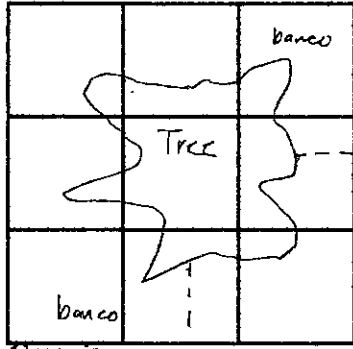
There is a big tree here, but nice
plaster floor is etc east in 606c

536	536	536
565	566	567
535	535	535
565	566	567
534	534	534
565	566	567

Números de los Pozos

76	36	32
77	45	38
58	38	36
59	39	49
51	41	39
53	49	43

Niveles Debajo Datum



Croquis

7515	7516	7517
7518	7519	7520
7521	7522	7523

Lote No.

Controlado por: [Signature] Firma: [Signature] Fecha: 29-4-97

Forma para Grupos de Pozos de Excavaciones del Sitio Zacpeten

Fecha: 5/3/97 Operación No: 606
 Grupo (esquina noreste): 533/567 Nivel No: 2
 Ubicación: Sobre muro 'C' de Str 606 'C'

533	533	533
565	566	567
532	532	532
565	566	567
531	531	531
565	566	567

Números de los Pozos

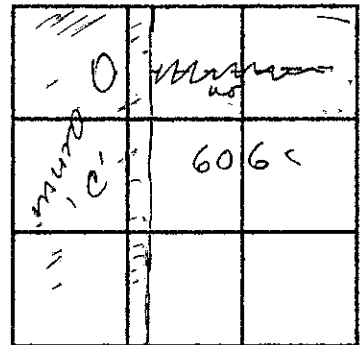
Matriz: terracota/morena, con piedras pequeñas.
 Concentraciones de Artefactos: _____

55	44	39
57	51	48
46	48	39
58	55	51
49	48	45
52	53	53

Niveles Debajo Datum

Notas: En este último nivel ha quedado descubierto en su totalidad el muro Oeste 'C' de una altura aproximada de 2.10m. que corre hacia el sur de la str. También se puede observar el piso de estuco por todo el cuadrante; los árboles han concurrido en la destrucción del piso.

There shall ^{have} been an additional wall in 533, the 565 E units that would have been the western wall of 606c, but it is eroded. It would have been located along the 564E line. Really nice plaster floor in 606c



Croquis

7451	7452	7453
7454	7455	7456
7457	7458	7459

Lote No.

Controlado por: JL Firma: [Signature] Fecha: 28-4-97

Forma para Grupos de Pozos de Excavaciones del Sitio Zacpeten

Fecha: 5-3-97 Operación No: 606

Grupo (esquina noreste): 533, 573 Nivel No: 2

Ubicación: sobre muro Oeste 'b' str. 606

Matriz: terru moxna con piedras
pequenas.

Concentraciones de Artefactos: _____

Notas: en este nivel ha quedado
bien definido el muro Oeste 'b',
al cual se le observan unas
piedras bien labradas de forma
rectangular en el pasillo de
'b' se puede mirar todavía el
piso estucado. de dicho pasillo
en la parte superior del muro
es posible observar un banco
totalmente erosionado.

533	533	533
571	572	573
532	532	532
571	572	573
531	531	531
571	572	573

Números de los Pozos

<u>30</u>	<u>44</u>	<u>53</u>
56	46	54
<u>33</u>	<u>43</u>	<u>48</u>
50	44	49
<u>34</u>	<u>48</u>	<u>46</u>
39	49	X

Niveles Debajo Datum

Croquis

7468	7469	7470
7471	7472	7473
7474	7475	X

Lote No.

Controlado por: JL

Firma: [Signature]

Fecha: 28-4-97

Forma para Grupos de Pozos de Excavaciones del Sitio Zacpeten

Fecha: 5-3-97 Operación No: 606
 Grupo (esquina noreste): 536, 573 Nivel No: 2
 Ubicación: sobre esquina N.O. de "b"
Str. 606


Matriz: Tierra morena gris oscura, con piedras medianas y pequeñas.

Concentraciones de Artefactos: _____

Notas: Los niveles fueron tomados del nivel del Datum

Sobre el muro "b" se encuentra bien definido el piso, sobre los pozos 536, 573; a la esquina N.O. del pozo 536, 571

En el interior del muro "b" y del grupo a un no se encuentra bien definido al muro a como se observa en esquina NO interior del muro

It appears that the stones of the north bench's south wall were robbed. The bench (north) is covered with stones but it is curved = . I think this is the result of the loss of its robbed stones and because the north wall collapsed. However, it is possible that this bench was constructed in this curved fashion (that I think this is unlikely)

The north bench of 606b appears to have been constructed prior to the west bench at the west wall as the bench (north) runs behind the west bench and wall and the south wall of this bench remains intact. If this is true, then, structure 606b & 606c were once one large C-shaped structure at the west bench of Str. 606b

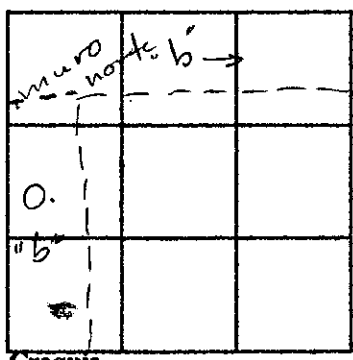
Controlado por: MS Firma: [Signature] Fecha: 4/19/97

536	536	536
571	572	573
535	535	535
571	572	573
534	534	534
571	572	573

Números de los Pozos

<u>22</u> 24	<u>22</u> 25	<u>24</u> 26
<u>32</u> 24	<u>37</u> 39	<u>27</u> 38
<u>30</u> 33	<u>46</u> 52	<u>50</u> 53

Niveles Debajo Datum



Croquis

7171	7172	7173
7174	7175	7176
7177	7178	7179

Lote No.

was later added to make 606c a separate room.
Note however that when it was constructed that
the bench ^{part} of the west bench was part of 606b
therefore it remained a complete open hall (or
whatever it is. Note that the west wall of
str 606b did not cross the north bench therefore
one could cross from one structure to another along
this bench (unless a perishable wall was put
in place).

The problem with my little theory is that the
east wall of the west bench depends lower than the south
wall of the north bench therefore it was either
constructed earlier and some of the stones were placed
in a trench.

Forma para Grupos de Pozos de Excavaciones del Sitio Zacpeten

Fecha: 5/3/97 Operación No: 606

Grupo (esquina noreste): 536, 570 Nivel No: 2

Ubicación: Sobre muro Oeste 'b'

Matriz: Tierra morena oscura, con piedras pequeñas y medianas

Concentraciones de Artefactos: _____

Notas: Se observa bien definido el muro Oeste 'b' en su parte exterior

Sobre el muro Oeste 'b' corre una hilera baja de piedra que podría formar parte de una posible banqueta.

El piso se encuentra bien definido en algunos de los pozos que forma el área 'c' y en el primer pozo del grupo

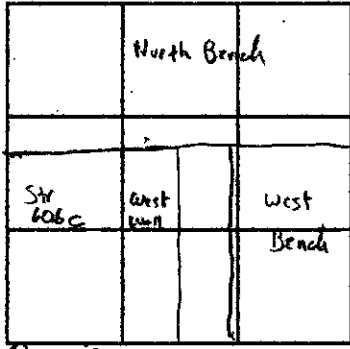
See the notes of 536, 573 level 02. Note that the western 1.5m of the north bench did not have plaster. This is odd because the eastern part had a really nice plaster surface. There was plaster on only a few patches on the west bench of 606b

536	536	536
568	569	570
535	535	535
568	569	570
534	534	534
568	569	570

Números de los Pozos

<u>25</u> 33	<u>17</u> 27	<u>17</u> 25
<u>36</u> 50	<u>14</u> 17	<u>9</u> 21
<u>40</u> 51	<u>22</u> 51	<u>10</u> 12

Niveles Debajo Datum



Croquis

7180	7181	7182
7183	7184	7185
7186	7187	7188

Lote No.

Controlado por: MS. Firma: [Signature] Fecha: 4/19/97

Forma para Grupos de Pozos de Excavaciones del Sitio Zacpeten

Fecha: 5-6-97 Operación No: 606a

Grupo (esquina noreste): 530, 581 Nivel No: 2

Ubicación: Celapso del muro, banco y piso de adobe

Matriz: Med brown loam w/ ls pebbles

Concentraciones de Artefactos: med brown loam w/ small pebbles
~~are~~ above bench. Dark brown loam w/ variable pebbles
in North wall collapse

Notas: found floor of building - a good stucco floor
which meets the bench. The bench is only one ~~floor~~
large course high (~30cm above the floor)

North wall continues East to West, 2nd course and
of similar size as in 313 unit 530, 588. To

Due to a large tree in 606b some soil
and rubble from the collapse (when way
actually in 606b) had to be excavated
to expose the ^{North} wall of 606a in 530, 589 -
The artifacts were included in that units bags

Aceramic scatter is centered on 527, 588
to the west were 4 long bones, possibly human
long bones on the floor just south of bench
wall. The scatter lays directly on the stucco
Floor and is definitely in situ. one large vessel
is certainly present and probably close to complete.
A few sherds are present clearly from other
vessels including an incensario fragment a few small
bones and a few obsidian flakes, 1 chert flake is
also part of the scatter. From its location and
distribution it appears to have been smashed in place.

It will be mapped separately in photoed (called level 11)

It will be bagged by 1x1 unit as level 11 over 7


Controlado por: KRS Firma: _____ Fecha: 5/6/97

530	530	530
589	590	591
529	529	529
589	590	591
528	528	528
589	590	591

Números de los Pozos

<u>10</u>	<u>08</u>	<u>09</u>
<u>23</u>	<u>35</u>	<u>21</u>
<u>27</u>	<u>29</u>	<u>24</u>
<u>28</u>	<u>30</u>	<u>30</u>
<u>65</u>	<u>65</u>	<u>59</u>
<u>76</u>	<u>76</u>	<u>69</u>

Niveles Debajo Datum



7994	7995	7996
7997	7998	7999
13000	13001	13002

Lot No.

All the ... are on two sides of the
sect ... possibly the pot ... as ...
these ... were farthest that the pot was smashed
for ... supports ... that more shards are sta ...
of each other ... the center of the ...

The ... may all be burnt; the 4 possible
... only bones found ... a few bird bones
to the east may be ... of the ...
all ... found ... 50cm of the ...
Possible bones was found ... middle of the
concentration - I will include it ... in the art ...

Level consists of med. grey brown matrix w/
... 15 ... shards ...
on the 12cm thick str ...
... leaving ...
the ... fill below. The floor rolls, possibly
certain areas over ...
cut in. The floor averages about 74-76 cm bd.

Four photos (color) were taken w/ project camera
from different directions. I just noted that
the photos were marked base of level 02 and
level 11 not ment med. I also (LRS) took several
photos of my own.

This is clearly in the ... significance
The deposit predates the ...
the ... since ...
this definit. It is tempting to ...
and bones as part of a termination ...
However, Tim noted that long bones of humans,
often enemies were kept in these ball structures
(e.g. in Landa).

Forma para Grupos de Pozos de Excavaciones del Sitio Zacpeten

Fecha: 5-6-97 Operación No: 606a

Grupo (esquina noreste): 530, 588 Nivel No: 2

Ubicación: Esta al colapso de muro norte 'a'
con un banco al sur y muro del banco
y piso del edificio al sur del banco

Matriz: hard brown loam w/ small l.s. pebbles

between courses of North wall - darker brown w/ small
much medium pebbles

Concentraciones de Artefactos:

ceramic concentration in 528, 588 (below)

Notas: The north wall is made of a 2-course
wall of cut limestone; though the top mat
row of stones are larger and 1-course in width.
2-3 courses of stone (in height) are visible
above the bench floor, though judging by
the amount of collapse, especially to the north,
the original wall must have been much higher
(maybe 1-1.3 m).

• shell star found in 530, 586 north of. North wall may
have actually been an interphase w/ rough stucco floor in 606b

• 528, 586-589: stucco floor with bench is broken in many
places but covers most of the S. w. - some areas
raised by roots.

Stucco floor in its way in 528, 586-588 n30cm
the bench surface

2 course stone wall N in 530, 586-588, widens
in 586-7 to 3 course wide (4.5'cm) with substantial fill

• A bone (of a bird?) found in 528, 588 is directly
above the stucco floor.

• More bones found both near floor south of
bench wall and several pcs. bone found in North
wall.

In 528, 588, SE corner, are several large shreds
probably from the same vessel (a jar?) in the floor, also
a long bone

530	570	570
586	587	588
529	529	529
586	587	588
528	528	528
586	587	588

Números de los Pozos

10	07	04
39	35	30
40	31	31
42	34	34
70	66	63
81	80	80

Niveles Debajo Datum

606b		
stucco floor of bench		stucco floor
Bench surface		stucco floor

Croquis

7985	7986	7987
7988	7989	7990
7991	7992	7993

Lote No.

Controlado por: KRS Firma: _____ Fecha: 5/6/97 - 5/8/97

Bones



Forma para Grupos de Pozos de Excavaciones del Sitio Zacpeten

Fecha: 5-7-97 Operación No: 606a

Grupo (esquina noreste): 530, 594 Nivel No: 2

Ubicación: North wall of 606a, hard bench and floor of hall

Matriz: med. brown w/ small 1.5 pebbles

Concentraciones de Artefactos: —

Notas: we are attempting to work south from the niche Tim uncovered in building 606b to locate the north wall of 606a by excavating the collapse. The outline of the wall appears to be visible in 530, 592 so we are starting there. Able to find North wall relatively easily. Significant patches of stucco floor exist in 606b in 530, 594-595, North of the N wall 606a. It shows a little red paint which we will photo 6/10/97.

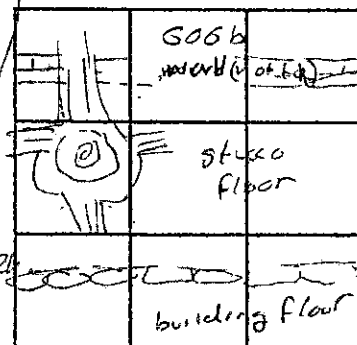
The north wall is very regular and well coursed here. Two courses thick w/ fill between. Substantial difficulties were encountered due to a large tree centered around 529, 592.

530	530	530
592	593	594
529	529	529
592	593	594
528	528	528
592	593	594

Números de los Pozos

<u>+7</u>	<u>+4</u>	<u>+3</u>
32	28	14
<u>16</u>	<u>14</u>	<u>10</u>
25	20	18
<u>43</u>	<u>40</u>	<u>40</u>
45	41	42

Niveles Debajo Datum



Croquis

13047	13048	13049
13050	13051	13052
13053	13054	13055

Lote No.

Controlado por: KRS Firma: _____ Fecha: 5/10/97

Forma para Grupos de Pozos de Excavaciones del Sitio Zacpeten

Fecha: 14-5-97 Operación No: 606 'a'

Grupo (esquina noreste): 527, 594 Nivel No: 2

Ubicación: a 1m. al O. del muro e. str.
606 'a'

Matriz: colapso.

Concentraciones de Artefactos: _____

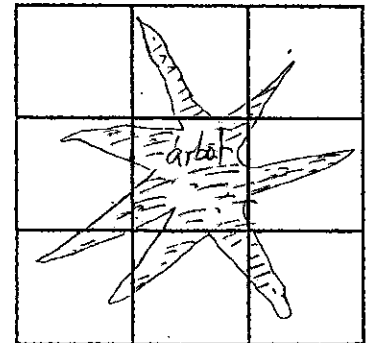
Notas: se ha levantado el colapso.
pu diéndose observar dificultosa-
mente y en algunos pozos del
cuadrante el piso estucado que
supuestamente tenía el pasillo 'a'.
aquí se ubican un árbol al centro
y otro al norte del cuadrante y
por eso que en este cuadrante han
aparecido demasiadas raíces grandes
y pequeñas, las cuales han destruido
en su totalidad el piso estucado.

527	527	527
592	593	594
526	526	526
592	593	594
525	525	525
592	593	594

Números de los Pozos

70	64	65
77	76	81
75	78	78
83	81	79
83	79	78
84	80	81

Niveles Debajo Datum



Croquis

13021	13022	13023
13024	13025	13026
13027	13028	13029

Lote No.

Controlado por: SL Firma: _____ Fecha: 16-5-97

Forma para Grupos de Pozos de Excavaciones del Sitio Zacpeten

Fecha: 14-5-97 Operación No: 606

Grupo (esquina noreste): 521, 600 Nivel No: 2

Ubicación: Av. al S. Esquina SR. str. Leole.

Matriz: 'Colapso'

Concentraciones de Artefactos:

521	521	521	521
596	597	598	599


Números de los Pozos

Notas: Este grupo solo tuvo un nivel el dos ya que el objetivo es seguir el muro para verificar donde remata. Los pozos fueron excavados dos años atrás.

120	120	115	112
129	127	125	120

Niveles Debajo Datum

Los muros del último cuerpo (tercero) y el segundo, han quedado definidos, el piso es ubicado sobre los cuerpos es difícil encontrarlos debido al mal estado de erosión de los cuerpos.



Croquis

1310	1311	1312	1313

Lote No.

Controlado por: JK

Firma: _____

Fecha: 20-5-97

Forma para Grupos de Pozos de Excavaciones del Sitio Zacpeten

Fecha: 14-5-97 Operación No: 606 A'

Grupo (esquina noreste): 527, 591 Nivel No: 2

Ubicación: a 6m. al E. parte central str. 606 A'

Matriz: colapso.

Concentraciones de Artefactos: _____


Notas: En este cuadrante se ha localizado el piso estucado. totalmente fragmentado debido al surgimiento de algunas raíces que se localizaron dentro del cuadrante. Parte del pozo (527, 589) se descubrió una concentración de flechas cerámicas y bases totalmente destruidos.

527	527	527
589	590	591
526	526	526
589	590	591
525	525	525
589	590	591

Números de los Pozos

80	81	71
84	84	82
85	82	78
86	86	80
86	84	84
88	86	86

Niveles Debajo Datum



Croquis

13012	13013	13014
13015	13016	13017
13018	13019	13020

Lote No.

Controlado por: 12

Firma: _____

Fecha: 16-5-97

Forma para Grupos de Pozos de Excavaciones del Sitio Zacpeten

Fecha: 14-5-97 Operación No: 606 A1.

Grupo (esquina noreste): 527, 588 Nivel No: 2.

Ubicación: a 1m al sur del muro N. W. interior.
central.

Matriz: Colapso.

Concentraciones de Artefactos: _____


Notas: Dentro de este cuadrante se puede
observar una posible base de
columna y se le observa el estuco
en la parte superior, también se
observa el piso estucado por todo
el cuadrante aunque la mayoría
del estuco se encuentra fragmentado.

527	527	527
586	587	588
526	526	526
586	587	588
525	525	525
586	587	588

Números de los Pozos

85	81	78
84	84	80
90	87	84
92	89	84
96	88	86
97	90	88

Niveles Debajo Datum



Croquis

13003	13004	13005
13006	13007	13008
13009	13010	13011

Lote No.

Controlado por: JL.

Firma: _____

Fecha: 15-5-97

Forma para Grupos de Pozos de Excavaciones del Sitio Zacpeten

Fecha: 15-5-97 Operación No: 606 1a.

Grupo (esquina noreste): 527, 597 Nivel No: 2

Ubicación: sobre muro este 1a.

Matriz: colapso

Concentraciones de Artefactos: _____


Notas: al levantar el colapso ha queda-
do al descubierta el muro este 1a
y su esquina NE. interior se puede
observar claramente la existencia
del piso estucado. por el patio.
y sobre el muro e. también es posi-
ble apreciar el estuco y en algunas
partes se encuentra quemado el
piso. las piedras que conforman
el muro interior son grandes y
algunas bien labradas. no se le
observa la banqueta superior

527	527	527
595	596	597
526	526	526
595	596	597
525	525	525
595	596	597

Números de los Pozos

62	40	22
74	72	26
69	43	10
74	70	30
69	53	29
77	74	34

Niveles Debajo Datum



Croquis

13054	13057	13058
13059	13060	13061
13062	13063	13064

Lote No.

Controlado por: SL

Firma: _____

Fecha: 16-5-97

Forma para Grupos de Pozos de Excavaciones del Sitio Zacpeten

Fecha: 5/15/97 Operación No: 606B
 Grupo (esquina noreste): 533, 594 Nivel No: 12
 Ubicación: En el mazo del area 4

Matriz: light grey soil with medium sized
limestones

Concentraciones de Artefactos: shards - in situ?

Notas: We are excavating in the mazo
trilobed oval mazo of area 4. The
level (12) contains quite a few medium
sized limestones in the matrix of light
grey soil. It contains quite a
few shards and some bones (more
were articulated, but there were
large and well worn).

Note that this level appears
to correspond with L18 of Test Unit
531, 597.

We stopped the excavation of this
material when we hit a really
nice plaster surface (floor). Note
that some of the parameters of L12 (if
not all) may have been in situ -
see the plan view.

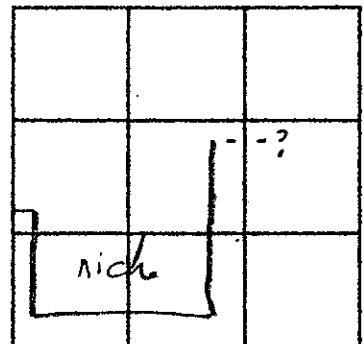
Note that there is an elevation
difference of 40± cm between the floor
below L12 and that below L18. But further
note that there is a 10 cm difference
between 531, 592 & 531, 593. I still
think it's the same floor despite
the differences in elevations.

533	533	592
592	593	594
532	532	532
592	593	594
531	531	531
592	593	594

Números de los Pozos

95	100	67
X	X	X
87	93	72
X	X	X
78	86	26
106	96	X

Niveles Debajo Datum



Croquis

13130	13131	

Lote No.

Controlado por: JP Firma: [Signature] Fecha: 5/29/97

Forma para Grupos de Pozos de Excavaciones del Sitio Zacpeten

Fecha: 16-5-97 Operación No: 606 al.
 Grupo (esquina noreste): 524, 588 Nivel No: 2
 Ubicación: sobre muro sur Central otr.
606 al.

Matriz: colapso.

Concentraciones de Artefactos: _____

Notas: se ha levantado el colapso
en los pozos del sur de el cua-
drante y ha quedado definido
el muro sur superior que puede
ser el tercer cuerpo de otr. a
este muro se le observaron piedras
bien labradas al pie del muro
es difícil encontrar el piso
estucado que se encuentra en
todo el cuadrante totalmente
destruido.

		524
		588
522	522	522
586	587	588

Números de los Pozos

_____	_____	_____
_____	_____	_____
110	112	111
121	122	122

Niveles Debajo Datum

	muro sur sup	
524	588	522

Croquis

13074	13075	13076

Lote No.

Controlado por: L. Firma: _____ Fecha: 16-5-97

Forma para Grupos de Pozos de Excavaciones del Sitio Zacpeten

Fecha: 16-5-97 Operación No: 606 'a'

Grupo (esquina noreste): 524, 591 Nivel No: 2

Ubicación: sobre muro sur superior
parte central.

Matriz: Colapso

Concentraciones de Artefactos: _____


Notas: se ha levantado el colapso
en los pozos del sur del cuadrante.
en donde ha quedado definido
el muro sur superior de str.
posiblemente este muro conforme
el cuerpo #3 de la estructura 606.
el estuco es difícil observarlo
ya que el muro está muy ero-
sionado, en la parte norte del
cuadrante existen algunas mi-
lésimas de fragmentos de estuco.
las piedras de este muro están
bien labradas.

		524 591
522	522	522
589	590	591

Números de los Pozos

—	—	—
—	—	—
111	116	111
119	121	121

Niveles Debajo Datum



Croquis

13077	13078	13079

Lote No.

Controlado por: JL.

Firma: _____

Fecha: 16-5-97

Forma para Grupos de Pozos de Excavaciones del Sitio Zacpeten

Fecha: 16-5-97 Operación No: 606 'a'

Grupo (esquina noreste): 524, 597 Nivel No: 2

Ubicación: Sobre muro SE. str. 606 'a'

Matriz: Colapso.

Concentraciones de Artefactos: _____


Notas: el muro que observamos en el croquis es el muro SE. 'a', el cual no tiene banqueta superior; existe la posibilidad de que todo muro estaba estucado ya que existen algunos fragmentos del estuco, el muro se encuentra totalmente erosionado por lo que es imposible deducir la existencia del estuco. en toda parte del muro existen piedras grandes que forman el muro algunas bien labradas. Las evidencias del piso estucado se encuentran al pie del muro sur.

524	524	524
575	596	597
523	523	523
575	596	597
522	522	522
575	596	597

Números de los Pozos

<u>70</u>	<u>68</u>	<u>32</u>
<u>80</u>	<u>76</u>	<u>34</u>
<u>45</u>	<u>70</u>	<u>42</u>
<u>80</u>	<u>78</u>	<u>45</u>
<u>89</u>	<u>92</u>	<u>84</u>
<u>117</u>	<u>121</u>	<u>93</u>

Niveles Debajo Datum



Croquis

13065	13066	13067
13068	13069	13070
13071	13072	13073

Lote No.

Controlado por: JK Firma: _____ Fecha: 16-5-97

Forma para Grupos de Pozos de Excavaciones del Sitio Zacpeten

Fecha: 20-5-97 Operación No: 606

Grupo (esquina noreste): 530, 600 Nivel No: 2

Ubicación: sobre lado N.E. del muro 'a'

Matriz: colapso

Concentraciones de Artefactos: _____

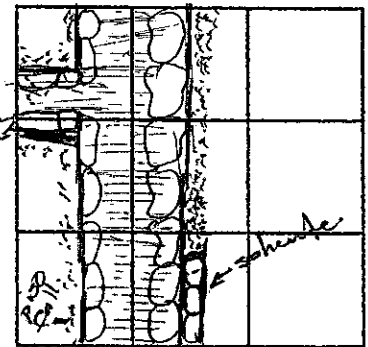
Notas: para este nivel el muro este 'a'
ha quedado al descubierto, confirmado
por piedras grandes y pequeñas al-
gunas bien labradas el argamasa
es común en toda la str. Este muro
presenta tres rasgos importantísimos,
uno de los cuales es una hilera de
piedras, al pie del muro, simulando
una cornisa, la cual si la seguimos
hacia el norte desaparece y se confun-
de con las piedras del relleno.
Esta hilera de piedra más damos cuenta
que pertenece al último cuerpo de la str.
(cuerpo superior) posteriormente está el
muro e. 'a' de la str. (que forma el banco)
y sobre éste se encuentra el muro que
edificaba la pared de la str.
el piso se puede localizar al O del
cuadrante.

530	530	530
578	599	600
529	529	529
578	599	600
528	528	528
578	599	600

Números de los Pozos

<u>01</u>	<u>49</u>	<u>101</u>
<u>27</u>	<u>68</u>	<u>X</u>
<u>5</u>	<u>51</u>	<u>105</u>
<u>14</u>	<u>68</u>	<u>109</u>
<u>5</u>	<u>60</u>	<u>95</u>
<u>13</u>	<u>77</u>	<u>99</u>

Niveles Debajo Datum



Croquis

13089	13090	<u>X</u>
13091	13092	13093
13094	13095	13096

Lote No.

Controlado por: JK

Firma: _____

Fecha: 20-5-97

Forma para Grupos de Pozos de Excavaciones del Sitio Zacpeten

Fecha: 20-5-97 Operación No: 606

Grupo (esquina noreste): 530, 597 Nivel No: 2

Ubicación: sobre esquina N.E. del muro
de

Matriz: Colapso

Concentraciones de Artefactos: _____

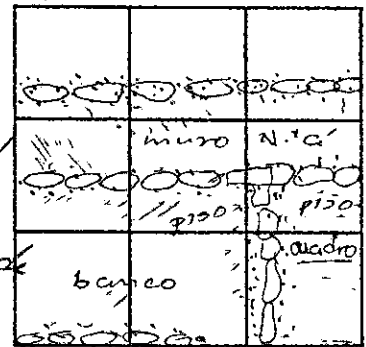
Notas: al levantarse el colapso se
descubrió el muro Norte y el
banco que presenta este cuadrante
en la parte N.E. del cuadrante,
es posible observar una división
mediante un muro, el piso ubicado
de este rectángulo se encuentra arriba
del nivel de los otros pisos, en una
de las partes del rectángulo es posible
observar una especie de bajadita del
piso para el otro piso, el cual o el
piso que está al frente de la bajadita
se encuentra quemado, esto nos puede
dar la pauta de que el rectángulo
haya sido un laboratorio, el piso se
presenta por toda el cuadrante
aunque totalmente fragmentado.

530	530	530
575	576	597
529	529	529
595	596	597
528	528	528
575	596	597

Números de los Pozos

11	12	15
17	18	16
5	3	2
17	19	15
30	25	7
36	29	16

Niveles Debajo Datum



13080	13081	13082
13083	13084	13085
13086	13087	13088

Lote No.

Controlado por: JL Firma: _____ Fecha: 20-5-97

Forma para Grupos de Pozos de Excavaciones del Sitio Zacpeten

Fecha: 20-5-97 Operación No: 606.

Grupo (esquina noreste): 524, 574 Nivel No: 2

Ubicación: sobre muro superior sur a 1m.
al O. del muro de 'a'.

Matriz: colapso.

Concentraciones de Artefactos: _____

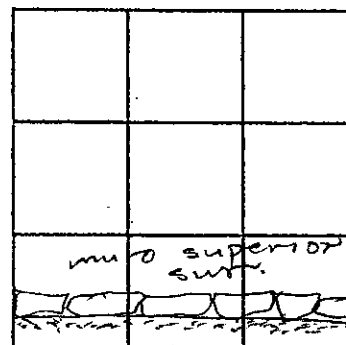
Notas: El muro sur superior ha quedado
definido y presenta dentro del mismo
pedras grandes de buena consistencia
labradas y otras más o menos.
el estuco es imposible encontrarlo
debido a la erosión que presenta el
relleno aunque sí hay indicios que
estuvo estucado.

524	524	524
592	593	594
523	523	523
592	593	594
522	522	522
592	593	594

Números de los Pozos

<u>84</u>	<u>84</u>	<u>83</u>
86	86	85
91	<u>85</u>	<u>83</u>
	88	85
<u>113</u>	<u>111</u>	<u>118</u>
122	121	120

Niveles Debajo Datum



Croquis

13114	13115	13116
X	13117	13118
13119	13120	13121

Lote No.

Controlado por: JK.

Firma: _____

Fecha: 20-5-97

Forma para Grupos de Pozos de Excavaciones del Sitio Zacpeten

Fecha: 20-5-97 Operación No: 606

Grupo (esquina noreste): 524, 600 Nivel No: 2

Ubicación: sobre muro se. la.

Matriz: oolapso.

Concentraciones de Artefactos:

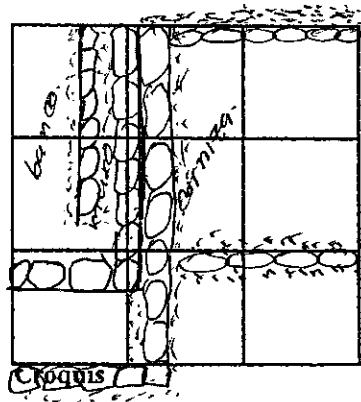
Notas: en este cuadrante continúa la cornisa
sólo que ahora se confunde con el relleno
del cuerpo superior del basamento
si es posible observar la cornisa sólo
que ahora está al mismo nivel del
relleno del cuerpo superior del basa-
mento, más abajo o al sur del cua-
drante vemos la hilera de piedra
que forma el segundo cuerpo
del basamento, y el cual remata
con el muro superior cubriendo
en su totalidad la cornisa. al
NE del cuadrante existe una
remodelación que ha sufrido la
str. y la cual va hacia el E.
al igual la remodelación del sur
también va al E.
Hay estuco pero totalmente frag-
mentado.

524	524	524
598	599	600
523	523	523
598	599	600
522	522	522
598	599	600

Números de los Pozos

28	54	95
34	77	X
45	61	102
47	85	X
83	92	120
85	94	X

Niveles Debajo Datum



13104	13105	X
13106	13107	X
13108	13109	X

Lote No.

Controlado por: Sk. Firma: _____ Fecha: 20-5-97

Forma para Grupos de Pozos de Excavaciones del Sitio Zacpeten

Fecha: 20-5-97 Operación No: 606.

Grupo (esquina noreste): 527, 600. Nivel No: 2

Ubicación: sobre muro este exterior 'd'.

Matriz: Colapso.

Concentraciones de Artefactos: _____

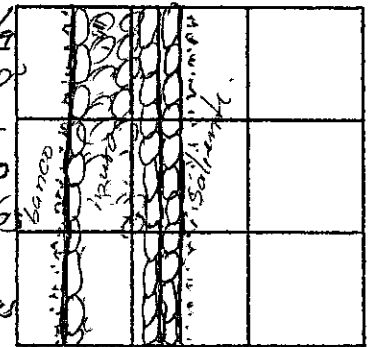
Notas: En este nivel y para este cuadrante es posible confirmar el apareamiento de este costado de la estructura, el cual es formado por el cuerpo superior o basamento superior de str. al emer- truir el último cuerpo (superior) dejando una cornisa de aproximada- mente 30cm. al pie del muro; seguidamente construyeron el banco y posterior- se erigió una pared de la cual so- lo indicios se encuentran, el muro que midió unos 50cm. aproximado de grosor. En este cuadrante se lo calizó piso estucado, y en algunas partes quemado.

527	527	527
598	599	600
526	526	526
598	599	600
525	525	525
598	599	600

Números de los Pozos

<u>19</u>	<u>55</u>	<u>96</u>
29	48	X
<u>32</u>	<u>53</u>	<u>94</u>
<u>36</u>	<u>79</u>	<u>98</u>
<u>67</u>	<u>80</u>	<u>83</u>
<u>70</u>	<u>82</u>	X

Niveles Debajo Datum



Croquis

13097	13098	X
13099	13100	13101
13102	13103	X

Lote No.

Controlado por: Lh.

Firma: _____

Fecha: 20-5-97

Forma para Grupos de Pozos de Excavaciones del Sitio Zacpeten

Fecha: 5/20/97 Operación No: 606a
 Grupo (esquina noreste): between groups Nivel No: 11
 Ubicación: South of the northern bench

528	528	
588	589	
527	527	
588	589	

Números de los Pozos

Matriz: ceramic concentration below the collapse on top of the floor of the structure
 Concentraciones de Artefactos: ceramic concentration and burned long bones

70	70	
75	71	
78	72	
79	82	

Niveles Debajo Datum

Notas: This was a ceramic concentration that Kevin found in Str. 606a. He did not write up the notes so here they are! This was a concentration of ceramic shards associated with some burned long bones. Nothing else of interest was encountered. A map was drawn of the concentration. This concentration was obviously associated with the burning of incense adjacent to this bench (probably that they had not been moved). The burned bone is another matter. Of course, I also noted that long bones were often encountered in many houses, but nothing was said of burning.

	South	North
	end of Bench	

Croquis

13123	13125	
13122	13124	

Lote No.

Controlado por: _____ Firma: [Signature] Fecha: 5/20/97

Forma para Grupos de Pozos de Excavaciones del Sitio Zacpeten

Fecha: 19/2/97 Operación No: 606

Grupo (esquina noreste): 524, 561 Nivel No: I

Ubicación: esquina SW-oeste del basamento de la Str. 606

Matriz: Tierra morina gris oscura. (humus)

Concentraciones de Artefactos: _____

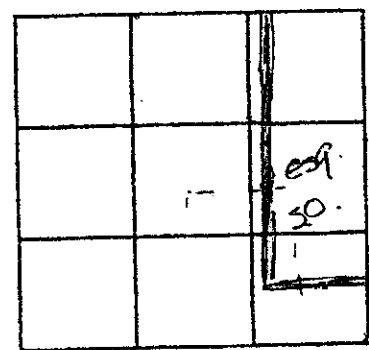
Notas: En este nivel el humus, se localizó la esquina suroeste del basamento con una altura de 29 centímetros del piso. También se observa una hilera de piedra de por lo menos 1.50 metros de ancho que corre hacia el oeste, una se descarta la posibilidad de una remodelación que sufriera la estructura.

524	524	524
540	560	561
23	523	523
559	560	561
522	522	22
559	560	561

Números de los Pozos

3.39	3.05	2.76
3.59	3.17	2.84
3.25	3.10	2.88
3.40	3.22	3.05
3.24	3.11	3.04
3.35	3.26	3.15

Niveles Debajo Datum



Croquis

6243	6244	6245
6246	6247	6248
6249	6250	6251

Lote No.

Controlado por: _____ Firma: _____ Fecha: _____

Forma para Grupos de Pozos de Excavaciones del Sitio Zacpeten

Fecha: 19/2/97 Operación No: 606

Grupo (esquina noreste): 521, 561 Nivel No: 7

Ubicación: Al lado sur del Str. 606
a 1m fuera de la esquina suroeste
de la Str. 606

Matriz: Munro

Concentraciones de Artefactos: _____

Notas: In this group (and the one to its north),
we encountered a low wall. This wall
lies to the SW of the SW corner of
Str. 606 (the base of the platform). I
suspect that it is an independent structure
though I have no idea what sort of
structure it may be.

4/22/97

I finally got a hold of Don's map. This
is structure 614 and it appears to have been
an altar.

521	521	521
559	560	561
520	520	520
559	560	561
519	519	519
559	560	561

Números de los Pozos

3.25	3.10	3.10
330	334	321
3.31	3.12	3.15
394	320	322
3.36	3.23	3.23
340	327	...

Niveles Debajo Datum

Str. 614		3-1
"		"
"	†	,

Croquis

6223	6222	6221
6226	6225	6224
6229	6228	6227

Lote No.

Controlado por: _____ Firma: _____ Fecha: _____

Forma para Grupos de Pozos de Excavaciones del Sitio Zacpeten

Fecha: 25-2-97 Operación No: 606

Grupo (esquina noreste): 521, 541 Nivel No: 2

Ubicación: Lado sur de str. 606. a 1m.
fuera de la esquina SO.

Matriz: Tierra amarilla gris (nivel de
piso)

Concentraciones de Artefactos: _____

Notas: En este segundo nivel, se puede
observar el mismo color de tierra
que en el primero, para este nivel
el muro de la str. que cruza NS.
ha quedado bien definida con una
altura de 0.30m. las piedras son
más o menos labradas (cortadas)
orientadas en hilera.

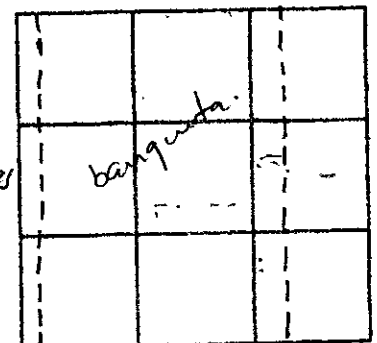
El muro del brazo E de str.
614. ha quedado definido se le
pueden observar sólo piedras pequeñas
usadas para embaner.

521	521	521
559	540	541
520	520	520
559	560	561
519	519	519
559	560	561

Números de los Pozos

<u>3.30</u>	<u>3.34</u>	<u>3.21</u>
3.47	X	3.33
<u>3.44</u>	<u>3.20</u>	<u>3.22</u>
3.48	X	3.33
<u>3.40</u>	<u>3.27</u>	<u>3.25</u>
3.30	X	3.34

Niveles Debajo Datum



Croquis

7982	X	6851
7983	X	6852
7984	X	6853

Lote No.

Controlado por: JL

Firma: _____

Fecha: 14-5-97

Forma para Grupos de Pozos de Excavaciones del Sitio Zacpeten

Fecha: 25-2-97 Operación No: 606

Grupo (esquina noreste): 524, 561 Nivel No: 2

Ubicación: Esquina suroeste del basamento
str. 606

Matriz: Tierra amarilla gris con piedras
pequeñas (relleno de plaza)

Concentraciones de Artefactos: _____

Notas: En este nivel (relleno), se observa
el muro NE. de una estructura que
corre hacia el sur y Oeste de str. 606.
con una altura de .20 cm

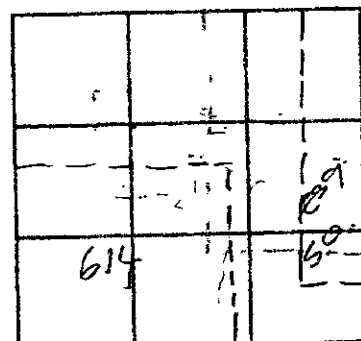
Note that some of the units on top of
str. 614 did not need to be excavated
further because level 01 hit the top of
the wall.

524	524	524
559	560	561
523	523	523
559	560	561
522	522	522
559	560	561

Números de los Pozos

<u>3.59</u>	<u>3.17</u>	<u>2.84</u>
X	3.29	3.30
<u>3.40</u>	<u>3.22</u>	<u>3.05</u>
3.48	3.30	3.29
<u>3.35</u>	<u>3.26</u>	<u>3.15</u>
X	X	3.30

Niveles Debajo Datum



Croquis

X	6854	6855
6856	6857	6858
X	X	6859

Lote No.

Controlado por: TP

Firma: [Signature]

Fecha: 4/25/97