

Forma para Grupos de Pozos de Excavaciones del Sitio Zacpeten

Fecha: 10-3-97 Operación No: 615

Grupo (esquina noreste): 479-546 Nivel No: 01

Ubicación: Sobre muro, basamento de sosten
en el lado oeste extremo SW

Matriz: _____

Concentraciones de Artefactos: _____

Notas: En este cuadrante tiene las
mismas características que el ante-
rior (476-546). situado en la parte trasera
del edificio, no se distingue ningun resto,
solo piedras de colapso las cuales
como el cuadrante ant 476-546 produce
una caída inclinada

479	479	479
544	545	546
478	478	478
544	545	546
477	477	477
544	545	546

Números de los Pozos

229	196	160
239	199	164
230	200	149
240	205	157
229	195	159
240	197	170

Niveles Debajo Datum

		↓

Croquis

8009	5847	5850
8010	5848	5851
8011	5849	5852

Lote No.

Controlado por: _____ Firma: _____ Fecha: 10-3-97

Forma para Grupos de Pozos de Excavaciones del Sitio Zacpeten

Fecha: 6-5-97 Operación No: 615

Grupo (esquina noreste): 482-549 Nivel No: 03

Ubicación: Salon estructural

Matriz: Terza con arena gris obscura

Concentraciones de Artefactos: 3 frag. pedernal, 1 hueso de animal
Cerámica Escasa

Notas: solamente se ha localizado el
relleno de la plataforma el cual
muestra el mismo pedregal revuelto
con la tierra obscura. Se ha llegado
hasta una profundidad que permitiera
localizar algún enterrado o escondite,
sin embargo no existieron tales
evidencias.

		482-549
		481 549

Números de los Pozos

—	—	—
—	—	124 127
—	—	—

Niveles Debajo Datum

Croquis

		9111

Lote No.

Controlado por: _____ Firma: _____ Fecha: _____

Forma para Grupos de Pozos de Excavaciones del Sitio Zacpeten

Fecha: 8-5-97 Operación No: 615

Grupo (esquina noreste): 488-552 Nivel No: 3A

Ubicación: interior estructura en el salón, frente
a Corra este/Desta rasgo 615A

Matriz: tierra marrón gris oscura y piedras (grava)
Tipo Piedrín

Concentraciones de Artifacts: 488-552 frag. cerámico - 6 frag. pedernal, 2 frag. obsidiana

1 Tute/ 488-552 = 11 pedernales, 4 frag. pedernal

2 frag. cerám. 487-550 = 1 frag. cerám. piso pintado, 4 frag.

Notas: pedernal 1 frag. hueso 487-552 = 1 frag. hueso 1 frag.

de piso 487-550 = frag. piso, frag. carbón frag.

pedernales frag. hueso

Se han notado que todo alrededor del rasgo A es pura material Revuelto con piedrín y terrales posible que el piso sea una parte del piso (segundo) que se ha encontrado en otras zonas de 615. No hay escondites o algo parecido fuera del rasgo

488 550		488 552
487 550		487 552

Números de los Pozos

130 138	---	126 133
131 141	---	134 138
---	---	---

Niveles Debajo Datum

Croquis

9095		9097
9096		9098

Lote No.

Controlado por: _____ Firma: _____ Fecha: _____

Forma para Grupos de Pozos de Excavaciones del Sitio Zacpeten

Fecha: 7-5-97 Operación No: 615

Grupo (esquina noreste): 476-552 Nivel No: 03

Ubicación: frente a cara norte muro interior del
brazo sur interior de la Estro

Matriz: Tierra morena grs obs cur y piedras peque-
ñas tipo Piedrín (Grava)

Concentraciones de Artefactos: 476-552 = 4 frog. pedernal.

475-552 = frog. carbón 2 frog. pedernal - 1 frog. hueso
1 frog. obsidiana.

Notas: En esta operación se trabajó en los pozos

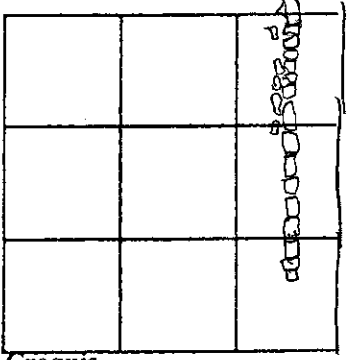
476, 552, 475-552 y parte del pozo 474-552
notándose el alineamiento doble de piedras pequeñas
en su mayoría y pocas piedras medianas. notando
se claramente de dichos alineamientos se encuentra
de bajo del piso No 1 y arriba se nota que el
marque de este alineamiento se encuentra del
del piso No 2. (Posiblemente una subestructura?)

X	X	476 552
X	X	475 552
X	X	

Números de los Pozos

—	—	116 128
—	—	122 129
—	—	—

Niveles Debajo Datum
Esq. NE



Croquis

		9099
		9100

Lote No.

Controlado por: _____ Firma: _____ Fecha: _____

Forma para Grupos de Pozos de Excavaciones del Sitio Zacpeten

Fecha: 10-5-97 Operación No: 615

Grupo (esquina noreste): 479-552 Nivel No: 3A

Ubicación: lado sur interior Salón

Matriz: tierra café grisacea y piedras pequeñas
+ tipo pedrim (Grava)

Concentraciones de Artefactos: (477-551 = frag. cerámica)
477-551 = 4 frag. pedrim y frag carbón

Notas: se ha excavado el mismo relleno
de pedrim que se muestra en todo
el interior del Salón con la misma
matriz. No hay evidencias claras
de piso.

		479-552
	477 551	477-551

Números de los Pozos

—	—	—
—	—	—
—	129 134	129

Niveles Debajo Datum

Croquis

	9105	

Lote No.

Fecha:

Forma para Grupos de Pozos de Excavaciones del Sitio Zacpeten

Fecha: 8-5-97 Operación No: 615
 Grupo (esquina noreste): 491-549 Nivel No: 3A
 Ubicación: Salón 'estructura'

Matriz: Relleno de piso y Relleno de Nivelación

Concentraciones de Artefactos: ⁴⁹⁰⁻⁵⁴⁸ frag. hueso, frag. piedra tallada
2 frag. pedernal. Cerámica Regular Cantidad
490-549 = frag. de pedernal, hueso

Notas: Está siendo notado el mismo
relleno que en toda la parte interior
de la estructura. Es interesante
observar que tanto en los
sondeos cerca de los muros
del interior del Salón como en los
efectuados más lejos no hay
evidencias o depósitos especiales,
conformando nada más el relleno
de nivelamiento interior del
Salón.

	490 548	490 549
	489 528	

Números de los Pozos

---	---	---
---	125 161	127 131
---	127 133	---

Niveles Debajo Datum

Croquis

	9116	9118
	9117	

Lote No.

Controlado por: _____ Firma: _____ Fecha: _____

Forma para Grupos de Pozos de Excavaciones del Sitio Zacpeten

Fecha: 6-5-97 Operación No: 615

Grupo (esquina noreste): 491-552 Nivel No: 03

Ubicación: Muro Sur (interior) Banzo Norte

		491-552
490 550	490 551	490 552

Números de los Pozos

Matriz: tierra grisácea (café claro) y piedras pequeñas tipo pedregal

Concentraciones de Artefactos: 490-552 = 1 frag. Pedregal
490-551 = 1 frag. Pedregal, Cerámica Regular cantidad fragmentos.

Notas: En el pozo 490-552^{y 490-551} se parece un fragmento de piso pegado al muro, en el lado norte de las operaciones estando este 5 cms. abajo del último piso construido en el interior del salón.

121 128	122 126	121 125

Niveles Debajo Datum

En el Nivel 3 se destruyó el piso No. 1 y se detectó sobre la cimbra del muro interior el piso No. 2. Este estaba colocado sobre una mezcla muy fina de grava y tierra la cual fue depositada inmediatamente sobre el nivel de Relleno grueso la operación 490-551, se bajó un poco más en este relleno grueso para corroborar su composición y en cambio algún artefacto sin embargo solo se detecta frag. de pedregal; huesos de animal entre el Relleno. Se observan huellas lineales en piedras colocadas en el nivel del segundo piso las cuales predican haber sido hechas al momento de hacer (piso) en esta operación también se observó y destruyó un alineamiento de piedras colocadas debajo del nivel del piso No. 2 Ubicadas siempre de norte a sur. Muy similares a las observadas en la parte central y sur interior del salón.

Croquis

9076	9071	9070

Lote No.

Controlado por: _____ Firma: _____ Fecha: _____

Forma para Grupos de Pozos de Excavaciones del Sitio Zacpeten

Fecha: 9-5-97 Operación No: 615
 Grupo (esquina noreste): 491-552 Nivel No: 3A
 Ubicación: Muro Sur, Brazo Norte

Matriz: Repleno de piso, Repleno de nivelación

Concentraciones de Artefactos: 3 frag. lítica / frag. concha,
491-552 = 1 frag. Pedernal, 491-551 = 2 frag. hueso, 3 frag. concha
3 frag. pedernal 491-550 = 3 frag. hueso, 1 frag. obsidiana

Notas: 9 frag. Pedernal, Cerámica Regular cantidad fragmentos.
Solamente hay el relleno de nivelación
del interior de la estructura de características
similares. Notas en ESA. ME 491-552 Nivel 3

		491-552
490	490	490
550	551	552

Números de los Pozos

—	—	—
128	126	125
131	157	129
—	—	—

Niveles Debajo Datum

Croquis

9119	9120	9121

Lote No.

Controlado por: _____ Firma: _____ Fecha: _____

R13605 615-D / 615-E / 615-F

Forma para Grupos de Pozos de Excavaciones del Sitio Zacpeten

615D

Fecha: _____ Operación No: _____

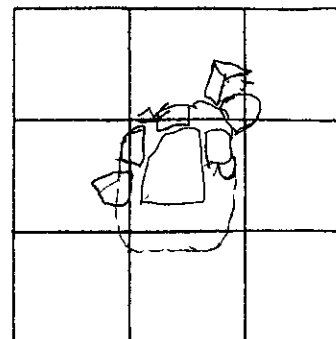
Grupo (esquina noreste): _____ Nivel No: _____

Ubicación: _____

Matriz: _____

Concentraciones de Artefactos: _____

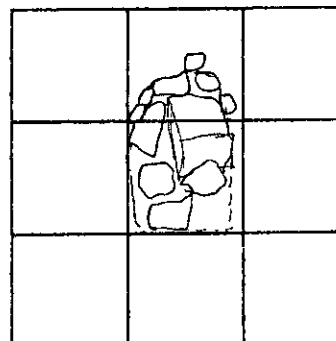
Notas: _____



Números de los Pozos

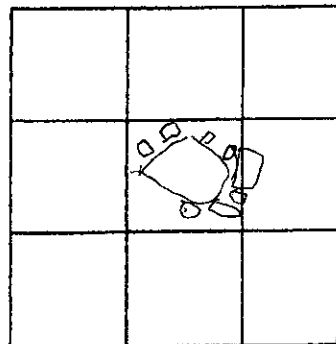
Niveles Debajo Datum

615E



Croquis

615F



Lote No.

Controlado por: _____ Firma: _____

Fecha: 19-5-94

Forma para Grupos de Pozos de Excavaciones del Sitio Zacpeten

Fecha: 10-3-97 Operación No: 615

Grupo (esquina noreste): 473-546 Nivel No: 01

Ubicación: sobre muro, basamento sosten lado oeste
extremo sur.

Matriz: _____

Concentraciones de Artefactos: _____

Notas: En este grupo posiblemente se encuentre
irizada la esquina Suroeste en los
cuadrantes cercanos al grupo 473-549. Este
grupo esta al Oeste de la Stra. y esta
ubicado en su parte posterior. Es difícil
definir la existencia del muro Oeste en
este grupo, por la cantidad de piedras
de colapso que aqui se encuentran, las
cuales en su mayoría son fragmentos
medicinos

473	473	473
544	545	546
472	472	472
544	545	546
471	471	471
544	545	546

Números de los Pozos

245	225	197
255	229	198
252	236	211
265	241	221
267	242	230
279	253	232

Niveles Debajo Datum

		MURO RECTO

Croquis Suroeste

8004	5805	5808
8005	5806	5809
5804	5807	5810

Lote No.

Controlado por: _____ Firma: _____ Fecha: 10-3-97

Forma para Grupos de Pozos de Excavaciones del Sitio Zacpeten

Fecha: 20-3-97 Operación No: 615
 Grupo (esquina noreste): 473-546 Nivel No: 02
 Ubicación: frente a muro oeste

473	473	473
544	545	546
472	472	472
544	545	546
471	471	471
544	545	546

Números de los Pozos

Matriz: colapso

Concentraciones de Artefactos: frag. obsidiana, pedernal, hueso - 471-545
471-546 = pedernal, hueso, frag. hueso - 472-545 = frag. huesos, pedernal
mol. u. 1 muestra (Animal?) - 473-544 = frag. punta flecha, hueso, ob-
 Notas: siderita / 472-544 = frag. pedernal, hueso, conchas
471-544 = frag. pedernal

255	229	198
269	248	237
265	241	221
278	258	234
271	253	232
279	260	235

Niveles Debajo Datum

		Muro Oeste
		Esquina Suroeste

Croquis

8132	8135	8138
8133	8136	8139
8134	8137	8140

Lote No.

Controlado por: _____ Firma: _____ Fecha: _____

str. 615

POZO	Nivel	
	01	02
473-547	125 - 128	128 - 150
472-547	171 - 189	189 - 220
471-547	196 - 207	207 - 219
473-548	118 - 126	126 - 128
472-548	126 - 134	134 - 138
471-548	160 - 183	183 - 200
NE → 473-549	100 - 109	109 - 111
472-549	119 - 131	131 - 135
471-549	163 - 174	174 - 195

POZO	Nivel 01	Nivel 02
476-547	117 - 123	123 - 129
475-547	132 - 136	136 - 138
474-547	133 - 142	142 - 144
476-548	102 - 105	105 - 115
475-548	109 - 109	109 - 115
474-548	104 - 107	107 - 121
NE → 476-549	107 - 113	113 - 126
475-549	109 - 113	115 - 125
474-549	108 - 110	110 - 127

POZO	Nivel 01	Nivel 02
479-547		117 - 124
478-547		124 - 128
477-547		119 - 121
479-548		102 - 110
478-548		
477-548		
NE → 479-549		
478-549		
477-549		

1920	DISTOS:
473-547	Nivel 02
472-547	148-150
471-547	189-220
473-548	207-219
472-548	126-128
471-548	134-138
473-549 ^{VB}	183-200
472-549	109-111
471-549	131-135
	174-195
	Nivel 1

	145-148
	-189

134
8
121

218
11
207
11
196
07

131
13
119

174
11
163

207
111
189
18
171

Forma para Grupos de Pozos de Excavaciones del Sitio Zacpeten

Fecha: 6-3-97 Operación No: 615

Grupo (esquina noreste): 473-549 NE Nivel No: 01

Ubicación: Sobre muro, brazo sur de la estructura
y sobre muro sur, basamento sostenida brazo

Matriz: Humus

Concentraciones de Artefactos: _____

Notas: Este cuadrante se encuentra sobre
el muro sur, del brazo sur. Posiblemente
en la parte trasera del este grupo se
encuentra la esquina posterior Sur-Oeste
de la Stoa. El material expuesto
del 1er. Nivel son en su mayoría piedras
grandes, posiblemente del colapso del
muro posterior y piedras medicinas.

473	473	473
547	548	549
472	472	472
547	548	549
471	471	471
547	548	549

Números de los Pozos

156	129	111
159	137	120
182	137	130
200	145	142
207	191	174
218	194	185

Niveles Debajo Datum

← Muro Este		
Esquina Sur-Oeste		

Croquis

5811	5814	5817
5812	5815	5818
5813	5816	5819

Lote No.

Controlado por: _____ Firma: _____ Fecha: _____

Forma para Grupos de Pozos de Excavaciones del Sitio Zacpeten

Notas: promedio de error es de 11 cms. menos al dato original

Fecha: 20-3-97 Operación No: 615

Grupo (esquina noreste): 473-549 Nivel No: 02

Ubicación: Sobre muro brazo sur de la estructura
y || || sur basamento sistema del
brazo.

Matriz: Sobre y frente a G39. S.O.
Sobre y fuera fuera mureta gris y colapso

473	473	473
547	548	549
472	472	472
547	548	549
471	471	471
547	548	549

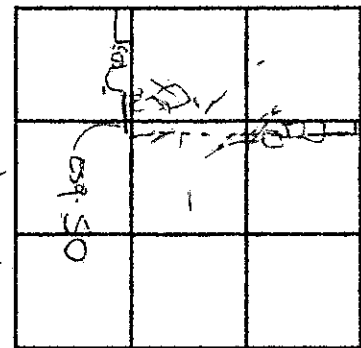
Números de los Pozos

Concentraciones de Artefactos: 472-548 = piedra rosada con perforación
473-548 = losca pedernal; 471-547 = frag. hueso; pedernal
472-547 = frag. Pedra media hueso

159	137	120
161	139	122
200	145	142
231	149	146
218	194	185
230	211	206

Niveles Debajo Datum

Notas: Se desparejó la sección de la esquina exterior
suroeste sin embargo no se localizó la esquina real
de hueso a remoción causada por la excavación
de pozos e inclinación de mureta sobre la parte trasera mureta
-rita: un alineamiento de los rocas más bajas de forma
geométrica rectangular la mala elaboración se distingue
en el interior del relleno sobre este algunos rocas grandes
probablemente fragmentos de un muro trancero, dicho
muro pudo haber salido o superado el nivel del
plano del interior dando una apariencia cerrada
es posible q' todo el edificio haya estado circun-
dado por este muro al exterior. Se localizaron
algunos fragmentos de carbón fuera de la estruc-
tura de tras de la base del muro oeste trancero. Es
más evidente la mayor cantidad de material sobre
enfrente de la Estro. En relación a la parte sur
no del relleno en ninguna de las dos secciones
hubo evidencias de tipo.



Croquis

8141	8144	8147
8142	8145	8148
8143	8146	8149

Lote No.

Controlado por: _____ Firma: _____ Fecha: _____

Forma para Grupos de Pozos de Excavaciones del Sitio Zacpeten

Fecha: 6-3-97 Operación No: 615

Grupo (esquina noreste): 473-552 Nivel No: 01

Ubicación: Sobre muro, brazo sur de la estructura
y sobre muro basamento lado sur.

Matriz: Humus

Concentraciones de Artefactos:

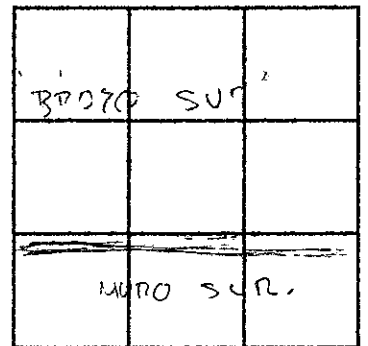
Notas: El cuadrante este perturbado por
el mismo círculo ubicado en el cuadrante
473-555 (anterior) y colocada sobre
la parte exterior sur de la obra

473	473	473
550	551	552
472	472	472
550	551	552
471	471	471
550	551	552

Números de los Pozos

106	88	088
119	104	90
134	126	102
137	134	118
170	159	126
181	169	166

Niveles Debajo Datum



Croquis

5853	5856	5859
5854	5857	5860
5855	5858	5861

Lote No.

Controlado por: _____ Firma: _____ Fecha: _____

Forma para Grupos de Pozos de Excavaciones del Sitio Zacpeten

Fecha: 20-3-97 Operación No: 615

Grupo (esquina noreste): 473-552 Nivel No: 02

Ubicación: Sobre muro brazo Sur de la estructura
y " " " Sur basamento sosten del brazo.

Matriz: _____

Concentraciones de Artefactos: 471-550 = frag. piedra de moler, 2 frag. de pedernal, 1 frag. hueso - 471-552 = boxa de pedernal, - 473-552 = piedra lisa con perforación - Cerámica, un solo plomazo -

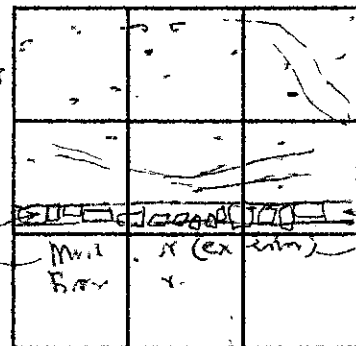
Notas: Se liberó el muro exterior sur a la parte del brazo sur el area presentaba regular cantidad de colapso y muestra bastante inclinación y parcialmente destruido por un árbol grande, la parte baja del muro está compuesta por rocas cuadradas y rectangulares y rocas y permianen colocados al nivel del piso el piso estucado al se ha visto en otros arcos del edificio no se localizó aquí se localizó en el area del exterior carbón y algunos fragmentos de huesos de animal, la cerámica se localizó en mayor número en el exterior y fuera de la estructura y en algunas situadas sobre el muro. Se trabajó un area sobre el relleno que compuso el esqueleto de la estr. como objeto de encontrar algún piso u otro rasgo sin embargo no se localizó alguna evidencia de este piso lo cual sugiere al existir un piso muy delgado inconsistente al cual se atribuye.

473	473	473
550	551	552
472	472	472
550	551	552
471	471	471
550	551	552

Números de los Pozos
 Colector

<u>119</u> 121	<u>104</u> 106	<u>90</u> 93
<u>137</u> 142	<u>134</u> 137	<u>118</u> 122
<u>181</u> 198	<u>169</u> 187	<u>166</u> 168

Niveles Debajo Datum



Croquis

8150	8153	8156
8151	8154	8157
8152	8155	8158

Lote No.

Controlado por: _____ Firma: _____ Fecha: _____

Forma para Grupos de Pozos de Excavaciones del Sitio Zacpeten

Fecha: 6-3-97 Operación No: 615

Grupo (esquina noreste): 473-555 Nivel No: 01

Ubicación: frente a cara muro Este del Brazo Sur de la Estructura

Matriz: Humus

Concentraciones de Artefactos: _____


Notas: Solo se empieza a definir la esquina Sureste exterior de la Stca. En superficie evidencian rocas grandes probablemente colapso del muro exterior (de afuera). La presencia de un árbol a removido parte de la Stca. en el sector

473	473	473
553	554	555
472	472	472
553	554	555
471	471	471
553	554	555

Números de los Pozos

<u>86</u>	<u>112</u>	<u>122</u>
97	114	133
<u>111</u>	<u>121</u>	<u>133</u>
125	126	146
<u>153</u>	<u>153</u>	<u>154</u>
161	163	160

Niveles Debajo Datum



Croquis

5795	5798	5801
5796	5799	5802
5797	5800	5803

Lote No.

Controlado por: _____ Firma: _____ Fecha: _____

Forma para Grupos de Pozos de Excavaciones del Sitio Zacpeten

Fecha: 17-3-97 Operación No: 615

Grupo (esquina noreste): 473-555 Nivel No: 02

Ubicación: frente a cara muro este y del brazo sur de la estr.

Matriz: _____

Concentraciones de Artefactos: 471-554 = frag. de pedernal.

472-554 = frag. pedernal 1472-555 = frag. pedernal

472-553 = frag. pedernal

Notas: Se descubrió la esquina sureste, la cual consiste en la parte exterior del brazo sur esta compuesta por bases de m. rectangulars medianas y rellenados con material de diversa tamaño se localizó el piso exterior del nivel de plaza al frente de la parte este del brazo en regular estado de conservación y bastante delgado, hacia el sur a un lado del brazo se sitúa otra área de piso sin embargo se encuentra el resto totalmente destruido esta área al resto de la operación esta considerablemente perturbada por un árbol grande sobre el brazo de la estructura no se detectó algún rasgo especial al piso sobre la superficie lo cual sugiere q' alguna vez hubo algún piso sumamente delgado y de poca consistencia destruido con el tiempo

473	473	473
553	554	555
472	472	472
553	554	555
471	471	471
553	554	555

Números de los Pozos

97	114	133
111	118	149
125	126	146
128	128	147
161	163	160
163	168	X

Niveles Debajo Datum

Esp. SO. Nudo est. Brazo sur.

Croquis

5964	5967	5970
5965	5968	5971
5966	5969	

Lote No.

Controlado por: _____ Firma: _____ Fecha: _____

Forma para Grupos de Pozos de Excavaciones del Sitio Zacpeten

Fecha: 10-3-97 Operación No: 615

Grupo (esquina noreste): 476-546 Nivel No: 01

Ubicación: Sobre muro, Basamento sosten en el lado oeste extremo sur

Matriz: Humus

Concentraciones de Artefactos: _____

Notas: Este cuadrante está situado sobre la parte trasera suroeste de la Stoa. Se puede apreciar colapso, el cual consiste en piedras grandes probablemente del desplome del muro trasero. Más hacia el Este es colapso aparece más profundo, y menos denso y produce una caída inclinada la cual puede observarse sobre toda la parte trasera del edificio.

476	476	476
544	545	546
475	475	475
544	545	546
474	474	474
544	545	546

Números de los Pozos

<u>243</u>	<u>210</u>	<u>171</u>
<u>248</u>	<u>214</u>	<u>178</u>
<u>243</u>	<u>213</u>	<u>173</u>
<u>253</u>	<u>218</u>	<u>185</u>
<u>242</u>	<u>218</u>	<u>185</u>
<u>249</u>	<u>224</u>	<u>191</u>

Niveles Debajo Datum

	MURO OESTE.	INT TT

Croquis

8006	5820	5823
8007	5821	5824
8008	5822	5825

Lote No.

Controlado por: _____ Firma: _____ Fecha: 10-3-97

22

Forma para Grupos de Pozos de Excavaciones del Sitio Zacpeten

Fecha: 20-3-97 Operación No: 615
 Grupo (esquina noreste): 476-546 Nivel No: 02
 Ubicación: frente a muro noreste

Matriz: Colapso de tierra y pedernales

Concentraciones de Artefactos: 476-545 = frag. hueso - frag. pedernal - 4 Ptas de barro - frag. obsidiana - tubo de pedernal - pedernal frag. con resaca - conch. 476-544 = frag. Carbono -

Notas: La excavación del cuadrante de cubrió el muro hacia la Est. Este observa los mismos caracteres descritos anteriormente en las operaciones si describen externamente, en esta sección el muro se encuentra bastante colapsado, sin embargo esto permite ver la composición del relleno (pedros o vacas medianas pequeñas y tierra) en las operaciones del oeste se puede observar una tendencia de bagaña la cual está compuesta por un relleno de vacas más pequeñas. en el pozo 476-544 se localizó la parte fragmentada de un asa, probablemente un cántaro de asa gruesa. el cual probablemente haya sido desechado en esta parte de la estructura, sobre la superficie. Se localizó en el área carbon. frag. pedernal - frag. hueso

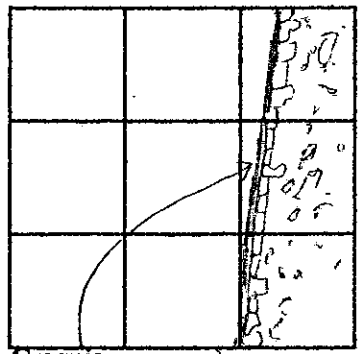
476-544 = frag. = obsidiana, carbon, hueso, pedernal
475-544 = 11 = " " " 1 pesa
474-544 = 11 = " " " 1 11, cannel
1 punta flechada pedernal

476	476	476
544	545	546
475	475	475
544	545	546
474	474	474
544	545	546

Números de los Pozos

<u>248</u>	<u>214</u>	<u>178</u>
<u>258</u>	<u>230</u>	<u>210</u>
<u>253</u>	<u>218</u>	<u>185</u>
<u>258</u>	<u>226</u>	<u>210</u>
<u>249</u>	<u>224</u>	<u>191</u>
<u>262</u>	<u>240</u>	<u>214</u>

Niveles Debajo Datum



Croquis frente oeste

8107	8110	8113
8108	8111	8114
8109	8112	8115

Lote No.

Controlado por: _____ Firma: _____ Fecha: _____

Forma para Grupos de Pozos de Excavaciones del Sitio Zacpeten

Fecha: 8/13/96 Operación No: 615

Grupo (esquina noreste): 476, 549 Nivel No: 01

Ubicación: sobre estructura

Matriz: humus

Concentraciones de Artefactos:

Notas: Los cuadrantes del este están situados en la parte interior de la Stoa, había poca presencia de colapso. El resto de los cuadrantes están ubicados sobre los muros traseros del edificio

476	476	476
547	547	549
475	475	475
547	548	549
474	474	474
547	548	549

Números de los Pozos

127	112	117
133	115	123
142	114	119
146	119	123
143	114	118
152	117	120

Niveles Debajo Datum

MURO ESTE

	Interior	
	BANCO	

Croquis

5755	5758	5761
5756	5759	5762
5757	5760	5763

Lote No.

Controlado por: _____ Firma: _____ Fecha: _____

Forma para Grupos de Pozos de Excavaciones del Sitio Zacpeten

Notas promedios de errores de
10mts. a menos al dato
asignado.

Fecha: 4-3-97 Operación No: 615
 Grupo (esquina noreste): 476-549 Nivel No: 02
 Ubicación: Esquina suroeste interior estructura y
sobre muros muros oeste.

476	476	476
547	548	549
475	475	475
547	548	549
474	474	474
547	548	549

Números de los Pozos

Matriz: Tierra morena gris obscura


Concentraciones de Artefactos:

133	115	123
139	125	136
146	119	123
148	125	135
152	117	120
154	131	137

Niveles Debajo Datum

Notas: Pozo 476-547 (punto de placa) de obsidiana
 Pozo 475-549. Lanza obsidiana.

Se descubrió la esquina interior del sótano esta sección esta compuesta por un pequeño muro de bloques medianos semirectangulares de escaso grado de elaboración, las canchales intersectan el muro del fondo (del oeste) que viene del norte y el muro del sur que viene del este, junto a estos muros se localizaron partes del piso dispuestas mayormente muy cerca de ellos el piso aquí es delgado y son escasas las evidencias de piso al internarse más al centro del sótano. El cuerpo o esqueta de la estructura, esta compuesta por pedros de relleno pequeños y medianos sin forma alguna. Sin embargo se logra observar algunas rocas grandes en la sección traseira del cuerpo de la estr. Probablemente del muro traseiro que va hemos mencionado pudo estar construido en los afueras del cuerpo - se creó un poco más en las operaciones centrales del caso y se comprobó la existencia de relleno y no se tuvo evidencias de piso u otro rasgo sobre el cuerpo



Croquis

8168	8171	8174
8169	8172	8175
8170	8173	8176

Lote No.

Controlado por: _____ Firma: _____ Fecha: _____

Forma para Grupos de Pozos de Excavaciones del Sitio Zacpeten

Fecha: 8/13/96 Operación No: 615

Grupo (esquina noreste): 476, 552 Nivel No: 01

Ubicación: sobre plaza (interior estructura)
sobre Nivel de pzo

Matriz: humus

Concentraciones de Artefactos: _____

Notas: No presenta ningun rasgo, esta
situado en el interior de la estructura. No
hay Colapso.

476	476	476
550	551	552
475	475	475
550	551	552
474	474	474
550	551	552

Números de los Pozos

<u>116</u>	<u>117</u>	<u>112</u>
<u>117</u>	<u>116</u>	<u>114</u>
<u>112</u>	<u>113</u>	<u>109</u>
<u>118</u>	<u>118</u>	<u>116</u>
<u>114</u>	<u>112</u>	<u>97</u>
<u>114</u>	<u>112</u>	<u>104</u>

Niveles Debajo Datum

		30
		0

Croquis

<u>5746</u>	<u>5749</u>	<u>5752</u>
<u>5747</u>	<u>5750</u>	<u>5753</u>
<u>5748</u>	<u>5751</u>	<u>5754</u>

Lote No.

Controlado por: _____ Firma: _____ Fecha: _____

Forma para Grupos de Pozos de Excavaciones del Sitio Zacpeten

Fecha: 4-3-97 Operación No: 615

Grupo (esquina noreste): 476-552 Nivel No: 02

Ubicación: frente a cara norte muro interior
sobre nivel de piso.

Matriz: _____

Concentraciones de Artefactos: 474-551 = losca de Pedernal
474-552 = Frag. obsidiana - Píragués


Notas: abarca parte inferior del brozo sur, se encuentra evidencia de piso cerca del muro
muro compuesto por bloques rectangulares esbocados de lado y el piso es bastante grueso de argamasa dura; el colapso fue poco en el cuadrante y no hubo muestra de piso en el interior del Salom (pocos evidencias o sea mínimos); parte parte del cuadrante se ilumina con 2 bloques que están empotrados en el nivel de piso y pertenecen al cuadrante 479-552.
Se observa un árbol en el sur de este cuadrante.

476	476	476
550	551	552
475	475	475
550	551	552
474	474	474
550	551	552

Números de los Pozos

$\frac{117}{127}$	$\frac{116}{123}$	$\frac{114}{116}$
$\frac{118}{122}$	$\frac{110}{128}$	$\frac{111}{122}$
$\frac{114}{118}$	$\frac{112}{116}$	$\frac{104}{112}$

Niveles Debajo Datum



Croquis

5907	5910	5913
5908	5911	5914
5909	5912	5915

Lote No.

Controlado por: _____ Firma: _____ Fecha: _____

Forma para Grupos de Pozos de Excavaciones del Sitio Zacpeten

Fecha: 4/3/97 Operación No: 615

Grupo (esquina noreste): 476-555 Nivel No: 01

Ubicación: FRENTE a BRAZO SUR de Str. al
Ecle.

Matriz: _____

Concentraciones de Artefactos: _____

Notas: En este grupo, los cuadrantes 475 (centrales) presentan una hilera de piedras Norte-Sur, asociados a la parte frontal de la Str. Esta parte frontal corresponde a la orilla frontal del piso y que se baja probablemente al nivel de plaza.

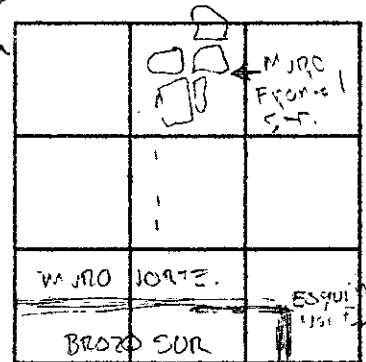
En este grupo en los cuadrantes Este-Oeste (553) posiblemente se encuentra localizada la Esquina NorEste del brazo Sur y parte del muro Norte (interior Str) del brazo Sur. Ninguno no fueron localizados.

476	476	476
553	554	555
475	475	475
553	554	555
474	474	474
553	554	555

Números de los Pozos

<u>114</u>	<u>116</u>	<u>126</u>
<u>116</u>	<u>120</u>	<u>128</u>
<u>110</u>	<u>115</u>	<u>134</u>
<u>116</u>	<u>120</u>	<u>137</u>
<u>102</u>	<u>107</u>	<u>127</u>
<u>107</u>	<u>114</u>	<u>132</u>

Niveles Debajo Datum



Croquis

5788	5791	5833
5789	5792	5834
5790	5793	5794

Lote No.

Controlado por: _____ Firma: _____ Fecha: _____

476

18
9

Forma para Grupos de Pozos de Excavaciones del Sitio Zacpeten

Fecha: 17-3-97 Operación No: 615
 Grupo (esquina noreste): 476-555 Nivel No: 02
 Ubicación: FRENTE A BRAZO SUR DE STR.
AL ESTE.

476 553	476 554	476 555
475 553	475 554	475 555
474 553	474 554	474 555

Números de los Pozos


Matriz: Tierra morena gris obscura, pedregos de Colapsin, Piedras pequeñas tipo Piedra.

Concentraciones de Artefactos: 474-555 piedra Verde pedregos con perforación y frag-de pedernal; 474-554= frag hueso, lava Pedernal
476-555= frag-hueso

<u>116</u> <u>120</u>	<u>120</u> <u>122</u>	<u>128</u> <u>135</u>
<u>116</u> <u>119</u>	<u>120</u> <u>125</u>	<u>137</u> <u>145</u>
<u>107</u> <u>116</u>	<u>114</u> <u>118</u>	<u>132</u> <u>142</u>

Niveles Debajo Datum

Notas: La operación efectuó la obliteración de plataforma o grana de acceso al salón sin embargo existe una apertura, verificación de la huella de piedras, estos pozos no están marcados y no aparecen, rasos rectangulares como aparecen en el resto de la cilla. Este mismo rasgo o Remoción, aparece también en la operación 479-555. Se evidencian también pisos de piso en el exterior de la estructura este piso parece corresponder con el piso de plaza, la construcción de los muros de la cilla es mejor que la localizada afuera de la Estr. en el exterior. Así mismo se localizó la parte interior del muro sur, compuesta por un muro de bloques rectangulares medianos y por ricelena compuesto de bloques más grandes. Este mismo intersecta con el muro exterior que está sobre la orilla de la plaza descrita anteriormente y muestra algunas evidencias de otro piso el cual es el piso del interior del salón localizado este solamente en esta parte junto al muro en el resto de la operación en el interior, así como en el resto del interior de la Estr. no se marcó este piso, probablemente fue de mala calidad y destruido con el tiempo. El material cerámico y General ha sido poco en el interior de la Estructura y sobre la parte exterior del muro de plaza.



Croquis

5955	5958	5961
5956	5959	5962
5957	5960	5963

Lote No.

Controlado por: _____ Firma: _____ Fecha: _____

Forma para Grupos de Pozos de Excavaciones del Sitio Zacpeten

Fecha: 10-3-92 Operación No: 615
 Grupo (esquina noreste): 479-546 Nivel No: 02
 Ubicación: frente a muro oeste

Matriz: tierra morena gris obscura y colapso

Concentraciones de Artefactos: 478-546 = losca pedernal, 479-546 frag obsidiana, 479-545: frag. hueso, frag. obsidiana, losca pedernal, 479-546: frag. carbon, frag. pedernal - 477-546 = 2 planchitas obs

Notas: Hay un canal en los extremos y 1 fragmentada.
La excavación del cuadrante descubrió el muro trapezoidal de la estructura este observando las mismas características que describí anteriormente en la operación que describe este muro, en esta sección el muro se calcula ya bastante ahogado, sin embargo esto permite ver la composición del relleno claramente. Compuesto de rocas muy pequeñas y tierra.

En las operaciones del oeste se puede observar una tendencia de bajada la cual está compuesta por un relleno de rocas más pequeñas.

477-544 = pedernal - hueso - obsidiana, 2 pesos (frag)
478-544 = frag: pedernal, 3 pesos, carbon, hueso, frag de base de piedra de moler. 479-544 = frag. hueso quemado.

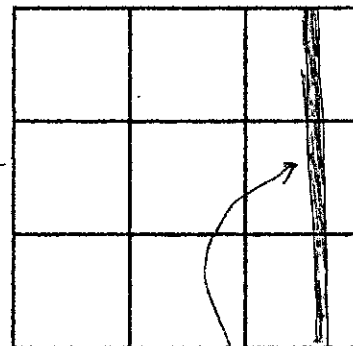
C

479	479	479
544	545	546
478	478	478
544	545	546
477	477	477
544	545	546

Números de los Pozos

<u>239</u>	<u>199</u>	<u>167</u>
<u>248</u>	<u>214</u>	<u>208</u>
<u>240</u>	<u>205</u>	<u>157</u>
<u>246</u>	No se trabajó	<u>204</u>
<u>240</u>	<u>197</u>	<u>170</u>
<u>248</u>	<u>213</u>	<u>206</u>

Niveles Debajo Datum



Croquis
Muro oeste

8099	8102	8104
8100	No se trabajó Hay un árbol	8105
8101	8103	8106

Lote No.

Controlado por: _____ Firma: _____ Fecha: _____

Forma para Grupos de Pozos de Excavaciones del Sitio Zacpeten.

Fecha: 8/13/96 Operación No: 615

Grupo (esquina noreste): 479, 549 Nivel No: 01

Ubicación: sobre estructura

Matriz: humus

Concentraciones de Artefactos: _____

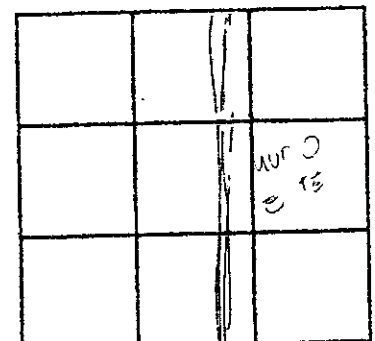
Notas: Los cuadrantes del Este, están ubicados en el interior de la Stoa. y los demás cuadrantes están ubicados sobre los muros traseros del edificio.

479	479	479
547	548	549
478	478	478
547	548	549
477	477	477
547	548	549

Números de los Pozos

119	108	115
128	113	124
126	108	115
135	114	124
125	110	120
130	114	125

Niveles Debajo Datum



Croquis

5710	5713	5712
5711	5714	5711
5712	5715	5713

Lote No.

Controlado por: _____ Firma: _____ Fecha: _____

Forma para Grupos de Pozos de Excavaciones del Sitio Zacpeten

Nota: Promedio de errores de 11 cmts menos al dato asignado.

Fecha: 3/3/97 Operación No: 615
 Grupo (esquina noreste): 479-549 Nivel No: 02
 Ubicación: Sobre y frente a muro interior oeste

479	479	479
547	548	549
478	478	478
547	548	549
477	477	477
547	548	549

Números de los Pozos

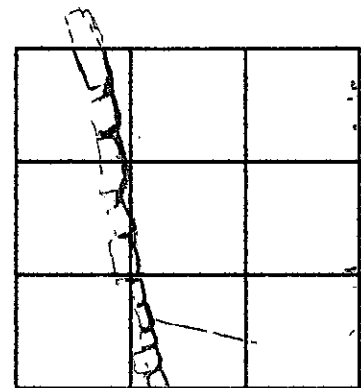
Matriz: _____

Concentraciones de Artefactos: _____

128	113	124
135	121	136
135	114	124
139	122	135
130	114	125
132	118	137

Niveles Debajo Datum

Notas: Se localizó el muro interior del Sa. con el Cu. y esta con piso de rocas grandes y tangulares y cuarcitas (ver fotos) Las cuales tienen en su base una sección de piso regularmente con una vasa principalmente en la operación 479-549 se ve un muro perimetral por raíces de 2 árboles se encajó poco adentro en el interior de la Estr. el cual sugiere un nivel bajo para el cuerpo de la Estr. el cual muestra pedras de relleno menudas y pegajosas en la esquina por este de la operación se distinguen 3 rocas grandes de considerable tamaño las cuales posiblemente hayan colapsado del muro tercero.



Croquis

8159	8162	8165
8160	8163	8166
8161	8164	8167

Lote No.

Controlado por: _____ Firma: _____ Fecha: _____

Forma para Grupos de Pozos de Excavaciones del Sitio Zacpeten

Fecha: 8/13/96 Operación No: 615

Grupo (esquina noreste): 479, 552 Nivel No: 01

Ubicación: sobre Plaza

Matriz: humos

Concentraciones de Artefactos: _____

Notas: Este grupo no presenta ningun rezo,
esta situado en el interior de la Stoa
No existe material de Colapso.

479	479	479
550	551	552
478	478	478
550	551	552
477	477	477
550	551	552

Números de los Pozos

<u>116</u>	<u>120</u>	<u>121</u>
<u>120</u>	<u>120</u>	<u>121</u>
<u>120</u>	<u>118</u>	<u>120</u>
<u>126</u>	<u>121</u>	<u>119</u>
<u>120</u>	<u>120</u>	<u>121</u>
<u>119</u>	<u>119</u>	<u>119</u>

Niveles Debajo Datum

Croquis

5701	5704	5707
5702	5705	5708
5703	5706	5709

Lote No.

Controlado por: _____ Firma: _____ Fecha: _____

Nota: Promedio de errores de 12 cmts al dato asignado

Forma para Grupos de Pozos de Excavaciones del Sitio Zacpeten

Fecha: 3-3-97 Operación No: 615
 Grupo (esquina noreste): 479-552 Nivel No: 02
 Ubicación: Sobre plaza

479 550	479 551	479 552
478 550	478 551	478 552
477 550	477 551	477 552

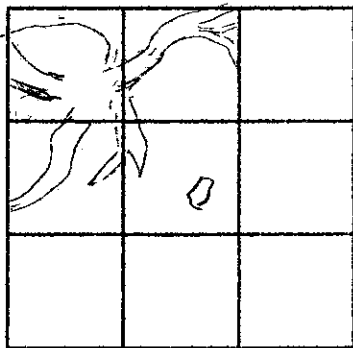
Números de los Pozos

Concentraciones de Artefactos: 478-552 = 2 frag. obsidiana y 1 frag. hueso
478-550 = frag. hueso

<u>120</u> 130	<u>120</u> 128	<u>121</u> 130
<u>126</u> 133	<u>121</u> 129	<u>119</u> 129
<u>119</u> 133	<u>119</u> 130	<u>119</u> 130

Niveles Debajo Datum

Notas: No existe evidencia del piso, tampoco
hubo colapso, solamente al sur de la ope-
ración. Se localizaron 2 rocas unidas al
nivel del area del piso. En la Esquina
Nor oeste se encuentra un árbol grande



Croquis

5898	5901	5904
5899	5902	5905
5900	5903	5906

Lote No.

Controlado por: _____ Firma: _____ Fecha: _____

Forma para Grupos de Pozos de Excavaciones del Sitio Zacpeten

Fecha: 7-5-97 Operación No: 615

Grupo (esquina noreste): 479-552 Nivel No: 03

Ubicación: lado sur, interior salón str.

Matriz: leña café grisácea y piedras pequeñas
+ tipo pedrín escoria

Concentraciones de Artefactos: 477-551 = frag. Cerámica - 479-552

frag. hueso - Nucleammina, 3 frag. pebernal, frag. carbón 478-552 = frag. hueso frag. obsidiana. 477-552 = 1 frag. hueso / frag. pebernal / frag. obsidiana

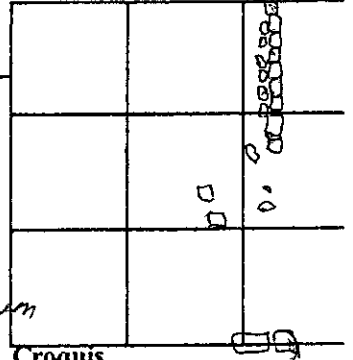
Notas: Se observó en la excavación de este nivel (B)
que prosigue el alineamiento doble de piedras
ubica dos siempre de norte a sur conformado
este alineamiento por piedras pequeñas en su
mayoría y piedras medianas; en el pozo 478-552
se pierde el alineamiento de piedras. La última
ocupación del edificio parece ser que tapó todos
estos pozos mediante el piso p^o 1 sin
embargo parece ser que el piso p^o 2 si es la caso
crisis al nivel de dicho piso las evidencias
sugieren que estos pudieron haber sido partes
de divisiones de una etapa anterior dentro del
mismo salón abierto ya q^e los pozos q^e unen
los extremos con las paredes del interior amanquam
igualmente se mismo nivel de cimiento o la
otra posibilidad es que se trate de pozos
fragmentales de otra construcción muy
diferente a la última etapa esto se pue
de sugerir al observarse pozos similares
a fuera del edificio en la sección norte

		479 552
		478 552
	477 551	477 552

Números de los Pozos

—	—	118 125
—	—	119 121
—	128 134	128 ¹¹⁸ 127

Niveles Debajo Datum



		9102
		9103
	9101	9104

Lote No.

Controlado por: _____ Firma: _____ Fecha: _____

Forma para Grupos de Pozos de Excavaciones del Sitio Zacpeten

Fecha: 4-3-97 Operación No: 615

Grupo (esquina noreste): 479-555 Nivel No: 01

Ubicación: frente a estructura lado Este

Matriz: _____

Concentraciones de Artefactos: _____

Notas: En los cuadros centrales orientados Este-Oeste, de este grupo se encuentra una hilera de piedras, posiblemente de un muro frontal asociado a la parte frontal de la estructura y a laquilla frontal del piso y la cual probablemente baja al nivel del piso de la plaza

479	479	479
553	554	555
478	478	478
553	554	555
477	477	477
553	554	555

Números de los Pozos

<u>124</u>	<u>132</u>	<u>137</u>
129	135	144
<u>125</u>	<u>129</u>	<u>134</u>
127	134	141
<u>125</u>	<u>130</u>	<u>138</u>
127	133	140

Niveles Debajo Datum

	0	
	0	
	0	Muro frontal
	0	
	0	
	0	

Croquis

5782	5785	5830
5783	5786	5831
5784	5787	5832

Lote No.

Controlado por: _____ Firma: _____ Fecha: _____

Nota: Promedio de error es de 10cmts. al dato asignado.

Forma para Grupos de Pozos de Excavaciones del Sitio Zacpeten

Fecha: 11-3-97 Operación No: 615

Grupo (esquina noreste): 479-555 Nivel No: 02

Ubicación: Sobre y frente a estructura en el lado Este, con del muro exterior e interior

Matriz: arena, fragmentos grises oscuros, con pedros pequeñas (tipo pedrún)

Concentraciones de Artefactos: 477-555 = frag. obsidiana

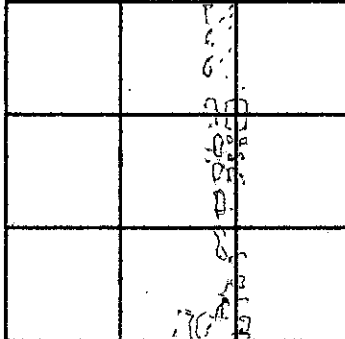
479	479	479
553	554	555
478	478	478
553	554	555
477	477	477
553	554	555

Números de los Pozos

129	135	144
13A	136	150
127	134	141
133	135	151
127	133	140
130	135	150

Niveles Debajo Datum

Notas: En la operación se pierde el alineamiento de piedra sin embargo si se localiza los pedros del fondo que dan el grosor del rasero de gr. esto sugiere q' pudieron haberse removido del lugar ya q' no se localizo piso debajo de donde pudieron haber estado los pedros de alineamiento. el piso de la plaza se puede observar mejor aqui y facil de detectar. Nota: el piso inferior del Salón no se detectó en ninguna de las operaciones en donde se ubicaron y salto en aquellos ubicados a los extremos junto a los Muros interiores q' forman los brazos o columnas vertebrales del edificio. En el centro Sur del cuadrante existe otro amontonamiento de pedros junto al acceso el cual sera trabajado posteriormente



Croquis

5946	5949	5952
5947	5950	5953
5948	5951	5954

Lote No.

Controlado por: _____ Firma: _____ Fecha: _____

Forma para Rasgos del Sitio Zacpeten

Fecha: 12-5-97 Operacion No.: 615 Rasgo No. (por Operación): 615-D
Lote No.: 91A6 En Grupo No(s): NE: 499-555 / 496-555
Nivel (BD) Arriba: 128- Nivel (BD) Base: 127 Centro(coord.):
Forma: Largo: 100 Ancho: 80 Orientación: ° del Norte
Ubicación:

Matriz: Arena morena gris obscura y pedruzcos (relleno de piso)

Descripción: Se observó un rasgo rectangular compuesto por una piedra
freg. Cerámica buena cantidad

Se observa un rasgo rectangular compuesto por una piedra grande mojada y otros pedruzcos de menor tamaño en un área de 50 cms. de largo (norte-sur) por 30 cms. Ancho (este-oeste) al rededor de este rasgo se excavó el mismo nivel de pedruzcos y tierra revuelta; el Rasgo esta inmediatamente junto a la orilla de Acceso al salón (norte) en la sección sureste de la entrada al salón la colocación de este rasgo junto con el "E" y "F" y otro mas hacia el norte siempre en simetría sugiere que hayan sido las bases o soportes para pilares frontales de la estera.

Interpretación del Campo: Interpretación Final:
Controlado por: Firma: Fecha:

Nota: Profundidad de error es de 16 cm más
menor del dato 1595
Visto

Forma para Grupos de Pozos de Excavaciones del Sitio Zacpeten

Fecha: 10-4-97 Operación No: 615
 Grupo (esquina noreste): 494-543 Nivel No: 02
 Ubicación: frente a parte trasera muro oeste

494 541	494 542	494 543
493 541	493 542	493 543
492 541	492 542	492 543

Matriz: colapso/humus

Números de los Pozos


Concentraciones de Artefactos: 235
233
221

289 292	274 278	253 256
290 293	272 275	249 258
288 294	268 276	242 249 233

Notas: La importancia de conocer la extensión y composición, así como depósitos de artefactos más hacia el oeste, en la sección trasera de la estructura, propuso hacer este cuadrante junto a otros 3 más en dirección Sur con el objeto de abarcar más de edificio.

Niveles Debajo Datum

Las piedras de colapso fueron muy pocas y esto se debió a que pudo estar haber sido del muro trasero de la estructura y este está muy lejos del área. Asimismo, el material recuperado fue muy poco en relación a otras áreas. La inclinación que tiene el nivel de relleno de este (más alto) a oeste (menor altura), sugiere que la dataforma de relleno trasera pudo haber estado en desnivel. Se considera que todo esto es relleno, dada la consistencia de mezcla de rocas y tierra compactada. En la parte más oeste excavada se observa la sección hasta donde pudo haber llegado la plataforma y se torna sin piedras de superficie.



8177	8180	8183
8178	8181	8184
8179	8182	8185

Lote No.

Controlado por: _____ Firma: _____ Fecha: _____

Nota promedio de error es de 16 cmts

Forma para Grupos de Pozos de Excavaciones del Sitio Zacpeten

Menos del dato original

Fecha: 10-9-97 Operación No: 615

Grupo (esquina noreste): 491-543 Nivel No: 09

Ubicación: frente a parte trasera muro oeste

Matriz: Colapso-humus

Concentraciones de Artefactos: cana de estija humana (490-543)

490-543 = origen cómica. frag. pedernal.

Notas: Se recuperó en la operación 490-543, fragmentos de un incensario de estija humana el cual consiste en una cana completa con parte del tocado, fragmento de una de las orejeras se localizó quebrada y a dichos se recuperó una orejera de Cerámica cómica de tamaño natural. Junto a la fragmento de la estija un fragmento de pedernal sin forma y 7 huesos más fueron recuperados siendo de otros tipos al rededor de la estija humana, hubo 2 jutes y se debe notar que el área estaban esparcidos gran cantidad de huesos, platos parte de la misma concentración probablemente huesos de tortuga (en la esquina sur oeste del pozo (sobre el nivel en donde pudo estar) en el área se localizaron 4 fragmentos de una figurilla probablemente también de un incensario dispersos en toda el área y el nivel.

En el pozo 489-542 se encontró fragmento de otro incensario cana borde y un ojo en el pozo que corresponde a la sección baja del nivel del momento.


La sección de la estructura está compuesta por el mismo desnivel trasero de relleno inclinado. La zona tiene la característica de haber localizado una zona de concentración de cerámica y huesos, la única detrás de toda la estructura. Esta concentración parece haber

491	491	491
541	542	543
490	490	490
541	542	543
489	489	489
541	542	543

Números de los Pozos

284	272	245
292	273	253
281	267	246
290	276	250
276	268	246
282	274	249

Niveles Debajo Datum



Croquis

8186	8189	8192
8187	8190	8193
8188	8191	8194

Lote No.

Controlado por: _____ Firma: _____ Fecha: _____

Si se extiende desde los pozos colindantes del este. La localización de los artefactos cerámicos sobre un nivel, exactamente sobre la superficie del nivel máximo de relleno, sugiere también la inclinación de la plataforma en su parte trasera. Además, la posición en la que se localizaron los artefactos fragmentados y dispersos de esta a oeste, plantea la posibilidad de que hayan sido tirados o "botado" desde la parte delantera de la estructura 615. y en el proceso de caer hubo algunos fragmentos que en gran cantidad, cayeron hacia el oeste. Es interesante observar que este tipo de depósito solamente se encuentra en esta "línea trasera de la estructura" como único botadero de material.



Forma para Grupos de Pozos de Excavaciones del Sitio Zacpeten

Fecha: 8/8/96 Operación No: 615

Grupo (esquina noreste): 482.546 Nivel No: 01

Ubicación: lado oeste estructura por la central

Matriz: humus

Concentraciones de Artefactos: _____

Notas: Este grupo no muestra ningún razgo en esta área existe bastante material de Coloso compuesto en su mayoría por piedras grandes y medianas.

482	482	482
544	545	546
481	481	481
544	545	546
480	480	480
544	545	546

Números de los Pozos

<u>216</u>	<u>187</u>	<u>148</u>
223	200	154
<u>222</u>	<u>196</u>	<u>150</u>
226	209	153
<u>226</u>	<u>185</u>	<u>152</u>
234	199	158

Niveles Debajo Datum

Croquis

5737	5740	5743
5738	5741	5744
5739	5742	5745

Lote No.

Controlado por: _____ Firma: _____ Fecha: _____

Forma para Grupos de Pozos de Excavaciones del Sitio Zacpeten

Nota: Promedio de error de 1/2 cmts. menos del dato original.

Fecha: 4-3-97 Operación No: 615

Grupo (esquina noreste): 482-546 Nivel No: 02

Ubicación: Sobre muro lado oeste
parte trasera nicho medio

Matriz: tierra morena gris obscura y colapso

Concentraciones de Artefactos: 482-545 frag. Obs. y -frag. pedernal
482-546 = frag. carbon y hueso/punta flecha de pedernal y
frag. punta de flecha de obsidiana / 480-546 = 1 frag. obsidiana

Notas: 1 frag. punta de obsidiana 2 frag. litica

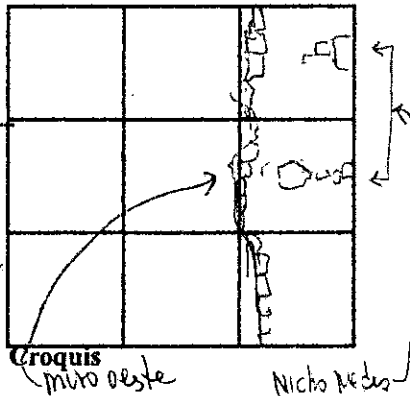
Se descubrió la sección medial trasera del edificio, el muro trasero está considerablemente destruido, sin embargo se puede observar el nivel más bajo de la base del muro de piedras grandes y semi-rectangulares a lo largo de toda la zona. Así mismo se descubrió la sección trasera del nicho que divide la estructura en 2 brazos, existen algunas evidencias muy fragmentadas del piso que tenía este nicho, no se localizó ninguna evidencia que saliera del muro trasero a manera de muro al cual cercara u tapara el nicho, se recuperaron algunos muestras de carbon en la parte cercana al muro que se trabajó en la sección noreste de la operación. En la parte sureste de la operación se localizó basalto al que se compone de rocas grandes y rectangulares probablemente del muro trasero el cual colapso hacia el frente de la estructura; la plataforma de nivelamiento exhibe las mismas características de las operaciones descritas en el norte.

482	482	482
544	545	546
481	481	481
544	545	546
480	480	480
544	545	546

Números de los Pozos

223	200	154
230	211	157
226	209	153
234	220	155
234	199	158
243	215	168

Niveles Debajo Datum



8090	8093	8096
8091	8094	8097
8092	8095	8098

Lote No.

Controlado por: _____ Firma: _____ Fecha: _____

Forma para Rasgos del Sitio Zacpeten

hichot?

Fecha: 8-5-97 Operación No.: 615 Rasgo No. (por Operación): 615-C
 Lote No.: 917A-917S En Grupo No(s): NE: 482-599 / 482-596
 Nivel (BD) Arriba: 127B²⁸ Nivel (BD) Base: 178 Centro(coord.): _____
 Forma: Rectangular Largo: 2-00 Ancho: 0-79 Orientación: _____ ° del Norte
 Ubicación: _____

Matriz: Nivel (3) 121 - 137; tierra morena grs obscura y piedras pequeñas se logra observar en este rasgo (píndice medio) la cara del muro norte el cual está formado por piedras cuadradas grandes

Descripción: piedras cuadradas pequeñas y piedras rectangulares medianas no se encontró evidencia del segundo o penúltimo nivel de piso probablemente por deterioro completo de este; la cara sur es semejante a la cara norte en su composición de hileros de relleno; se encontró en este nivel 3 frag. obsidiana, huesos de animal 5 frag. de pedernal, cerámica fragmentos en regular cantidad.

Nivel (3A) (137-178) 1 canal entero y frag. 2 frag. obsidiana / 15 frag. de pedernal. 11 frag. de piedra trabajada / 2 frag. carbón encontrados base mezclado con el material de relleno el cual consiste en piedras pequeñas y medianas y terricote grisáceo. no presento artefactos sobre el piso. No se aparecieron ninguna parte quemada.

La colocación de los oritos que forman el rasgo está compuesta por piedras rectangulares grandes las cuales fueron labradas debajo del nivel de piso por encima una parte de ellos como cemento se con riden el nivel 3 como relleno fino visto en toda la estructura debajo del último pis. (Nº2) y el nivel 3A como relleno grueso no se observa un muro que cierre el rasgo; la poca evidencia de material y superficie limpia nos hace sugerir que esta haca servido como una salida o acceso hacia entre el salón y el area oeste de la estructura.

Material Muestra con foto y 12/1/97

Interpretación del Campo: _____ Interpretación Final: _____
 Controlado por: _____ Firma: _____ Fecha: _____

Forma para Grupos de Pozos de Excavaciones del Sitio Zacpeten

Fecha: 8/6/96 Operación No: 6/5

Grupo (esquina noreste): 482, 549 Nivel No: 0/

Ubicación: sobre estructura

Matriz: humus

Concentraciones de Artefactos: _____

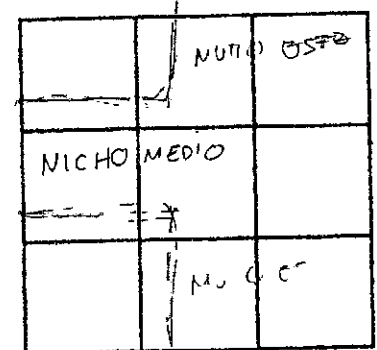
Notas: Este grupo esta ubicado al medio de la Stoa. Sus cuadrantes al Este estan ubicados en el interior de la Stoa. En los en los demás cuadrantes, al Centro se encuentren dos hileras de piedras orientadas Este-Oeste y separadas entre si a 1 mtr. aproximadamente, posiblemente forman un nicho. En la parte frontal de este grupo se encuentra el muro Norte-Sur del interior de la Stoa.

482	482	482
547	548	549
481	481	481
547	548	549
480	480	480
547	548	549

Números de los Pozos

<u>114</u>	<u>104</u>	<u>106</u>
130	120	126
<u>120</u>	<u>104</u>	<u>106</u>
127	114	124
<u>120</u>	<u>102</u>	<u>108</u>
129	110	124

Niveles Debajo Datum



Croquis

5692	5695	5698
5693	5696	5699
5694	5697	5700.

Lote No.

Controlado por: _____ Firma: _____ Fecha: _____

Forma para Grupos de Pozos de Excavaciones del Sitio Zacpeten

Nota: Promedios de error es de 10mts. menos al dato designado

Fecha: 3/3/97 Operación No: 615
 Grupo (esquina noreste): 482-549 Nivel No: 02
 Ubicación: Sobre nicho medio de Strea

482	482	482
547	548	549
481	481	481
547	548	549
480	480	480
547	548	549

Números de los Pozos

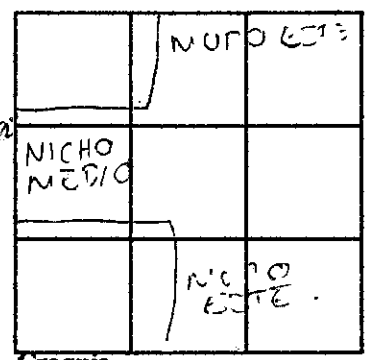
Matriz: Piedra morena gris obscura y piedras
pequeñas de colapso

Concentraciones de Artefactos: pozo 481-547 punta gris, chid de
pedernal

130	120	125
139	132	131
127	114	124
129	133	133
129	110	124
134	122	132

Niveles Debajo Datum

Notas: En el pozo 481-547 se encontró una punta de proyectil (flecha) de pedernal. En el nivel observado un conjunto arquitectónico importante al cual llamaremos "NICHOS" y consiste en una abertura a manera de canal que parte la columna vertebral de la Strea en dos. Dicho canal tiene alrededor de cerca de 1mt. de ancho y está elaborado por rocas rectangulares medianas, algunas de ellas colocadas de lado. Existen algunos ruidos de piso estucado bastante delgados, los muros muestran otra hilera a un lado en el interior de la columna vertebral, lo cual sugiere que pudo haber un muro más ancho bordeando el nicho.



Croquis

5990	5993	5996
5991	5994	5997
5992	5995	5998

Lote No.

Controlado por: _____ Firma: _____ Fecha: _____

12

Forma para Grupos de Pozos de Excavaciones del Sitio Zacpeten.

Fecha: 8/13/96 Operación No: 615

Grupo (esquina noreste): 482,552 Nivel No: 01

Ubicación: sobre plaza

Matriz: humus

Concentraciones de Artefactos: Los materiales en este nivel fueron escasos en relación a los cuadrantes situados en los muros traseros.

Notas: El cuadrante no mostró ningún rasgo importante en el nivel lo cual sugiere q' debajo de el probablemente este el piso interior de la Str.

482	482	482
550	551	552
481	481	481
550	551	551
480	480	480
550	551	552

Números de los Pozos

117	120	120
126	126	128
117	121	118
123	126	126
120	120	120
125	124	124

Niveles Debajo Datum

Croquis

5653	5656	5659
5654	5657	5660
5655	5658	5661

Lote No.

Controlado por: _____ Firma: _____ Fecha: _____

Nota: promedio de error es de 14 cmts. menos al dato asignado.

Forma para Grupos de Pozos de Excavaciones del Sitio Zacpeten

Fecha: 3/3/97 Operación No: 615

Grupo (esquina noreste): 482, 552 Nivel No: 02

Ubicación: Al centro, en el interior de Str.

Matriz: _____

Concentraciones de Artefactos: _____

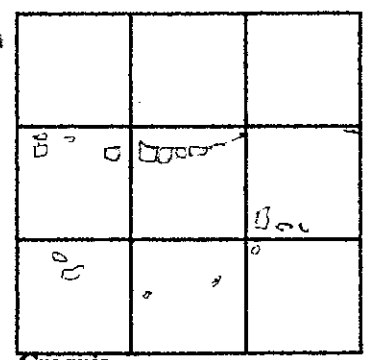
Notas: La operación muestra 2 rasgos superficiales los 2 podrían estar asociados tomando en cuenta la dirección este-oeste de los 2 rasgos. los cuales consisten en 2 alineamientos de piedras, entre medianas y pequeñas, labradas sobre y donde pudo haber estado el nivel de piso estas hileras aparentemente continúan en áreas de otras operaciones y se interseccionan hacia el este con la grada y orilla del nivel de plataforma interior y hacia el oeste es posible q' haya llegado hasta el muro tercero en el vértice en donde se une el muro interior con el muro este-oeste que forman el nicho. Es decir que el rasgo parte la estructura en dos partes, sin embargo en esta sección está situado un árbol con gran cantidad de raíces que ha removido el área.

482 550	482 551	482 552
481 550	481 551	481 552
480 550	480 551	480 552

Números de los Pozos

126 130	126 131	128 131
123 126	126 130	126 129
125 132	124 130	124 131

Niveles Debajo Datum



Croquis

5889	5892	5895
5890	5893	5896
5891	5894	5897

Lote No.

Controlado por: _____ Firma: _____ Fecha: _____

Forma para Grupos de Pozos de Excavaciones del Sitio Zacpeten

P/312
Lote 3.

Fecha: 6-5-97 Operación No: 615

Grupo (esquina noreste): 482-552 Nivel No: 03

Ubicación: al centro interior de str.

Matriz: tierra morena grs obscura

Concentraciones de Artefactos: 481-550 = 5 frag. Pedernal, 481-551

1 cana de arcilla fragmentada (Regular cont. Cerámica)

480-551 = losca pedernal - 1 frag. obsidiana, frag. carbón

Notas: nota: de la llegada al nivel último visto

482-552 = frag. carbón, frag. obsidiana

4 frag. pedernal - 2 frag. hueso / frag. cerámica

buena cantidad

nota: En esta operación se trabajó como nivel

3 partes de material que quedó pendiente para

llevar al nivel del piso N° 1 a sea que es

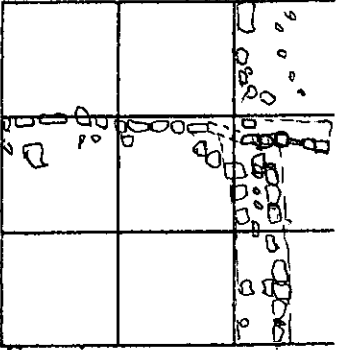
parte del nivel (2)

X	X	482 552 482-552
481 550	481 551	481 552
X	480 551	480 552

Números de los Pozos

—	—	117 121
114 121	118 123	118 121
—	116 122	117 121

Niveles Debajo Datum



Croquis

		9122
9081	9082	9083
	9112	9113

Lote No.

Controlado por: _____ Firma: _____ Fecha: _____

Forma para Grupos de Pozos de Excavaciones del Sitio Zacpeten

Fecha: 4/3/97 Operación No: 615
 Grupo (esquina noreste): 482-555 Nivel No: 01
 Ubicación: FRENTE A ESTRUCTURAS, LADO ESTE.

Matriz: Humus.

Concentraciones de Artefactos: 1 fragmento obsidiana con incisión en pozo 482-554.

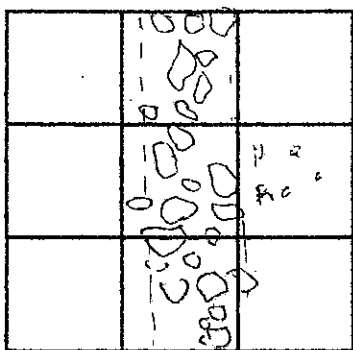
Notas: En este grupo continua el mismo rozado que en la pileta de evadremes 554 que son la parte frontal de la stoa. el cual consiste en una hilera de piedras que forman un muro al frente de la stoa.

482	482	482
553	554	555
481	481	481
553	554	555
480	480	480
553	554	555

Números de los Pozos

125	132	138
128	137	143
119	132	138
126	137	145
123	130	139
128	133	143

Niveles Debajo Datum



Croquis

5776	5779	5827
5777	5780	5828
5778	5781	5829

Lote No.

Controlado por: _____ Firma: _____ Fecha: _____

Forma para Grupos de Pozos de Excavaciones del Sitio Zacpeten

Nota: Promedios de errores de 2 Cmts. apenas al dato asignado.

Fecha: 11-3-97 Operación No: 615

Grupo (esquina noreste): 482-555 Nivel No: 02

Ubicación: Sobre y frente a estructura, en el lado Este, cara de muro exterior e interior

Matriz: _____

482	482	482
553	554	555
481	481	481
553	554	555
480	480	480
553	554	555

Números de los Pozos

Concentraciones de Artefactos: 481-555= frag. obsidiana.

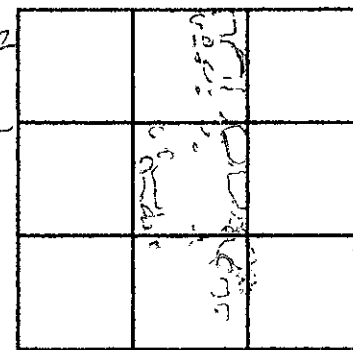
480-555 = frag. pedernal; 480-554 = frag. hueso, losca pedernal

481-554 = frag. obsidiana.

<u>128</u>	<u>137</u>	<u>143</u>
<u>133</u>	<u>138</u>	<u>158</u>
<u>126</u>	<u>137</u>	<u>145</u>
<u>131</u>	<u>140</u>	<u>161</u>
<u>128</u>	<u>133</u>	<u>143</u>
<u>132</u>	<u>135</u>	<u>153</u>

Niveles Debajo Datum

Notas: Se continuo descubriendo la onila de acceso a la estructura, este compuesto por rocos grandes y medianos de formas irregulares. Sin embargo se empiegan a notar algunos vacios por rocos faltantes q' pierden la secuencia de la hilera. Se puede observar en los Cuadrantes Centro sur algun amontonamiento de piedras y un de ellos medianas y una especialmente mas grande. se excavara posteriormente. El piso no se pudo detectar, sin embargo existe un pequeño desnivel



Croquis

5937	5940	5943
5938	5941	5944
5939	5942	5945

Lote No.

Controlado por: _____ Firma: _____ Fecha: _____

Forma para Grupos de Pozos de Excavaciones del Sitio Zacpeten

Fecha: 13-5-97 Operación No: 615
 Grupo (esquina noreste): 482-555 Nivel No: 4
 Ubicación: frente acceso a salón centr-

		482-555
		482 555
		481-555

Números de los Pozos

Matriz: tierra morena gris oscura y pedrín
(relleno de piso)

Concentraciones de Artefactos: 482-555 = 2 frag. pedernal y 1 de hueso

481-555 = 1 frag. pedernal. Buena cantidad de
frag. de cerámica

Notas: En estos pozos trabajados se quitó
el relleno que conformaba el piso de plaza
compuesto por grava o pedrín y tierra
morena gris oscura y se llegó al nivel
donde se encontraron pocas ánforas
pequeñas medianas y grandes las cuales
funcionaron como nivelación sobre los
canales que construidos se pasó.

Al nivel oral encontrado es: Buena cantidad
de frag. de cerámica y escasos los frag. de
pedernal y hueso

		189
		160
		146
		155

Niveles Debajo Datum

Croquis

		9136
		9137

Lote No.

158
110

Controlado por: _____ Firma: _____ Fecha: _____

Forma para Rasgos del Sitio Zacpeten

Fecha: 12-5-97 Operacion No.: 615 Rasgo No. (por Operación): 615-E

Lote No.: 9177 En Grupo No(s): NE 484-535

Nivel (BD) Arriba: 119 Nivel (BD) Base: 132 Centro(coord.): _____

Forma: _____ Largo: _____ Ancho: _____ Orientación: _____ ° del Norte

Ubicación: _____

Matriz: Tierra morena gris obscura y piedrim (Relevo de piso)

Descripción: frag. obsidiana, pedernal carbon / 1 fute y frag cerámica regular cantidad

Se observa un Rasgo Rectangular Compuesto por 1 piedra grande que posa del nivel de piso (12) en profundidad así mismo al Rededor de esta piedra grande se observan piedras de menor tamaño haciendo se la excavación al costado de estas piedras y consistiendo el material que se sacó en Tierra morena gris obscura y piedrim (Grava) encontrando se este rasgo inmediatamente a la orilla del acaso del Sabon (Norte) Parte Centro de este.

Interpretación del Campo: _____ Interpretación Final: _____

Controlado por: _____ Firma: _____ Fecha: _____

Forma para Grupos de Pozos de Excavaciones del Sitio Zacpeten

Falta hoja Misc 02

Fecha: 5-5-97 Operación No: _____

Grupo (esquina noreste): 482-558 Nivel No: 01

Ubicación: (Frente Acceso al solem)
frente al este (Pozo al grupo)
trasmecto

Matriz: tierra morena gris obscura

Concentraciones de Artefactos: Cerámica Regular (Fragmentos)

Notas: Se quitó humus y parte del Relleno
que formaba el piso compuesto por
Grava y tierra morena gris obscura
Cerámica = fragmentos escasos.

482 556	482 557	482 558

Números de los Pozos

<u>126</u> 134	<u>125</u> 131	<u>123</u> 129

Niveles Debajo Datum

Croquis

9061	9062	9063

Lote No.

Controlado por: _____ Firma: _____ Fecha: _____

Forma para Grupos de Pozos de Excavaciones del Sitio Zacpeten

Fecha: 16-5-97 Operación No: 615

Grupo (esquina noreste): 482-558 Nivel No: 02

Ubicación: Frente acceso al Salón de la Str.
4mts al este (plaza del grupo)
Tronsecto "

Matriz: Tierra Morena más obscura y piedra

Concentraciones de Artefactos: 482-558 = 11 frag. litica 1 frag. de hueso / Buena cantidad de frag. de Cerámica
482-557 = 1 frag. pedernal y 1 de hueso 482-556 = 5 frag. de
 Notas: Nivel 0.1 1 frag. de pedernal

Se removió parte del relleno q'l conforma el piso compuesto por grava o piedra y tierra morena gris obscura esto se hizo para poder identificar evidencia del piso de plaza lo cual no fue posible por encontrarse por completo destruido y lo cual no permitió encontrar evidencia alguna

482 556	482 557	482 558

Números de los Pozos

134 142	131 142	129 140

Niveles Debajo Datum

Croquis

9126	9127	9128

Lote No.

Controlado por: _____ Firma: _____ Fecha: _____

Forma para Grupos de Pozos de Excavaciones del Sitio Zacpeten

falta hoy nivel 02

Fecha: 5-5-97 Operación No: _____

Grupo (esquina noreste): 482-561 Nivel No: 01

Ubicación: (a Frente Acceso al salon) Frente al Este (plaza del grupo.) transecto.

Matriz: tierra morena gris oscura

Concentraciones de Artefactos: Cerámica regular (fragmentos)

Notas: Se quito la capa de humus y se llegó a un nivel donde se encontró mucha tierra pastosa de Grava mezclada con tierra morena gris oscura no hubo ningún fragmento de piso de nivel de plaza los fragmentos de cerámica fueron en regular cantidad

482 559	482 560	482 561
X	X	X
X	X	X

Números de los Pozos

<u>122</u> <u>127</u>	<u>118</u> <u>126</u>	<u>115</u> <u>124</u>
—	—	—
—	—	—

Niveles Debajo Datum

Croquis

9064	9065	9066

Lote No.

Controlado por: _____ Firma: _____ Fecha: _____

Forma para Grupos de Pozos de Excavaciones del Sitio Zacpeten

Fecha: 11-5-97 Operación No: 615

Grupo (esquina noreste): 482-561 Nivel No: 02

Ubicación: Frente acceso al salón de la str
7mts. al este (plaza del grupo) transecto

Matriz: Relleno de piso

Concentraciones de Artefactos: 482-560 = frag. Caracol, 1 frag.
de pedernal, 1 disco pequeño cilíndrico de hueso

Notas: Se trabajó 1 pozo más profundo
en este pozo para ver si las raíces
habían levantado el material de grava
y tierra marrona por obscura encontrado
en el nivel anterior en este pozo pero
no se pudo identificar ningún frag.
mento de pto en este segundo nivel
y puede ser debido a las raíces
de árboles y raíces naturales y a
el piso formado de mala calidad.
El material levantado es escaso y consiste
en fragmentos de cerámica, caracol, pedernal
etc.

- 2	482	482-561
- 1	560	11

Números de los Pozos

1	126	1
	130	

Niveles Debajo Datum

Croquis

4	9129	

Lote No.

Controlado por: _____ Firma: _____ Fecha: _____

Forma para Grupos de Pozos de Excavaciones del Sitio Zacpeten

Fecha: 5-5-97 Operación No: _____

Grupo (esquina noreste): 482-564 Nivel No: 1

Ubicación: (frente Acceso del salom) a 10mts
al Este (zona del grupo)

Matriz: tierra morena gris oscura

Concentraciones de Artefactos: 482-564-2 frag de pedernal 1 frag
obsidiana, Cerámica regular cantidad

Notas: Solo se quitó la capa de humus
y se llegó a un nivel donde se
encontró unos pocos fragmentos peque-
ños de piso y lo demás fue únicamente
la misma capa de pedregal o grava
y tierra morena gris oscura que viene
de corriente de todos los cuadrantes
anteriores al oeste de esta operación
El material encontrado consiste en frag-
mentos de cerámica escasa en regular can-
tidad y escasos los fragmentos de pedernal
y obsidiana.

482 562	482 563	482 564
X	X	X
X	X	X

Números de los Pozos

107 115	101 114	98 105
—	—	—
—	—	—

Niveles Debajo Datum

Croquis

9130	9131	9132

Lote No.

Controlado por: _____ Firma: _____ Fecha: _____

Forma para Grupos de Pozos de Excavaciones del Sitio Zacpeten

Fecha: 5-5-97 Operación No: 6

Grupo (esquina noreste): 482-567 Nivel No: 01

Ubicación: (frente Acceso al salom) 13mts
al Este (Plazo Grupo)

Matriz: tierra morena, gris oscura

Concentraciones de Artefactos: 482-567 = 2 frag. Lítica ^{pedernal}
482-566 = 1 frag. Lítica ^{pedernal} / 1 frag. cerámica escosos

Notas: En los pozos trabajados en este cuadrante
apareció después de quitar la capa de humus
varios fragmentos de piso erosionado así
misma sigue el pedrial o grava
que formó el piso sea la misma
capa que viene comendo en los cuadrantes
anteriores al lado oeste de estos
pozos dentro del material encontrado
son así y consiste en fragmentos
de: cerámica y pedernal.

482 565	482 566	482 567
X	X	X
X	X	X

Números de los Pozos

$\frac{77}{104}$	$\frac{70}{96}$	$\frac{83}{91}$
—	—	—
—	—	—

Niveles Debajo Datum

⊙ PISO
• = tierra

Croquis

9133	9134	9135

Lote No.

Controlado por: _____ Firma: _____ Fecha: _____

Forma para Grupos de Pozos de Excavaciones del Sitio Zacpeten

Fecha: 16-4-97 Operación No: 615
 Grupo (esquina noreste): 485-543 Nivel No: 01
 Ubicación: frente a muro oeste

Matriz: Humus

Concentraciones de Artefactos: frag. cerámica poca abundantes

Notas: se observa pocas medianas y pequeñas dispersas sin una colocación q' indique un nivelamiento a nivel de arquitectura por lo que pueden ser de colapso de la estr. y del nivelamiento de plaza o estructura

485	485	485
541	542	543
484	484	484
541	542	543
483	483	483
541	542	543

Números de los Pozos

273	272	245
278	275	249
275	271	249
280	274	253
270	266	253
278	275	257

Niveles Debajo Datum

o	o de o cas o colapso	o
o	o o	o
	o o	o

Croquis

8063	8066	8069
8064	8067	8070
8065	8068	8071

Lote No.

Controlado por: _____ Firma: _____ Fecha: _____

Nota: promedio de error es de 16 cmts. errores del dato asignado

Forma para Grupos de Pozos de Excavaciones del Sitio Zacpeten

Fecha: 17-4-97 Operación No: 615
 Grupo (esquina noreste): 485-543 Nivel No: 02
 Ubicación: frente a parte frasca muro oeste

Matriz: colapso/humus

Concentraciones de Artefactos: 483-542 = frag. hueso tortuga -
2 frag. pedernal. 484-543 = punta flecha de obsidiana, frag. carbón
485-543 = frag. obsidiana.

Notas: El área presenta las mismas caracte-
risticas semejante a las operaciones del
norte (486 en adelante). Hubo aún menor
cantidad de cerámica, aunque si son
evidentes la variedad de otros artefactos,
estos no presentaban algún tipo de
concentración.


La zona aquí de plataforma muestra las
mismas características inclinadas e donde
el desnivel desde el borde del muro
trasero de la estructura cae paulatinamente.

485	485	485
541	542	543
484	484	484
541	542	543
483	483	483
541	542	543

Números de los Pozos

<u>278</u>	<u>275</u>	<u>249</u>
<u>283</u>	<u>281</u>	<u>251</u>
<u>280</u>	<u>279</u>	<u>253</u>
<u>285</u>	<u>279</u>	<u>260</u>
<u>278</u>	<u>275</u>	<u>257</u>
<u>286</u>	<u>282</u>	<u>no se</u>
		<u>mide</u>

Niveles Debajo Datum



Croquis
 → Relleno nivelamiento

8204	8207	8210
8205	8208	8211
8206	8209	8212

Lote No.

Controlado por: _____ Firma: _____ Fecha: _____

Forma para Grupos de Pozos de Excavaciones del Sitio Zacpeten

Fecha: 8/13/96 Operación No: 615

Grupo (esquina noreste): 485, 546 Nivel No: 01

Ubicación: lado oeste estructura. Parte posterior de la Stoa.

Matriz: humus

Concentraciones de Artefactos: _____

Notas: Este grupo no presenta ningún rasgo solo existe material de calceso compuesto por piedras grandes y medianas en su mayoría.

485	485	485
544	545	546
484	484	484
544	545	546
483	483	483
544	545	546

Números de los Pozos

<u>196</u>	<u>157</u>	<u>120</u>
214	162	125
<u>202</u>	<u>165</u>	<u>137</u>
208	173	138
<u>213</u>	<u>175</u>	<u>135</u>
216	180	140

Niveles Debajo Datum

Croquis

5728	5731	5734
5729	5732	5735
5730	5733	5736

Lote No.

Controlado por: _____ Firma: _____ Fecha: _____

Forma para Grupos de Pozos de Excavaciones del Sitio Zacpeten

Nota: error en este cuadrante es de 8 cmts. menos a todos los pozos.

Fecha: 4-3-97 Operación No: 615

Grupo (esquina noreste): 485-546 Nivel No: 02

Ubicación: Sobre muro, lado oeste.

Matriz: _____

485	485	485
544	545	546
484	484	484
544	545	546
483	483	483
544	545	546

Números de los Pozos

Concentraciones de Artefactos: Poto 483-545 frag. obsidiana de punta proyectil.

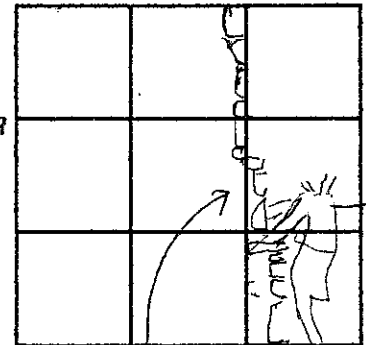
483-545 Varios frag. Carbón. 483-546 = frag. Kelenjal frag. hueso

483-546 = frag. Cerámica barro con poca ornamentación

Notas: Se logró descubrir y definir el muro descrito en la operación 488-546, que presenta características similares. Sin embargo los raras de base son rectangulares y no presenta el muro que le da mas altura descrito en aquella. Este pudo haber colapsado, la sección esta removida formando un arbol, el relleno dentro de la Estructura tiende a ser pequeño, sin embargo no se localizó ninguna evidencia de piso como en el cuadrante 485-549. la sección de afuera del nivelamiento de la estructura se extiende para atrás sobre toda la zona oeste excavada la muestra presenta las mismas características descritas en la operación matriz. Sin embargo existen al menos 4 pequeñas zonas que son las uniones y a trazo la sección trancera que cuenta con un piso estucado. Esto sugiere de que haya sido parte del piso dado su colocación plana y el grosor que muestra. Este piso es considerablemente de mayor grosor en relación a los demás encontrados al frente e interior de la Estructura. Se excavó un poco mas en la operación 488-544 con el objeto de descubrir alguna orilla de la plataforma de nivelamiento. y se comprobó que se trata de un relleno definitivamente compacto mezclado con

21A	162	125
226	193	135
208	173	138
234	196	142
216	180	140
225	207	148

Niveles Debajo Datum



Croquis Muro oeste

8072	8075	8078
8073	8076	8079
8074	8077	8080

Lote No.

Controlado por: _____ Firma: _____ Fecha: _____

Forma para Grupos de Pozos de Excavaciones del Sitio Zacpeten

Fecha: 8/5/96 Operación No: 615

Grupo (esquina noreste): 485, 549 Nivel No: 01

Ubicación: lado este encima estructura

Matriz: humos

485	485	485
547	548	549
484	484	484
547	548	549
483	483	483
547	548	549

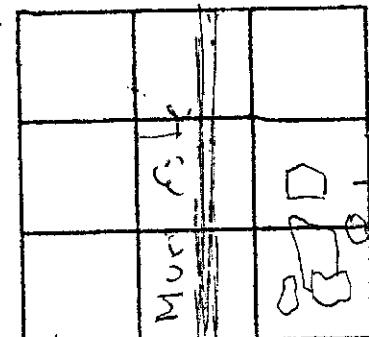
Números de los Pozos

Concentraciones de Artefactos: Aparecio una punta de proyectil en el pozo 484-549 (r)

100	110	117
104	115	120
101	110	114
108	116	120
104	106	112
105	111	116

Notas: Las excavación aqui sugiere los mismos patrones q' el cuadrante 488-549 salvo la excepción q' sugiere ser descubrio en la esquina del cuadrante sugiere una concentración de Roca irregular en tamaño, los cuales podrían sugerir un rasgo interno sobre la estructura.

Niveles Debajo Datum



Croquis

5614	5677	5620
5615	5618	5621
5616	5619	5622

Lote No.

Controlado por: _____ Firma: _____ Fecha: _____

Forma para Grupos de Pozos de Excavaciones del Sitio Zacpeten

Nota: margen de error es de 6 cmts
menor al dato originado

Fecha: 27/2/97 Operación No: 615

Grupo (esquina noreste): 485-549 Nivel No: 02

Ubicación: Interior estructura, frente a muro este y sobre el muro

Matriz: tierra morena gris obscuro y piedras pequeños de colapso.

Concentraciones de Artefactos: _____

Notas: El rancho que aparece en este grupo está compuesto por el grupo anterior (Esquina NE 485-552) pero se describirá completo en este grupo. Se llamará "Rancho INTERIOR #2"

Está ubicado en la sección trasera, a un lado de la sección medial del salón. El rancho #2 aparentemente tiene forma rectangular se encuentran mal en estado debido a varias raíces que perturban el área. Visto por fuera el rancho pudo haber tenido la misma dimensión del rancho #1. Se observó más cantidad de colapso al Este en relación a la Parte Oeste. No se localizó evidencias de piso del interior de la Stoa. en el cuadrante.

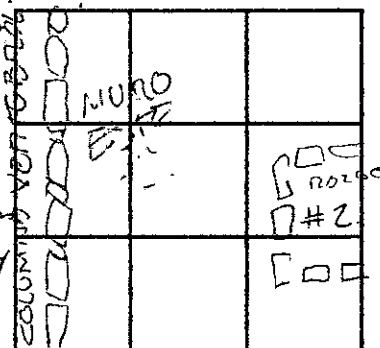
Hacia el Oeste del rancho #2 se localizó parte del muro que forma la columna vertebral de la Stoa que presenta las mismas características de elaboración que la operación 482-549.

485	485	485
547	548	549
584	484	484
547	548	549
483	483	484
547	548	549

Números de los Pozos Correcto

104	114	120
105	120	124
108	116	120
117	121	122
105	111	112
109	125	122

Niveles Debajo Datum



Croquis

5981	5984	5987
5982	5985	5988
5983	5986	5989

Lote No.

Controlado por: _____ Firma: _____ Fecha: _____

Forma para Grupos de Pozos de Excavaciones del Sitio Zacpeten

Fecha: 12-5-97 Operación No: 615

Grupo (esquina noreste): 485-549 Nivel No: 3

Ubicación: Frente a cara Norte, Pasaje 615-B

Matriz: Tierra morena gris oscura

Concentraciones de Artefactos: 483-549 = 1 frag. lítica
frag. cerámica regular cantidad

Notas:
Se excavaron estas secciones situadas inmediatamente a la sección oeste del rasgo B y se localizaron evidencias del piso N° 2 y se comprobó que se localiza el piso N° 2 y se comprobó que la sección noroeste del área excavada estaba completamente quemada y el grueso total del piso calcinado. Para ubicar esta sección se debe observar la esquina noroeste del rasgo "B" sin embargo este piso parece no estar asociado a este rasgo.

		485-549 Δ
		484 549
		483 549

Números de los Pozos

		113
		116 125
		116 126

Niveles Debajo Datum

Croquis

		9087
		9088

Lote No.

Controlado por: _____ Firma: _____ Fecha: _____

PENDIENTE 02
Fronteras

11

Forma para Grupos de Pozos de Excavaciones del Sitio Zacpeten.

Fecha: 8/10/96 Operación No: 615

Grupo (esquina noreste): 485, 552 Nivel No: 01

Ubicación: Plaza estructura

Matriz: humus

Concentraciones de Artefactos:


Notas: En el cuadrante sobresalen en su sección Oeste al menos un alineamiento de piedras, además de otras piedras situadas de manera irregular. Este trabajo se trabajará con cuidado en el nivel 2. La sección Este del cuadrante es plana y la capa de humus fue sumamente delgada, no hay otra evidencia superficial.

485	485	485
550	551	552
484	484	484
550	551	552
483	483	483
550	551	552

Números de los Pozos

126	123	126
134	130	130
116	123	127
130	130	131
116	121	126
130	128	128

Niveles Debajo Datum



Croquis

5644	5647	5650
5645	5648	5651
5646	5649	5652

Lote No.

Controlado por: _____ Firma: _____ Fecha: _____

Forma para Grupos de Pozos de Excavaciones del Sitio Zacpeten

Nota: Nota Margen de error es de 12 Cmts. menos al dato asignado.

Fecha: 1/3/97 Operación No: 615

Grupo (esquina noreste): 485-552 Nivel No: 02

Ubicación: Parte media del interior de la estructura.

Matriz: Colapzo

485	485	485
550	551	552
484	484	484
550	551	552
483	483	483
550	551	552

Números de los Pozos

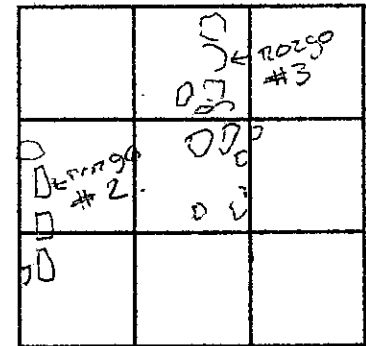
Concentraciones de Artefactos:

Notas: 'Razgo #3' Hilera de piedras en dirección Norte-Sur a Nivel del Piso.

Este grupo no presenta evidencia de la existencia de otros razgos.

134	130	130
137	135	135
130	130	131
133	135	135
130	128	128
136	130	133

Niveles Debajo Datum



Croquis

5880	5883	5886
5881	5884	5887
5882	5885	5888

Lote No.

Controlado por: _____ Firma: _____ Fecha: _____

This will be refer to as
Fca 615-2 in the report
137 TP 80/1/97

Forma para Rasgos del Sitio Zacpeten

Fecha: 8-5-97 Operacion No.: 615 Rasgo No. (por Operación): 615-B
Lote No.: 919701/9193 En Grupo No(s). 485-552/485-549 NE.
Nivel (BD) Arriba: 112 (3) Nivel (BD) Base: 181 Centro(coord.): _____
Forma: Rectangular Largo: 150 Ancho: 0-75 Orientación: _____° del Norte
Ubicación: En el salón del edificio

Matriz: _____

Descripción: En el nivel 3 (112-130) se encontro terramuro gris oscuro y piedras pequeñas y medianas irregulares (de relleno) sobre el lado sur del Rasgo se encontro una pequeña concentración de fragmentos de cerámica que posiblemente son de un cuenco así mismo de la par de esta concentración a un nivel mas bajo se encontro un molinacador se encontro tambien frag. carbón 1 frag. obsidiana, hueso animal, 3 frag. litica, frag. concha 1 frag. de piso pintado en el lado norte fuera del area de concentración aparecen un fragmento de cerámica de color naranja y su característica es que tiene grabado por incisión
En el nivel 3A (130-159) el relleno encontrado consiste en tierra café grisacea y piedras pequeñas y medianas escasas la que se aprecia mas mezcla q piedras (5 frag. litica, 1 frag. caracol 1 frag. piedra trabajada, 1 frag. obsidiana 1 hueso y frag. hueso frag. cerámica en bastante cantidad
El nivel 3B (159-181) el relleno es de tierra café rojiza y piedras pequeñas encontrandose en este nivel únicamente 1 frag. de cerámica

Durante la excavación se observó que el primer piso fue cortado en el interior del rasgo "B" y se observo que los pilares fueron colocados del lado y sobre el piso n.º 1 a muy poca profundidad el rasgo esta compuesto por rocas amarillas poco trabajadas y se dificultó la excavación por la presencia de raíces es interesante observar que en el nivel 3, no se localizó el relleno grueso de soporte del edificio y estaba compuesto por un relleno fino compuesto por pedrín tierra y algunas piedras medianas había material revuelto

Interpretación del Campo: _____ Interpretación Final: _____
Controlado por: _____ Firma: _____ Fecha: _____

El nivel 3A, compuesto por una capa de tierra roja
mantiene la grava y cambia un poco su consistencia el

El nivel 3B se excava. Roca coliza suelta mezclada con
tierra roja y se llega a la Roca natural hubo algunos
pocos artefactos en este nivel.

Lo es posible definir la función del rozo pero si evidencia
una elaboración bastante rápida y mucho menos elaborada que
el rozo "A"

Forma para Grupos de Pozos de Excavaciones del Sitio Zacpeten

Fecha: 10-5-97 Operación No: 615
 Grupo (esquina noreste): 485-552 Nivel No: 3
 Ubicación: Interior Sabón parte Centro

Matriz: Tierra café grisácea y pedregos pequeños tipo pedregal

Concentraciones de Artefactos: 483-552 - 6 frag. lítica, Carbon
frag. hueso, 1 caracol pequeño con 4 perforaciones.
484-551 = 1 frag. hueso, 3 frag. pedregal, 1 Juto, 1 frag.

Notas: concha quemada. 485-551 = 1 Juto. 484-552 = frag.
huesos y 2 frag. pedregal 483-552 = frag. de pedregales
frag. hueso - frag. Carbon 1 caracol con 2 perforaciones.

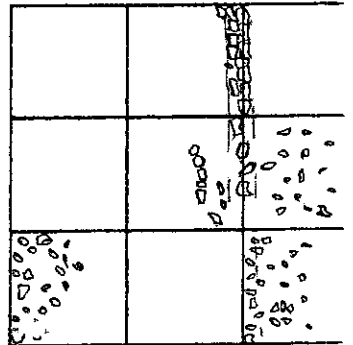
Se trabajó el nivel 3 con el propósito de trabajar
 seguir el alineamiento de piedras norte-sur
 y se observa que este continúa y avanza desde
 el rasgo "A" y continúa al sur. El rasgo de este
 alineamiento de piedras está compuesto por dos
 filas de piedras medianas planas de 0-20 cms
 ancho que forman el alineamiento en la
 excavación se quitó el nivel del rollo del
 piso N° 1 compuesto de grava y tierra
 y se detectaron algunos pequeños fragmentos
 del Piso N° 2 muy destruidos.

	485 551	485-552
484 550	484 551	484-552
	483 552	

Números de los Pozos

	123 126	
123 127	123 127	123 127
	118	121 126

Niveles Debajo Datum



Croquis

	9090	
9089	9091	9092
		9093

Lote No.

Controlado por: _____ Firma: _____ Fecha: _____

Forma para Grupos de Pozos de Excavaciones del Sitio Zacpeten

Fecha: 4-3-97 Operación No: 615

Grupo (esquina noreste): 485-555 Nivel No: 01

Ubicación: Al frente de Strea

Matriz: ArmUS.

Concentraciones de Artefactos: _____

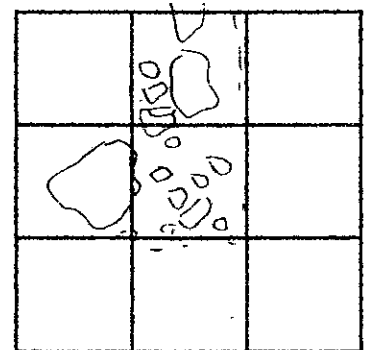
Notas: Continúa la hilera de piedras que
posiblemente forman un muro frontal.
En el cuadrante 483-554 es el
único en el que no existe la hilera de
piedras.

485	485	485
553	554	555
484	484	484
553	554	555
483	483	483
553	554	555

Números de los Pozos

125	134	139
130	136	
126	135	137
133	138	
127	133	137
131	137	144

Niveles Debajo Datum



Croquis

5770	5773	
5771	5774	
5772	5775	5826

Lote No.

Controlado por: _____ Firma: _____ Fecha: _____

Nota: margen de error es de 4 cmts. menos al dato designado

Forma para Grupos de Pozos de Excavaciones del Sitio Zacpeten

Fecha: 11-3-97 Operación No: 615

Grupo (esquina noreste): 485-555 Nivel No: 02

Ubicación: Sobre y frente a estructura en el lado Este. cara del muro exterior e interior

Matriz: Tierra morena gris obscura y piedras pequeñas (tipo pedregal)

Concentraciones de Artefactos: 484-554 = frag. hueso., frag. de carbón.

Notas: no se trabajaron los 2 pozos de esq. NE de norte a sur.

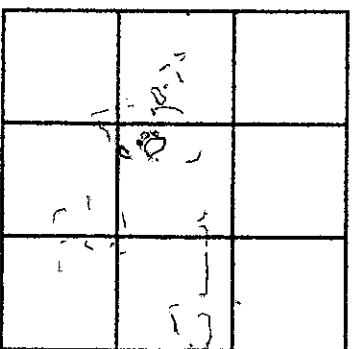
Se descubrió la misma grada a dos niveles entre la plaza y el interior de la estr. a diferencia de otros cuadrantes, se encontró 2 pozos formadores de la hilera de muros de dimensiones que el resto (rectangulares largos) las operaciones en el NE se logró observar un amontonamiento de piedras, lo cual sugiere otra posible rasga, sin embargo a sido removido por otro árbol será excavado posteriormente, el piso de plaza se siguió observando en el cuadrante junto este muy escaso y difícil de detectar

485	485	485
553	554	555
484	484	484
553	554	555
483	483	483
553	554	555

Números de los Pozos

<u>130</u> <u>135</u>	<u>136</u> <u>141</u>	---
<u>133</u> <u>136</u>	<u>138</u> <u>141</u>	---
<u>131</u> <u>134</u>	<u>137</u> <u>140</u>	<u>144</u> No se trabajó

Niveles Debajo Datum



Croquis

5931	5934	
5932	5935	
5933	5936	

Lote No.

Controlado por: _____ Firma: _____ Fecha: _____

Forma para Rasgos del Sitio Zacpeten

Fecha: 12-5-97 Operacion No.: 615 Rasgo No. (por Operación): 615-F
Lote No.: 9728 En Grupo No(s): NE 485-555
Nivel (BD) Arriba: 121 Nivel (BD) Base: 130 Centro(coord.): _____
Forma: _____ Largo: 105 Ancho: 100 Orientación: _____ ° del Norte
Ubicación: _____

Matriz: terrazo negro gran oscuro y pedernal (relleno de piso)

Descripción: 2 frag. de pedernal y frag. de cerámica escasos

Este rasgo es similar a los anteriores (D y E)
con la salvedad que este se encuentra completamente
removido por raíces de árboles

Interpretación del Campo: _____ Interpretación Final: _____

Controlado por: _____ Firma: _____ Fecha: _____

Nota: promedios de error es de 16 cm. menos al dato asignado

Forma para Grupos de Pozos de Excavaciones del Sitio Zacpeten

Fecha: 17-4-97 Operación No: 615

Grupo (esquina noreste): 488-543 Nivel No: 02

Ubicación: Frente a parte trasera muro oeste

Matriz: colapso/humus

Concentraciones de Artefactos: 486-541 = 1 frag. brazo para piedra de moler
487-542 = 2 juty 487-541 = frag. huesos
488-541 = casc. concha de tortuga, hueso quemado, frag. pedernal.


Notas: El área presentó menor cantidad de colapso. Este colapso parece ser parte de la estructura de la parte sur. La cantidad es mucho menor en los pozos del este ya que esta área está más alejada de esta muralla. El cuadrante limpió el área y muestra tener la misma inclinación o pendiente que los cuadrantes del norte. No hubo muchos artefactos depositados sobre el nivel de plataforma de manera semejante a la sección norte-trasera en donde se localizaron las concentraciones de cerámicas y huesos. Sin embargo, si hubo algunas muestras de carbón en granos finos dispersos en el área, estos no muy densos.

488 541	488 542	488 543
487 541	487 542	487 543
486 541	486 542	486 543

Números de los Pozos

<u>250</u> 274	<u>239</u> 264	<u>226</u> 251
<u>256</u> 274	<u>247</u> 265	<u>221</u> 253
<u>257</u> 280	<u>260</u> 277	<u>236</u> 253

Niveles Debajo Datum



Croquis

Relleno nivelamiento.

8195	8198	8201
8196	8199	8202
8197	8200	8203

Lote No.

Controlado por: _____ Firma: _____ Fecha: _____

Forma para Grupos de Pozos de Excavaciones del Sitio Zacpeten

Nota: error en este cuadrante es de 0.12 cmts. menos al dato asignado

Fecha: 4/3/97 Operación No: 615

Grupo (esquina noreste): 488-546 Nivel No: 02

Ubicación: Sobre Muro, lado oeste

Matriz: _____

488	488	488
544	545	546
487	487	487
544	545	546
486	486	486
544	545	546

Números de los Pozos

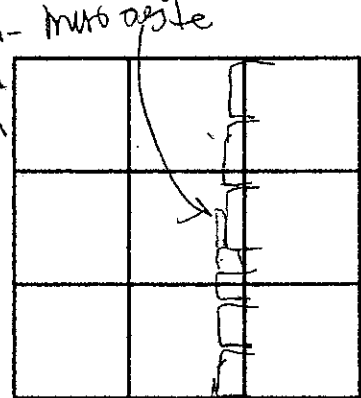
Concentraciones de Artefactos: pozo 488-544 frag. hueso quemado.

488-545= frag. hueso- frag. obsidiana- frag. pedernal- muestra- 2 frag- de estuco quemados. 487-545= frag. hueso- frag. carbón.

Notas: por el cuadrante descubre el muro trancero y aquí se puede observar 2 secuencias de construcción para laborar el muro y esta consiste en al menos 2 hileras de piedras medianas y rectangulares las cuales forman y sirven de retén plenario y la segunda hilera de piedras consiste en un muro superior de piedras más grandes semirectangulares de ellas existen evidencias (3 piedras); las cuales son las únicas que se conservan estables en toda la estructura a diferencia del muro que es el mismo que viene del cuadrante (al oeste) Norte la primera fase de construcción es más uniforme ya que allá muestra al mismo nivel de altura la primera fase de piedra grande y la segunda de piedra pequeña. Lo anterior sugiere que no hubo un patrón fijo para escoger las rocas en su tamaño para la primera sección pero si se puede argumentar de que hubo un muro más elevado que cubría el salón en la parte trancera dada la presencia de rocas de Colapso (Grandes) Colapsadas que cayeron dentro de la estructura y fuera de ella. Parte del muro trancero al sur del cuadrante está destruido. Solo permanece la hilera más baja. Las operaciones del oeste descubrieron la onilla de lo que pudo ser el nivelamiento de la parte trancera de la estructura, se localizaron varios huesos de animal y se tomaron miles de trozos de carbón, en cuanto

208	152	110
210	181	112
216	158	117
221	187	119
222	160	125
223	191	128

Niveles Debajo Datum



Croquis

8081	8084	8087
8082	8085	8088
8083	8086	8089

Lote No.

Controlado por: _____ Firma: _____ Fecha: _____

al material en general este es más frecuente fuera de la estructura en relación a la sección interna del cuerpo del edificio. La composición del relleno consiste en una mezcla de piedra general y más pequeña algunos medianos de huecos con terraz y pequeños granos calizos.

Forma para Grupos de Pozos de Excavaciones del Sitio Zacpeten

Fecha: 8/3/96 Operación No: 615

Grupo (esquina noreste): 488, 549 Nivel No: 01

Ubicación: Piso Plaza hasta muro
Este

Matriz: humus

Concentraciones de Artefactos: _____

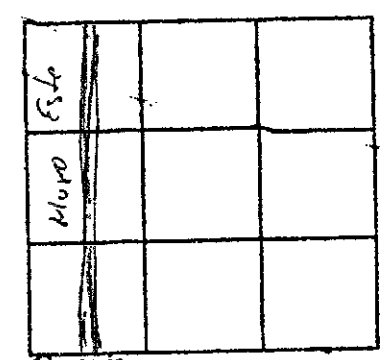
Notas: Los pozos del lado Oeste se situan
sobre la parte trasera del muro trasero. El
materia de relleno por colapso pequeño y
es posible definir en esta línea de pozos
parte de la orilla del muro, el resto de
las operaciones del Este están situadas
en la parte interna de la Stra. y no
se observa presencia de Colapso, bajan-
dose una capa de entre 5 y 10 cms
de tierra.

488	488	488
547	548	549
487	487	487
547	548	549
486	486	486
547	548	549

Números de los Pozos

100	103	126
106	126	129
100	109	120
104	121	126
100	110	120
105	116	123

Niveles Debajo Datum



Croquis

5605	5608	5611
5606	5609	5612
5607	5610	5613

Lote No.

Controlado por: _____ Firma: _____ Fecha: _____

Forma para Grupos de Pozos de Excavaciones del Sitio Zacpeten

Fecha: 27/2/97 Operación No: 615

Grupo (esquina noreste): 488-549. Nivel No: 02

Ubicación: Interior Estructura frente a muro Este y sobre el muro.

Matriz: Tierra morena gris oscura y piedras pequeñas de colapso

Concentraciones de Artefactos: _____

Notas: Se descubrió en la mitad Este del cuadrante el nivel interior de la Stoa, sin embargo no se localizó el piso estucado que se ha visto en otros lados. Hay evidencias de algunas piedras de colapso de medianas a grandes hendiduras en lo que pudo ser el piso. En la sección Oeste se descubrió el lomo o Columna Vertebral de la Stoa que viene Norte-Sur, dicho lomo muestra un muro interior formado por rocas rectangulares, planas y pequeñas; el resto en el interior aparentemente se mezclan relleno y colapso.

NOTA: Esta sección de la Columna Vertebral de la Stoa se continuará trabajando en algunas secciones para ver si efectivamente se trata de relleno o colapso y existen rasgos o pisos.

488	488	488
547	548	549
487	487	487
547	548	549
486	486	486
547	548	549

Números de los Pozos

Conector

106	126	129
109	128	131
104	121	126
111	128	128 ¹²⁶
105	116	123
110	130	125 ¹²⁰

Niveles Debajo Datum

Muro Este		

Croquis

5972	5975	5978
5973	5976	5979
597A	5977	5980

Lote No.

Controlado por: _____ Firma: _____ Fecha: _____

Forma para Grupos de Pozos de Excavaciones del Sitio Zacpeten

Fecha: 8/10/46 Operación No: 615

Grupo (esquina noreste): 488, 552 Nivel No: 01

Ubicación: sobre p100 plaza, encima de altar de plaza

Matriz: humus

Concentraciones de Artefactos: la densidad de material fue muy escasa.

Notas: En medio del cuadrante se encontró un rasgo de forma rectangular de piedras al menos una de ellas grande y las demás de regular tamaño. Existe colapso en regular cantidad alrededor de este rasgo. Este rasgo se trabajó como una operación especial posteriormente.

488	488	488
550	551	552
487	487	487
550	551	552
486	486	486
550	551	552

Números de los Pozos

127	125	127
132	130	134
127	123	127
130	125	133
127	127	127
130	131	132

Niveles Debajo Datum

Croquis

5623	5626	5629
5629	5627	5630
5625	5628	5631

Lote No.

Controlado por: _____ Firma: _____ Fecha: _____

Forma para Grupos de Pozos de Excavaciones del Sitio Zacpeten

Fecha: 7-5-97 Operación No: 615
 Grupo (esquina noreste): 488-552 Nivel No: 03
 Ubicación: Interior estructura en el salón

488 550		488 552
487 550		487. 552
	486 554	

Números de los Pozos

Matriz: Argamasa de tierra gris intermedia y piedras pequeñas tipo Piedra

Concentraciones de Artefactos: 488-552 = 1 Jute, frag. hueso, 5 frag. pedernal

487-551 = 2 frag. obsidiana, 1 Jute, 4 frag. litica - 488-550 = 2 frag. obsidiana, 1 frag. litica

482-550 = 1 frag. pedernal 2 frag.

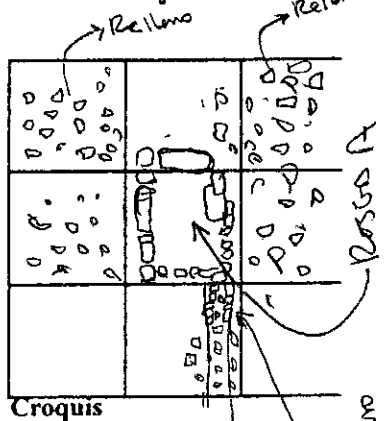
Notas: Concha 1 (frag. quemada?) 1 frag. de hueso...

Trabajado forma rectangular con 2 perforaciones
2 fosos excavados al este y oeste
defectaron algunos pisos del último piso relativo
al salón en el último nivel y se observó

123 130		124 126
128 137		126 134
	121 127	

de que antes de construir este piso se colocó una capa de un Relleno fino compuesto por piedra mezclada con tierra y que este a su vez estaba colocado sobre un segundo piso o piso

Niveles Debajo Datum



(3A) - anterior al cual pudo ser identificado en la sección este-oeste y una pequeña sección al sur fue más abajo este piso cerca del muro del pasaje es un piso delgado compuesto de argamasa de piedras de río y grava así mismo se observa que este piso fue colocado sobre otra capa de relleno fino de Piedra y tierra y a su vez esta colocada sobre un nivel de relleno de piedra gruesa en el pozo 487-550 (3A) mezclado con el relleno del nivel (3A) se localizaron algunos fragmentos de carbón

En el pozo 486-550 se observó un alineamiento de piedras que van de Norte a sur más gruesas en el cuadrante 485-552.

9080		9068
9094		9069
	9125	

Lote No.

Controlado por: _____ Firma: _____ Fecha: _____

Forma para Grupos de Pozos de Excavaciones del Sitio Zacpeten

Nota: Margen de error en este Cuadrante es de 12 cmts. menos al dato asignado.

Fecha: _____ Operación No: 615

Grupo (esquina noreste): A88-552 Nivel No: 02

Ubicación: Interior E. Huerto

Matriz: _____

Concentraciones de Artefactos: _____

Notas: El cuadrante ocupa en su parte central un ruzgo importante en el interior del salón. El ruzgo tiene forma rectangular y está compuesto por hileros de piedras cuadradas medianas de regular calidad de elaboración de las cuales sobresale una roca grande la cual tiene el muro Norte del ruzgo.

Se localizó por colapso afuera del ruzgo y se puede observar en este nivel posible colapso dentro de él.


No se localizaron evidencias de piso alrededor, lo cual sugiere que probablemente este fue destruido. Toda la cantidad de colapso se sugiere que la altura del ruzgo el cual llamaremos de ahora en adelante "ALTAR" era bajo. Este ruzgo se identificará como "RUZGO INTERIOR #1"

488	488	488
550	551	552
488	487	487
550	551	552
486	486	486
550	551	552

Números de los Pozos

132	130	134
135	132	136
130	125	133
140	126	135
130	131	132
134	133	136

Niveles Debajo Datum



Croquis

5871	5874	5874
5872	5875	5878
5873	5876	5879

Lote No.

Controlado por: _____ Firma: _____ Fecha: _____

This work is referred to as Form 615-1 in the report TP 10/1/97

Forma para Rasgos del Sitio Zacpeten

Fecha: 8-5-97 Operacion No.: 615 Rasgo No. (por Operación): 615 A
Lote No.: 9138 a 9140 En Grupo No(s): NE: 488-552
Nivel (BD) Arriba: 114 Nivel (BD) Base: Centro(coord.):
Forma: Rectangular Largo: Ancho: Orientación: ° del Norte
Ubicación: dentro del salom en medio de seccion norte

Matriz: tierra matea café obscura, y piedras pequeñas tipo pedern (Grava)

Zonag. litica, curim - arena.
Descripción: del nivel (3) 114 a 120 se observo el material de tierra café obscura y y piedras pequeñas tipo pedern (Grava) del siendo este material sin ninguna aglutinante lo que puede ser que ha perdido su consistencia (la mezcla) así mismo al nivel 120 se observan en forma de relleno piedras irregulares que van de piedras pequeñas a grandes. del nivel 3A (120-130) se observo que la matriz es de tierra café grisácea y piedras irregulares pequeñas y medianas, grandes, la parte de atrás q' se puede observar del muro este del rasgo A: presenta una piedra cuadrada grande y las otras rectangulares paralelas formando estas ultimas 3 hileros de piedras y en la parte de atrás de la cara norte del rasgo A se observa una sola piedra rectangular grande q' llega su altura al nivel de los hileros mencionados en la parte trancera del muro este del rasgo "A" Encontrándose en este nivel 1 frog de pedernal y 1 frog de cerámica.

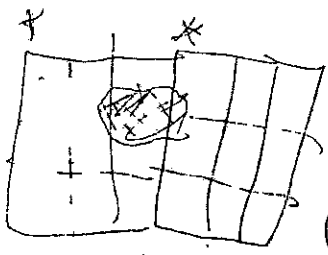
El nivel 3B (130-151) presenta tierra café grisácea y piedras pequeñas de relleno así mismo se encontró en este nivel 1 frog de pedernal y 2 de hueso.

El Relleno del Nivel 3B fue Rellenado para cubrir todo el volumen del Rasgo y el nivel 3A puede sugerirse q' es el nivelamiento de la tapa o parte superior del Rasgo es importante agregar q' todas las rocas q' forman este rasgo fueron metidas dentro del Relleno grande (3A) de nivelamiento del area y fueron colocados desde a profundidad y a diferencia del Rasgo B en donde las rocas

Interpretación del Campo: fundación de Banco. Interpretación Final:

Controlado por: Firma: Fecha:

436



fueron colocados con poca profundidad y sobre un piso a pesar de la excavación y dada la poca deposición de artefactos la nula presencia de carbón no podemos sugerir que el rasgo sea un altar sino simplemente un banco muy bajo con propósitos desconocidos.

3 - 9141
 3D 9142
 3B 9143

falta →

Notas Margen de error es de 12 cmts. menos al dato original

Forma para Grupos de Pozos de Excavaciones del Sitio Zacpeten

Fecha: 11-3-97 Operación No: 615

Grupo (esquina noreste): 488-555 Nivel No: 02

Ubicación: frente a estructura, lado este y cara del muro exterior e interior

Matriz: _____

Concentraciones de Artefactos: 487-553 = frag. pedernal


Notas: No se trabajaron los 3 primeros cuadrantes Esp. NE; de norte a sur los cuales no se van a trabajar; el cuadrante logró definir la línea de piedras que da acceso al salón; estas rocas muestran un alineamiento bastante recto de rocas de tamaños variados (aproximadamente entre los 15 cmts de espesor un árbol como vió parte de esta evidencia. Este rasgo pudo ser la grada que conecta el piso de plaza con el interior de la estructura y el mismo rasgo puede observarse en los 2 cuadrantes que conforman hacia el norte y hacia el sur. Se logró detectar también parte del piso de plaza estando este bastante desintegrado y fragmentado a lo largo de la operación

488	488	488
553	554	555
487	487	487
553	554	555
486	486	486
553	554	555

Números de los Pozos

<u>136</u> 138	<u>143</u> 150	<u>141</u>
<u>134</u> 139	<u>142</u> 151	<u>142</u>
<u>130</u> 136	<u>132</u> 153	<u>143</u> ✓

Niveles Debajo Datum



Croquis

5925	5928	
5926	5929	
5927	5930	

Lote No.

Controlado por: _____ Firma: _____ Fecha: _____

Forma para Grupos de Pozos de Excavaciones del Sitio Zacpeten

Fecha: 9-2-97 Operación No: 615

Grupo (esquina noreste): 491-543 Nivel No: 01

Ubicación: frente a parte trasera, muro oeste

Matriz: Humus (tierra morena café obscura)

Concentraciones de Artefactos: (pog. cerámica oscura)

Notas: pocos rasgos de colapso de la estructura
pero posibles pozos de nivelamiento de la
plaza

491	491	491
541	542	543
490	490	490
541	542	543
489	489	489
541	542	543

Números de los Pozos

<u>276</u>	<u>262</u>	<u>238</u>
<u>284</u>	<u>272</u>	<u>245</u>
<u>275</u>	<u>262</u>	<u>236</u>
<u>281</u>	<u>267</u>	<u>246</u>
<u>272</u>	<u>264</u>	<u>240</u>
<u>276</u>	<u>268</u>	<u>246</u>

Niveles Debajo Datum

Croquis

8021	8024	8027
8022	8025	8028
8023	8026	8029

Lote No.

Controlado por: _____ Firma: _____ Fecha: _____

Forma para Grupos de Pozos de Excavaciones del Sitio Zacpeten

Fecha: 10-3-97 Operación No: 615

Grupo (esquina noreste): 491-546 Nivel No: 01

Ubicación: Sobre muro Basamento, sistema, en el lado Oeste. Extremo Norte

Matriz: Humus

Concentraciones de Artefactos: _____

Notas: Este grupo está situado al Noroeste de la Stca. aprox a 2 mts. de la esquina Noroeste. Se puede distinguir una hilera de piedras orientada Norte-Sur, posiblemente sea el muro Oeste. No se distingue más rezgos por el abundante material de colapso existente en este grupo el cual consiste en su mayoría de piedras grandes y medianas. Entre la limpieza del humus también se levantaron piedras pequeñas.

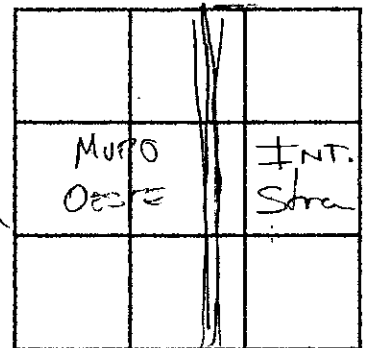
El colapso forma como en toda la parte trasera de la Stca una inclinación

491	491	491
544	545	546
490	490	490
544	545	546
489	489	489
544	545	546

Números de los Pozos

174	137	100
184	147	103
178	128	99
182	131	104
188	138	98
192	149	102

Niveles Debajo Datum



Croquis

5862	5865	5868
5863	5866	5869
5864	5867	5870

Lote No.

Controlado por: _____ Firma: _____ Fecha: 10-3-97

Forma para Grupos de Pozos de Excavaciones del Sitio Zacpeten

131

Fecha: 13-5-97 Operación No: 615
 Grupo (esquina noreste): 491-546 Nivel No: 5A
 Ubicación: frente a muro oeste

Handwritten: 491-546

		491-546
	(61)2	
491-546	490-545	
	490	
	544	

Matriz: Belleno.

Números de los Pozos

Concentraciones de Artefactos: _____

231		
231	231	
	231	

Notas: En el Belleno se encuentran piedras pequeñas, pocas, tipo pedriscos oscuros y el color de la tierra es rojo oscuro y grisáceo, poca tierra roja arcilla y la única piedra que cabe en el lado este del pozo la cual es labrada de la clase de piedra Coliza suave su forma es rectangular y mide 60x15x16

Niveles Debajo Datum

285
183
102

Croquis

	9152	

Lote No.

Controlado por: _____ Firma: _____ Fecha: _____

Forma para Grupos de Pozos de Excavaciones del Sitio Zacpeten

Fecha: 6-5-97 Operación No: 6K

Grupo (esquina noreste): 491-546 Nivel No: 05

Ubicación: frente A muro oeste

Matriz: Relleno de tierra morena gris obscura, café gris, sacca, pedosin, pedros pequeños y medianos.

Concentraciones de Artefactos: frag. de carbón, pedernales, obsidiana, huesos animales, regular cantidad de cerámica

Notas: En este pozo 490-544 abarca parte del lado este del pozo 490-545 (60 cmts) se en nivel trabajado es de relleno de tierra morena gris obscura y se observa un pequeño cambio de color de tierra de la anterior a café grisácea y pedros pequeños y medianos y un poco porcentaje de pedros grandes.

X	X	491-546
490-544	(6)	490-545
490-544	490-544	✓

Números de los Pozos

—	—	—
183	—	—
231	—	—
—	183	—
—	231	—

Niveles Debajo Datum

Croquis

9110		
	9110	

Lote No.

Controlado por: _____ Firma: _____ Fecha: _____

Forma para Grupos de Pozos de Excavaciones del Sitio Zacpeten

Fecha: 7-5-97 Operación No: 615

Grupo (esquina noreste): 491-546 Nivel No: 5B

Ubicación: frente a muro oeste

Matriz: relleno

Concentraciones de Artefactos: _____

Notas: En este nivel apareció un tipo de relleno de tierra café grisácea media Requelta con grava así mismo se llegó a la Roca madre estando esta a una profundidad de 3.85 del datum. Debido a la profundidad se trabajó en este pozo hasta encontrar la Roca de Aproximadamente 1.57 mts a su parte mas profunda donde se Halto la Roca madre

	(61)	491-546
	490-545	
	490 544	

Números de los Pozos

—	—	—
—	—	—
—	276 384	—

Niveles Debajo Datum

Croquis

	9153	

Lote No.

Controlado por: _____ Firma: _____ Fecha: _____

Forma para Grupos de Pozos de Excavaciones del Sitio Zacpeten

Fecha: 8/3/96 Operación No: 615

Grupo (esquina noreste): 491, 549 Nivel No: 01

Ubicación: lado sureste estructura

Matriz: humus

Concentraciones de Artefactos: _____

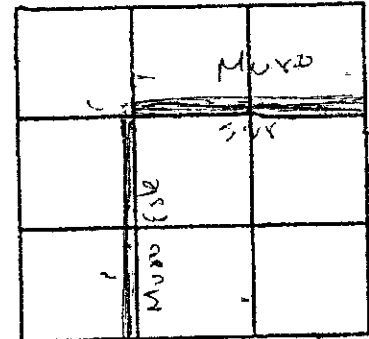
Notas: El cuadrante muestra en los cuadrantes del Norte, la esquina interior Noreste de la Str. la cual es evidente por pocas medianas q van de rectangulares a cuadradas. Hacia el Sur aparentemente se sitúa la superficie plana del interior la cual no presenta mucho colapso al excavar.

491	491	491
547	548	549
490	490	490
547	548	549
489	489	489
547	548	549

Números de los Pozos

89	89	96
93	91	98
94	109	116
100	114	123
96	114	116
102	119	119

Niveles Debajo Datum



Croquis

5596	5599	5602
5597	5600	5603
5598	5601	5604

Lote No.

Controlado por: _____ Firma: _____ Fecha: _____

Notas Margen de error es de 1/4 cmts. menos al dato asignado

③ 2

Forma para Grupos de Pozos de Excavaciones del Sitio Zacpeten

Fecha: 27/2/97 Operación No: 615

Grupo (esquina noreste): 491-549 Nivel No: 02

Ubicación: Esquina (Interior) Noreste Pozo Norte

Matriz: Tierra morena gris oscura y Colapso

Concentraciones de Artefactos: _____

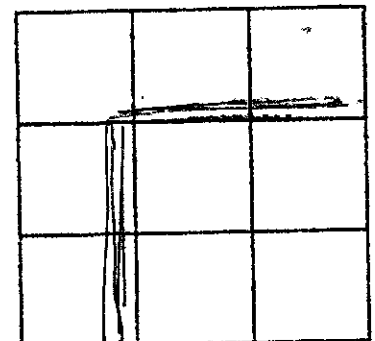
Notas: La sección Noroeste de la Stra. se localizó el rincón interior Norte el cual está formado por la base de los muros interiores Este-Oeste y viene de la operación 491-552 y otro muro q' va en dirección Norte-Sur el cual aparentemente es el muro del fondo del edificio. La cantidad de Colapso fue evidente a lo largo de la construcción del muro, lo cual sugiere que el muro pudo haber tenido mayor altura. Muestras de piso se localizaron muy fragmentadas en las secciones junto a los muros no así en el resto del edificio en donde está el cuadrante.

491	491	491
547	548	549
490	490	490
547	548	549
489	489	489
547	548	549

Números de los Pozos

<u>93</u>	<u>91</u>	<u>98</u>
<u>99</u>	<u>99</u>	<u>104</u>
<u>100</u>	<u>114</u>	<u>116</u>
<u>107</u>	<u>127</u>	<u>123</u>
<u>96</u>	<u>114</u>	<u>116</u>
<u>105</u>	<u>124</u>	<u>125</u>

Niveles Debajo Datum



Croquis

8045	8048	8051
8046	8049	8052
8047	8050	8053

Lote No.

Controlado por: _____ Firma: _____ Fecha: _____

Forma para Grupos de Pozos de Excavaciones del Sitio Zacpeten

Fecha: 6-5-97 Operación No: 615

Grupo (esquina noreste): 491-549 Nivel No: 03

Ubicación: Muro Sur, Brozo Norte

Matriz: _____

Concentraciones de Artefactos: 490-549 = frag. pedernal
frag. huesos, frag. Lítica 490-548 frag. de 3 pedernal
huesos, obsidiana frag. Cerámica buena cantidad

Notas: _____

Nivel (3) Se trabajaron estas operaciones encontrando
 Se forma mureta gris oscura y piedra (Grava)
 siendo esta parte del piso N° 1.

Nivel (3A) Consistió en forma mureta gris oscura
 y piedra (Grava) lo que conforma el piso
 N° 2 de cual se encuentra sobre un relleno
 de piedras medianas, pequeñas y grandes
 las que conforman el relleno del baño
 así como el pozo 490-548 ubicado en la
 esquina por oeste del muro interior el cual
 se puede observar que esta sobre el relleno
 del baño y esta conformada por piedras grandes
 cuadradas y rectangulares colocados de lado

	490	490
	548	549
	489	
	548	

Números de los Pozos

—	—	—
—	113 130 10	109 127 131
—	110 127 132	—

Niveles Debajo Datum

Croquis

	9078	9075
	9079	

Lote No.

Controlado por: _____ Firma: _____ Fecha: _____

Forma para Grupos de Pozos de Excavaciones del Sitio Zacpeten

Fecha: 8/2/196 Operación No: 615

Grupo (esquina noreste): 491, 452 Nivel No: 01

Ubicación: posible muro superior estructura
lado sur

Matriz: humus

Concentraciones de Artefactos: _____

Notas: Se evidencian en el cuadrante
en las operaciones del Norte el muro
o un alineamiento interior de la
Stc. Hasta el momento no se evidencia
algun razgo que muestre un banco. La
mayor parte de la superficie estaba
cubierta de piedras de colapso pequeñas.
Las operaciones del Sur no
muestran colapso o algun razgo en
la superficie plana qe forman.

491	491	491
550	551	552
490	490	490
550	551	552
489	489	489
550	551	552

Números de los Pozos

97	95	94
105	101	98
115	121	119
126	129	124
122	124	125
125	125	127

Niveles Debajo Datum

Muro sur

Croquis

5572	5575	5578
5573	5576	5579
5574	5577	5580

Lote No.

Controlado por: _____ Firma: _____ Fecha: _____

Nota: Margen de errores de 9 cmts. menos al dato asignado

①.2.

Forma para Grupos de Pozos de Excavaciones del Sitio Zacpeten

Fecha: 27/2/97 Operación No: 615

Grupo (esquina noreste): 491-552 Nivel No: 02

Ubicación: Muro sur, (interior) Brazo Norte

Matriz: _____

Concentraciones de Artefactos: _____

Notas: Se descubrió la sección interior del brazo Norte en el cual esta formada por un muro interior bien definido de rocas rectangulares. La cantidad de colapso fue muy poca en el interior del edificio, no obstante en esta sección se localizó junto al muro las mejores muestras de piso estucado, en algunas secciones, bastante grueso. En las operaciones al Sur no se localizó ni una sola evidencia de este piso.

491	491.	491
550	551	552
490	490	490
550	551	552
489	489	489
550	551	552.

Números de los Pozos

<u>105</u>	<u>101</u>	<u>98</u>
<u>110</u>	<u>106</u>	<u>106</u>
<u>126</u>	<u>129</u>	<u>124</u>
<u>130</u>	<u>131</u>	<u>130</u>
<u>125</u>	<u>125</u>	<u>127</u>
<u>134</u>	<u>131</u>	<u>131</u>

Niveles Debajo Datum

Muro S-W.		

Croquis

5916	5919	5922
5917	5920	5923
5918	5921	5924

Lote No.

Controlado por: _____ Firma: _____ Fecha: _____

Forma para Grupos de Pozos de Excavaciones del Sitio Zacpeten

Fecha: 27/2/97 Operación No: 615

Grupo (esquina noreste): 491-555 Nivel No: 01

Ubicación: Esquina Sureste del brazo Norte de Str.

Matriz: tierra morena gris obscura con piedras de calapso

Concentraciones de Artefactos: Hay escaso material en este nivel.

Notas: Se puede apreciar parte del extremo (brazo) Norte de la Str. Asimismo en las operaciones del sur se pueden observar una hilera de piedras de regular tamaño (Norte-Sur) las cuales podrían tratarse de la grilla de la plataforma o piso interno del edificio

6-3-97: En esquina NE. a 0.89mts Esquina SE 0.38mts a una altura x02 de 1.40mts del nivel arbitrario se encontró una punta de proyectil de pedernal ubicada en punta del artefacto con vista al Oeste

491	491	491
555	554	555
490	490	490
555	554	555
489	489	489
553	554	555

Números de los Pozos

103	123	132
106	125	
120	126	127
121	128	
127	133	137
127	136	

Niveles Debajo Datum



Croquis

5638	5641	/
5639	5642	/
5640	5643	/

Lote No.

Nota: Margen de error es de 4 cms menos al dato asignado.

Forma para Grupos de Pozos de Excavaciones del Sitio Zacpeten

(18)

Fecha: 28/2/97 Operación No: 615

Grupo (esquina noreste): 491-555 Nivel No: 02

Ubicación: Esquina Suroeste del brazo Norte de Str.

Matriz: Colapso Revuelto con tierra y piedras.

Concentraciones de Artefactos: 490-555 = Losca de pedernal.

491	491	491
553	554	555
490	490	490
553	554	555
489	489	489
553	554	555

Números de los Pozos

96	125	/
102	149	/
121	128	/
126	138	/
127	136	/
129	138	/

Niveles Debajo Datum

Notas: Se encontraron huesos humanos dispersos en los pozos 491, 490 (una vertebra) y 489 de la hilera 553. Se encontró una punta de flecha en el pozo 491-553. En el pozo 489-553 se encontró una punta de proyectil (los dos zurdos de suyo cil son de pedernal)

La operación descubrió el mismo razgo del exterior noreste de la Str. que viene de la operación anterior (razgo plataforma y muro) sin embargo la operación conoció el nivel de piso interior de la Str. Interna, una orilla que divide este piso y el nivel de piso de plaza y este último piso. El piso interior está muy deteriorado y aparece muy poco en el lugar. La orilla exterior de este nivel por otra lado consiste en dos hileras de piedras rectangulares y semicirculares medianas. La orilla hacia la dirección Norte-Sur. Esta orilla marca un desnivel a manera de zaldado el cual da acceso a la Str. El piso de plaza se localizó en pequeños fragmentos muy dispersos y destruidos.



Croquis

5999	9001	/
6000	9002	/
6000	9003	/

Lote No.

Controlado por: _____ Firma: _____ Fecha: _____

Forma para Grupos de Pozos de Excavaciones del Sitio Zacpeten

Fecha: 9-4-97 Operación No: 615

Grupo (esquina noreste): 494-543 Nivel No: 01

Ubicación: frente a parte trasera muro oeste

Matriz: Humus. (Tierno morena café obscura)

Concentraciones de Artefactos: frag. Cerámica escasa

Notas: solo el humus, aparenta pocas pocas de colapsos tanto de la grta como de posible bases de nivelamiento de la plaza, fragmentos de Cerámica escasos.

494	494	494
541	542	543
493	493	493
541	542	543
492	492	492
541	542	543

Números de los Pozos

285	271	247
289	274	253
285	265	240
290	272	249
283	262	237
288	268	242

Niveles Debajo Datum

Croquis

8012	8015	8018
8013	8016	8017
8014	8017	8020

Lote No.

Controlado por: _____ Firma: _____ Fecha: _____

Forma para Grupos de Pozos de Excavaciones del Sitio Zacpeten

falt. h. n. 2

Fecha: 10-3-97 Operación No: 615

Grupo (esquina noreste): 494-546 Nivel No: 01

Ubicación: Sobre muro, basamento de sostén en el lado Oeste extremo norte

Matriz: Humus

Concentraciones de Artefactos:

Notas: 17-3-97: 1 fragmento de hueso quemado (?) en el pozo n.º 493-546
17-3-97: pozo 493-546 o fragmento de hueso. En 493-545, se encontró una losca de Jos. J. J. (2/1/97) / 492-544 = frag. hueso

494	494	494
544	545	546
493	493	493
544	545	546
492	492	492
544	545	546

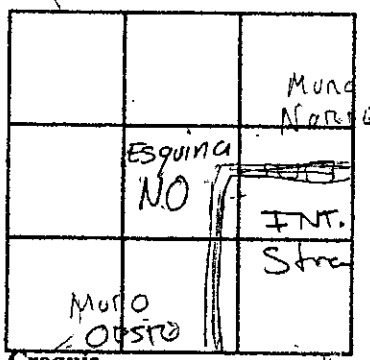
Números de los Pozos

235	176	142
245	179	145
191	156	125
196	164	128
187	145	106
191	155	108

Niveles Debajo Datum

Este cuadrante está ubicado en la esquina Noroeste del Edificio. Se puede observar en este grupo el material de Colapso de los muros Norte y Oeste consistente en su mayoría por piedras grandes y medianas.

Al centro de la orilla Este de este grupo se puede observar una hilera de piedras orientadas de Este a Oeste a la cual posiblemente sea el Muro Norte del brazo Norte de la Stra. En esta misma área se nota otra hilera de piedras orientadas Norte-Sur (muro Oeste) a la cual se une con la anterior formando la Esquina Noroeste de la Stra. En la limpieza del Nivel uno se levantó tierra negra y piedras pagomías. El colapso expuesto forma una caída inclinada, como en todo lo largo de la parte trasera de la Stra.



Croquis

5838	5841	5844
5839	5842	5845
5840	5843	5846

Lote No.

Controlado por: _____ Firma: _____ Fecha: 10-3-97

Nota: Margen de error es de 18 cms. menos al dato original

Forma para Grupos de Pozos de Excavaciones del Sitio Zacpeten

Fecha: 20-3-97 Operación No: 615

Grupo (esquina noreste): 494-546 Nivel No: 02

Ubicación: Sobre y Frente, esquina Noroeste

Matriz: Colapso

494	494	494
544	545	546
493	493	493
544	545	546
492	492	492
544	545	546

Números de los Pozos

Concentraciones de Artefactos: 493-545 = frag. huesos - 492-545 = frag. cerámica?
493-545 = frag. carbón - 492-545 = colmillo?

frag. Pedernal frag. huesos - carbón = frag. hueso trabajado. 493-545 = frag. de

Notas: Pedernal, Canchal pequeño con incisión para englobar.

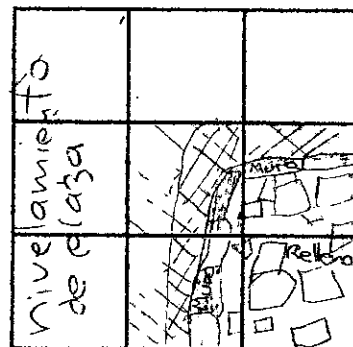
<u>225</u> <u>227</u>	<u>179</u> <u>179</u>	<u>125</u> <u>125</u>
<u>196</u> <u>221</u>	<u>164</u> <u>214</u>	<u>128</u> <u>187</u>
<u>191</u> <u>214</u>	<u>155</u> <u>217</u>	<u>108</u> <u>109</u>

Niveles Debajo Datum

No se trabajaron las op ⁴⁹⁴ 544, ⁴⁹⁴ 545 ⁴⁹⁴ 546. El cuadrado descubrió la esquina exterior noroeste, el cual consiste en la intersección de los muros exteriores norte (brazo norte) y oeste (trasero). El muro norte está elaborado en 2 fases, la primera de una secuencia inicial de rocas medianas rectangulares (aproximadamente 2 hileras) y la segunda fase compuesta de rocas pequeñas de diversas formas. Este sistema constructivo es un tanto diferente al elaborado en el muro alado y calizado en las operaciones más al este (493/547 en adelante) en donde la base en el nivel inferior es de rocas pequeñas y el superior de rocas grandes.

El muro trasero oeste está compuesto de rocas medianas en su totalidad. Se excavó un poco más abajo del nivel original y se encontró el cimiento trasero, este hecho de rocas rectangulares y semirectangulares aparentan consistencia al cimiento. Entre las partes del muro se notó mezcla de tierra y caliza triturada para unir las partes del muro.

En la parte este-oeste del área fuera del muro norte se encontró un desnivel hacia el oeste en dirección afuera de la plaza. Se puede sugerir este desnivel



Croquis
 [shaded box] - en nivel original
 [cross-hatched box] - debajo del nivel

8116		
8117	8119	8121
8118	8120	8122

Lote No.

Controlado por: _____ Firma: _____ Fecha: _____

Como un desajuste de lluvias ya que la estructura está en la parte
posteriormente al límite oeste de la plaza, en el área se
nota que se tuvo que nivelar el área del norte de la
plaza para poder edificar la estructura, sobre todo en su
parte trasera. Esto se observó en las operaciones del oeste
del cuadrante en donde se excavó un trazo que se
hacia la parte trasera de la estructura y al menos 2mts más
hacia el oeste en relación al muro trasero. Es probable que
este nivelamiento haya estado al tiempo algún día en
embargo se localizó destuido y no hubo en el área evidencias
de piso. Algunas muestras de carbón fueron tomadas de
secciones excavadas al nivel de piso y cerca del muro
norte, detrás de la estructura se encuentran algunos
detalles en los huesos de animales y algunos huesos de
algunos de los muros.

En cuanto al relleno de los muros están bien compacto y
está formado por rocas medianas y pequeñas. Se localizaron
algunas rocas cuadradas sub rectangulares y se
encuentran del muro exterior de mayor altura que rodea
la estructura ya que son rocas tetra-gulares y cuadradas
de diferentes formas que componen el relleno. No hubo
evidencias de algún piso que cubriera el cuerpo
vertebral de la estructura 612. La construcción
se realizó en relación a las otras áreas
excavadas. Los depósitos del relleno son más gruesos
fuera de la estructura en relación a las áreas
* En las operaciones de 545/492, 493 en donde se excavó
debajo del nivel, se debe notar de que se recolectó material
del nivel de relleno grande el cual se trata de otro nivel
en realidad por lo que está mezclado con el material del
nivel 02 que es de colapso

Forma para Grupos de Pozos de Excavaciones del Sitio Zacpeten

4.1

Fecha: 8/3/96 Operación No: 615

Grupo (esquina noreste): 494, 549 Nivel No: 01

Ubicación: lado Noroeste y encima estruc-
Jura

Matriz: humos

Concentraciones de Artefactos: No hay ningún tipo de
concentración de artefactos.


Notas: No se excavaron las operaciones
de la línea 494 del lado Norte. Se
observa el mismo alineamiento exterior del
Norte de la estructura en los pozos no
excavados y en esta zona se siguen
observando rocas q' varían entre grandes
y medianas. En las operaciones del
Sur se observan el tamaño pequeño en
las rocas, sin embargo no se define
ningún alineamiento o razgo.

494 547	494 548	494 549
493	493	493
547	548	549
492	492	492
547	548	549

Números de los Pozos

132 139	116 123	127 129
111	105	102
123	110	118
91	90	90
97	96	95

Niveles Debajo Datum



Croquis

5835	5836	5837
5590	5592	5594
5591	5593	5595

Lote No.

Controlado por: _____ Firma: _____ Fecha: _____

Nota: Margen de error es de 12 cmts. menos al dato asignado.

④ 2

Forma para Grupos de Pozos de Excavaciones del Sitio Zacpeten

Fecha: 27/2/97 Operación No: 615.

Grupo (esquina noreste): 494-549 Nivel No: 02.

Ubicación: Lado Norte, Exterior del Brazo Norte.

Matriz: Colapso Revuelto con terrax pedros.

Concentraciones de Artefactos: 494-549 frag. piedra de moler. / 493-547 frag. hueso - 493-548 = Astilla de piedra Verde.

Notas: Aparentemente descubrió el muro exterior norte y parte del cuerpo y esqueleto del brazo norte el muro está formado por una base de piedras pequeñas alguna de ellas colocadas de lado a lado forman la plataforma General del cuerpo de la estructura se observa una roca grande sobre este nivel de plataforma la cual podría formar parte de un muro exterior que pudo haber bordado la estructura mejores ejemplos de esto se localizaron en el cuadrante 494-546. Las evidencias de piso al nivel de plaza fueron muy escasas. Han sido evidentes los muros de conchón en la parte exterior así como huesos diversos, el cuerpo de la estructura muestra material de relleno compuesto por rocas medianas y una porción de roqueños (con mayor cantidad).

494 547	494 548	494 549
493 547	493 548	493 549
492 547	492 548	492 549

Números de los Pozos

<u>139</u> <u>120</u>	<u>123</u> <u>132</u>	<u>129</u> <u>126</u>
<u>123</u> <u>160</u>	<u>110</u> <u>151</u>	<u>118</u> <u>149</u>
<u>97</u> <u>102</u>	<u>96</u> <u>102</u>	<u>95</u> <u>104</u>

Niveles Debajo Datum

	MURO NO	

Croquis

8045	8048	8051
8046	8049	8052
8047	8050	8053

Lote No.

Controlado por: _____ Firma: _____ Fecha: _____

Forma para Grupos de Pozos de Excavaciones del Sitio Zacpeten

Fecha: 8/2/96 Operación No: 615

Grupo (esquina noreste): 494, 552 Nivel No: 01

Ubicación: Parte superior e estructura

Matriz: humus

494	494	494
550	551	552
493	493	493
550	551	552
492	492	492
550	551	552

Concentraciones de Artefactos: Se encontró regular cantidad y consiste en trozos bordos, no se notó densidad fuerte en los cuadrantes.

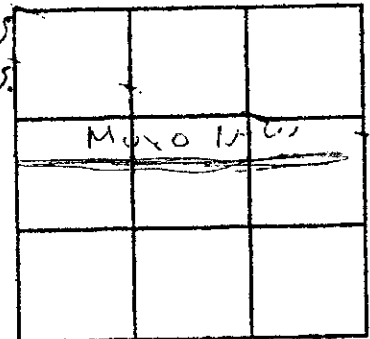
Notas: Se observan en el 1er. Nivel algunos cargos superficiales de la orilla Norte del brazo Norte de la estructura, asimismo se observa sobre los cuadrantes centrales Este-Oeste, otros alineamiento de piedras.

El colapso superficial en la parte Norte baja de la estructura, consiste en piedras de regular tamaño, mientras los cuadrantes de la parte Sur presentan rocas más pequeñas.

Números de los Pozos

119	123	126
119	123	126
131	131	132
88	91	87
100	98	92
85	71	78
95	95	91

Niveles Debajo Datum



Croquis

5581	5584	5587
5582	5585	5589
5583	5586	5588

Lote No.

Controlado por: _____ Firma: _____ Fecha: _____

Nota: Margen de error es de 12cms. menos al dato asignado.

60 ②2

Forma para Grupos de Pozos de Excavaciones del Sitio Zacpeten.

Fecha: 27/2/97 Operación No: 615

Grupo (esquina noreste): 494-552 Nivel No: 07

Ubicación: Lado Norte, Exterior del brazo
Norte de Strea.

Matriz: Coboso Revuelto con tierra y pedros.

Concentraciones de Artefactos: 493-550 frag. Escultura y colmillo de serpiente.

Notas: 6-3-97/494-551 se encontró una
muela SO=0.60mts/SF=0.63mts
494-550: Colgante concha y forma
centrado, con 2 perforaciones y punta
de proyectil de Pedernal (incompleta)
SO=53cms/SF=71cms - Carbon
493-550 Lasca obsidiana; 493-551 frag. hueso

Se descubrió el muro exterior del brazo norte y se debe notar
que es evidente aquí la forma como fue construida esta sec-
ción de la estructura esta consiste en un nivelamiento
inferior compuesto por rocas medianas de formas
variadas las cuales forman una plataforma base, so-
bre este nivel se colocó un muro de retén compuesto
de rocas mucho más grandes semi cuadrados las cuales
retienen el grueso del material de relleno que es de
rocas bastante pequeñas. El nivel de altura que es
tan estos rocas grandes del muro exterior y dada la
evidencia de estapa grande a fuera de ella sugiere
la existencia de un muro sobre el nivel del piso
del cuerpo del brazo. En general la conservación de
esta área es relativamente buena. Se flagaron des-
cubrir también algunos áreas del piso exterior aso-
ciados al nivel del piso de plaza. fue evidente la
evidencia de varios huesos probablemente de animal
el material se recuperó en mayor cantidad a fuera de la estructura
en relación a la parte interna del cuerpo y del brazo norte.

494	494	494
550	551	552
493	493	493
550	551	552
492	492	492
550	551	552

Números de los Pozos

131	131	132
150	149	144
100	98	92
106	100	98
95	95	91
100	98	93

Niveles Debajo Datum

Croquis

8036	8039	8042
8037	8040	8043
8038	8041	8044

Lote No.

Controlado por: _____ Firma: _____ Fecha: _____

Forma para Grupos de Pozos de Excavaciones del Sitio Zacpeten

Fecha: 6-5-97 Operación No: 615
 Grupo (esquina noreste): 494-552 Nivel No: 04
 Ubicación: Lado Norte exterior del grupo Norte

(43)	(56)	(33)
494 550	494 551	494 552
493 550	493 551	493 552
X	X	X

Matriz: Refraso de piso (tierra café, gr. 30 ca. y pedrín)
de

Números de los Pozos

Concentraciones de Artefactos: frag. piso pintado (mutil humano, 3 dientes humanos)
4 frag. huesos / dientes; 1 frag. carbón; 2 frag. pedernal; 1 frag. obsidiana; huesos

<u>138</u>	<u>137</u>	<u>132</u>
<u>141</u>	<u>141</u>	<u>138</u>
---	---	---
---	---	---

Niveles Debajo Datum

Notas: Estos pozos se dejaron a un nivel
el cual está debajo del nivel de piso
o último piso de la plaza esta sección
también se observó en la operación
494-553; se debe notar que el nivel
está inmediatamente al nivel del cimiento
del lado norte del Grupo (norte) esto puede
sugerir que estornos situados sobre este
nivel colocado antes de hacer el edi-
ficio sin embargo en las operaciones
al se limpiaron aparecieron unos pedros
colocados sobre el nivel, algunos en po-
sición ordenada y otros hacia el este de
la operación (494-552) formando un
alineamiento norte/sur; así mismo
se observó una concentración de huesos
(494-551) (494-550) sobre el mismo
nivel de esto se puede argumentar
que puede tratarse de una ocupación
anterior que estos pozos pueden repre-
sentar algún resto arquitectónico o
bien son pozos y cerámica que sobresale
a esta capa de nivelamiento o Refraso fino
debajo del edificio. Se debe notar de
que este nivel va so. bajo en las opera-
ciones del este o punta de la estructura

Croquis

<u>9077</u>	<u>9073</u>	<u>9072</u>

Lote No.

Controlado por: _____ Firma: _____ Fecha: _____

hasta nivel de Relleno grande (niv. plaza) estas
operaciones descritas aqui se continuaron en otro
nivel (AA) hasta llegar al Relleno grande
asi trataremos de entender mejor el área
Dentro de las operaciones ^{a parecieras} los dientes y varas huesos, carbón
mezclados dentro del relleno

$$\begin{array}{r} 158 - 160 \\ 12 \quad 12 \\ \hline 146 - 148 \end{array}$$

Forma para Grupos de Pozos de Excavaciones del Sitio Zacpeten

Fecha: 8-5-97 Operación No: 615
 Grupo (esquina noreste): 494-552 Nivel No: 4A
 Ubicación: Lado Norte, exterior del Brigo Norte

Matriz: _____

Concentraciones de Artefactos: 494-552 = punta de flecha de obsidiana
frag. Carbon, 494-552 = diente, frag. Carbon, pedernal
huesos (pedrales hasta ? obsidiana) - 1 muela apais

Notas: 1 pieza de pedernal - 494-550 - posiblemente 1
frag. de metal.

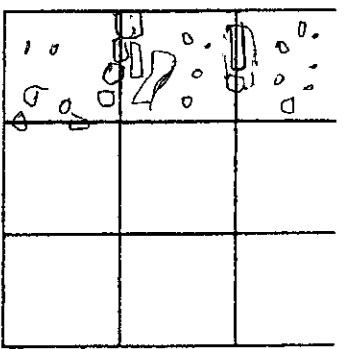
La concentración es tal vez extendida en un radio de 50 cmpts. y se pudieran conservar restos de diversas formas. Su posición y nivelamiento sugiere que hayan sido situados en un nivel anterior al último piso de plaza y debajo de este encima de la concentración se encontró Relleno (Nivel 4) y se debe notar la presencia de un muro (norte-sur) el cual pudo excavarse hasta la base (Nivel 4A). Este alineamiento consistía en piedras grandes y medianas colocadas algunos de ellas de lado y puestas a manera de cimiento lo cual pudiera sugerir base como se dijo anteriormente. Un Brigo en tener tapada por el nivel de plaza inmediatamente debajo de la concentración de frag. Cerámica se localiza con varios huesos ^{humanos} probablemente de la cara (algunos) entre ellos varios dientes y muelas humanas (huesos de cara y cráneo probablemente (494-551) En la operación 494-550 aparecieron bastante cantidad de huesos pequeños y dientes. Todo esto sugiere q' los dentro del Relleno fueron tirados fragmentos de cráneos en dicha zona y se notaron muy pocos fragmentos de huesos largos por el contrario

494 550	494 551	494 552

Números de los Pozos

1A 150	141 150	138 145

Niveles Debajo Datum



Croquis

9151	9150	911A9

Lote No.

Controlado por: _____ Firma: _____ Fecha: _____

Forma para Grupos de Pozos de Excavaciones del Sitio Zacpeten

Fecha: 27/2/97 Operación No: 615

Grupo (esquina noreste): 494-555 Nivel No: 01

Ubicación: Al Noreste del brazo Norte de Str.

Matriz: Piedras de Colapso: Grandes y Pequeñas combinadas con tierra morena, gris oscura.

Concentraciones de Artefactos:

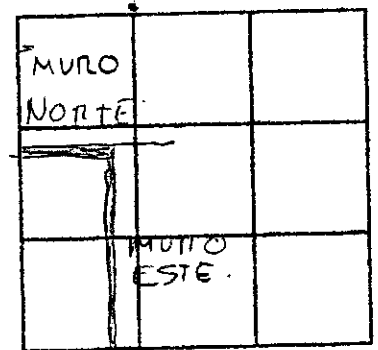
Notas: Se descubrió al extremo Noreste de la Str. Es evidente la cantidad de Colapso de piedras grandes en el Area

494	494	494
553	554	555
493	493	493
553	554	555
492	492	492
553	554	555

Números de los Pozos

119	124	129
120	126	
97	113	126
111	120	
87	111	127
109	103	

Niveles DeBajo Datum



Croquis

5632	5635	
5633	5636	
5634	5637	

Lote No.

Controlado por: _____ Firma: _____ Fecha: _____

Nota: Margen de error es de 7cms. menos al dato asignado. (19)

Forma para Grupos de Pozos de Excavaciones del Sitio Zacpeten

Fecha: 28/2/97 Operación No: 615
 Grupo (esquina noreste): 494-555 Nivel No: 02
 Ubicación: Esquina Noreste del brazo Norte de Str.

Matriz: COLAPSO DEBILITADO CON TIERRA.

Concentraciones de Artefactos: Aparición varios frag. de obsidiana y pedernal

Notas: Apareció un punta de proyectil (flecha) en el pozo 493-554. (La punta de proyectil es de pedernal). pozo frag. obsidiana

Se demarcaron aquí el extremo Noreste del brazo de la Str. La construcción consistió en una plataforma de elevación media (50 cms aprox.) la cual muestra sobre ella un muro exterior el cual aparentemente cierra la str. hacia el Este y hacia el Norte.

La base de la plataforma está compuesta de rocas rectangulares y de mayor tamaño que las que forman el muro superior exterior. Sobre la parte baja de la base del muro se localizó un piso estucado de regular estado de conservación, el cual puede estar asociado al nivel de plaza.

Durante la excavación fue evidente la densidad de colapso consistente en rocas de mediano tamaño de forma rectangular probablemente caídas del muro exterior superior. Este muro aparentemente fue elaborado mediante dos o tres hileras de relleno entre la parte exterior e interior.


Xpozo 494-553 - para Nivel 2 tiene 109 mcd es (5) Nivel 2 da 102.

494	494	494
553	554	555
493	493	493
553	554	555
492	492	492
553	554	555

Números de los Pozos

120	126	/
140	131	/
111	120	/
135	138	/
99	113	-
102	140	-

Niveles Debajo Datum



Croquis

8030	8033	
8031	8034	
8032	8035	

Lote No.

Controlado por: _____ Firma: _____ Fecha: _____

Forma para Grupos de Pozos de Excavaciones del Sitio Zacpeten

Fecha: 6-5-97 Operación No: 615
Grupo (esquina noreste): 49A-555 Nivel No: 04
Ubicación: Esquina Noreste Brozo Norte

(27)

49A 553	49A 554	49A-555
X	493 554	X
X	492 554	X

Números de los Pozos

133	124	
139	151	
	131	
	151	
	133	
	151	

Niveles Debajo Datum

Croquis

9074	9106	
	9107	
	9108	

Lote No.

Matriz: tierra café granules con piedras pequeñas
Tipo Piedrín y piedras pequeñas

Concentraciones de Artefactos: 49A-553 = 6 frag. Pedernol, 1 diente
frag. huesos, frag. obsidiana. 493-554 = 3 frag. obsidiana, 6 frag. Pedernol
frag. concha de agua, frag. huesos (regular cantidad) 1 frag. Carbon-

Notas: 2 muros. 49A-554 = 4 dientes, frag. huesos, frag. litina obsidiana
 En los pozos del centro del cuadrante 49A-555 el nivel 04 consistió en una capa de Mezcla de Relleno fino el cual fue colocado sobre un relleno de piedras grandes el cual puede ser considerado como el relleno general de la plaza (nivelamiento) de esta manera es posible sugerir de que antes de hacer el edificio 615, precisamente en esta zona como sobre el relleno grande una pequeña capa entre 10 y 15 cmts. de mezcla esta se puede observar un poco más gris, mezclada con pequeña grava triturada de caliza sobre el perfil q' se despejó en esta sección se puede observar la cara frontal del brazo norte en este es fácil distinguir el nivel de piso. entricado posible mente asociado al nivel de plaza; se observa también algunos pedros de canchales q' fueron colocados debajo de este nivel de piso; en la operación 49A-553 se observa un nivel sugerido por una concentración colocada en la porción q' ocupan las unidades del Cuadrante 49A-552 al (49A-552-49A-551-49A-550)

49A-553 frag. Pedernol, hueso y litina.

a parecen Piedras pequeños amorfas Colocados sobre este mismo nivel sin mostrar alineamiento. La presencia de huesos en este cuadrante podría sugerir de que el nivel referido pudo haber sido un área de uso o bien simplemente asociado o metido dentro del relleno.

Forma para Grupos de Pozos de Excavaciones del Sitio Zacpeten

Fecha: 8-5-92 Operación No: 615
 Grupo (esquina noreste): 494-555 Nivel No: 4A
 Ubicación: Esquina Noreste, Bazo Norte

494 553		494-555

Números de los Pozos

Matriz: Repleno de PISO y piedras roqueños
(tierra café grisácea)
 Concentraciones de Artefactos: 494-553 = frag. obsidiana
9 frag. pedernal, 1 muela, 1 frag. piedra? frag. huesos
1 frag. concha. frag. carboniz.

139		
151		

Niveles Debajo Datum

Notas: Se terminó de trabajar esta operación
Encontrándose material de relleno (tierra morena
gris obscura y pedregal (arava) Encontrándose
este sobre un relleno grueso conformado por
piedras grandes (Repleno General de pozos)

Croquis

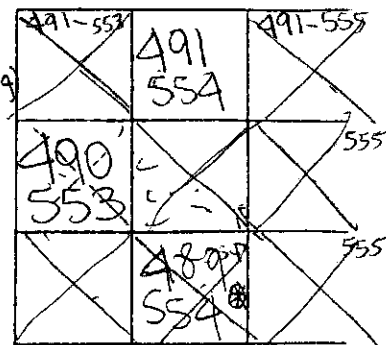
9109		

Lote No.

Controlado por: _____ Firma: _____ Fecha: _____

Forma para Grupos de Pozos de Excavaciones del Sitio Zacpeten

Fecha: 6-5-97 Operación No: 615
 Grupo (esquina noreste): 491-555 Nivel No: 3(490-553) / 4(491-554) / 489-554
 Ubicación: Esquina sureste, brazo Norte



Números de los Pozos

—	<u>145</u>	—
—	<u>165</u>	—
<u>122</u>	<u>1</u>	—
<u>131</u>	—	—
<u>15</u>	<u>135</u>	—
—	<u>166</u>	—

Niveles Debajo Datum

Croquis

	<u>9123</u>	
<u>9067</u>		
	<u>9124</u>	

Lote No.

Matriz: Relleno de piedras pequeñas y angamosa color café grisáceo y piedras tipo Piedra

Concentraciones de Artefactos: 489-554 = frag. pedernal, frag. hueso, frag. obsidiana. 491-554 = frag. pedernal, fragmento de hueso, frag. carbón, frag. obsidiana

Notas: 490-553 = 6 frag. pedernal, frag. huesos, frag. cerámica buena cantidad

Se han observado rellenos de piedra pequeña y tierra en todas las unidades. Todo esto mezclado con artefactos. Este relleno es el que se hizo para hacer todo el nivelamiento de la plataforma antes del Salón. No hay evidencias de algún depósito especial o enterramiento

Controlado por: _____ Firma: _____ Fecha: _____