

Forma para Grupos de Pozos de Excavaciones del Sitio Zacpeten

Fecha: 9/Septiembre/97 Operación No: 669

Grupo (esquina noreste): 303-597 Nivel No: 01

Ubicación: esquina sureste del 1a Banca superior

Matriz: Humus

Concentraciones de Artefactos: 301-595, 1 Hueso fauna, 1 Pedernal, 301-597 1 Litica, 1 Pedernal

Notas: _____

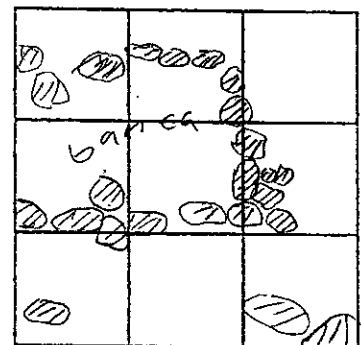
A pesar de la gran cantidad de colapso es posible identificar los muros de la banca la cual pudo tener serca de 0.50 m de altura, el colapso a aumentado a causa de un árbol el cual a demolido y levantado las rocas de los muros y relleno de la Banca. No se vecho

303	303	303
595	596	597
302	302	302
595	596	597
301	301	301
595	596	597

Números de los Pozos

-0.44	-0.50	-0.69
-1.03	-0.58	-0.98
-0.50	-1.01	-0.44
-0.77	-1.08	-1.14
-0.90	-0.07	-1.12
-1.10	-1.18	-1.95

Niveles Debajo Datum



Croquis

17024	17023	17022
17021	17020	17019
17018	17017	17016

Lote No.

Controlado por: _____ Firma: _____ Fecha: _____

Forma para Grupos de Pozos de Excavaciones del Sitio Zacpeten

Fecha: 3/ Junio / 97 Operación No: 664

Grupo (esquina noreste): 303-599 Nivel No: 01

Ubicación: sureste de la estructura 664,

Matriz: _____

Concentraciones de Artefactos: (303-592) Hueso fauna trabajado,
1 cerámica, 11 jutes;

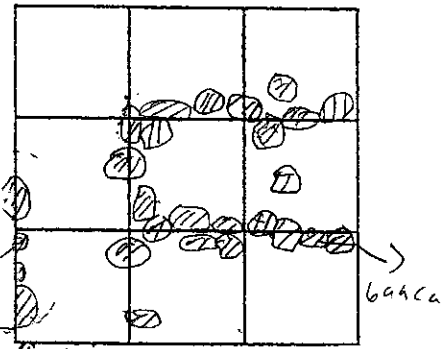
Notas: (303-592) se localiza en medio de dos
muros; el de la plataforma basal y el de
la estructura 664, se encontró ceniza
aunque probablemente sea de quena reciente.

303	303	303
5	593	594
307	307	307
592	592	594
301	301	301
592	593	594

Números de los Pozos

-0.30	-0.50	-0.71
-0.65	-0.65	-0.89
-0.56	-0.33	0.49
-0.84	-0.83	
-0.45	-0.62	-0.93
-0.84	-1.04	-0.93

Niveles Debajo Datum



17033	17032	17031
17030	17029	17028
17027	17026	17025

Lote No.

Controlado por: OS Firma: [Signature] Fecha: 15/7/97

Forma para Grupos de Pozos de Excavaciones del Sitio Zacpeten

Fecha: 2/Jul 5/97 Operación No: 604

Grupo (esquina noreste): 303-600 Nivel No: 01

Ubicación: esquina sureste de la estructura 669

Matriz: _____

302	598	600
302	598	600
302	598	600

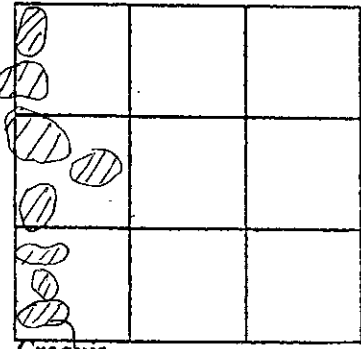
Números de los Pozos

Concentraciones de Artefactos: ⁽³⁰²⁾ 1 Jute ⁽⁵⁹⁸⁾ 2 Pedernal; ⁽⁶⁰⁰⁾ 1 Diente de fauna, 1 caliza trabajada, 301, 598, 1 Jute; 301-598 1 Jute, 1 frag. caracol, 1 litica; 1 Hueso fauna y
 Notas: 1 litica, 302-600 1 litica, 302-598. 2 liticas, 2 Jutes, 1 frag. Hueso fauna;

-0.90	-0.98	-1.12
-0.92	-0.85	-1.20
-1.01	-1.10	-1.24
-1.04	-1.19	-1.27
-1.36	-1.28	-1.20
-1.36	-1.29	-1.38

Niveles Debajo Datum

Las unidades de excavación están sobre el cuerpo de la estructura en su cuerpo el cual no ha sido posible identificar piso, hay un poco más de material arqueológico



Croquis -> Muro

17015	17019	17013
17012	17011	17010
17009	17008	17007

Lote No.

Controlado por: _____ Firma: _____ Fecha: _____

Forma para Grupos de Pozos de Excavaciones del Sitio Zacpeten

Fecha: 2/ Junio/ 97 Operación No: 664

Grupo (esquina noreste): 306-597 Nivel No: 1

Ubicación: _____

Matriz: Humus

Concentraciones de Artefactos: _____

Notas: _____

De este cuadrante es poco lo que se puede indicar solamente ~~es~~ es de destacar ~~que~~ que en las unidades al norte se observa un alineamiento de rocas, que probablemente corresponda a un muro y puede ser el que delimita a la estructura.

306	306	306
595	596	597
304	304	304
595	596	597

Números de los Pozos

-0.68	0.70	1.21
-0.83	0.70	-0.69
-0.62	-0.79	-0.79
-0.84	-0.83	-0.70
-0.69	0.64	0.77
-0.90	-0.85	0.80

Niveles Debajo Datum

↓
Posible muro

Croquis

17060	17059	17058
17057	17056	17055
17054	17053	17052

Lote No.

Controlado por: _____ Firma: _____ Fecha: _____

Forma para Grupos de Pozos de Excavaciones del Sitio Zacpeten

Fecha: 2/ Junio/ 97 Operación No: 664

Grupo (esquina noreste): _____ Nivel No: 01

Ubicación: Esquina noroeste de la estructura

Matriz: _____

Concentraciones de Artefactos: _____

Notas: en 305-392 es evidente un hundimiento
tambien se observa una concentración de
pedras probablemente de colapso, o
bien es muy probable que sea
otra estructura.

306	306	306
592	593	594
305	305	305
592	593	594
304	304	304
592	593	594

Números de los Pozos

<u>-0.15</u>	<u>-0.50</u>	<u>-0.58</u>
<u>-0.35</u>	<u>-0.56</u>	<u>-0.68</u>
<u>-0.25</u>	<u>-0.56</u>	<u>-0.68</u>
<u>-0.35</u>	<u>-0.60</u>	<u>-0.72</u>
<u>-0.37</u>	<u>-0.60</u>	<u>-0.62</u>
<u>-0.45</u>	<u>-0.64</u>	<u>-0.68</u>

Niveles Debajo Datum

Croquis \rightarrow colapso

17065	17068	17067
17066	17065	17069
17063	17060	17061

Lote No.

Controlado por: _____ Firma: _____ Fecha: _____

Forma para Grupos de Pozos de Excavaciones del Sitio Zacpeten

Fecha: 6 Junio 1957 Operación No: 669

Grupo (esquina noreste): 306-603 Nivel No: 01

Ubicación: Esquina noreste de la estructura

Matriz: HUMUS

Concentraciones de Artefactos: 306-602, 3 pedernales, 2

puntas de flecha, 1 piedra pulida, 1 obsidiana / 306-603

2 frag. hueso taupa, 1 obsidiana, 3 frag. Pedernal

Notas: _____

se encuentra al norte de lo que
es la estructura no hay rasgos
que destacar

306	306	306
601	602	603
305	305	305
601	602	603
304	304	304
601	602	603

Números de los Pozos

-1.51	-1.60	-1.52
-1.60	-1.63	-1.65
-1.80	-1.70	-1.83
-1.57	-1.60	-1.80
-1.82	-1.64	-1.59
-1.63	-1.70	-1.75

Niveles Debajo Datum

Croquis

17078	17077	17076
17075	17074	17073
17072	17071	17070

Lote No.

Controlado por: _____ Firma: _____ Fecha: _____

Forma para Grupos de Pozos de Excavaciones del Sitio Zacpeten

Fecha: 21/5/1977 Operación No: 664

Grupo (esquina noreste): 309 - 600 Nivel No: 01

Ubicación: Esquina noreste del basamento

Matriz: Humus

Concentraciones de Artefactos:

Notas: NO hay Rasgas que hacer notar, se localiza al norte del basamento.

309	309	309
598	599	600
308	308	308
598	599	600
307	307	307
598	599	600

Números de los Pozos

<u>-1.01</u>	<u>-1.14</u>	<u>-1.31</u>
<u>-1.01</u>	<u>-1.14</u>	<u>-1.30</u>
<u>-1.09</u>	<u>-1.08</u>	<u>-1.23</u>

Niveles Debajo Datum

o	o	o
o	o	o
o	o	o

Croquis

17087	17086	17085
17084	17083	17082
17081	17080	17079

Lote No.

Controlado por: _____ Firma: _____ Fecha: _____

Forma para Grupos de Pozos de Excavaciones del Sitio Zacpeten

Fecha: 2 Junio 197 Operación No: 664

Grupo (esquina noreste): 309-597 Nivel No: 01

Ubicación: Orilla de plataforma

Matriz: _____

Concentraciones de Artefactos: _____

Notas: _____


Al igual que en el cuadrante anterior no se observan rasgos salvo en las unidades que están más al sur, ya que se observa un alineamiento de Rocas que pueden corresponder a un ~~pozo~~ muro.

309	309	309
595	596	597
308	308	308
595	596	597
307	307	307
595	596	597

Números de los Pozos

0.55	-0.63	-0.83
-0.60	-0.75	-0.87
0.67	0.73	-0.87

Niveles Debajo Datum



Croquis

17096	17095	17094
17093	17092	17091
17090	17089	17088

Lote No.

Controlado por: _____ Firma: _____ Fecha: _____

Forma para Grupos de Pozos de Excavaciones del Sitio Zacpeten

Fecha: 6-junio-97 Operación No: 664

Grupo (esquina noreste): 309-594 Nivel No: 01

Ubicación: Fuera de la estructura en el lado norte

Matriz: HUMUS

Concentraciones de Artefactos: _____

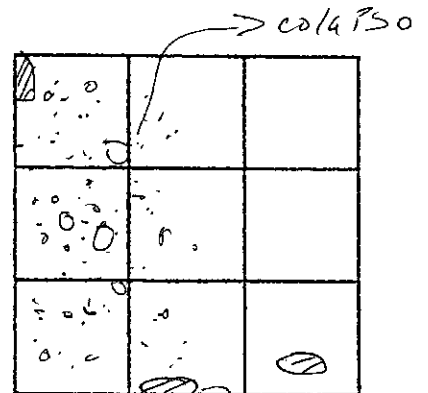
Notas: EN LAS UNIDADES 308-592, 309-592 SE OBSERVA UNA DEPRECIÓN LA CUAL PUEDE CORRESPONDER A UN BASURERO YA QUE LA MÁS ALTA DENSIDAD DE MATERIALES SE RECUPERÓ DE ESTAS UNIDADES DE EXCAVACIÓN.

309	309	309
592	593	594
308	308	308
592	593	594
307	307	307
592	593	594

Números de los Pozos

+0.14	0.29	-0.45
-0.20	-0.38	0.51
+0.16	-0.42	-0.51
-0.45	-0.49	-0.57
-0.19	-0.42	-0.51
-0.36	-0.47	-0.57

Niveles Debajo Datum



Croquis

17105	17104	17103
17102	17101	17100
17099	17098	17097

Lote No.

Controlado por: _____ Firma: _____ Fecha: _____

Forma para Grupos de Pozos de Excavaciones del Sitio Zacpeten

Fecha: 6/ Junio/ 57 Operación No: 664

Grupo (esquina noreste): 303-603 Nivel No: 01

Ubicación: sobre basamento al Pie de muro de est. 664

Matriz: HUMUS

Concentraciones de Artefactos: 301-601 3 hueso fauna

1 pedernal, 3 jutes / 302-601 2 caracoles, 2 obs

6 hueso de fauna, 11 pedernales, 16 jutes, / 303-601

Notas: 6 huesos fauna, 4 pedernal, 3 jutes / 301-602

6 pedernal, 5 jutes, 1 obsidiana / 302-603, 6 pedernales,

6 jutes, 1 hueso fauna / 303-603, 3 pedernales, 1 jute /

el muro esta severamente dañado en

su cara este, no fue posible localizar

el esquinero y el resto del muro al pa-

recer esta totalmente destruido, en

301-601 debio de salir en esquina

más sin embargo parece que fue barrido

tambien es notoria la escases de mate-

rial arqueológico que tienen estas uni-

dades de excavación.

concentraciones --- 303-603, 11 jutes, 9 pederna-


les, 1 hueso fauna

303	303	303
601	602	603
302	302	302
601	602	603
301	301	301
601	602	603

Números de los Pozos

-1.62	-1.73	-1.67
-1.70	-1.85	-1.70
-1.62	-1.78	-1.70
-1.70	-1.84	-1.80
-1.68	-1.75	-1.66
-1.74	-1.82	-1.79

Niveles Debajo Datum



Croquis

17042	17041	17040
17035	17038	17037
17036	17035	17034

Lote No.

Controlado por: _____ Firma: _____ Fecha: _____

Forma para Grupos de Pozos de Excavaciones del Sitio Zacpeten

Fecha: 21 de 1/57 Operación No: 01

Grupo (esquina noreste): _____ Nivel No: 01

Ubicación: lado este de la estructura 664

Matriz: Humus

Concentraciones de Artefactos: (305, 599) 1 frag. obsidiana

Notas: _____

Estas unidades de excavación se localizan sobre el cuerpo de la estructura, el material arqueológico es poco frecuente, así mismo el material de otra índole, el mudo. Este no existe sino es solo un apiñamiento de rocas.

En la unidad de excavación 305, 599 se observa una concentración de rocas quemadas y un probable muro que delimitaría un recinto probablemente una cocina.

306	306	306
598	599	600
305	305	305
598	599	600
304	304	304
598	599	600

Números de los Pozos

-0.79	-0.92	-1.06
-0.95	-1.02	-1.18
-0.95	-0.95	-1.11
-0.94	-1.13	-1.16
-0.82	-0.96	-1.12
-1.00	-1.10	-1.20

Niveles Debajo Datum

	①	①
	①	① ①
		① ①

Croquis

17051	17050	17049
17048	17047	17046
17045	17044	17043

Lote No.

Controlado por: _____ Firma: _____ Fecha: _____

Forma para Grupos de Pozos de Excavaciones del Sitio Zacpeten

Fecha: 6/Julio/97 Operación No: 664

Grupo (esquina noreste): 309-603 Nivel No: 01

Ubicación: Al norte de la estructura

Matriz: NUMUS

Concentraciones de Artefactos:

Notas:

309	309	309
604	602	603
308	308	308
604	602	603
307	307	307
604	602	603

Números de los Pozos

<u>-1.67</u>	<u>-1.93</u>	<u>-2.19</u>
<u>-1.69</u>	<u>-1.90</u>	<u>-2.00</u>
<u>-1.60</u>	<u>-1.76</u>	<u>-1.93</u>

Niveles Debajo Datum

Croquis

17114	17113	17112
17111	17110	17109
17108	17107	17106

Lote No.

Controlado por: _____ Firma: _____ Fecha: _____

Forma para Grupos de Pozos de Excavaciones del Sitio Zacpeten

Fecha: 11-junio-97 Operación No: 664

Grupo (esquina noreste): 303-594 Nivel No: -02

Ubicación: _____

Matriz: colapso

Concentraciones de Artefactos: ³⁰¹ 592 59 jutes; 11 huesos, 2 col-
millos, 2 puntas de pedernal, 2 obsidiana.

3 caracoles; 12 pedernal / 303-592 27 jutes, 4

Notas: caracoles, 15 hueso 3 molares fauna
2 frag. piedra ^{moler}, 13 Pedernales, 1 tiesto cortado

308-591 25 jutes, 2 caracoles, 11 pedernal-
les, 3 huesos fauna, 1 punta de Hecka de

obsid., 1 tiesto recortado, 1 bolita de barro.


1 frag. piedra de moler. / 301-593- 28 jutes,
21 Huesos, 2 pedros, 1 obsidiana, 5 pedernales.

303	303	303
592	593	594
302	302	302
592	593	594
301	301	301
592	593	594

Números de los Pozos

-0.65	-0.65	-0.89
-0.84	-0.83	---
-0.87	-1.04	-0.93

Niveles Debajo Datum



Croquis

Muro

17140	17141	17142
17143	17144	17145
17146	17147	17148

Lote No.

Controlado por: _____ Firma: _____ Fecha: _____

Forma para Grupos de Pozos de Excavaciones del Sitio Zacpeten

Fecha: 11 junio 97 Operación No: 664

Grupo (esquina noreste): _____ Nivel No: 02

Ubicación: _____

Matriz: _____

Concentraciones de Artefactos: _____

Notas: _____

303	303	303
601	602	603
302	302	
601	602	603
301	302	
601	602	603

Números de los Pozos

-1.70	- .73	
-1.85	- .85	
-1.70		
-1.75		
1.74		
-1.82		

Niveles Debajo Datum

0 0 0 0		
0 0		
0		

Croquis

17149	17150	17151
17152	17153	17154
17155	17156	17157

Lote No.

Controlado por: _____ Firma: _____ Fecha: _____

Forma para Grupos de Pozos de Excavaciones del Sitio Zacpeten

Fecha: 11 junio 97 Operación No: 664

Grupo (esquina noreste): 306-603 Nivel No: 02

Ubicación: _____

Matriz: HUMUS

Concentraciones de Artefactos: 305-601 3 hueso fauna 1

obsidiana, 2 gutas, 1 pulidor de caliza / 306-601

2 Pedernales, 1 concha, 1 disco de cerámica, 1 muestra

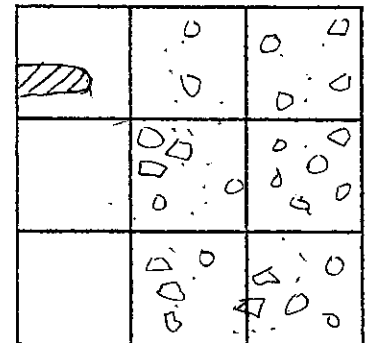
Notas: 3a carbón

306	306	306
601	602	603
305	305	305
601	602	603
304	304	304
601	602	603

Números de los Pozos

-1.45	-1.52	-1.54
-1.65	-1.63	-1.63
-1.49	-1.53	-1.52
-1.58	-1.58	-1.59
-1.50	-1.52	-1.51
-1.60	-1.61	-1.60

Niveles Debajo Datum



Croquis

17185	17186	17187
17188	17189	17190
17191	17192	17193

Lote No.

Controlado por: _____ Firma: _____ Fecha: _____

Forma para Grupos de Pozos de Excavaciones del Sitio Zacpeten

Fecha: 11 Junio - 97 Operación No: 669

Grupo (esquina noreste): 309-594 Nivel No: 02

Ubicación: cerca trasera de la estructura, (norte)

Matriz: COLAPSO

Concentraciones de Artefactos: 308-592, 434 jutas, 49

pedernales, 11 obsidianas, 3 Tiestos cortados

1 pulidor caliza, 3 piezas, 1 punta de flecha

Notas: 69 traq. hueso, 4 caracoles, 1 traq. piedra

de moler, 1 piedra trabajada de caliza

EN el pozo 308-592 era evidente una
depresión la cual se suponía era un
basurero sin embargo, el material que se
extrae parece material de relleno, el
cual efectivamente se encuentra mes-
clado con gran cantidad de materiales,
tales como, hueso de fauna, obsidianas
y gran cantidad de conchas de jute.

309	309	309
592	593	594
308	308	308
592	593	594
307	307	307
592	593	594

Números de los Pozos

-0.20	-0.38	-0.51
-0.21		-0.53
-0.45	-0.49	-0.57
-0.62	-0.50	-0.59
-0.36	-0.47	-0.57
-0.40	-0.47	-0.61

Niveles Debajo Datum

Croquis

17194	17195	17196
17197	17198	17199
17200	17201	17202

Lote No.

Controlado por: _____ Firma: _____ Fecha: _____

Forma para Grupos de Pozos de Excavaciones del Sitio Zacpeten

Fecha: 1 Julio 97 Operación No: 664

Grupo (esquina noreste): 300-591 Nivel No: 01

Ubicación: sobre el muro de contención de la
plataforma del grupo ubicado al oeste

Matriz: HUMUS

Concentraciones de Artefactos: 300-591; 35 + hueso + ucha
30 pedernales, 27 jutes, 3 caracoles, 1065' dióna
1, núcleo de pedernal.

Notas: _____

La unidad de excavación 300-591 reveló
la naturaleza del relleno ubicado en el
interior del cuerpo de la terraza que
funciona como muro de contención.
- El relleno está conformado por roca
amofa que alcanza los 0.15 m de
promedio.

X	300	300 591
X	Y	

Números de los Pozos

		-0.30
		-0.50

Niveles Debajo Datum

Croquis

		17803

Lote No.

Controlado por: _____ Firma: _____ Fecha: _____

Forma para Grupos de Pozos de Excavaciones del Sitio Zacpeten

Fecha: 9 Julio 97 Operación No: 664

Grupo (esquina noreste): 294-606 Nivel No: 01

Ubicación: en la parte este del muro de la
plataforma (Lado 1-era)

Matriz: HUMMUS

Concentraciones de Artefactos: 293-605, 2 obs, 1 pedernal,
1 hueso fauna faq. / 293-609, 2 jutes, 1 punta
de flecha pedernal.

Notas: _____

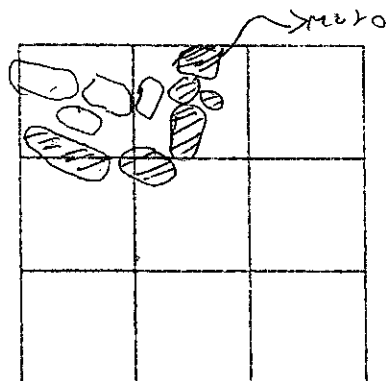
El material tanto cerámico como
de otra índole en estas unidades de
excavación es el más escaso, al contra-
rio de lo que podía esperarse que se
descubrieran las surems o concentra-
ciones de materiales de origen domos-
tico.

294	294	294
604	605	606
293	293	293
604	605	606
292	292	293
604	605	606

Números de los Pozos

-1.10	-1.42	_____
-1.90	-2.23	_____
-1.40	-2.98	_____
-2.02	-2.30	_____
_____	_____	_____

Niveles Debajo Datum



Croquis

17205	17206	17207
17208	17209	17210
17211	17212	17213

Lote No.

Controlado por: JUAN ALONZO Firma: [Signature] Fecha: _____

Forma para Grupos de Pozos de Excavaciones del Sitio Zacpeten

Fecha: 3 Julio Operación No: 664

Grupo (esquina noreste): 297-606 Nivel No: 01

Ubicación: Al pie del muro a la de la
Plataforma basal

Matriz: Humus

Concentraciones de Artefactos: 296-605; 3 pedernales, 1 lote
obsidiana.

Notas:

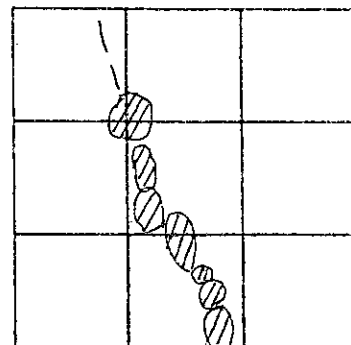
-El muro de contención de la
Plataforma basal lleva una línea
irregular, lo que le da un aspecto
rosco y denota que la albañilería
en todo el conjunto es bastante
burda. El material Arqueológico es
muy escaso

297	297	297
604	605	606
296	296	296
604	605	606
295	295	295
604	605	606

Números de los Pozos

-1.82	-2.01	---
-1.70	-2.14	---
-1.70	-1.50	---
-1.84	-1.70	---
-1.90	-1.95	---
-2.01	-2.10	---

Niveles Debajo Datum



Croquis

Muro de contención

17214	17215	17216
17217	17218	17219
17220	17221	17222

Lote No.

Controlado por: Juan Alonso Firma: [Signature] Fecha: _____

Forma para Grupos de Pozos de Excavaciones del Sitio Zacpeten

Fecha: 2 Julio 97 Operación No: 669

Grupo (esquina noreste): 300-606 Nivel No: 01

Ubicación: fuerza del muro este de la plata-
forma basal

Matriz: HUMUS

Concentraciones de Artefactos: 300-609j 1 jefe / 299-609, 1 jefe
1 pieza

Notas: _____

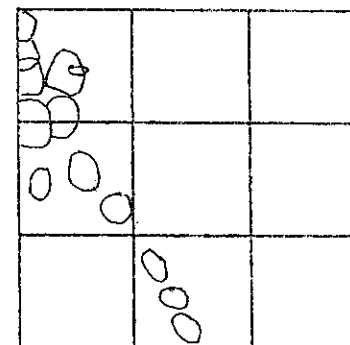
Difigual que los otros grupos excava-
varas sobre y al pie del muro
de la plataforma basal, el material
ceramico es escaso.

300	300	300
604	605	606
299	299	
609	605	
298	299	
604	605	

Números de los Pozos

-2.00	-2.3	
-2.93	-2.6	
-2.05		
-2.30		
-1.95		
-2.20		

Niveles Debajo Datum



Croquis

17223		
17224		
17225		

Lote No.

Controlado por: _____ Firma: _____ Fecha: _____

Forma para Grupos de Pozos de Excavaciones del Sitio Zacpeten

Fecha: 3 Julio 97 Operación No: 664

Grupo (esquina noreste): 300-606 Nivel No: 01

Ubicación: Sobre y al Pie del muro oeste de la plataforma basal

Matriz: Colapso

Concentraciones de Artefactos:

Notas:

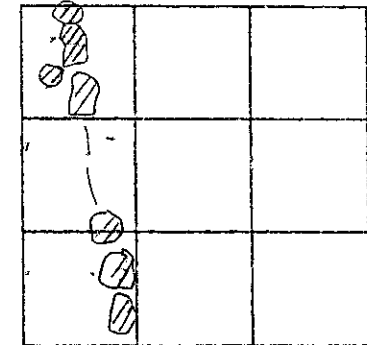
- La línea del muro de la plataforma basal es evidente en dos de las unidades de excavación.
- El material es escaso, Sobre y al pie del muro, quizá al retirar el colapso se pueda obtener material más significativo que muestre concentraciones de artefactos (basurales).

300		300
604		606
299		
604		
298		
604		

Números de los Pozos

-1.62		
-2.02		
-1.54		
-2.00		

Niveles Debajo Datum



Croquis

17226		
17227		
17228		

Lote No.

Controlado por: _____ Firma: _____ Fecha: _____

Forma para Grupos de Pozos de Excavaciones del Sitio Zacpeten

Fecha: 3 Julio 97 Operación No: 664

Grupo (esquina noreste): 303-606 Nivel No: 01

Ubicación: Sobre y al pie del muro de con-
tención este de la plataforma basal

Matriz: CU/RPSO.

Concentraciones de Artefactos: 303-604; 10. putes, 9 pedernales,
1 es, 4 frags. hueso de fauna, 1 obs., 2 caracoles.

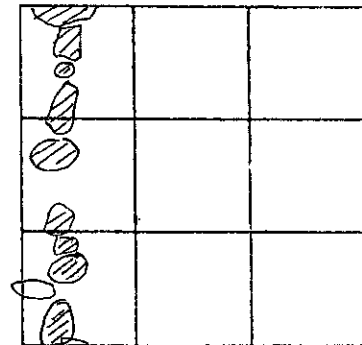
Notas: _____

303		303
604		606
302		
604		
301		
604		

Números de los Pozos

-1.70		
-1.87		
-1.64		
-1.85		
-1.63		
-1.80		

Niveles Debajo Datum



Croquis → Muro de plataforma

17229		
17230		
17231		

Lote No.

Controlado por: _____ Firma: _____ Fecha: _____

Forma para Grupos de Pozos de Excavaciones del Sitio Zacpeten

Fecha: 3 julio 97 Operación No: 664

Grupo (esquina noreste): 30 Nivel No: 01

Ubicación: sobre y al pie del muro este de la plataforma basal.

Matriz: Humus

Concentraciones de Artefactos: 309: 609; 60 jates, 6 pedernales, 2 obsidianas, 1 cerámica.

Notas:

306		306
609		606
305		
609		
309		
604		

Números de los Pozos

-1.89		
-2.06		
-1.78		
-2.10		
-1.79		
2.15		

Niveles Debajo Datum

Croquis

17232		
17233		
17234		

Lote No.

Controlado por: _____ Firma: _____ Fecha: _____

Forma para Grupos de Pozos de Excavaciones del Sitio Zacpeten

Fecha: 2/ Junio 1977 Operación No: 664

Grupo (esquina noreste): _____ Nivel No: 01

Ubicación: al sur excavación sureste de la estructura 664

Matriz: Humus

300	300	300
598	599	600
299	999	200
598	599	600
298	298	299
598	599	600

Números de los Pozos


Concentraciones de Artefactos: 300-599, 3 Jutes / 1 Jute, 1 caracol, 2 conchas, 3 pedernales, 3 frag. hueso / 299-598
5 pedernales, 1 obsidiana, 2 Jutes / 298-600, 1 obs., 1 pedernal /

-1.40	-1.42	-1.46
-1.44	-1.49	-1.48
-1.41	-1.48	-1.49
-	-	-
-1.44	-1.44	-1.45
-	-	-

Niveles Debajo Datum

Notas: Las unidades de excavación solo calizan al pie del muro de la estructura. Se observan las rocas de los muros aunque están cubiertas por el colapso, el material arqueológico que se recupera es escaso.
 2 18

298-599, 1/143 de pedernal, /298-598, 2 Jutes
5 pedernales /



Croquis

17002	17001	17000
17235	17936	17237
17238	17239	17240

Lote No.

Controlado por: JUAN A/677, Firma: _____ Fecha: _____

Forma para Grupos de Pozos de Excavaciones del Sitio Zacpeten

Fecha: 21 Junio 97 Operación No: 664

Grupo (esquina noreste): 300-597 Nivel No: 01

Ubicación: Base de estructura No. 664

Matriz: HUMUS

Concentraciones de Artefactos: ⁽³⁰⁰⁾596 1 jute; ²⁹⁸595 4 jutes, 2 pedernales / 298-596 3 jute, 3 pedernal, 2 obsidiana / 298-597, 4 jutes, 2 pedernales / 20 pies

Notas: al igual que el cuadrante anterior las unidades de excavación están al pie de los muros con poco material cultural

299-595, 20 jutes 5 pedernales 2 obsidiana
298-595, 5 jutes 2 pedernal 2 obsidiana
2125 de huaso fauna

300	300	300
595	596	597
299	298	299
595	596	597
298	298	298
595	596	597

Números de los Pozos

-1.23	-1.30	-1.39
-1.29	-1.37	-1.34
-1.33	-1.36	-1.41
-1.30	-1.41	-1.44

Niveles Debajo Datum

Croquis

17005	17009	17003
17241	17242	17243
17244	17245	17246

Lote No.

Controlado por: _____ Firma: _____ Fecha: _____

Forma para Grupos de Pozos de Excavaciones del Sitio Zacpeten

Fecha: 2/ Junio / 97 Operación No: 604

Grupo (esquina noreste): 300-599 Nivel No: 01

Ubicación: Base del muro de la estructura

Matriz: Humus

Concentraciones de Artefactos: 300-593, 3 jutes; 300-593

1 PCSO de cerámica, 1 ornamento? de caliza, 5

jutes, 2 pedernales / 298-599, 4 puntas de flecha,

Notas: 4 frag. obsidiana, 114 jutes, 46 pedernales, 2 frag

de figuilla, 1 concha cortada, 2 muelas humanas, 1 estuco
- en este cuadrante aumenta el número
de artefactos ya que están sus unidades
de excavación al pie del muro de
contención de la plataforma que está
al oeste

1 muestra de carbón, 35 frag de hueso / 298-599

24 jutes, 1 frag. concha, 18 pedernales, 18 frag. hueso

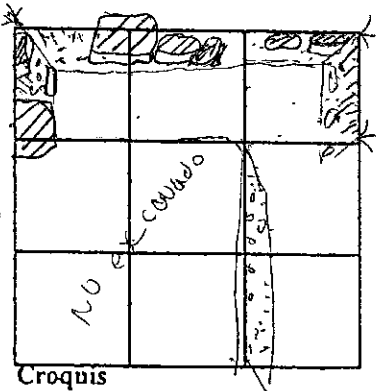
2 puntas de pedernal, 1 obsidiana

300 592	300 593	300 594
299 597	299 593	299 599
298 592	298 593	298 599

Números de los Pozos

-0.76 <u>0.07</u>	-0.93 <u>-1.20</u>	-1.17 <u>-1.20</u>
-0.67 <u>-1.01</u>	-1.01 <u>-1.19</u>	-1.19 <u>-1.19</u>
-0.66 <u>-1.04</u>	-1.04 <u>-1.27</u>	-1.27 <u>-1.27</u>

Niveles Debajo Datum



Croquis

17008	17007	17006
17247	17248	17249
17250	17251	17252

Lote No.

Controlado por: _____ Firma: _____ Fecha: _____

Forma para Grupos de Pozos de Excavaciones del Sitio Zacpeten

Fecha: 23 Junio 97 Operación No: 664

Grupo (esquina noreste): B00 - B03 Nivel No: 01

Ubicación: Sobre el muro de la Plataforma basal

Matriz: Humus

Concentraciones de Artefactos: 300-601, 1 caracol, 2 pedernal
1 tintero cortado

Notas: _____

300	320	300
601	602	603
299	299	299
601	602	603
298	298	298
601	602	603

Números de los Pozos

-1.59	-1.61	-1.63
-1.58	-1.60	-1.62
-1.45	-1.46	-1.47

Niveles Debajo Datum

	⊙	

Croquis

17252	17253	17254
17255	17256	17257
17258	17259	17260

Lote No.

Controlado por: _____ Firma: _____ Fecha: _____

Forma para Grupos de Pozos de Excavaciones del Sitio Zacpeten

Fecha: 23 julio 97 Operación No: 664

Grupo (esquina noreste): 297 - 600 Nivel No: 01

Ubicación: Sobre la plataforma basal

Matriz: HUMUS

297	297	297
598	598	600
296	296	298
598	599	600
295	295	295
598	599	600

Números de los Pozos

Concentraciones de Artefactos: 297-600, 2 obs. 3 pedernal, 1 dote / 296-598, 6 frag. hueso, 1 dote, 1 frag. cerro / 1 pedernal, 1 obsidiana

Notas: _____

<u>-1.92</u>	<u>-1.99</u>	<u>-1.51</u>
<u>-1.57</u>	<u>-1.55</u>	<u>-1.52</u>
<u>-1.49</u>	<u>-1.43</u>	<u>-1.43</u>
<u>-1.56</u>	<u>-1.57</u>	
<u>-1.42</u>	<u>-1.42</u>	<u>-1.45</u>

Niveles Debajo Datum

	HUMUS	

Croquis

17261	17262	17263
17264	17265	17266
17267	17268	17269

Lote No.

Controlado por: _____ Firma: _____ Fecha: _____

Forma para Grupos de Pozos de Excavaciones del Sitio Zacpeten

Fecha: 23 Junio 97 Operación No: 667

Grupo (esquina noreste): 297-597 Nivel No: 01

Ubicación: Sobre la plataforma basal

Matriz: Humus

Concentraciones de Artefactos: 257-557 8 pedernales, 1 obs., 2 puntas, 3 huesos faucon,

Notas:

297	297	297
595	596	597
296	296	296
595	596	597
295	295	295
595	596	597

Números de los Pozos

-1.40	-1.45	-1.47
-1.45	-1.48	-1.53
-1.38	-1.50	-1.45
-1.43	-1.55	-1.50
-1.47	-1.05	-1.50
-1.57	-1.05	-1.55

Niveles Debajo Datum

	Humus	

Croquis

17270	17271	17272
17273	17274	17275
17276	17277	17278

Lote No.

Controlado por: _____ Firma: _____ Fecha: _____

Forma para Grupos de Pozos de Excavaciones del Sitio Zacpeten

Fecha: 23 Julio 97 Operación No: 664

Grupo (esquina noreste): 297-594 Nivel No: 01

Ubicación: Sobre la Plataforma basal, al pie del muro de contención (oeste)

Matriz: Humus

Concentraciones de Artefactos: _____


Notas: _____

297	297	297
592	593	594
296	296	296
592	593	594
295	295	295
592	593	594

Números de los Pozos

<u>-1.26</u>	<u>-1.39</u>	<u>-1.49</u>
<u>-0.09</u>	<u>-1.37</u>	<u>-1.90</u>
_____	_____	<u>-1.92</u>

Niveles Debajo Datum

Croquis

17279	17280	17281
17282	17283	17284
17285	17286	17287

Lote No.

Controlado por: _____ Firma: _____ Fecha: _____

Forma para Grupos de Pozos de Excavaciones del Sitio Zacpeten

Fecha: 4 Julio 97 Operación No: 664

Grupo (esquina noreste): 299-603 Nivel No: 01

Ubicación: DL Pie del muro Sur de la Plataforma basal

Matriz: HUMUS

Concentraciones de Artefactos: 299-603; 2 jutes, 1 pedernal

299-602; 1 pedernal, 1 dute, 1 vas. caracol

299-601; 3 jutes, 1 pedernal, 293-601

Notas: 1 obs., 1 punta de obsidiana / 293-602

1 obs.,

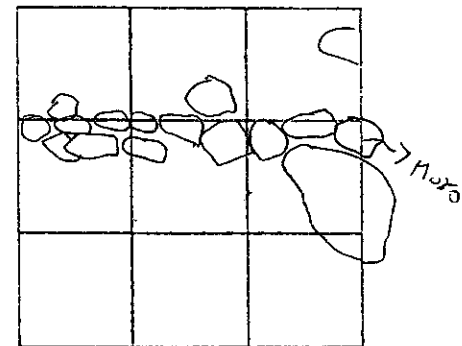
el muro esta en regulares con-
diciones, la concentración de
artefactos es minimo ya que
solo se recuperan pocos tiestos.

294 601	294 602	294 603
293 601	293 602	293 603

Números de los Pozos

-1.47	-1.61	-1.50
-1.60	-1.20	-1.65
-1.65	-1.93	-1.83
-1.80	-2.08	-2.20
---	---	---

Niveles Debajo Datum



Croquis

17988	17989	17990
17991	17992	17993

Lote No.

Controlado por: _____ Firma: _____ Fecha: _____

Forma para Grupos de Pozos de Excavaciones del Sitio Zacpeten

Fecha: 11 junio 97 Operación No: 664

Grupo (esquina noreste): 303-600 Nivel No: 02

Ubicación: sobre estructura, en su esquina noreste

Matriz: COLAPSO

303	303	303
598	599	600
302	302	302
598	599	600
301	301	301
598	599	600

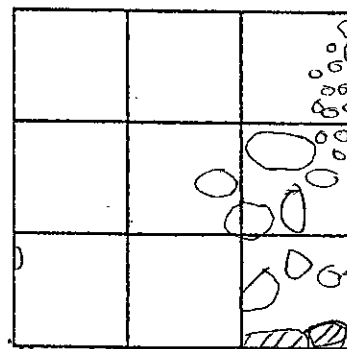
Números de los Pozos

Concentraciones de Artefactos: 301-599: 9 jutes, 2 caracoles
2 pedernales, 2 tras, Hueso fauna. / 302-599
2 caracoles, 5 jutes, 2 pedernales, 3 hueso /

Notas: 303-599 38 jutes, 19 Pedernal, 1 Pezo
2 hueso fauna, / 302-599, 1 caracol, 4 jutes,
2 hueso fauna, 3 pedernales / 303-598, 15 jute
15 lascas pedernal, 5 caracoles, 1 obsidiana, 1
punta de pedernal /

-0.92	-1.05	-1.20
.	.15	-1.24
-1.09	-1.12	-1.27
-	-	-1.21
-1.31	-1.29	-1.38
-	-	-

Niveles Debajo Datum



Croquis

17196	17195	17194
17195	17198	17197
17132	17131	17130

Lote No.

Controlado por: JD Firma: _____ Fecha: _____

Forma para Grupos de Pozos de Excavaciones del Sitio Zacpeten

Fecha: 10 Junio 197 Operación No: 664

Grupo (esquina noreste): 303-596 Nivel No: 02

Ubicación: _____

Matriz: _____

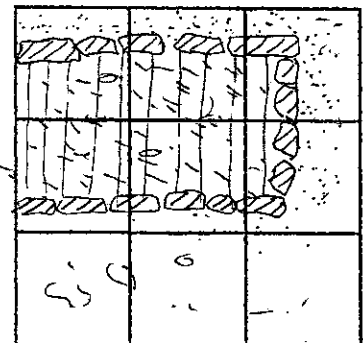
Concentraciones de Artefactos: 301-596 1 boquilla de silbato,
1 Pedernal, 2 jutes, 1 hueso fauna, 1 Peza / 301-597
5 conchales, 3 jutes, 3 pedernales, pieza dental
 Notas: fauna / 301-595, 5 pedernal, 4 jutes, 2 Huesos
1 Piedra de nolo Arg, 1 mano de piedra.

303	303	303
595	596	597
302	302	302
595	596	597
301	301	301
595	596	597

Números de los Pozos

<u>-0.39</u>	<u>-0.53</u>	<u>-0.89</u>
<u>-1.04</u>	<u>-0.77</u>	<u>-1.07</u>
<u>-1.07</u>	<u>-1.23</u>	<u>-1.30</u>

Niveles Debajo Datum



Croquis

17131	17132	17133
17134	17135	17136
17137	17138	17139

Lote No.

Controlado por: _____ Firma: _____ Fecha: _____

Forma para Grupos de Pozos de Excavaciones del Sitio Zacpeten

Fecha: 11 Junio 97 Operación No: 664

Grupo (esquina noreste): 306-600 Nivel No: 02

Ubicación: sobre la estructura

Matriz: colapso, conformado por rocas de diversos tamaños

Concentraciones de Artefactos: 305-600, 9 jutas, 7 frag. hueso

fauna, 2 pedernales / 305-598, 3 jutas, 3 pedernales

4 huesos fauna / 306-600, 1 concha, 1 litica

Notas: 1 juta, 4 frag. hueso / 304-598, 38 jutas,

15 pedernales, 5 frag. hueso fauna, 3 caracoles /

2 obsidianas / 306-598 3 jutas, 1 caracol, 2

huesos fauna, 3 pedernales, 2 obsidianas /

306-599, 2 frag. hueso fauna, 8 jutas, 1 obs.

304-599, 1 caracol, 3 jutas, 5 frag. hueso

fauna, 7 pedernales, 2 obs. / 305-599, 4 obs,

15 pedernales, 20 jutas, 3 caracoles, 8 huesos

fauna,

306	306	306
598	599	600
305	305	305
598	599	600
304	304	304
598	599	600

Números de los Pozos

-0.95	-1.02	-1.18
-0.97	-1.04	-1.20
-0.98	-1.13	-1.16
-0.97	-1.15	-1.18
-1.00	-1.10	-1.20
-1.02	-1.80	-1.22

Niveles Debajo Datum

Croquis

17158	17159	17160
17161	17162	17163
17164	17165	17166

Lote No.

Controlado por: _____ Firma: _____ Fecha: _____

Forma para Grupos de Pozos de Excavaciones del Sitio Zacpeten

Fecha: 11 junio 97 Operación No: 664

Grupo (esquina noreste): 306-597 Nivel No: 02

Ubicación: _____

Matriz: colapso

306	306	306
595	596	597
305	305	305
595	596	597
304	304	304
595	596	597

Números de los Pozos

Concentraciones de Artefactos: 304-597 1 Pesa, 1 Pedernal,

2 huesos fauna, 4 jutes / 304-596, 1 caracol, 2

jutes, 3 tras. Hueso fauna, 1 tras. de Piedra + molar

Notas: 304, 595, 1 tras hueso fauna, 1 Pedernal, 2

jutes, 1 tras. Piedra de molar / 305-597, 29 jutes

19 pedernales, 5 huesos obsidianos, 1

figurilla / 306-595, 35 tras hueso fauna,

28 jutes, 3 caracoles, 3 pedernal, / 306-597

212 jutes, 38 pedernal, 19 tras. hueso fauna

6 caracoles, 2 pesas, 2 obsidianos, 1

punta de flecha / 306-596, 165 jutes, 20

pedernal, 20 huesos, 10 caracoles, 2 obsi-

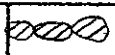
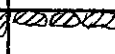
dianks, 1 pesa / 305-596, 8 jutes, 7 pederna-

las, 1 hueso fauna, 2 caracoles, 1 ornamento

de concha -

-0.83	0.76	-0.69
-0.85	-1.89	-0.96
-0.84	-0.83	-0.79
-0.86	-0.87	-0.92
-0.90	0.85	-0.80
-1.04	-0.87	-0.88

Niveles Debajo Datum

Croquis

17167	17168	17169
17170	17171	17172
17173	17174	17175

Lote No.

Controlado por: _____ Firma: _____ Fecha: _____

Forma para Grupos de Pozos de Excavaciones del Sitio Zacpeten

Fecha: 1 Julio 97 Operación No: 609

Grupo (esquina noreste): 309-591 Nivel No: 01

Ubicación: Sobre cuerpo del muro de contención

Matriz: Humus

Concentraciones de Artefactos: 309-591, 49 Fijas hueso fauna, 61 Pedernales, 2 caracoles, 19 obsidiana, 2 Perros, 2 puntas de flecha, 665 jutes

Notas: _____


- La unidad de excavación 309-591 se excava con el objeto de identificar si en este lugar existió una escalinata de acceso a la plataforma 609, y para aclarar también la razón de la depresión presente en (305-592) la cual se considera en un primer momento como un basurero, más si embargo al momento de retirar el Humus se observó que no existió muro pero sí existió el colapso del muro de contención, esto explica la ausencia del mismo en 305-592 y el material de relleno encontrado en la parte traseña de la estructura:

		309
		591

Números de los Pozos

		+0.32
		-0.07

Niveles Debajo Datum

Croquis

		17909

Lote No.

Controlado por: _____ Firma: _____ Fecha: _____

Forma para Grupos de Pozos de Excavaciones del Sitio Zacpeten

Fecha: 4 Julio 97 Operación No: 664

Grupo (esquina noreste): 299-600 Nivel No: 01

Ubicación: Al pie del muro de contención de la plataforma basal, lado sur.

Matriz: Humus

Concentraciones de Artefactos: 293-600; 1 poderhal / 293, 298, ajuste, 1 poderhal, 1 hueso fauna

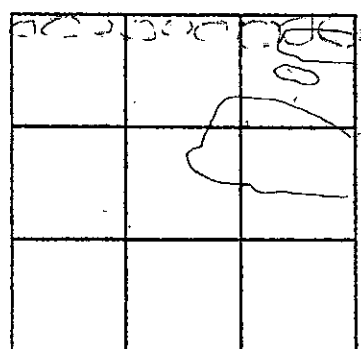
Notas:

299	294	294
598	599	600
293	293	293
598	599	600
292	292	292
598	599	600

Números de los Pozos

-1.44	-1.38	-1.44
-1.50	-1.47	-1.50
-1.30	-1.46	-1.43
-1.60	-1.72	-1.73
---	---	---

Niveles Debajo Datum



Croquis

17294	17255	17256
17257	17298	17299

Lote No.

Controlado por: _____ Firma: _____ Fecha: _____

Forma para Grupos de Pozos de Excavaciones del Sitio Zacpeten

Fecha: 4 Julio 97 Operación No: 1064

Grupo (esquina noreste): 299-597 Nivel No: 01

Ubicación: al pie del muro Sur de la Plataforma basal

Matriz: HUMUS

Concentraciones de Artefactos: 294-597;


Notas:

297	298	299
595	596	597
293	293	293
595	596	597
298	298	298
595	596	597

Números de los Pozos

-	-1.38	-1.20
-	-1.46	-1.38
-	-1.35	-1.47
-	-1.40	-1.63
-	-	-

Niveles Debajo Datum



Croquis

	17300	17301
	17302	17303
	17304	17305

Lote No.

Controlado por: _____ Firma: _____ Fecha: _____

Forma para Grupos de Pozos de Excavaciones del Sitio Zacpeten

Fecha: 11-Julio-97 Operación No: 064

Grupo (esquina noreste): 300-600 Nivel No: 02

Ubicación: Esquina sureste de la estructura
664

Matriz: COLAPSO

Concentraciones de Artefactos: _____

Notas: _____

- Se recupera una discreta cantidad de material al pie del muro de la estructura, también se observa el nivel de apisonamiento el cual está conformado por pedrín, el cual funciona como relleno de piso de plaza.

300	300	300
598	599	600
299	299	299
598	599	600
298	298	298
598	599	600

Números de los Pozos

-1.44	-1.49	-1.48
-1.63	-1.59	-1.65
-	-	-
-1.59	-1.58	-1.61
-	-	-
-1.57	1.51	-1.58

Niveles Debajo Datum

Croquis

17117	17116	17115
17309	17400	17401
17402	17403	17404

Lote No.

Controlado por: _____ Firma: _____ Fecha: _____

Forma para Grupos de Pozos de Excavaciones del Sitio Zacpeten

Fecha: 11-junio-97 Operación No: 664

Grupo (esquina noreste): 300-597 Nivel No: 02

Ubicación: Al pie del muro sur de la estructura

Matriz: COLAPSO

Concentraciones de Artefactos: 300-595 - 100 jutes, 25 pedernales

1 fra. de concha, 2 caracoles, 1 pulidor de caliza, 4

pezos, 1 ornamento calizo, 2 vas. obsidiana, 1

Notas: 1 tag. incensario, 1 roca caliza tallada, 75

Hueso fauna / 300-596, 13 jutes, 2 caracol

19 pedernal, 1 hueso, 1 ped. obs.)

describir: suelo, frecuencia, y tamaño de

pedras, presencia de carbón, como definis pisos?

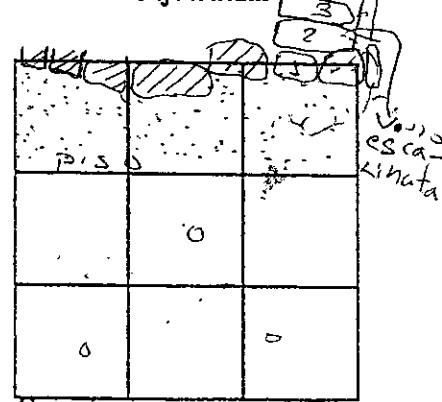
- Notas: en 300-597 al retirar el colapso se observo la existencia de una escalinata la cual es el acceso a la parte superior de la estructura, tuvo 3 escalones arremetidos.

300	300	300
595	596	597
299	299	299
595	596	597
298	298	298
595	596	597

Números de los Pozos

-1.295	-1.37	-1.39
-1.45	-1.50	-1.55
-	-	-
-1.46	-1.49	-1.51
-	-	-
-1.46	-1.52	-1.54

Niveles Debajo Datum



Croquis

17180	17119	17118
17405	17406	17407
17408	17409	17500

Lote No.

Controlado por: _____ Firma: _____ Fecha: _____

Forma para Grupos de Pozos de Excavaciones del Sitio Zacpeten

Fecha: _____ Operación No: 664

Grupo (esquina noreste): 306-594 Nivel No: 02

Ubicación: Sobre la estructura abarca el extremo oeste de la granja hasta el muro de contención.

Matriz: COLAPSA

Concentraciones de Artefactos: 304-593, 37 jutes, 2 caracoles, 8 pedasos de pedernal, 2 frags. de obsidiana, 1 rta de obsidiana, 15 frag. de

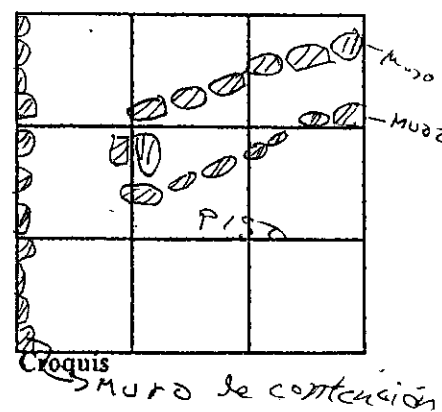
Notas: hueso, 1 Piedra Pulida / 306-593, 40 jutes 32 frags. de caracol, 1 obsidiana, 8 frag. de hueso fauna, alta densidad de trostos, 8 pedernales / 305-594 9 huesos fauna, 9 caracoles, 2 pedernal, / 306-594, 36 jutes 5 frags. caracol, 19 pedasos de hueso, 3 pedernales 1 frag. de piedra de molar / 305-593, 1 caracol 27 jutes, 22 frags. hueso fauna, 3 pedernales 2 obsidianas / 304-592 3 caracoles 12 pedernales, 63 jutes, 2 cantos rodados 1 punta de flecha 3 obsidianas, 1 figurilla 21 hueso fauna / 306-592, 82 jutes, 4 caracoles, 30 pedernales + 2 líticos, 1 hiesto cortado, 5 obsidianas, 17 frag. hueso 1 mano de mortero / 305-592, 156 jutes, 48 pedernales, 54 frags. hueso fauna, 4 pedasos 3 obsidiana, 1 disco de cerámica, 3 caracoles.

306	306	306
592	593	594
305	305	305
592	593	594
304	304	304
592	593	594

Números de los Pozos

-0.35	-0.56	-0.68
-0.40	-0.62	-0.79
-0.35	-0.60	-0.72
-0.44	-0.65	-0.75
-0.45	-0.64	-0.68
-0.63	-0.67	-0.70

Niveles Debajo Datum



17176	17177	17178
17179	17180	17181
17182	17183	17184

Lote No.

Controlado por: _____ Firma: _____ Fecha: _____

Notas:
 - Las unidades 592 están al pie de un muro de contención, lo cual a echo que se acumule mucho material producto del aluvión que cae del grupo ubicado al oeste.
 - El muro norte de la estructura corre paralelo a un segundo muro interior, ambos muros no pegan con el muro de contención, el nivel de piso está formado por un nivel de piso mamiento

compactado, debajo existe un sellero de Piedra
(0.03 m) de grosor promedio

Forma para Grupos de Pozos de Excavaciones del Sitio Zacpeten

Fecha: 9 Julio 97 Operación No: 664

Grupo (esquina noreste): 306-597 Nivel No: 03

Ubicación: EN MEDIO DE EL MURO DE LA CONSTRUCCIÓN Y EL MURO PERIMETRAL

Matriz: ESTRATO "A" PIEDRIN CON TIERRA NEGRO, B PIEDRIN CON TIERRA COCUIZA, "C" ROLLA CON TIERRA

Concentraciones de Artefactos: EN EL ESTRATO A

Notas: EL POZO FUE EXCAVADO EN ESTA POSICION CON EL OBJETO DE OBSERVAR SI LOS DOS MUROS SON CONTEMPORANEOS O BIEN UNO FUE MÁS ANTIGUO EL OTRO. MOTIVO FUE PARA COMPROBAR LA RELACION DE NIVELES DE EDIFICAMIENTO.

- EL ESTRATO A CORRESPONDE A UN RELLENO DE PIEDRIN CON TIERRA HECHO Y ABUNDANTES DESECHOS DOMESTICOS TALES COMO HUESOS DE ANIMALES, JUEGOS Y CARACOLAS. ESTOS, ES DE DEBER NOTAR QUE SE ENCUENTRAN EN LOS NIVELES MAS ALTOS, A MEDIDA QUE SE PROFUNDIZA EL MATERIAL DISMINUYE, LO QUE CONFIRMA QUE LOS HABITANTES DE LA VIVIENDA EXCAVADON LOS DESPERDICIOS FUERA DE LA CASA Y EN SU PARTE POSTERIOR (NORTE), EL ESTRATO B ES UN RELLENO DE PIEDRIN MUY FINO Y COMPACTO EL MATERIAL QUE ARROJA CORRESPONDE A TIESTOS PRECLASICOS SIN EMBARGO ESTO NO ES UN INDICADOR DE SU FECHA DE CONSTRUCCION YA QUE ES MUY PROBABLE QUE ESTE MEZCLADO CON TIESTOS DE OTRO PERIODO, ESTA ESPERACION EN TODO CASO SERA CONFIRMADA

Controlado por: _____ Firma: _____ Fecha: _____

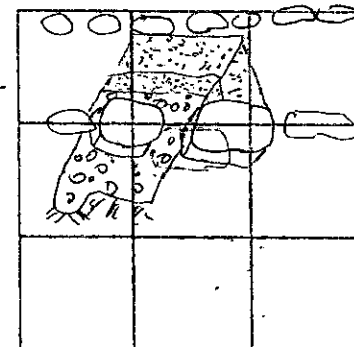
EN EL LABORATORIO. EL ESTRATO "C" ESTA FORMADO POR PIEDRIN, ES MÁS SUELTO ES SIMILAR AL DE POZO 306-597 ESTRATO B, ES MUY PROBABLE

	306	
	596	

Números de los Pozos

—	—	—
—	—	—
—	—	—

Niveles Debajo Datum



Croquis

Lote No.

Forma para Grupos de Pozos de Excavaciones del Sitio Zacpeten

Fecha: 13/Julio-97 Operación No: 669

Grupo (esquina noreste): 300-599 Nivel No: 02

Ubicación: Al Pie Del muro sur de la estructura

Matriz: COLAPSO

Concentraciones de Artefactos: 300-593, 181 jutas, 57 pedernal, 47 huesos, 2 caracoles, 5 obsidianas, 2 piezas dentales humanas, 2 peros, 2 piedras pulidas

Notas: 300-592: 190 jutas, 32 frag. hueso fauna, 42 pedernales, 6 caracoles, 2 obsidianas, 2 peros, cuenta de cerámica, 1 punta de flecha

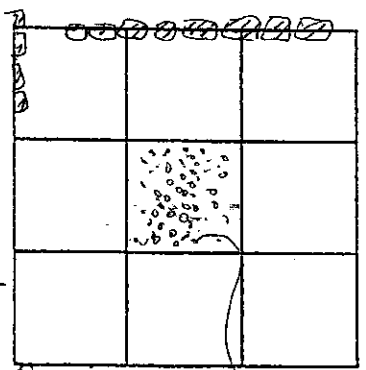
Notas: en la unidad de excavación 299-593 se observa una concentración de Piedrin el cual no esta compacto. Es facil de remover y se encuentra mezclado con gran cantidad de Hueso de fauna y algunos ejemplares muestran evidencia de cortes, algunos otros se observa que fueron derramien- tas, tales como "leznas" y agujas.

300	300	300
592	593	594

Números de los Pozos

-0.67	-1.13	-1.20
-1.24	-1.31	-1.42
-0.68	-1.03	
-1.2		-1.40
-0.63	-1.04	
		-1.42

Niveles Debajo Datum



Croquis

Piedrin suelto

17503	17502	17501
17504	17505	17506

Lote No.

Controlado por: _____ Firma: _____ Fecha: _____

Forma para Grupos de Pozos de Excavaciones del Sitio Zacpeten

Fecha: 9 Julio 97 Operación No: 664

Grupo (esquina noreste): 305-600 Nivel No: 03

Ubicación: POZO SOBRE EL CUERPO DE LA ESTRUCTURA, COSTADO, ESTE

Matriz: Relleno de Rocas; ESTRATO B relleno de Rocas Blancas con tierra caliza

Concentraciones de Artefactos: En el primer estrato Hay ceniza y carbón y se observaron tizas quemadas

Notas:

EL POZO FUE EJECUTADO SOBRE UNA CONCENTRACION DE ROCAS QUEMADAS LAS CUALES ESTAN DELIMITADAS POR FORMAS DE ROCAS COLOCADAS SOBRE EL CUERPO DE LA PLATIFORMA, PODRIA HABER EXISTIDO EN ESTE LUGAR UN FOGON, EL CUAL CORRESPONDE A UNA PROBABLE COCINA LA CUAL PUDO HABER ESTADO DELIMITADA CON PAREDES DE MATERIAL PERECEDERO LO CUAL DARI UN ESPACIO O AMBIENTE AL HORADOR, OTRO ELEMENTO QUE DADA ESTA SUJERENCIA ES LA CONCENTRACION DE CARBON QUE SE RECORDA EN EL PRIMER ESTRATO, TAMBIEN ES DE HACER NOTAR QUE PUDO HABER HABIDO CENIZA YA QUE LA COLORACION DE LA TIERRA ES EXTREMADAMENTE NEGRA.

LOTES ESTRATO A 17512
ESTRATO B 17513

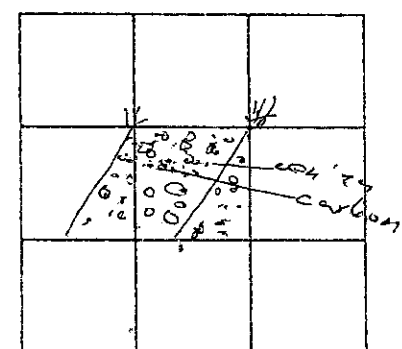
Controlado por: JUAN ALOUZO Firma: [Signature] Fecha: 11 Julio 97

		305 600
	307 505	

Números de los Pozos

—	—	—
—	—	—
—	—	—

Niveles Debajo Datum



Croquis

Lote No.

Forma para Grupos de Pozos de Excavaciones del Sitio Zacpeten

Fecha: 10 Julio 97 Operación No: 664

Grupo (esquina noreste): 300-597 Nivel No: 04

Ubicación: AL PIE DE LA ESCALINATA DE ACCESO A LA ESTRUCTURA 664

Matriz: ESTRATO "A" relleno de Piedrín con tierra negra, ESTRATO "B" relleno de roca amolada

Concentraciones de Artefactos: _____

Notas: ESTE UNIDAD DE EXCAVACION CORRESPONDE A UN POZO DE REGISTRO UBICADO AL PIE DE LA ESCALINATA, EL PRIMER ESTRATO (A), SE EXCAVO DESDE EL NIVEL DE APISONAMIENTO DEL PATIO DE LA ESTRUCTURA HASTA UNA PROFUNDIDAD DE 0.20 M DE LA SUPERFICIE, DEBAJO DEL NIVEL DE APISONAMIENTO SE ENCUENTRA EL RELLENO DE PIEDRIN QUE FUE COLOCADO COMO BASE DE NIVELACION Y COMO BASE PARA EL NIVEL DE PISO. EL PROBABLE FECHAMIENTO PUEDE CORRESPONDER AL POSTCLÁSICO TARDIO? DEBAJO DE ESTE ESTRATO SE LOCALIZA EL ESTRATO "B" EL CUAL ESTA CONFORMADO POR ROCAS QUE OSILAN ENTRE 0.05 M Y 0.20 M DE GROSOR, MECLADAS CON UN POCO DE TIERRA, LO INTERESANTE DE ESTE RELLENO ES LO PROFUNDO Y EL MATERIAL ASOCIADO AL MISMO, AL PARECER CORRESPONDE AL PERIODO PRECLÁSICO TARDIO (EHI CANEL) Y LO QUE SE OBSERVAN EN ESTOS CARACTERISTICOS DE ESTE PERIODO COMO LO SON, SIERRA ROJO POLVOROSO, BOXCOT COFE, SIN EMBORRER EL ANALIS DE UNDO.

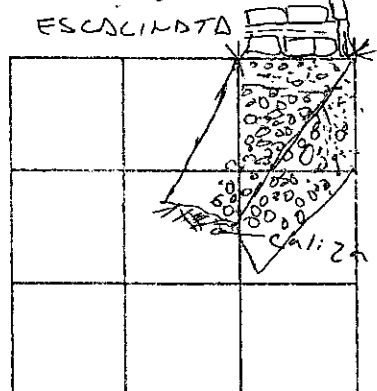
Controlado por: JUAN ALONZO Firma: [Firma] Fecha: 11 Julio 97
 RDTORIO PODRA CONFIRMAR ESTA ASERACION

		300
		597

Números de los Pozos

—	—	—
—	—	—
—	—	—

Niveles Debajo Datum



Croquis

		A17593
		B17594

Lote No.

Forma para Grupos de Pozos de Excavaciones del Sitio Zacpeten

Fecha: 9 Julio 97 Operación No: 664

Grupo (esquina noreste): 303-603 Nivel No: 07

Ubicación: ESQUINA SURESTE DE LA ESTRUCTURA

Matriz: SE OBSERVARON DOS ESTRATOS "A" PIEDRIN
CON TIERRA, B PIEDRA BLANCA CON TIERRA COCIDA

Concentraciones de Artefactos: PRIMER ESTRATO ABUNDANTE
CERÁMICAS

Notas: EL POZO FUE EXCAVADO HASTA LA
ROCA NATURAL, SE IDENTIFICARON DOS
ESTRATOS EL PRIMERO DE LOS CULES
CORRESPONDE A UN RELLENO DE PIEDRIN
CON TIERRA HEBRA Y ABUNDANTE MATERIAL
ORGÁNICO, ESTE ESTRATO SIRVIÓ PARA NIVEL
Y SERVIR DE BASE AL NIVEL DE DISE-
ÑO DEL PATIO DE LA ESTRUCTURA
EL SEGUNDO ESTRATO CORRESPONDE A
LA Roca BLANCA DE 0.20 m DE
GROSOR PROMEDIO EL CULC AL PARTE-
CUR CORRESPONDE AL PERIODO PRE CL-
SICO, ESTE RELLENO CONFIRMA LA
PRESENCIA DE UNA TERRATA DEL
PERIODO PRECLÁSICO EN LOS NIVELES
INFERIORES.


LOTES A 17517
B 17518

		303
		603
301		
601		

Números de los Pozos

—	—	—
—	—	—
—	—	—


Niveles Debajo Datum

Croquis
17517

Lote No.

Controlado por: JA

Firma: 

Fecha: 11 Julio 97

Forma para Grupos de Pozos de Excavaciones del Sitio Zacpeten

Fecha: 9 Julio 97 Operación No: 667

Grupo (esquina noreste): 300-594 Nivel No: 0F

Ubicación: en el Area de patio

Matriz: UN SOLO ESTRATO, RELLENO DE
ARGILIN EL CUAL ESTA SOBRE LA ROCA
NATURAL

Concentraciones de Artefactos: _____

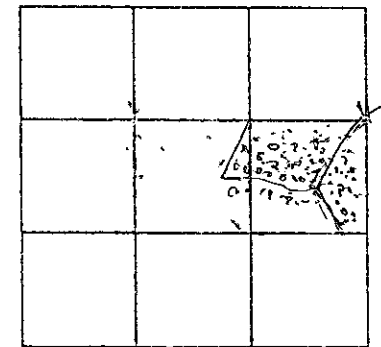
Notas: EL RELLENO CUBRE LA ROCA
NATURAL LA CUAL TRATA UNA DEPRESION
QUE CORRE DE OESTE A ESTE. POCO
SE PUEDE DECIR DE ESTE RELLENO AL
MOMENTO NO SE LE PUEDE ASIGNAR
UN FECHAMIENTO SEGURO PERO SE OBSER
VARON TRESTOS DE LA EPOCA PRECLASICA
SIN EMBARGO ES PROBABLE QUE AL
ANALIZAR EL MATERIAL ESTE MEZCLADO
CON TRESTOS DE OTRA EPOCA, SIN
EMBARGO CONSIDERO QUE EL RELLENO
PUEDE CORRESPONDER AL PRECLASICA Y
LA MESELA DE EXSTAR PUEDE DEBERSE
A LA PRESENCIA DE ANGULES LOS CUALES
AFLOJARON EL RELLENO AJUSTADO A LA
SERVIDA DE LA ROCA NATURAL. LA CUAL
A REQUIDO Y SACADO A LA SUPERFICIE
EL MATERIAL DE RELLENO

		300
		594
	2-3	299
	-3	594

Números de los Pozos

_____	_____	_____
_____	_____	_____
_____	_____	_____

Niveles Debajo Datum



Croquis

		175/9

Lote No.

Controlado por: JA

Firma: [Signature]

Fecha: 11 Julio 97

Forma para Grupos de Pozos de Excavaciones del Sitio Zacpeten

Fecha: 9 Julio 97 Operación No: 664

Grupo (esquina noreste): _____ Nivel No: 03

Ubicación: Sobre el C-ripa de la
Plataforma, Frente a la Banca
en su centro

Matriz: Relleño de Piedra Pequeno CDZ
Tierra, Nivel Bajo el piso de la estructura

Concentraciones de Artefactos: _____

Notas: ESTA UNIDAD DE EXCAVACION SE
EXCAVO HASTA EL NIVEL DEL RELLENO
DE PIEDRA. "MEDIADA SIMILAR A LA
QUE SE OBSERVA EN LA UNIDAD DE
EXCAVACION 306-597, (ESTRATO C)
EL RELLENO DEBE CORRESPONDER AL
POSTCLASICO, PERIODO EN EL CUAL SE
CONSTRUYO LA ESTRUCTURA.

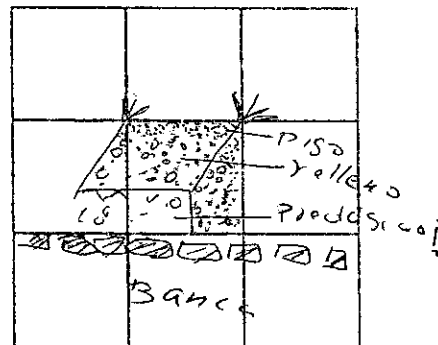
LOTES ESTRATO A 17514

		305 596
	304 595	

Números de los Pozos

—	—	—
—	—	—
—	—	—

Niveles Debajo Datum



Croquis

	17514	

Lote No.

Controlado por: Juan Alonso Firma: [Signature]

Fecha: 11 Julio 97

Forma para Grupos de Pozos de Excavaciones del Sitio Zacpeten

Fecha: 10 Julio Operación No: 664

Grupo (esquina noreste): 294 - 600' Nivel No: 04

Ubicación: SOBRE un pequeño RASGO CONSTRUCTIVO UBICADO EN EL EXTREMO SUR de LA PLATAFORMA frente a la escalinata

Matriz: relleno de piedra

Concentraciones de Artefactos: solamente cerámica

Notas: EL POZO FUE EXCAVADO AL CENTRO DE un pequeño RASGO CONSTRUCTIVO EL CUAL PUEDE HABER CORRESPONDIDO A un ALTAR UTILIZADO POR LOS HABITANTES DE LA UNIDAD HABITACIONAL PARA SUS CULTOS MENORES.

LA INTERIOR DEL RELLENO CORRESPONDIENTE A ROCAS DE 0.20 M DE GROSOR PROMEDIO, SE OBSERVO UNTA CONCENTRACION DE CERAMICA EN SU INTERIOR, NO SE OBSERVARON EN LA INSPECCION DEL MATERIAL TIESTOS QUE PUDIERAN SER DE INSENSARIOS, NI UNO DE SI Y TIESTOS QUE CORRESPONDEN A CERAMICA DE SERVICIO. TAMPOCO SE OBSERVA RESTOS DE CARBON O COMIZA (QUE INDICAR QUE SOBRE ESTA CONSTRUCCION SE EFECTUA ALGUN TIPO DE CERRAMIA, POR LO QUE NO SE PUEDE CONFIRMAR LA FUNCION DE ESTA PEQUEÑA CONSTRUCCION.

LOTES

ESTRATO A 175/6

294		294
598		600

Números de los Pozos

Niveles Debajo Datum

Croquis

175/6		

Lote No.

Controlado por: JD

Firma:

Fecha: 11 Julio 97

Forma para Grupos de Pozos de Excavaciones del Sitio Zacpeten

Fecha: 2 Julio 97 Operación No: 664

Grupo (esquina noreste): 297-600 Nivel No: 01

Ubicación: sobre el cuerpo de la plataforma basal, cerca de la orilla este de la misma

Matriz: HUMUS

297	297	297
601	602	603
296	296	296
601	602	603
295	295	295
601	602	603

Números de los Pozos

Concentraciones de Artefactos: 295-603; 1 pedernal, 2 frag. de concha, 3 jutes, 2 caracoles | Fragmento de piedra verde, 11 frag. hueso, 1 frag. de obsidiana

Notas: 297-603, 1 punta de flecha, 7 jutes, 2 obs. pedernal / 297-602; 1 pedernal, 1 peza, 7 jutes / 296-601, 2 pedernales, 1 mandíbula de fauna, 4 jutes / 295-603, 2 jutes, 3 pedernales, 2 obsidiana, 1 frag. de concha / 294-603; 1 pedernal, 2 jutes / 294-600, 3 caracoles, 12 jutes 3 huesos de fauna

—	—	—
—	—	—
—	—	—

Niveles Debajo Datum

En este cuadrante es muy poco lo que se puede hacer resaltar ya que el material arqueológico es poco, y tampoco hay rasgos que valga la pena describir. Solamente se nota que el relleno de la gran plataforma estuvo hecha de piedra amorfa de diversos tamaños solo la excavación de pozos profundos demostrara la fecha de la construcción de la plataforma, y tambien la naturaleza de su construcción.

	Humus	

Croquis

17507	17508	17509
17506	17507	17508
17509	17510	17511

Lote No.

Controlado por: _____ Firma: _____ Fecha: _____

Forma para Grupos de Pozos de Excavaciones del Sitio Zacpeten

Fecha: Julio 97 Operación No: 669

Grupo (esquina noreste): 306-606 Nivel No: 01

Ubicación: Limite noreste del muro de la
plataforma basal

Matriz: Humus

Concentraciones de Artefactos: 306-606; 14 ajutes, 9 pedernales,
2 obsidiana, 11 frag. hueso, 2 caca-
coles, 305-609, 45 ajutes 13 pedernal, 1

Notas: punta de flecha, 9 cacacoles, 52
frag hueso fauna / 306, 609, 1065 diamo /

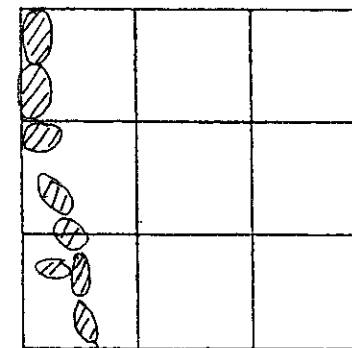
en este cuadrante se encuentra el
remate de la plataforma basal,
se observan las Rocas talladas que
conformaron el muro de contención.
El material arqueológico es muy escaso

306		306
604		606
305		
604		
304		
604		

Números de los Pozos

-1.60		
-2.20		
-1.50		
-2.08		
-1.80		
-2.11		

Niveles Debajo Datum



Croquis Muro de Plataforma basal

17306		
17307		
17308		

Lote No.

Controlado por: _____ Firma: _____ Fecha: _____