

Forma para Rasgos del Sitio Zacpeten

Fecha: 17-6-97 Operación No.: 719 Rasgo No. (por Operación): 719-1
Lote No.: 18,052 En Grupo No(s). 706-294 (pozo 705-292)
Nivel (BD) Arriba: _____ Nivel (BD) Base: _____ Centro(coord.): _____
Forma: _____ Largo: _____ Ancho: _____ Orientación: _____ ° del Norte
Ubicación: _____

Matriz: Tierra moranca gris con piedras peguñas y medianas

Descripción: Cuando excavamos el segundo nivel en el pozo 705-292 encontramos huesos humanos, especialmente huesos de la mano, lo que nos hizo suponer la existencia de un entierro. Queda expuesto en este pozo la parte superior de un fémur.

Utilizamos NIVEL 4 para excavar a los lados y al frente del Edificio.

Excavamos donde había quedado expuesto la parte superior del fémur y lo encontramos completo y era el fémur derecho, hallamos las Extremidades Inferiores Únicamente, en medio de los dos fémur, encontramos un fragmento de hueso, el cual pudo ser parte del coccix, las extremidades inferiores se encontraron completas, Posiblemente solo fue enterrada esta parte. La orientación del rasgo 719-1 es Suroeste.

procedimos a levantarlo poniendo el número de rasgo y una letra del abecedario, para su mejor identificación en el laboratorio: EL fémur izquierdo [I-A], Fémur derecho [I-B], La Rotula izquierda [I-C], La Rotula derecha [I-D], TIBIA izquierda [I-E], Tibia y Peroné Derecho [I-F] Todas los huesos de los pies [I-G] (estos se encuentran amontonados en un mismo grupo), Posiblemente una parte de la tibia y peroné izquierdo con el número [I-H], una parte del coccix posiblemente [I-I] y un hueso ubicado al Norte que posiblemente pertenezca a este rasgo como [I-J].

Interpretación del Campo: _____ Interpretación Final: _____

Controlado por: _____ Firma: _____ Fecha: _____

Forma para Grupos de Pozos de Excavaciones del Sitio Zacpeten

Fecha: 1-4-97 Operación No: 719.

Grupo (esquina noreste): 700 - 306. Nivel No: 01.

Ubicación: Esquina Sur Oeste del altar y al frente del Banco, en el interior del Salón Abierto.

Matriz: Humus.

Concentraciones de Artefactos: _____

Notas: En este grupo encontramos 2 resgos, el primero; ubicado en los pozos al Norte del grupo, en donde posiblemente se encuentra la Esquina Sur Oeste del Adoratorio o Altar, no se puede identificar este resgo por el abancho de material de colapso el cual consiste en piedras medianas, caliza duras. Al frente de este resgo y en los pozos 699-304, 699-305 y 699-306 se puede observar el piso, el cual se encuentra bastante fragmentado y traccionado.

El segundo resgo se encuentra en la Esquina Suroeste del grupo, el cual consiste posiblemente en la parte superior de la alfombra de la escalinata de acceso (frente al adoratorio) la cual no esta bien identificada y el escalón superior de esta escalinata.

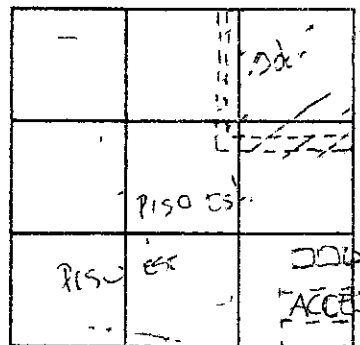
Los demás pozos ubicados al Norte presentan las mismas características que los demás grupos.

700	700	700
304	305	306
699	699	699
304	305	306
698	698	698
304	305	306

Números de los Pozos

<u>107</u>	<u>101</u>	<u>101</u>
<u>115</u>	<u>110</u>	<u>106</u>
<u>113</u>	<u>112</u>	<u>115</u>
<u>116</u>	<u>121</u>	<u>120</u>
<u>136</u>	<u>130</u>	<u>137</u>
<u>133</u>	<u>138</u>	<u>143</u>

Niveles Debajo Datum



Croquis

8537	8538	8539
8540	8541	8542
8543	8544	8545

Lote No.

Controlado por: _____ Firma: _____ Fecha: _____

Forma para Grupos de Pozos de Excavaciones del Sitio Zacpeten

Fecha: 2-5-97 Operación No: 719

Grupo (esquina noreste): 700, 306 Nivel No: 2

Ubicación: Esquina Sur Oeste del altar y al frente del Banco, en el interior del Salón Abierto.

Matriz: Coloso.

Concentraciones de Artefactos: 700-306 a 1ml. de muro frontal del adoratorio encontramos carbón sobre el piso

Notas: En la fila de pozos 700 y 699 no se excavó en este nivel, ya que en el nivel 01 encontramos el piso del Salón Abierto, por lo que solo excavamos la fila de pozos 698 la cual se encuentra ubicada sobre el Rasgo frontal o lo que posiblemente sea un banco frontal.

En esta fila, en los pozos 698-304 y 698-305, encontramos una gran cantidad de piedras, en su mayoría medianas, las cuales posiblemente sirvieron de relleno para hacer el BANCO FRONTAL el cual se encuentra bastante destruido. La cantidad de cerámica encontrada en estos pozos fue muy escasa.

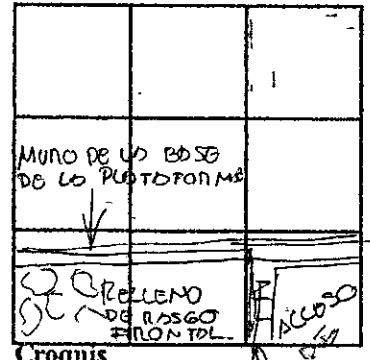
En el pozo 698-306 tenemos la alfarda o una hilera de piedras que delimita el acceso frontal con el Rasgo o Banco Frontal

700 304	700 305	700 306
699 304	699 305	699 306
698 304	698 305	698 306

Números de los Pozos

<u>115</u>	<u>110</u>	<u>106</u>
118	114	117
<u>116</u>	<u>121</u>	<u>120</u>
<u>133</u>	<u>138</u>	<u>143</u>
149	145	148

Niveles Debajo Datum



	18,120	18,121
18,105	18,106	18,107

Lote No.

Controlado por: _____ Firma: _____ Fecha: _____

Forma para Grupos de Pozos de Excavaciones del Sitio Zacpeten

Fecha: 1-4-97 Operación No: _____

Grupo (esquina noreste): 703-806 Nivel No: 01

Ubicación: Parte Central de la Stra. sobre el muro medio y Esquina Suroeste de rasgo #1 interior o adoratorio

Matriz: Tierra morena gris oscura

Concentraciones de Artefactos: _____

Notas: En este grupo tenemos en los pozos ubicados al Norte, el lado anterior del muro frontal, que ya se pueden distinguir un poco entre las piedras de colapso de dicho muro. Tenemos en frente y al sur de este muro dos piedras calizas suaves, que forman el rasgo, que llamamos nicho, descrito anteriormente. Estas están ubicadas sobre el Banco.

El Banco no se encuentra bien definido en este grupo, por la existencia de piedras de colapso del muro frontal. Debajo del Banco no podemos ubicar el piso del Salón Abierto, por la existencia también de piedras de Colapso.

Al final del Banco al Este, se encuentra posiblemente el lado Oeste del adoratorio. No se ha podido definir absolutamente nada del adoratorio, por la cantidad abundante de piedras colapsadas.

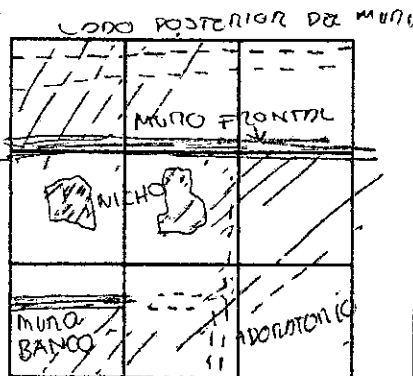
Cabe hacer notar también, que en los pozos ubicados al Norte, posiblemente se encuentre el lado posterior del muro frontal, no es evidente por las piedras colapsadas en su mayoría piedras medicinas

703	703	703
304	305	306
702	702	702
304	305	306
701	701	701
304	305	306

Números de los Pozos

74	69	64
79	73	79
67	53	56
79	59	68
87	74	71
95	87	82

Niveles Debajo Datum



Croquis

8465	8466	8467
8468	8469	8470
8471	8472	8473

Lote No.

Controlado por: _____ Firma: _____ Fecha: _____

Forma para Grupos de Pozos de Excavaciones del Sitio Zacpeten

Fecha: 29-4-97 Operación No: 719

Grupo (esquina noreste): 703, 306 Nivel No: 2

Ubicación: Parte Central de la Stra. sobre el muro medio y Esquina Suroeste de razgo #1 interior o Adoratorio

Matriz: Tierra morena gris obscura.

703 304	703 305	703 306
702 304	702 305	702 306
701 304	701 305	701 306

Números de los Pozos

Concentraciones de Artefactos: 703-306 frag. metal pegadas al muro frontal material Colapso, int. Sta. / 703-305 carbón pegada muro frontal, interior etc.

Notas: Entre los pozos 703-306 y 703-305 encontramos una vasija frag. entre el Colapso (forma de olla.) Aunque en esta area existen otras concentraciones de cerámica no podemos definir aun, si están completas, por eso llamaremos a esta Vasija COMPLETA #3. Se encuentra

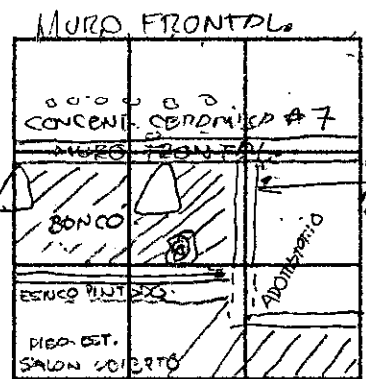
pegada al muro frontal en el interior del Salón Cerrado, cuando principiámos a extraer la tierra de su interior salieron unos pedazos pequeños de Carbón suave, después encontramos tres semillas de maíz quemadas, las recolectamos como muestras. también recolectamos la tierra extraída de su interior y la tierra del fondo de la vasija que presenta más presencia de carbón, la sacamos por fragmentos o bloques y la posimos en papel aluminio.

En el pozo 706-305 se recogio una muestra de tierra, carbón y semillas de maíz quemadas, entre la vasija completa No 3 y una concentración de cerámica que se encuentra en este pozo, también pegada al muro. Aquí se encontró gran cantidad de semillas de maíz quemado y otros fragmentos de carbón no identificados, se tomo una muestra de tierra de esta area del pozo.

En la fila de pozos ubicados al Norte (703) se encuentra la mayor concentración de Cerámica encontrada hasta ahora en el interior de la Stra. la llamaremos

79	73	79
123	120	125
79	59	68
81	73	72
95	87	82
112	114	116

Niveles Debajo Datum



18,037	18,040	18,043
18,038	18,041	18,044
18,039	18,042	18,045

Lote No.

Controlado por: _____ Firma: _____ Fecha: _____

CONCENTRACIÓN #7 y posiblemente se encuentre aquí 3 tipos de Vasijas.

La Vasija Completa #3 como designamos anteriormente forma parte de la concentración #7 al Oeste de esta, se encuentra posiblemente otra vasija similar a esta a 30 cms. a prox.

La concentración #7 se encuentra pegada al muro frontal en el interior del Salón Cerrado.

En esta concentración se encuentra la mayor cantidad de cerámica encontrada en el salón cerrado y existen por lo menos 4 tipos de Vasijas, una de las cuales ya fue limpiada, tiene forma de olla y se encontró en su interior, varias partículas de carbón entre las cuales se encontraban varias semillas de maíz quemado.

Como mencionamos anteriormente en la fila de pozos 703 de este grupo, encontramos frente al muro frontal, en el interior del salón cerrado la mayor cantidad de cerámica de la concentración #7, entre las que podemos identificar con certeza dos vasijas completas fragmentadas en forma de ollas y las cuales se encuentran en su posición original y se encuentran en los pozos 703-305 y 703-306. Estas ollas fueron limpiadas en su interior y se sacaron muestras de carbón y de tierra (las bolsas están debidamente rotuladas) entre las partículas de carbón aparecieron semillas de maíz quemado. También se recogieron dos muestras de tierra de los lugares adyacentes a estas dos vasijas.

En la concentración mencionada anteriormente encontramos 2 soportes los cuales parecen ser parte de un plato, también se encontraron otros fragmentos con decoración igual a la que tienen parte de los fragmentos de los soportes, también encontramos 2 asas, las cuales parece ser, pertenecían a una misma vasija.

Al sur del muro frontal y pegado a este, tenemos aproximadamente la mitad del adoratorio o Altar, ahora bien definido, ubicado en la esquina sureste del grupo. Este adoratorio descrito en forma general está constituido y limitado por: AL NORTE; el muro frontal, el cual, sale por una parte hacia el salón cerrado y otra sobre el adoratorio extendiéndose hasta el salón abierto. MURO ESTE, (ubicado en el grupo adyacente 703-309) este muro está orientado Norte-Sur y principia en el muro frontal y forma con el muro frontal del salón cerrado la Esquina NorOeste del adoratorio, este muro va a rematar con el muro frontal DEL ADORATORIO y en su unión, forman la Esquina Suroeste del adoratorio, este muro mide de largo 1.75 mts, pero solo se puede identificar hasta 1.00 mt. partiendo del muro frontal del Salón Cerrado. EL MURO FRONTAL DEL ADORATORIO, está orientado Este-Oeste y mide aprox. 2.80 mts, de los cuales 1.30 mts. aprox. se encuentran en este grupo. Enfrente de este muro se levanta una considerable cantidad de material de Colapso que pudo provenir en una parte de este muro el cual posiblemente estaba a un nivel más alto que el piso del adoratorio, ya que una parte de este piso tiene forma muy similar al piso encontrado en el salón abierto, que al llegar a un muro remata de forma curvada. Sobre el muro, el cual nos indica en donde principia el estudio de los muros, no podemos sugerir la altura de estos muros ya que posiblemente entre el colapso hay material de el muro frontal del Salón Cerrado, del muro lateral Este del adoratorio, del muro frontal del adoratorio y el muro Oeste del adoratorio.

Ahora, cuando excavamos frente al muro frontal, encontramos 703/306 más una considerable cantidad de material de colapso, ya descrito anteriormente. Al estar a aprox. a 30 cms del piso, se encontró tierra bastante compactada con gran cantidad de estuco, este posiblemente sea del muro frontal del adoratorio, pensamos que podría haber un escalón que sirviera de acceso al adoratorio, pero no lo hubo. El piso que se encuentra frente al adoratorio es el que se encuentra en mejor estado de conservación de toda la Stoa. y aquí encontramos en el pozo 701+306: dos hoellas en el piso estucado, posiblemente sean de vasijas que fueron colocadas cuando el suelo aún estaba recién fundido.

El muro lateral Oeste se extiende desde el muro frontal del Salón Cerrado hasta el muro frontal del adoratorio 1.75 mts. aprox. y se puede identificar hasta 95 cms. aprox. desde el muro frontal del Salón Cerrado hacia el Sur. y de aquí al muro frontal del adoratorio está destruido. Este muro mide 35 cms. aprox. de ancho.

Al Oeste del adoratorio y pegado a este, en el pozo 701, 305, principia el Banco, pero existe un espacio de 50 cms. aprox. donde no hay evidencia del muro. Frente al muro del Banco y sobre el piso, encontramos un amontonamiento de estuco, el cual posiblemente estaba colocado en la contraballa del banco y existen pedacitos que contienen pinturas, los cuales se van a recolectar y llevar al laboratorio.

En este grupo, tenemos sobre el banco y frente al muro frontal del Salón Cerrado, las dos primeras piedras calizas suaves. La primera se encuentra a 50 cms. aprox. del muro lateral Oeste del adoratorio entre el espacio que queda entre estas, se encuentra el piso estucado mejor conservado sobre el banco; la otra piedra se encuentra al Oeste de este grupo, en el límite con el grupo 703-303.

La cantidad de cerámica recolectada en este grupo fue escasa, incluso sobre el adoratorio, a excepción de donde se encuentra la concentración # 71.

Las dos ollas mencionadas anteriormente las identificamos
comp: Olla # 1, ubicada al Oeste, al fondo de esta encontramos
un piso a 1.38 mt. bajo Datum. y la olla # 2, al Este, el
fondo lo encontramos a 1.27 mt. bajo datum.

CONCENTRACIÓN DE CERÁMICAS # 7 pozos 703-305 y 703-306
Lote No 18, 046. Olla No 2.

CONCENTRACIÓN DE CERÁMICAS # 7, Olla # 1, pozo
703-305 = Lote No 18, 047.

Se levantó la concentración Cerámica # 7 y se
hacieron los sig. Lotes:

Lote:	Pozo.
No 18, 048	→ 703-304
" 18, 049	→ 703-305
" 18, 050	→ 703-306
No 18, 051	→ 704-306

703-305: una piedra color rojo, una concha (posi mollusca) y dracón de animal pequeño
(ardilla posibl).

Forma para Grupos de Pozos de Excavaciones del Sitio Zacpeten

Fecha: 17-6-97 - Operación No: 719

Grupo (esquina noreste): 703-306 Nivel No: 03

Ubicación: pegado al muro frontal; al centro del Salón Corredor

Matriz: _____

Concentraciones de Artefactos: _____

Notas: En este nivel solo se excavó la fila de pozos 703.

En los pozos 703-306 y 703-305 encontramos las mismas características: las mismas cantidades de cerámica y artefactos. En estos pozos dejamos al descubrir la base del muro frontal. Seguimos excavando hasta descubrir el piso que habíamos localizado en el Nivel 2, en donde estaba asentada la Olla #1 en el pozo 703-305. Este piso se encuentra a 1.38 ms. Bajo Datum y la base del muro frontal se encuentra a aprox. 10 cms. sobre el piso y parece ser que las piedras grandes que sirven de Base al muro frontal están asentadas sobre lo que posiblemente es un muro de construcción más temprana.

Podemos notar que el piso tiene un desnivel Este Oeste. entre el pozo 703-306 y 703-305 es muy poco el desnivel, en el pozo 703-304 si se nota bastante.

En el Nivel 2 del grupo 706-306 encontramos un rasgo, ubicado al centro de la estructura, el cual consistió en dos hileras de piedras paralelas divergentes, orientadas Norte-Sur. Las cuales se podían identificar hasta el pozo 704-304,

Ahora, excavando el nivel 3 en el pozo 703-304 encontramos la hilera Este de este rasgo, la cual remata en el muro

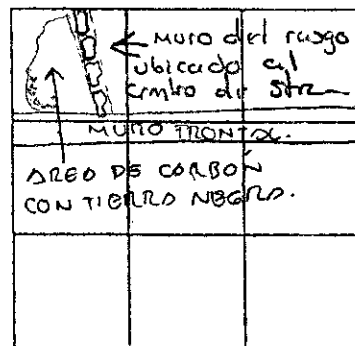
Controlado por: _____ Firma: _____ Fecha: _____

703	703	703
304	305	306

Números de los Pozos

123	120	125
141	138	137

Niveles Debajo Datum



Croquis

18,190	18,191	18,192

Lote No.

frontal y se encuentra a 1.25 mt. Bajo Datum.

En el interior del rasgo mencionado anteriormente, excavamos buscando el piso y no lo encontramos, pero hallamos una concentración de Carbon, bastante grande, consistente en su mayoría en madera roiza, parecidas a las Ramas de árboles. Este carbon estaba acompañado de tierra color negro, que pareciese que estaba quemado. El rasgo mencionado, parece ser parte de una subestructura, relacionada con un pequeño muro que sirve de base, y sobre el cual está asentado el muro frontal.

Recogimos todo el carbon encontrado en el pozo 703-304 y tambien una muestra de tierra

Forma para Grupos de Pozos de Excavaciones del Sitio Zacpeten

Fecha: 1-9-97 Operación No: _____

Grupo (esquina noreste): 706-306 Nivel No: 01

Ubicación: Parte Central de estructura, entre muro central y muro Norte

Matriz: Tierra morena gris oscura

Concentraciones de Artefactos: _____

Notas: En este grupo hasta ahora no hay existencia de ningún rasgo. Solo se nota la existencia de material de colapso en las orillas de los pozos ubicados al Norte y al sur de la Stoa (ashorados, con rayas parabolas oblicuas)

706	706	706
304	305	306
705	705	705
304	305	306
704	704	704
304	305	306

Números de los Pozos

<u>104</u>	<u>103</u>	<u>103</u>
<u>108</u>	<u>107</u>	<u>107</u>
<u>106</u>	<u>103</u>	<u>103</u>
<u>110</u>	<u>107</u>	<u>108</u>
<u>104</u>	<u>97</u>	<u>95</u>
<u>113</u>	<u>106</u>	<u>104</u>

Niveles Debajo Datum

Croquis

8474	8475	8476
8477	8478	8479
8480	8481	8482

Lote No.

Controlado por: _____ Firma: _____ Fecha: _____

Forma para Grupos de Pozos de Excavaciones del Sitio Zacpeten

Fecha: 29-1-97 Operación No: 719
 Grupo (esquina noreste): 706, 306 Nivel No: 2
 Ubicación: Parte Central de estructura, entre muro central y muro Norte.

Matriz: Tierra morena gris oscura.

Concentraciones de Artefactos: se recogió una muestra de carbón a 1 metro del muro frontal, Salón cerrado en el pozo 704-304. 705-306 en medio Salón cerrado. Piedra amarilla suave.
 Notas: posiblemente de pigmento y carbón 704-306 apareció una gran cantidad de carbón, es un carbón duro y se compone de partículas grandes.

Después de excavados estos pozos, corregimos las medidas de los grupos, resultando que las piedras Calizas suaves, ahora quedaron ubicadas entre el pozo 706-305 y 707-305.

En los pozos al Oeste del grupo encontramos la hilera de piedras Norte-Sur, las que constituyen el rasgo más importante del Salón Cerrado, descrito en una nota especial.

Entre los pozos 704-304 y 704-305 se encuentran unos fragmentos grandes de Hatos pertenecientes a la Concentración # 7 y en el pozo 704-306 se encuentran otros fragmentos grandes de cerámica, también de la Concentración # 7.

Además de lo descrito anteriormente en este pozo no se encontraron otras evidencias importantes.

704-306. frag. matafe, entre material de Colapso del muro frontal en el interior del Salón Cerrado.

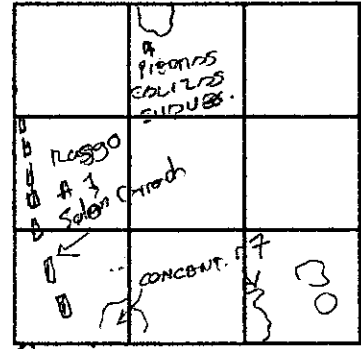
706-305 frag. de mano de moler, material de Colapso del muro trasera, interior Salón Cerrado.

706 304	706 305	706 306
705 304	705 305	705 306
704 304	704 305	704 306

Números de los Pozos

108 120	107 123	107 120
110 120	107 122	108 120
113 128	106 124	104 123

Niveles Debajo Datum



Croquis

8929	8932	8935
8930	8933	8936
8931	8934	8937

Lote No.

Controlado por: _____ Firma: _____ Fecha: _____

POZOS UBICADO AL CENTRO DEL
SOLÓN CERRADO.

NOTA ESPECIAL

En los grupos cuyas Esquinas NE son: 709-303, 706-303 y 703-303 encontramos un rasgo muy especial, el cual posiblemente principia (en nuestra descripción) en el muro trasero-Norte hasta el muro frontal, ^(posiblemente) este rasgo también abarca parte de los pozos 304 este. (del 703 al 709). Para describir este rasgo principiamos desde el muro Norte o trasero. En esta parte principian dos hileras de piedras paralelas divergentes, las cuales en esta arca mide una de otra 1.12 mts. aprox. y el nivel bajo datum es de 1.22' mts. aproximadamente dentro del rasgo. La hilera de piedras ubicadas al Oeste están regularmente a 1.10 mts del nivel de datum y las ubicadas al Este, están a 1.15 mts. aproximadamente, esto quiere decir que la hilera Oeste está un poquito más alta que la de Este. Cuando encontramos el rasgo, la hilera Oeste fue la primera en aparecer.

A 40 cms. del muro trasero, encontramos una piedra de moler completa, fragmentada en dos partes, la cual posiblemente se encuentra a nivel de piso (707-303). En el pozo 705-303 encontramos varios tiestos, los cuales se extendían regados sobre el pozo, lo cual nos hizo sugerir que se encontraban sobre el nivel de piso y concuerdan con el nivel de la piedra de moler.

De al pozo 705-303, a 3 mts aprox. del muro trasero al muro frontal, ya no es posible identificar el rasgo y el nivel de piso es más baja, esto lo sugerimos por una gran cantidad de cerámica encontrada en esta arca (concentración de cerámica # 6.) En la cual unos tiestos, los encontramos a 1.20 y otros a 1.35 mts sobre nivel de datum.

Todavía no se pueda verificar si este rasgo con una rasca al muro frontal, en la hilera Oeste se perdía la continuidad de las piedras, como dijimos a 3 mts aprox., pero en la hilera Este todavía podemos ver dos piedras más alineadas a Este, solo que en un nivel más baja a 1.28 mts. bajo datum (13 cms. de diferencia con las ubicadas al Norte que están a 1.15 mts. bajo datum).

153

128
1.15
- 1.10

Si siguiendo la dirección del rasgo Norte-Sur, encontramos en el muro frontal el vano de una puerta, la cual fue clausurada para seguir la continuidad del muro frontal, sugerimos que es una remodelación hecha al edificio. Este antiguo acceso se encuentra al centro el vano del acceso al salón cerrado ubicado al Este y el muro Oeste,

Forma para Grupos de Pozos de Excavaciones del Sitio Zacpeten

Fecha: 19-6-97 Operación No: 719.

Grupo (esquina noreste): 706-306 Nivel No: 03.

Ubicación: Parte Central de la estructura, entre el muro frontal y muro trasero.

Matriz: _____

	706	706
	305	306
	705	
	305	
	704	
	305	

Números de los Pozos

Concentraciones de Artefactos: 704-305 punta pequeña de proyectil de pedernal. Y aparición varias piedras de color rojo entre el material de relleno y otras sobre el piso.

Notas: _____

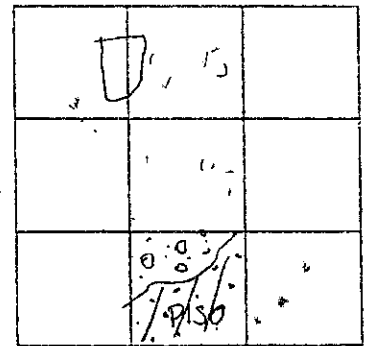
En el pozo 706-305 excavamos el lado este de unas piedras calizas suaves parecidas a peguñas Estelas y encontramos su base a 10 cms. del nivel más tardío del Salón Cerrado posiblemente, lo cual nos hace sugerir que estas piedras cualquiera que fuera su función están asociadas a la última ocupación de esta parte de la Stoa.

Pozo 705-305 no apareció ningún rasgo.

704-305 continua el piso que apareció en la fila de pozos 703 pero ya no se encuentra uniforme en toda la extensión del pozo. Llega el piso hasta la esquina NE de este pozo y del lado Oeste se encuentra extendido como a 70 cms. En los pozos más al Norte de esta fila, 705 y 706 ya no se encontró evidencia de piso, excavamos un nivel más bajo, pero no apareció.

	123	
	139	
	122	
	136	
	124	
	134	

Niveles Debajo Datum



Croquis

	18,193	
	18,194	
	18,195	

Lote No.

Controlado por: _____ Firma: _____ Fecha: _____

Forma para Grupos de Pozos de Excavaciones del Sitio Zacpeten

Fecha: 3/4/72 Operación No: 719

Grupo (esquina noreste): 709, 306 Nivel No: 01

Ubicación: Sobre muro posterior o Norte al centro de la Stoa

Matriz: Tierra morena gris obscura.

Concentraciones de Artefactos: pozo 709-305 sonaja de cobre

Notas: En los pozos ubicados al Norte encontramos una muestra regular de conchas de jute y 1 concha con una ranura.


En los pozos al medio se encuentran ubicado el Muro Norte o trasero de la Stoa, No se ha podido definir perfectamente por el abundante material de Colapso, consistentes en piedras calizas grandes y medianas en su mayoría. No existen muestras de piedra caliza suave (estilo Tikal)

709	709	709
304	305	306
708	708	708
304	305	306
707	707	707
304	305	306

Números de los Pozos

<u>118</u>	<u>121</u>	<u>120</u>
<u>128</u>	<u>128</u>	<u>131</u>
<u>98</u>	<u>105</u>	<u>101</u>
<u>102</u>	<u>107</u>	<u>114</u>
<u>100</u>	<u>94</u>	<u>93</u>
<u>111</u>	<u>99</u>	<u>97</u>

Niveles Debajo Datum



Croquis

8483	8484	8485
8486	8487	8488
8489	8490	8491

Lote No.

Controlado por: _____ Firma: _____ Fecha: _____

315
294
11

Forma para Grupos de Pozos de Excavaciones del Sitio Zacpeten

Fecha: 29-4-97 Operación No: 719

Grupo (esquina noreste): 709, 306 Nivel No: 2

Ubicación: Sobre muro posterior o Norte al centro de la Stra.

Matriz: Tierra morena gris oscura

Concentraciones de Artefactos: 707-306 a 80 cms. del muro trasero, interior salón cerrado, muestra carbón. 707-305 frag. sonaja de metal en pozo pegado al muro trasero, interior salón cerrado.

Notas: En la fila de pozos 708 pegados al muro trasero, en el interior de la Stra, se han encontrado "pesas" posiblemente usadas para pescar, existen hechas de tastos y otras fabricadas especialmente para esta actividad.

En el pozo 707-305 se encontraron dos piedras calizas suaves (estilo Tikal) con señales de haber sido labradas en su parte superior, están inclinadas hacia el Sur, sobre el pozo 706-305 a 70 cms. aprox. del muro trasero. Estas piedras parecen ser estuvieron pareadas sobre el piso y que el Colapso las quebró y quedaron inclinadas, hay un pedazo de las piedras que parece ser la base ^{espiga} ^{la cual} ^{está} ^{enterrado} sobre el piso. Se recogió al Este inmediato de estas piedras una muestra pequeña de Carbon y entre las piedras y el muro se recogió una frag. de Obsidiana con muestra de tierra. También existe entre estas piedras y el muro trasero varios tastos, también sobre el nivel de piso. En este pozo también se encontró un fragmento de una sonaja metálica. En este mismo cuadrante en el Nivel 01 pozo 709-305 lado exterior del salón cerrado, se encontró otra sonaja.

El muro trasero en este grupo, se encuentra inclinado

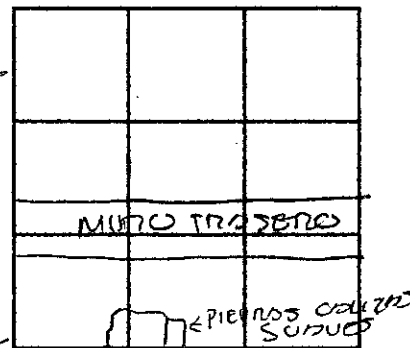
Controlado por: _____ Firma: _____ Fecha: _____

709 304	709 305	709 306
708 304	708 305	708 306
707 304	707 305	707 306

Números de los Pozos

128 140	128 140	131 140
102 139	107 140	114 135
111 123	99 119	97 118

Niveles Debajo Datum



Croquis

8938	8941	8944
8939	8942	8945
8940	8943	8946

Lote No.

ligeramente hacia el Norte. La mayor concentración de colapsos se registró en el exterior de la Stoa.

La recolección de cerámica ha sido uniforme dentro del Salón Cerrado. En el pozo 707-306. se encontró una pequeña concentración de cerámica sobre el piso, es la 2da que se encuentra de este lado del Salón Cerrado. y llamaremos "CONCENTRACIÓN DE CERÁMICAS # 9". Se pueden distinguir en esta concentración 2 tipos de tiestos y son: (A) quemados y (B) no quemados. No se puede identificar si es posible que exista una vasija completa, ya que no se miran bordes, asas, etc.

Esta concentración se encuentra un poco removida por una raíz, posiblemente no fueron muchos centímetros los que subió de su nivel original, por lo que esta no nos puede sugerir el nivel de piso en esta parte del Salón Cerrado.

La ^{mayor} cantidad de ganchas de jute y caracol de este grupo, aparecieron en el exterior de la Stoa, también lascas de pedernal y otros artefactos. (Lascas de alabastro).

Forma para Grupos de Pozos de Excavaciones del Sitio Zacpeten

Fecha: 24-6-97 Operación No: 719

Grupo (esquina noreste): 709-306 Nivel No: 05.

Ubicación: Exterior parte trasera de Salón Cerrado,
al centro de la Stoa.

Matriz: _____

Concentraciones de Artefactos: _____

Notas: Llegamos al Nivel Natural del Suelo

	709 305	709 306.
708 304		708 306.

Números de los Pozos

	140 192	
139 145		135 147

Niveles Debajo Datum

Croquis

	18,197	
18,196		18,198

Lote No.

Controlado por: _____ Firma: _____ Fecha: _____

Forma para Grupos de Pozos de Excavaciones del Sitio Zacpeten



Fecha: 09-4-97 Operación No: _____

Grupo (esquina noreste): 712, 306 Nivel No: 1

Ubicación: Orilla Norte de Retícula al Centro de Sta.

712 304	712 305	712 306
711 304	711 305	711 306
710 304	710 305	710 306

Números de los Pozos

Matriz: zona de proyectil, a zona de pedernal 711-306 y piedra avalada con incisión alrededor (posiblemente peso de abasco)

Concentraciones de Artefactos: 711-306 zona pequeña de proyectil (pedernal) y piedra avalada con incisión, posiblemente para peso abasco.

221	219	215
229	229	228
221	223	220
232	229	232
222	223	223
233	233	234

Niveles Debajo Datum

Notas: En los pozos 712-306 y 711 y 306 notamos un color diferente de tierra posiblemente contenga ceniza; en estos dos pozos encontramos mayor cantidad de cerámica.

La cerámica recuperada en estos 2 pozos están impregnados de tierra negra revuelta con ceniza posiblemente. — Ahora en los demás pozos de este grupo no encontramos ningún rasgo particular

Croquis

8827	8830	8833
8828	8831	8834
8829	8832	8835

Lote No.

Controlado por: _____ Firma: _____ Fecha: _____

Forma para Grupos de Pozos de Excavaciones del Sitio Zacpeten

Fecha: 3-4-97 Operación No: _____

Grupo (esquina noreste): 697, 309 Nivel No: 1

Ubicación: sobre el acceso sur o frontal de la
stoa

Matriz: Tierra morrena gris oscura.

Concentraciones de Artefactos: _____

Notas: El rasgo más notable de este grupo
es una hilera de piedras que aparece en la
pila de pozos 697, posiblemente sea uno de
los escalones del acceso sur de la stoa. No
se puede definir bien, por la existencia de mucha
tierra sobre ellos.

697	697	697
307	308	309
696	696	696
307	308	309
695	695	695
307	308	309

Números de los Pozos

171	168	175
173	175	177
197	186	186
199	191	190
198	195	193
202	202	201

Niveles Debajo Datum

0.50		

Croquis

8701	8704	8707
8702	8705	8708
8703	8706	8709

Lote No.

Controlado por: _____ Firma: _____ Fecha: _____



Forma para Grupos de Pozos de Excavaciones del Sitio Zacpeten

Fecha: 19-5-97 Operación No: 719

Grupo (esquina noreste): 697-309 Nivel No: 2

Ubicación: Sobre y al frente de acceso frontal o Sur.

Matriz: Material de Colapso.

697	697	697
307	308	309
696	696	696
307	308	309
695	695	695
307	308	309

Números de los Pozos

Concentraciones de Artefactos: 697-309 al centro del pozo encontramos 1 punta de proyectil de obsidiana y se recogió una muestra de tierra / 697-308 punta de proyectil de obsidiana.

Notas: 696-309 se recogió una pequeña muestra de carbón. frente acceso frontal / 697-307. frente al muro que posiblemente forma el primer escalón del acceso frontal se encontraron varios fragmentos de cerámica a 89 cms. bajo Datum, se levantaron y se siguió excavando, hasta el nivel del piso posiblemente

En la fila de pozos 697 encontramos la hilera de piedras que forman el primer escalón del acceso frontal. Estas piedras se encuentran a aprox 1.72 m. Bajo Datum. y el piso exterior del acceso está a 1.95 BD aprox.

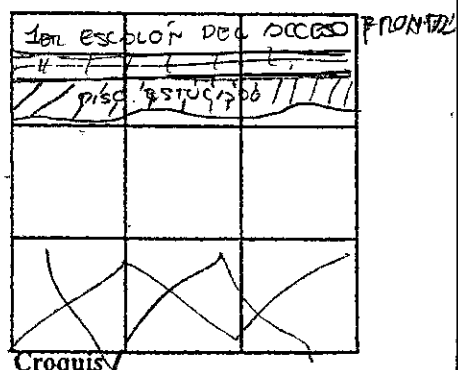
Encontramos un piso en el interior del acceso a aprox. 1.71 m. BD. este piso posiblemente tenía un leve desnivel hacia el exterior, solo se han encontrado pocos fragmentos de este piso en este grupo.

Entre la poca cantidad de cerámica recolectada en este acceso, encontramos varios fragmentos de incensarios, unos de picos.

Al frente del acceso, tenemos el piso que corre frente a toda la parte frontal del edificio, el cual en unas partes se encuentra bien conservado.

<u>173</u>	<u>175</u>	<u>177</u>
<u>178</u>	<u>180</u>	<u>180</u>
<u>199</u>	<u>191</u>	<u>190</u>
<u>200</u>	<u>202</u>	<u>202</u>
<u>202</u>	<u>202</u>	<u>201</u>
X	X	X

Niveles Debajo Datum



<u>18,108</u>	<u>18,110</u>	<u>18,112</u>
<u>18,109</u>	<u>18,111</u>	<u>18,113</u>

Lote No.

Controlado por: _____ Firma: _____ Fecha: _____

172

195

Forma para Grupos de Pozos de Excavaciones del Sitio Zacpeten

Fecha: 27-6-97 Operación No: 719.

Grupo (esquina noreste): 697-309 Nivel No: 04.

Ubicación: sobre y al frente del acceso medio

Matriz: _____

Concentraciones de Artefactos: 696-307 punta pequeña de proyectil (pedernal).

Notas: 696-307 NIVEL 04 se excavó hasta 12 cms. y cambio la estratigrafía de tierra morona gris clara, a un material bastante claro, tierra blanca con bastantes piedras pequeñas.

La cantidad de cerámica fue bastante reducida aprox. 25 trozos, no se encontraron huesos, conchas de jote y caracol ni lascas de pedernal.

En el pozo 696,307 se excavó hasta encontrar un nivel en donde es abundante las piedras pequeñas, revueltas con tierra blanca.


En el pozo 696-309 tenemos una hilera de piedras Orientadas Este-Oeste a 35 cms aprox. del acceso frontal medio, solo se pueden identificar plenamente 2 piedras, sobre las cuales existe un piso estucado muy bien conservado ubicado en dos pozos 697 de este mismo grupo. Estas piedras posiblemente son un escalón del acceso frontal medio que solo se puede identificar desde el pozo 696-309 y en el pozo 696-310.

		697 309.
696 307	696 308	696 309
		695 309

Números de los Pozos

—	—	—
200	202.	202.
212.	212	215.
—	—	201.

Niveles Debajo Datum



Croquis

18,136	18,137	18,138
		18,139

Lote No.

Controlado por: _____ Firma: _____ Fecha: _____

De este grupo, el pozo 696-309 fue en el que más cerámica se encontró, es una buena muestra, se encontraron también 4 lascas de pedernal, 2 jutes, 4 fragmentos pequeños de hueso

Forma para Grupos de Pozos de Excavaciones del Sitio Zacpeten

Fecha: 1-4-97 Operación No: _____

Grupo (esquina noreste): 700, 309 Nivel No: 01

Ubicación: FRENTE ADORATORIO, al centro de la Stca.

Matriz: Tierra morena gris oscura.

Concentraciones de Artefactos: _____

Notas: En este grupo aparecen 3 rasgos:

1º Parte frontal y esquina Suroeste del adoratorio. Estos no se pueden definir bien aun por el abundante material de colapso, el cual está compuesto en su mayoría por piedras medianas y pequeñas.

2º Frente a la Esquina Suroeste del adoratorio, se encontraron 7 piedras, formando un rectángulo de 45 cms X 34 cms. aprox. Este rasgo es posiblemente una columna, donde estaba colocado un poste.

El tercer rasgo: Es la parte superior de la escalinata de acceso frontal, no se ha logrado identificar bien, se hará en la excavación del 2do. Nivel.

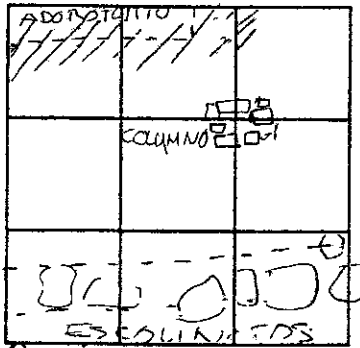
El rasgo que identificamos como una columna, posiblemente no era su función. En Mayapan están identificados como portales de dardes. Es posible que tuvo una función como para colocar oprondas, figurillas, etc.

700	700	700
307	308	309
699	699	699
307	308	309
698	698	698
307	308	309

Números de los Pozos

<u>104</u>	<u>102</u>	<u>108</u>
<u>113</u>	<u>106</u>	<u>114</u>
<u>115</u>	<u>118</u>	<u>116</u>
<u>122</u>	<u>122</u>	<u>122</u>
<u>141</u>	<u>141</u>	<u>136</u>
<u>148</u>	<u>149</u>	<u>143</u>

Niveles Debajo Datum



Croquis

8546	8547	8548
8549	8550	8551
8552	8553	8554

Lote No.

Controlado por: _____ Firma: _____ Fecha: _____

Forma para Grupos de Pozos de Excavaciones del Sitio Zacpeten

Fecha: 2-5-97 Operación No: 719

Grupo (esquina noreste): 700, 309 Nivel No: 2

Ubicación: Frente Adoratorio, al centro de la
Str.

Matriz: _____

700 307	700 308	700 309
699 307	699 308	699 309
698 307	698 308	698 309

Números de los Pozos

Concentraciones de Artefactos: 700-307 a 0.50 cms. aprox. frente
adoratorio, sobre nivel de piso salón abierto, se recogió
una muestra grande de Carbon (duro) aburco, aprox. 5cm².

Notas: y una punta pequeña de obsidiana, se le recogió muestra
de tierra.

<u>113</u>	<u>106</u>	<u>114</u>
<u>118</u>	<u>124</u>	<u>120</u>
<u>122</u>	<u>122</u>	<u>122</u>
X	X	X
<u>148</u>	<u>149</u>	<u>143</u>
<u>156</u>	<u>150</u>	<u>154</u>

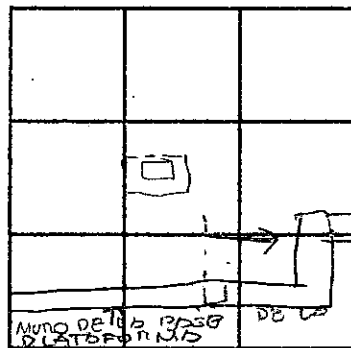
Niveles Debajo Datum

En la fila de pozos al Norte (700) remo-
vimos el material de Colapso que se encontraba aquí
y dejamos expuesto el muro Sur del adoratorio
que queda Ubicado en el grupo 703-309,

recolectamos poca cantidad de cerámica
en estos pozos.

No se excavaron los pozos ubicados al centro
de este grupo (fila 699).

En la fila de pozos 698, casi al centro
de los pozos, encontramos una hilera de piedras
la cual corre sobre todo el edificio al frente
del Salón Abierto y es el muro que denominamos
MURO DE LA BASE DE LA PLATOFORMA, que en
este rasgo, junto con el muro Sur, forman
la mayor parte del Orzaco frontal, esta
hilera tiene aprox. 1.42 BD. frente a estos
encontramos una hilera de piedras, posiblemente
colapsadas de este muro. Estas piedras
podieron haber nivelado hasta el nivel del
Salón Abierto.



Croquis

<u>18,114</u>	<u>18,116</u>	<u>18,118</u>
X	X	X
<u>18,115</u>	<u>18,117</u>	<u>18,119</u>

Lote No.

Controlado por: _____ Firma: _____ Fecha: _____

Forma para Grupos de Pozos de Excavaciones del Sitio Zacpeten

Fecha: 1-4-97. Operación No: _____

Grupo (esquina noreste): 703-309 Nivel No: 01.

Ubicación: Al centro del muro medio sobre Adoratorio o razgo interior #1.

Matriz: Tierra morena gris oscura

Concentraciones de Artefactos: 702-307, mano de figurilla

Notas: Este grupo esta totalmente cubierto de material de colapso, pero se pueden distinguir en el, varios rasgos. Se puede identificar el lado anterior del muro frontal en el pozo 702-309, en la parte superior del muro, al centro se encontró un fragmento de piso estucado entre las piedras de colapso.

En dos pozos ubicados al Oeste, se encuentra el adoratorio, no se distinguen los muros q' lo forman, por el material de colapso, que consiste en su mayoría por piedras medianas y pequeñas y consisten en piedras doras.

Al medio del Adoratorio se encontro una mano, posiblemente de incensario y unas pastillas de cerámica, posiblemente formaban un collar, pulsera o tobillera de una figurilla

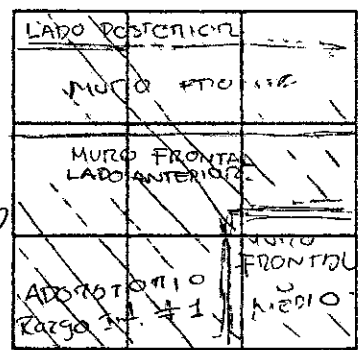
En la fila de pozos al Norte se encuentra ubicado el muro frontal o medio, no se puede identificar, por las piedras de colapso.

703	703	703
307	308	309
702	702	702
307	308	309
701	701	701
307	308	309

Números de los Pozos

79	78	80
81	80	87
59	55	66
67	66	70
70	72	94
76	80	104

Niveles Debajo Datum



Croquis

8363	8366	8369
8364	8367	8370
8365	8368	8371

Lote No.

Controlado por: _____ Firma: _____ Fecha: _____

Forma para Grupos de Pozos de Excavaciones del Sitio Zacpeten

Fecha: 21/4/97 Operación No: 719

Grupo (esquina noreste): 703-309. Nivel No: 02.

Ubicación: _____

Matriz: _____

703 307.	703. 308	703 309
702. 307	702 308	702 309
701 307.	701 308	701 309.

Números de los Pozos

Concentraciones de Artefactos: 703-308 pasado al muro frontal aparición:
una piedra verde con un agujero en medio y una punta de proyectil
de obsidiana / 703-309 muestra de Carbón a nivel de piso.

Notas: 701-307 sobre el adoratorio se recogió una
punta de obsidiana con una muestra de tierra. / 701-307
frente al muro frontal del adoratorio y sobre el
piso se recogió una buena muestra de carbón (duro)
entre el material de colapso de este pozo, encontra
mos pedazos de estuco y la tierra en el que
se encuentra esta muy compacta.

<u>81</u>	<u>80</u>	<u>87</u>
<u>116.</u>	<u>121</u>	<u>122</u>
<u>67</u>	<u>66</u>	<u>70.</u>
<u>40</u>	<u>95</u>	<u>87</u>
<u>76</u>	<u>80</u>	<u>104.</u>
<u>83</u>	<u>101</u>	<u>101</u>

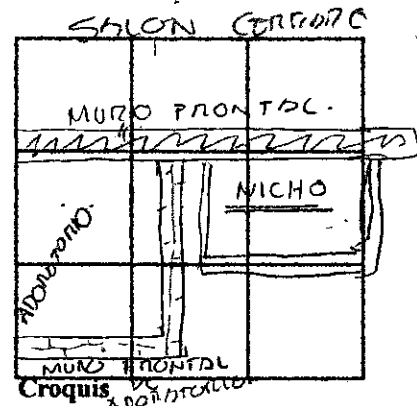
Niveles Debajo Datum

Sobre los pozos 702-307, 702-308, 701-
307 y 701-308 se encuentra ubicada la
mitad al Este del adoratorio o Altar.

El cual principia en el lado posterior del
 muro frontal y se extiende 1.78 ms. aprox.
 al Sur. y lo limita aquí un muro el cual
 llamaremos "muro frontal del adoratorio". Tenemos
 también en este grupo el muro "ESTE DEL ADORATORIO"
 ubicado en los pozos. 702-308 y 701-308.

En los pozos 701-307 y 701-308, justo
frente al muro frontal del adoratorio y desde
aprox. 20 cms. hasta el piso encontramos
una tierra muy apisonada un poco difícil de
excavar y tiene revuelto material de estuco
el cual posiblemente sea del muro frontal del
adoratorio.

Regresando al adoratorio, a los lados esta limitado
 por dos muros laterales Este-Oeste y posiblemente el



18,150	18,153	18,156
18,151	18,154	18,157.
18,152	18,155	18,158

Lote No.

Controlado por: _____

Firma: _____

Fecha: _____

muro frontal era un poco elevado, ya que existe un pedazo de piso con una orilla redondeada sobre este muro, la cual nos sugiere que el estuco subía sobre el muro frontal.

Sobre el adoratorio, en el pozo 702-307 encontramos un incensario fragmentado, el cual se encontró acostado sobre el piso del adoratorio, dividido en dos partes, una que contenía la parte inferior del incensario y la otra parte superior, este incensario posiblemente se encuentra completo.

En el interior de la parte inferior del incensario y la cual se encuentra en posición vertical, encontramos una vasija pequeña (miniatura) la cual también se encuentra fragmentada.

Entre el incensario y el muro frontal encontramos un fragmento de una mandíbula grande, posiblemente de tapir 702-308.

Se levantó el incensario y se le asignó el número de Lote 8836.

701-307 encontramos en la Esquina Noroeste una pequeña concentración de cerámica, posiblemente era un plato, que tiene evidencia de quemado, este se encuentra muy fragmentado.

Cerca de esta cerámica encontramos una vasija miniatura en forma de cuenco tripode con señales de carbón en su interior.

701-309 se recogió una muestra de carbón a nivel de piso al lado del muro Este del adoratorio.

(2)

Esquina NE 703/309

En este grupo encontramos el lado Este del adoratorio el cual incluye casi la mitad del muro frontal del Salón Cerrado y del muro pro

702-308; en este grupo encontramos un fragmento de una escultura posiblemente de estuco, tiene un lado y plana y otro redondeado, el cual está pintado con líneas de color rojo y negro ignorándose el motivo ya que se encuentra muy sucio y bastante fragmentado.

Este artefacto lo encontramos entre los muros frente al muro frontal: El adoratorio o Sanuario y el Altar a un nivel BD de 101 cms.

Forma para Grupos de Pozos de Excavaciones del Sitio Zacpeten

Fecha: 5-5-97 Operación No: 719

Grupo (esquina noreste): 706, 309 Nivel No: 2

Ubicación: Interior Salón Cerrado, entre muro frontal y muro Norte, Atras del Adoratorio

Matriz: Mel. Colapso con tierra morada gris

Concentraciones de Artefactos:

Notas: En este pozo no se encuentra ningún tipo de rasgo, la concentración de cerámicas, es igual q/ en los demás grupos, uniforme.

En el pozo 705-309 encontramos un traste a 1.26 mt. bajo datum y en el pozo 704-307 encontramos otro traste grande posiblemente se encuentre sobre el piso y está a 1.22 mt. bajo Datum.

706 307	706 308	706 309
705 307	705 308	705 309
704 307	704 308	704 309

Números de los Pozos

<u>105</u> 118	<u>103</u> 118	<u>116</u> 130
<u>107</u> 118	<u>109</u> 119	<u>116</u> 125
<u>104</u> 118	<u>108</u> 120	<u>114</u> 126

Niveles Debajo Datum

Croquis

8947	8950	8953
8948	8951	8954
8949	8952	8955

Lote No.

Controlado por: _____ Firma: _____ Fecha: _____

Forma para Grupos de Pozos de Excavaciones del Sitio Zacpeten

Fecha: 1-7- Operación No: _____

Grupo (esquina noreste): 709-309 Nivel No: 01

Ubicación: Parte tracera central de estructura y sobre el muro Norte.

Matriz: Tierras Morena gris Oscura.

Concentraciones de Artefactos: _____

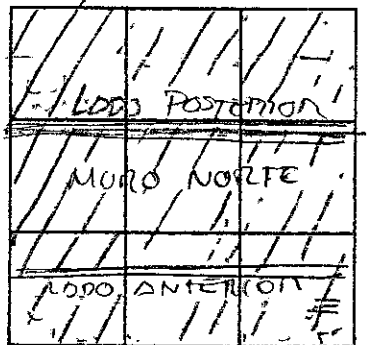
Notas: Al centro de este grupo se encuentra ubicado el muro Norte, no se puede identificar aun por el abundante material de colapso, consistente en gran cantidad de piedras grandes, medianas y pequeñas, entre estas piedras se pueden notar piedras calizas suaves

709	709	709
307	308	309
708	708	708
307	308	309
707	707	707
307	308	309

Números de los Pozos

<u>117.</u>	<u>128</u>	<u>134</u>
<u>126</u>	<u>131</u>	<u>137</u>
<u>108</u>	<u>92</u>	<u>122.</u>
<u>112</u>	<u>101</u>	<u>124</u>
<u>87.</u>	<u>93</u>	<u>91</u>
<u>97</u>	<u>102</u>	<u>106</u>

Niveles Debajo Datum



Croquis

8618	8619	8620
8621	8622	8623
8624	8625	8626

Lote No.

Controlado por: _____ Firma: _____ Fecha: _____

Forma para Grupos de Pozos de Excavaciones del Sitio Zacpeten

Fecha: 5-5-97 Operación No: 719

Grupo (esquina noreste): 709, 309 Nivel No: 2

Ubicación: Parte trasera (Central) de Stra. y sobre el muro Norte.

Matriz: _____

Concentraciones de Artefactos: torra de la sira a 2 mts del muro trasero, pozo 709-309, punta pequeña de proyectil (obsidiana)
707-308, punta obsidiana de proyectil pequeña, int salón cerrado 1mt
 Notas: 707-308 punta pequeña de proyectil (obsidiana)

En los pozos 709 y 708 ubicados en la parte trasera y exterior de la sira, pegado al lado exterior del muro trasero, encontramos una tierra grisacea muy fina, como que se encontraba revuelta con ceniza, este tipo de tierra se encontró en mayor cantidad pegada al muro trasero. El piso en esta área no ha sido posible encontrarlo, ya que se han encontrado muchas piedras a un nivel más bajo, no sabemos si son piedras de colapso incrustadas en el piso o es relleno donde está asentado el edificio.

En este grupo el muro se encuentra bastante deteriorado, especialmente en los pozos 707-307 y 707-308 ya que aquí se encuentra un árbol muy grande de Ramón, sobre el muro.

El muro trasero se encuentra inclinado hacia el Norte o afuera del edificio, lo cual nos indica que el muro colapso en su mayoría hacia adentro.

En el interior del Salón Cerrado se ha dificultado mucho la identificación del nivel de piso.

708-307 - entre el material de colapso del muro trasero se encontró

709 307	709 308	709 309
708 307	708 308	708 309
707 307	707 308	707 309

Números de los Pozos

<u>126</u> 144	<u>131</u> 147	<u>139</u> 154
<u>112</u> 139	<u>101</u> 147	<u>124</u> 148
<u>97</u> 118	<u>102</u> 120	<u>106</u> 128

Niveles Debajo Datum

	<u>MURO trasero.</u>	

Croquis

8956	8959	8962
8957	8960	8963
8958	8961	8964

Lote No.

Controlado por: _____ Firma: _____ Fecha: _____

una piedra de moler completa al lado de dicho muro, en el exterior de la Stran

708-309 recogimos una muestra de tierra grisacea o cenizosa

En este grupo encontramos bastantes conchas de jutes, y de caracol, huesos pequeños.

Forma para Grupos de Pozos de Excavaciones del Sitio Zacpeten



Fecha: 09-4-97 Operación No: 719
 Grupo (esquina noreste): 712, 309 Nivel No: 1
 Ubicación: _____

712 307	712 [*] 308	712 309
711 [*] 307	711 [*] 308	711 309
710 307	710 308	710 309

Números de los Pozos

Matriz: Tierra morena gris oscura. (Humus).

Concentraciones de Artefactos: 711-307 se recolectó 2 piezas de cerámica redondas con agujero en medio y piezas de atarralla

<u>105</u> X	<u>121</u> 138	<u>140</u> 144
<u>123</u> 131	<u>128</u> 135	<u>134</u> 138
<u>129</u> 131	<u>128</u> 131	<u>130</u> 138

Niveles Debajo Datum

Notas: En los pozos 711-307, 711-308 y 712-308 encontramos el mismo tipo de material q' en los pozos descritos anteriormente (712-306, 711-306). En el pozo 712-307 se encuentra ubicado un árbol por lo que no fue posible excavarlo. - En los pozos descritos anteriormente posiblemente existió un área de actividad que bien pudo ser una cocina o un basurero, creemos q' pudo ser cocina porque la tierra q' encontramos es de color bastante cenizo y la cantidad de cerámica es de mucha más cantidad, encontramos aquí también bastantes piezas para pescar, unas hechas especialmente para esta actividad y otras de cerámica reutilizada. En el pozo 710-309 encontramos gran cantidad de cerámica sola q' no presenta el mismo color de los pozos q' contienen ceniza.

Croquis

8837	8840	8843
8838	8841	8844
8839	8842	8845

Lote No.

En los pozos mencionados encontramos mayor cantidad de cuerdos de jute y una regular

Controlado por: _____ Firma: _____ Fecha: _____

cantidad de huesos pequeñas,

Descripción General De los Pozos Ubicados al Norte de Petula

En estos pozos encontramos mayor cantidad de cerámica, concha de jutes y caracol. - No presentaron ningún rasgo en particular a excepción del rasgo encontrado al centro de los grupos el cual se excavará en una op. especial para definir su función

Forma para Grupos de Pozos de Excavaciones del Sitio Zacpeten

Fecha: 12-6-97 Operación No: 719.

Grupo (esquina noreste): 712-309. Nivel No: 05

Ubicación: Orilla Norte a parte trasera de Stan

Matriz: Tierra Negra quemada

Concentraciones de Artefactos: 712-308 punta regular de pedernal

712-309 punta regular de proyectil de obsidiana con muestra de tierra.

Notas: En los pozos 712-307, 712-308 y 711-307
y 710-307 de este grupo encontramos evidencias de lo que puede
ser un basurero o un area de cocina.

En este grupo encontramos un color de tierra
bastante negro, parece tierra revuelta con carbon

Al excavar este rasgo, encontramos en los
pozos: 712-308 la mayor cantidad de cerámica
impregnada del color de la tierra; en los
pozos 711-307 y 711-308 encontramos una
menor cantidad de cerámica. Pensamos que
en estos tres pozos se encuentra el centro
de lo que pudo ser un Basurero y esto lo
sugerimos por la gran cantidad de cerámica
encontrada, conchas de juco y Careacol y
gran cantidad de huesos de animales posi-
blemente. En el pozo 712-307 es posible que
tambien sea uno de los pozos con mayor
cantidad de artefactos, el cual no se pudo
excavar.

En los pozos alrededores de este mismo
grupo. 712-309, 711-309, 710-307, 710-308 y 710-
309 encontramos tierra del mismo color en las
orillas inmediatas al rasgo pero si desaparece
con medida que se aleja. Esto nos sugiere que el centro
del Basurero se encuentra ubicado en los ~~3~~ pozos

712 307	712 308	712 309.
711 307	711 308	711 309
710 307	710 308	710 309.

Números de los Pozos

X	138 160	144 156
131 146	135 147	138 150
131 143	131 145	138 150

Niveles Debajo Datum

Croquis

	18,144	18,147
18,142	18,145	18,148
18,143	18,146	18,149

Lote No.

Controlado por: _____ Firma: _____ Fecha: _____

mencionados anteriormente.

En este rasgo parece ser que la tierra está quemada, pero no encontramos carbón suficiente para hacer esta suposición y la mayoría de cerámica, huesos, conchas y demás artefactos no estaban quemados, únicamente se encontraron impregnados del color de la tierra.

Encontramos huesos, piedras y otros artefactos quemados, pero no en la cantidad suficiente como para suponer que la basura fue incinerada en este lugar.

Forma para Grupos de Pozos de Excavaciones del Sitio Zacpeten

Fecha: 19-6-97 Operación No: 719.

Grupo (esquina noreste): 715-309 Nivel No: 05

Ubicación: _____

Matriz: Tierra Negra

Concentraciones de Artefactos: _____

Notas: En esta área ampliamos dos pozos más de la Réticula, para tomar una muestra del material que apareció entre la tierra negra aparecida en los grupos adyacentes, en los que apareció tierra bastante negra, posiblemente en esta área fue un basadero de basura, está basura posiblemente la quemaban, no se han encontrado mucho carbón.

En el pozo 713-308 apareció una gran cantidad de cerámica. También hay muchos jutes y huesos de animales. (La mayor parte de los huesos no están quemados.) En este pozo la tierra no se presentó tan negra como en las filas 712 y 711 de esta misma área, pero la cantidad de artefactos es parecida a la del pozo 712-308.

En los dos pozos excavados en este grupo, que son la grilla del basadero ya que en sus orillas Norte, ya no hay la misma cantidad de artefactos, ni de tierra negra, como en los pozos al centro del basadero.

		715 309
713 307	713 308	

Números de los Pozos

—	—	—
—	—	—
115 131	127 144	—

Niveles Debajo Datum

Croquis

18,205	18,206	

Lote No.

Controlado por: _____ Firma: _____ Fecha: _____

Forma para Grupos de Pozos de Excavaciones del Sitio Zacpeten

Fecha: 3-4-97 Operación No: 719

Grupo (esquina noreste): 697, 312 Nivel No: 1

Ubicación: Sobre la alfarda Este del Acceso
frontal o Sur

Matriz: Tierra marrón gris oscura

Concentraciones de Artefactos: _____

Notas: En el pozo del medio ubicados al Norte, se encuentra la parte inferior de la alfarda Este de la escalinata de acceso de la Sra., en el pozo 697-310 (esquina suroeste del grupo) se encuentran una hilera de piedras orientadas Este-Oeste, posiblemente es un escalón del acceso frontal de la Sra.

En los pozos 697-312 y 696-312 se encuentra un rasgo no identificado, el cual consiste en varias piedras grandes al frente y atrás esta compuesto por tierra de color un poco más claro, que la que existe en el nivel 1 y de el lado Oeste de este rasgo existe una hilera de piedras ubicadas Norte Sur, las cuales posiblemente forman un muro; en el lado Este no se puede definir nada aún.

Nota: Según el mapa del sitio, el rasgo que aquí aparece, puede ser un pozo de prueba hecho por los Drs. Rice hace varios años.

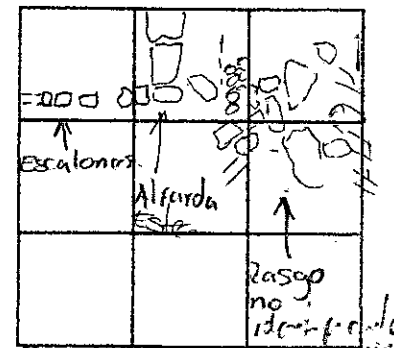
no identificado

697 310	697 311	697 312
696 310	696 311	696 312
695 310	695 311	695 312

Números de los Pozos

161 171	161 166	143 145
182 188	178 187	166 178
192 203	184 194	186 193

Niveles Debajo Datum



Croquis

8710	8713	8716
8711	8714	8717
8712	8715	8718

Lote No.

Controlado por: _____ Firma: _____ Fecha: _____



Forma para Grupos de Pozos de Excavaciones del Sitio Zacpeten

Fecha: 26-05-97 Operación No: 719

Grupo (esquina noreste): 697, 312 Nivel No: 02

Ubicación: Sobre la alfarda este del acceso frontal o sur

Matriz: Colapso

697 310	697 311	697 312
696 310	696 311	696 312
695 310	695 311	695 312

Números de los Pozos

Concentraciones de Artefactos: 696-310; recogimos una muestra de carbón (grande) frente a una hilera de piedras de acceso frontal.
697-310 frag. de Mortero (sobre el acceso frontal)

Notas: En el pozo 697-310 Remata en una hilera de piedras grandes Orientadas Norte-Sur (alfarda Este) La hilera de piedras que forma el primer escalón del acceso frontal. Este escalón está formado por piedras medianas. En este pozo encontramos la parte principal del acceso frontal. Describiremos a continuación el Acceso frontal completamente:

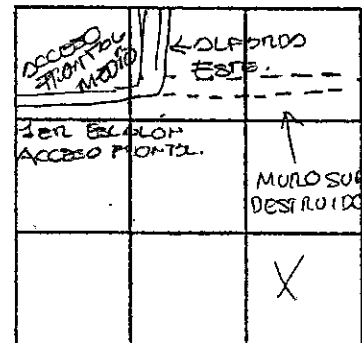
ACCESO FRONTAL (MEDIO):

Este acceso se encuentra ubicado en los grupos EN. 697-306 (pozo 697-306) 700-306 (pozo 698-306) En estos grupos se encuentra el extremo Oeste del acceso y encontramos aquí como rasgo principal, una hilera de piedras ubicadas Norte-Sur que es el límite del acceso con el rasgo frontal; 697-309 (pozos 697-309, 697-308 y 697-307)

En estos pozos encontramos una hilera de piedras que corre Este-Oeste, la cual pasa por todo el frente de la Sta y la cual denominamos muro Sur, que en esta área sirve como primer escalón para subir al acceso frontal. y se encuentra a 1.70 Bajo Datum. aprox. Seguidamente tomamos el Grupo EN 700-309 (pozos 698-307; 698-308 y 698-309) en estos pozos corre una hilera de piedras Este-Oeste, la cual en el rasgo frontal es el muro de la BASE DE LA PLATAFORMA, pero aquí funciona

171	166	145
179	168	160
188	187	178
198	197	198
203	194	193
207	206	X

Niveles Debajo Datum



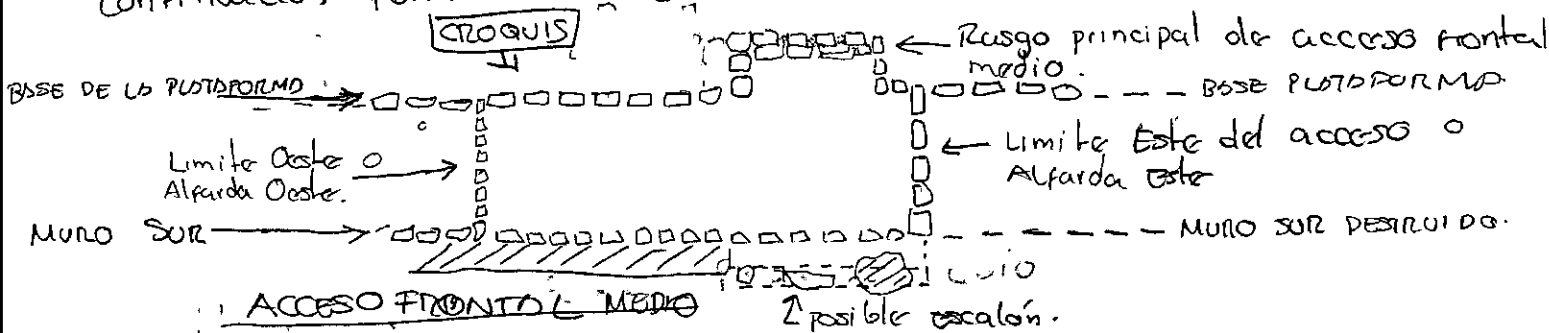
Croquis

18,207	18,210	18,213
18,208	18,211	18,214
18,209	18,212	X

Lote No.

Controlado por: _____ Firma: _____ Fecha: _____

como el segundo y último escalón. Ahora bien, el acceso frontal medio se encuentra formado por dos Rasgos, los cuales forman una L, orientada este - Oeste, los grupos mencionados anteriormente forman el palito de la L. y el que mencionaremos a continuación forma su brazo.



El brazo o rasgo principal del acceso se encuentra ubicado en los grupos 697-312 (pozo 697-310) y 700-312 (pozo 698-310). En el pozo 697-310 tenemos la hilera de piedras del muro sur. y en el acceso forma el 1er escalón, pues frente a estas piedras a aprox. 25 cms. tenemos dos piedras con la misma orientación que juegan con la escalinata arremetida que se encuentra en el pozo 698-310. También encontramos un fragmento de piso estucado, en esta misma area. En este pozo seguimos la hilera de piedras del muro sur y remata en una piedra Grande, la cual forma parte de una hilera de piedras Grandes ubicadas Norte-Sur, las cuales sirven de limite Este al acceso frontal medio (alfarda Este) pegado a estas piedras tenemos un fragmento de piso estucado, bien conservado a 69 cms. Bajo Datum. Esta hilera de piedras grandes remata en el muro de la Base de la plataforma, estos dos rasgos forman una esquina de la cual a 20 cms. aprox. al Oeste principia una hilera de 4 piedras medianas orientadas Norte-Sur, las cuales forman el lado Este de una pequeña alfarda de 60 cms. de largo aprox. de una escalinata arremetida en el Salón abierto, la cual consta de 2 escalones unilaterales. A 1 mt. aprox. tenemos la Alfarda Oeste de esta pequeña escalinata. Al frente de esta, tenemos un pedazo de piso estucado, el cual es el mejor conservado del ACCESO FRONTAL MEDIO el cual esta a 1.62 BD aprox.

Después de la Alfarda Este, ya no se puede identificar el muro sur, el cual se encuentra bastante destruido. En el pozo 697-312 encontramos un pedazo de piso estucado frente de donde se encontraba el muro Sur.

En este nivel encontramos muy poca cantidad de cerámica y otros artefactos.

En el pozo 696-312 encontramos una porción de tierra blanca de la cual tomamos unas muestras, también encontramos revuelto entre el material de Colapso muchos fragmentos de estuco muy grueso y bastante solido, del cual también tomamos una muestra.

Forma para Grupos de Pozos de Excavaciones del Sitio Zacpeten

Fecha: 27-6-97 Operación No: 719.
 Grupo (esquina noreste): 697-312 Nivel No: 04.
 Ubicación: Sobre la albarda Este del acceso
Prontal medio.

Matriz: _____

Concentraciones de Artefactos: _____

NIVEL 04

Notas: 696-311 en este pozo encontramos una
cabeza de incensario de aprox. 11 cms X
7 cms. se encontró volteada

La cantidad de cerámica fue muy poca
aprox 20 trozos, 1 lasca de pedernal. No
se encontraron huesos, ni conchas de jute y
Caracol.

En estos dos pozos encontramos muy poca
cerámica y excavamos hasta donde encontramos
tierra blanca.

Al lado Norte del pozo 696-310 encontrar
mos frente al muro Sur y a 35 cms. aprox.
una hilera de piedras Este-Oeste, las
cuales tienen la apariencia de ser un escalón
de la albarda prontal medio, y sobre estos
piedras existe un pedazo de estuco. Al
frente de estas piedras y al centro de pozo
tenemos tres piedras grandes, de las cuales
se ignora su función

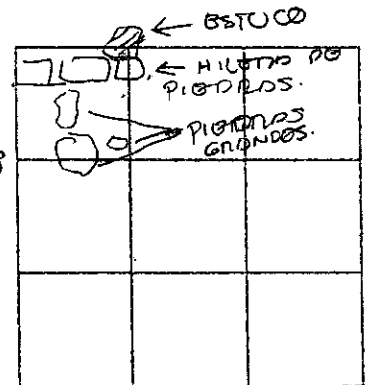
En el pozo 696-310 encontramos aprox. 30
trozos, 15 lascas de pedernal y 3 huesos pequeños

		697 312
696 310	696 311	

Números de los Pozos

198 211	197. 218	

Niveles Debajo Datum



Croquis

18,140	18,141	

Lote No.

Controlado por: _____ Firma: _____ Fecha: _____

Forma para Grupos de Pozos de Excavaciones del Sitio Zacpeten

Fecha: 4-4-97 Operación No: _____

Grupo (esquina noreste): 700-312 Nivel No: 01

Ubicación: Al lado Este del adoratorio, al frente de muro frontal.

Matriz: HUMUS

700	700	700
310	311	312
699	699	699
310	311	312
698	698	698
310	311	312

Números de los Pozos

Concentraciones de Artefactos: 699-311, cara antropomorfa o zoomorfa posterior


<u>111</u>	<u>112</u>	<u>111</u>
<u>124</u>	<u>125</u>	<u>126</u>
<u>115</u>	<u>116</u>	<u>112</u>
<u>129</u>	<u>131</u>	<u>128</u>
<u>138</u>	<u>131</u>	<u>118</u>
<u>145</u>	<u>137</u>	<u>134</u>

Niveles Debajo Datum

Notas: Se encuentra en este grupo en el pozo 698-311, la parte superior de la alfarda Este (piedras sombreadas). En el pozo 699-310 se encuentra posiblemente el primer escalón de el acceso sur de la Stoa.

En los pozos 698-311 y 698-312 se encuentra una hilera de pozos, ubicadas Este-Oeste, las cuales posiblemente son de la base de la plataforma, frente a estas se encuentran pedazos de estuco, posiblemente son de un piso existente frente a la base de la plataforma.

Al frente de estas rasgas se encontró el piso del Salón abierto de la Stoa.



Croquis

8555	8556	8557
8558	8559	8560
8561	8562	8563

Lote No.

Controlado por: _____ Firma: _____ Fecha: _____

Forma para Grupos de Pozos de Excavaciones del Sitio Zacpeten

Fecha: 2-5-97 Operación No: 719

Grupo (esquina noreste): 700-312 Nivel No: 2

Ubicación: Al lado Este del laboratorio, al frente del muro frontal

Matriz: Calapso.

Concentraciones de Artefactos: _____

Notas: En este grupo solo excavamos dos pozos en el 2do Nivel. Y fue para limpiar una pequeña Escalinata arremetida en el Salón Abierto, ubicado en la Esquina Noreste del acceso frontal Medio.

En el pozo 698-310 encontramos la pequeña escalinata mencionada, esta consta de dos escalones con dos hileras de piedras a los lados en forma de alfardecas de 60 cms aprox. de largo. Estas alfardecas arrancan del muro de la Base de la plataforma hacia el interior del Salón Abierto. Estas alfardecas y la parte del muro de la base de la plataforma han de haber tenido el nivel de piso del Salón Abierto, esto lo sugerimos por varias piedras encontradas frente a estos muros, las cuales posiblemente sean colapso de el muro. Estas piedras estaban en fila frente al muro de la base de la plataforma.

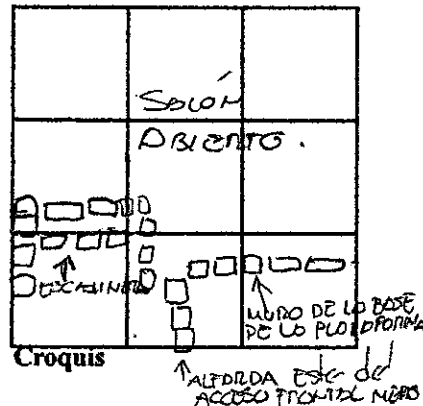
Al Este tenemos la alfardecas del acceso frontal la cual llega hasta el muro de la base de la plataforma y de ahí, principia la alfardecas de la escalinata pequeña a 20 cms aprox. al Oeste de esta alfardecas.

700 310	700 311	700 312
699 310	699 311	699 312
698 310	698 311	698 312

Números de los Pozos

<u>124</u>	<u>125</u>	<u>126</u>
<u>129</u>	<u>131</u>	<u>128</u>
<u>145</u> 158	<u>137</u> 142	<u>134</u>

Niveles Debajo Datum



18,215	18,216	

Lote No.

(croquis)

Controlado por: _____ Firma: _____ Fecha: _____

Forma para Grupos de Pozos de Excavaciones del Sitio Zacpeten

Fecha: 4-4-97 Operación No: _____

Grupo (esquina noreste): 703-312 Nivel No: 01.

Ubicación: Al lado Este del adoratorio y sobre el muro frontal

Matriz: Tierra morena gris oscura.

Concentraciones de Artefactos: Sobre el muro ha poca concentración de cerámica. Sobre el piso aumento la concentración de cerámica.

Notas: En el pozo 701-310 de este grupo, se notan 2 muros, uno este-Oeste; el cual posiblemente sea parte del Banco del Lado Este del adoratorio. Otro muro Norte-sur, el cual posiblemente sea el lado anterior del muro frontal, el cual se pueda identificar hasta la mitad del pozo 702-311. En los pozos ubicados al Norte de este grupo, no se puede identificar otro rasgo, por el material de colapso existente, el cual consiste en piedras de todo tamaño.

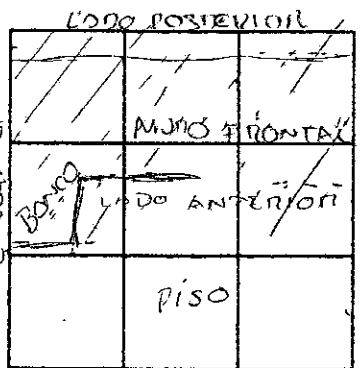
En los pozos ubicados al Sur se logró encontrar el piso del Salón Abierto, el cual se encuentra casi en su totalidad, en buen estado, pero muy fragmentado.

703 310	703 311	703 312
702 310	*702 311	702* 312
701 310	701 311	701 312

Números de los Pozos

<u>84</u> <u>96</u>	<u>96</u> <u>108</u>	<u>94</u> <u>108</u>
<u>83</u> <u>91</u>	<u>97</u> <u>111</u>	<u>94</u> <u>102</u>
<u>105</u> <u>120</u>	<u>111</u> <u>126</u>	<u>110</u> <u>123</u>

Niveles Debajo Datum



Croquis

8354	8357	8360
8355	8358	8361
8356	8359	8362

Lote No.

Controlado por: _____ Firma: _____ Fecha: _____

Forma para Grupos de Pozos de Excavaciones del Sitio Zacpeten

Fecha: 30/4/97 Operación No: 719

Grupo (esquina noreste): 703-312. Nivel No: 02.

Ubicación: Al lado Este del adoratorio y sobre el muro frontal

Matriz: Tierra morena gris oscura.

Concentraciones de Artefactos: 703-311 frag de piedra labrada (colapso).

703-311 carbón, nivel de piso, frente al acceso del Salón Cerrado.

703-312 frag. figurilla zoomorfa.

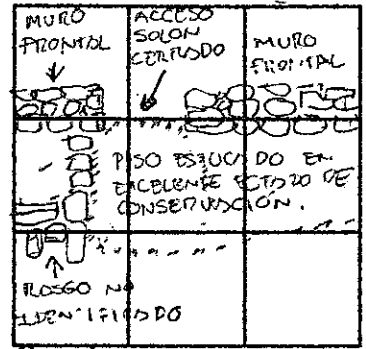
Notas: En este grupo encontramos el acceso al salón cerrado, frente a este, al lado Este, encontramos varios fragmentos de cerámica sobre el piso.

703	703	703
310	311	312.
702	702	702
310	311	312
701	701	701
310	311	312

Números de los Pozos

96	108	108
118	123	127
97	111	102
117	122	127
120	126	123
123	127	124

Niveles Debajo Datum



Croquis

8501	8502	8503
8504	8505	8506
8507	8508	8509

Lote No.

Controlado por: _____ Firma: _____ Fecha: _____

Forma para Grupos de Pozos de Excavaciones del Sitio Zacpeten

Fecha: 30-4-97 Operación No: 719

Grupo (esquina noreste): 703, 312 Nivel No: 3

Ubicación: Al lado Este del Adoratorio y sobre el muro frontal

Matriz: _____

Concentraciones de Artefactos: _____

Notas: _____

703 310	703 311	703 312
702 310	702 311	702 312
702 310	702 311	702 312

Números de los Pozos

<u>118</u>	<u>123</u>	<u>127</u>
<u>117</u>	<u>122</u>	<u>127</u>
<u>123</u>	<u>127</u>	<u>124</u>

Niveles Debajo Datum

Croquis

Lote No.

Controlado por: _____ Firma: _____ Fecha: _____

Forma para Grupos de Pozos de Excavaciones del Sitio Zacpeten

Fecha: A-A-97 Operación No: _____

Grupo (esquina noreste): 706-312 Nivel No: 01

Ubicación: Al este del centro del edificio, al centro del muro frontal y al posterior o Norte

Matriz: Ammus.

Concentraciones de Artefactos: muy poca concentración de conchas de jules y caracoles

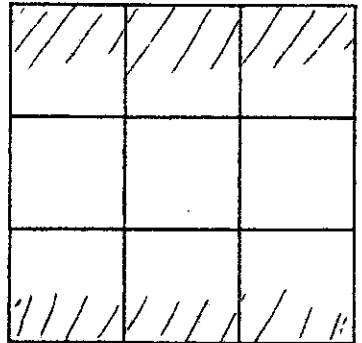
Notas: Este grupo está ubicado en el interior del Salón cerrado. No presenta ningún rasgo importante; en los pozos ubicados al Norte y al Sur se encuentra material de Colapso compuesto en su mayoría por piedras medianas y pequeñas.

706 310	706 311	706 312
705 310	705 311	705 312
704 310	704 311	704 312

Números de los Pozos

<u>114</u> <u>119</u>	<u>114</u> <u>120</u>	<u>115</u> <u>119</u>
<u>113</u> <u>123</u>	<u>119</u> <u>122</u>	<u>120</u> <u>124</u>
<u>108</u> <u>123</u>	<u>114</u> <u>122</u>	<u>116</u> <u>126</u>

Niveles Debajo Datum



Croquis

8645	8646	8647
8648	8649	8650
8651	8652	8653

Lote No.

Controlado por: _____ Firma: _____ Fecha: _____

Forma para Grupos de Pozos de Excavaciones del Sitio Zacpeten

Fecha: 6-5-97 Operación No: 719

Grupo (esquina noreste): 706, 312 Nivel No: 2

Ubicación: Al este del centro del Edificio; al centro del muro frontal y posterior o Norte.

Matriz: Colapso

706 310	706 311	706 312
705 310	705 311	705 312
704 310	704 311	704 312

Números de los Pozos


Concentraciones de Artefactos: 706-310 muestra carbón a 2mts del muro trasero, int. str. / 704-310 punta proyectil de obsidiana, 1mt. muro frontal, int. str. y muestra de Carbón de Nivel de piso.
 Notas: 704-312 se encontraron 2 fragmentos de piedras de moler, entre el material de Colapso del muro frontal en el interior del Salón Cerrado.

<u>119</u>	<u>120</u>	<u>119</u>
<u>127</u>	<u>125</u>	<u>132</u>
<u>123</u>	<u>122</u>	<u>124</u>
<u>128</u>	<u>133</u>	<u>130</u>
<u>123</u>	<u>122</u>	<u>126</u>
<u>132</u>	<u>132</u>	<u>138</u>

Este grupo se encuentra ubicado en el interior del Salón Cerrado, al centro, por lo que no está ubicado ningún rasgo arquitectónico en este grupo.

Niveles Debajo Datum

En la esquina SUROESTE, tenemos un amontonamiento de piedras grandes y medianas, posiblemente algunos de ellas sean material de Colapso del muro trasero, pero entre estos existe una, que es la más grande, que está bien quemada y parece ser del tipo de Caliza suave parecida a las piedras encontradas al centro de este Salón, que parecen ser estelas, todavía no se puede identificar la función de este rasgo, pero, posiblemente puede ser una especie de altar o un fogón.



Croquis

En la esquina SURESTE de este grupo poro 704-312, se encontró parte de la concentración de cerámica # 8

8983	8986	8989
8984	8987	8990
8985	8988	8991

Lote No.

La cantidad de cerámica recolectada, podemos llamarla una cantidad mediana, recolectamos también una regular cantidad de conchas de jotes, una cantidad baja de conchas de caracol. En algunos pozos aparecieron varios fragmentos de pedernal.

Controlado por: _____ Firma: _____ Fecha: _____

Forma para Grupos de Pozos de Excavaciones del Sitio Zacpeten

Fecha: 4-4-97. Operación No: 719

Grupo (esquina noreste): 709-312. Nivel No: 01

Ubicación: Lado este, sobre el muro posterior o Norte de la Stn

Matriz: Tierra morena gris oscura.

Concentraciones de Artefactos: poca cantidad de conchas: jaba y caracol. poca cerámica.

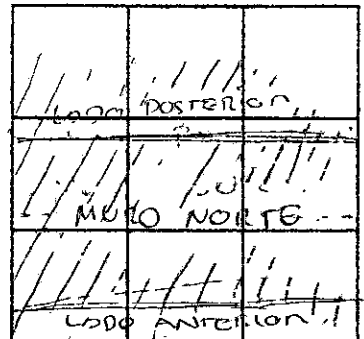
Notas: La mayoría de pozos de este grupo, están cubiertos por gran cantidad de Colapso, debajo de este colapso se encuentra el muro posterior de la Stn, indefinido hasta ahora.

709	709	709
310	311	312.
708	708	708.
310	311	312
707	707	707.
310	311	312.

Números de los Pozos

<u>146</u>	<u>150</u>	<u>157</u>
<u>155</u>	<u>161</u>	<u>165</u>
<u>125</u>	<u>140</u>	<u>149</u>
<u>137</u>	<u>145</u>	<u>151</u>
<u>101</u>	<u>104</u>	<u>106</u>
<u>115</u>	<u>112</u>	<u>116</u>

Niveles Debajo Datum



Croquis

8627	8628	8629
8630	8631	8632
8633	8634	8635

Lote No.

Controlado por: _____ Firma: _____ Fecha: _____

Forma para Grupos de Pozos de Excavaciones del Sitio Zacpeten

Fecha: 5-5-97 Operación No: 719

Grupo (esquina noreste): 709, 312 Nivel No: 02

Ubicación: Lado Este, Sobre el muro Posterior o Norte de la Stra.

Matriz: Colapso.

709 310	709 311	709 312
708 310	708 311	708 312
707 310	707 311	707 312

Números de los Pozos

Concentraciones de Artefactos: 709-310 punta de proyectil retinal, a 2mts exterior str. del muro frontal, 707-310 muestra carbón, pegado al muro, int. str. / 707-312 frag. mano de moler en el interior del Salón Cerrado, pegado al muro trasero.

Notas: Para la descripción de este pozo empezamos del Norte hacia el Sur y del Este al Oeste.

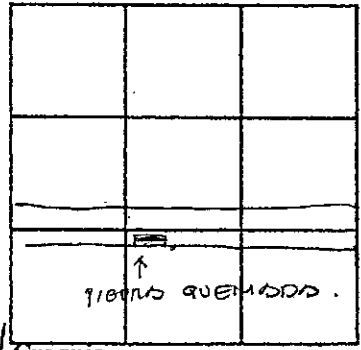
Las dos filas 709 y 708 de este grupo se encuentran ubicadas en el exterior de la Stra, a vera del Salón Cerrado.

En este grupo, posiblemente principia el desnivel del terreno, en donde está construido el lado Este de esta str. (Al Este de esta str, como a 100 mts. aprox. se encuentra una aguada) y en estos dos filas de pozos a nivel de piso encontramos gran cantidad de piedras medianas, las cuales nosotros sugerimos que pueden ser de el relleno, donde fue construido el lado Este de esta str. Entre este material encontramos tierra de consistencia muy suave y de color cenizoso, la cual posiblemente puede estar asociada con la piedra quemada encontrada en el grupo 706-312 y otra piedra muy quemada que forma parte del muro trasero en el pozo 707-311. Las piedras encontradas a nivel de piso, se encuentran bastante enterradas, por lo que sugerimos que pueden ser relleno.

Seguidamente encontramos el muro trasero o Norte, el cual está ubicado entre las filas de pozos 708 y 707. En

<u>155</u>	<u>161</u>	<u>165</u>
<u>163</u>	<u>163</u>	<u>166</u>
<u>137</u>	<u>145</u>	<u>151</u>
<u>165</u>	<u>163</u>	<u>165</u>
<u>115</u>	<u>112</u>	<u>116</u>
<u>125</u>	<u>128</u>	<u>130.</u>

Niveles Debajo Datum



Croquis

<u>8992</u>	<u>8995</u>	<u>8998</u>
<u>8993</u>	<u>8996</u>	<u>8999</u>
<u>8994</u>	<u>8997</u>	<u>18,000</u>

Lote No.

Controlado por: _____ Firma: _____ Fecha: _____

el exterior de la Stoa. = , encontramos en su mayoría, solo pedreñs grandes en fila, sin otras piedras. Sobre estos, prácticamente solo encontramos en este pozo la base del muro trasero. Y se encuentran un poco inclinadas al Norte, lo cual nos sugiere que el muro trasero en su mayoría colapso hacia el exterior del edificio, aunque en su interior, encontramos una regular cantidad de material de colapso. Ahora la parte del muro que se encuentra del lado interior del Salón Cerrado se encuentra como a 30 cms. aprox. más alto que la otra parte.

En los pozos ubicados en el interior del Salón cerrado y pegados al muro trasero, el nivel de piso es como de 30 cms más alto que el del exterior de la Stoa. No se ha podido definir exactamente el nivel de piso en este salón, pero excavamos hasta este nivel, por sugerencia de varios fragmentos de cerámica encontrados a este nivel.

Forma para Grupos de Pozos de Excavaciones del Sitio Zacpeten

Fecha: 24-6-97 Operación No: 719

Grupo (esquina noreste): 709-312 Nivel No: 05

Ubicación: Parte trasera de Salón cerrado, exterior de Sta.

Matriz: RELLENO

Concentraciones de Artefactos:

Notas: En el pozo 708-312 excavamos hasta llegar al Nivel natural del suelo y observamos que el muro trasero o Norte, está asentado directamente sobre este nivel, posiblemente posteriormente pero colocada la capa de piedras que en su mayoría son grandes, las cuales sugerimos que su función pudo ser de nivelación del piso o nivel trasero en el exterior de la Sta y para sostener dicho muro.

Los demás pozos los excavamos hasta el nivel natural del muro y encontramos en estos escasas cerámicas.

	709	709
	311	312
708		708
310		312

Números de los Pozos

	163	166
	170	177
165		165
170		173

Niveles Debajo Datum

Muro trasero.		

Croquis

	18,218	18,219
18,217		18,220

Lote No.

Controlado por: _____

Firma: _____

Fecha: _____

Forma para Grupos de Pozos de Excavaciones del Sitio Zacpeten

X

Fecha: 09-4-97 Operación No: 719

Grupo (esquina noreste): 712, 312 Nivel No: 1

Ubicación: Orilla norte de Retículo
lado este

Matriz: _____

Concentraciones de Artefactos: _____

Notas: _____

712 310	712 311	712 312
711 310	711 311	711 312
710 310	710 311	710 312

Números de los Pozos

<u>136</u> 146	<u>141</u> 157	<u>156</u> 161
<u>139</u> 147	<u>141</u> 155	<u>154</u> 161
<u>141</u> 144	<u>144</u> 154	<u>155</u> 164

Niveles Debajo Datum

Croquis

8846	8849	8852
8847	8850	8853
8848	8851	8854

Lote No.

Controlado por: _____ Firma: _____ Fecha: _____

L2

Forma para Grupos de Pozos de Excavaciones del Sitio Zacpeten

Fecha: 3-4-97 Operación No: 719

Grupo (esquina noreste): 697, 315 Nivel No: 1

Ubicación: Delante de la base de la plataforma, entre la escalinata y la esquina Sureste.

Matriz: Tierra morena gris oscura

Concentraciones de Artefactos: hay muy poca cerámica y otros artefactos

Notas: Este grupo se encuentra al frente de la sala, aquí encontramos un muro ubicado en los pozos al Norte. Este muro está frente a la base de la plataforma, posiblemente sea su lado anterior (le llamaremos muro Sur) Entre la base de la plataforma y el muro Sur encontramos un piso estucado, bastante grueso, el piso se encuentra mejor, donde está pegado a la base de la plataforma, cerca del muro Sur, no se encontró este piso, posiblemente el muro era más alto y colapso, ya que se encuentra material de colapso en su base.

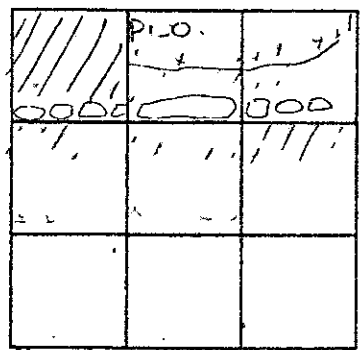
En los pozos frente al muro Sur, no hay evidencia de otros rasgos, solo se encuentra un poco de material de colapso, consistente en piedras medianas en su mayoría

697 313	697 314	697 315
696 313	696 314	696 315
695 313	695 314	695 315

Números de los Pozos

146	153	163
148	156	168
155	182	186
159	188	189
184	183	183
192	195	198

Niveles Debajo Datum



Croquis

8773	8774	8779
8771	8777	8780
8775	8778	8781

Lote No.

Controlado por: _____ Firma: _____ Fecha: _____

Forma para Grupos de Pozos de Excavaciones del Sitio Zacpeten

Fecha: 26-05-97 Operación No: 719

Grupo (esquina noreste): 697, 315 Nivel No: 02

Ubicación: Frente a la base de la
plataforma, entre la escalinata
y la esquina sureste

Matriz: _____

Concentraciones de Artefactos: 696-313 muestra grande de pedasos
pequeños de carbón, sobre el piso exterior.

Notas: En este grupo se excavaron única-
mente la pila de pozos 696 colocados frente
a el muro Sur

Se removieron en estos pozos una considera-
ble cantidad de tierra con piedras, entre estas
habían bastantes fragmentos de estuco, estos
materiales estaban acompañados de una pequeña cantidad
de cerámica y pocos artefactos. Este material
posiblemente sea material de Colapso que proviene
de la parte superior del muro Sur y del rasgo
frontal.

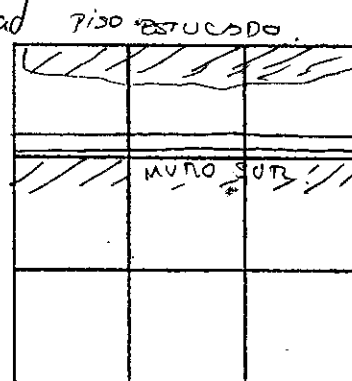
Frente al muro Sur en su base, encontramos el
piso estucado que corre al frente de toda la
obra.

697	697	697
313	314	315
696	696	696
313	314	315
695	695	695
313	314	315

Números de los Pozos

<u>148</u>	<u>156</u>	<u>168</u>
<u>159</u>	<u>188</u>	<u>189</u>
<u>196</u>	<u>200</u>	<u>200</u>
<u>192</u>	<u>195</u>	<u>198</u>
<u>200</u>	<u>X</u>	<u>203</u>

Niveles Debajo Datum



Croquis

<u>18,221</u>	<u>18,223</u>	<u>18,224</u>
<u>18,222</u>		<u>18,225</u>

Lote No.

Controlado por: _____ Firma: _____ Fecha: _____

Forma para Grupos de Pozos de Excavaciones del Sitio Zacpeten

Fecha: 28-6-97 Operación No: 719.

Grupo (esquina noreste): 697-315 Nivel No: 04.

Ubicación: _____

Matriz: _____

Concentraciones de Artefactos: _____

Notas: _____

		697 315
695 313.		695 315

Números de los Pozos

—	—	—
—	—	—
<u>200.</u> <u>290.</u>	—	<u>203</u> <u>233</u>

Niveles Debajo Datum

Croquis

18,226		18,227

Lote No.

Controlado por: _____ Firma: _____ Fecha: _____

Forma para Grupos de Pozos de Excavaciones del Sitio Zacpeten

Fecha: 07-4-97 Operación No: _____

Grupo (esquina noreste): 700, 315 Nivel No: 1

Ubicación: Al Este de Stca, en el centro del Salón Abierto.

Matriz: _____

700 313	700 314	700 315
699 313	699 314	699 315
698 313	698 314	698 315

Números de los Pozos

Concentraciones de Artefactos: 700-313, frag. hueso quemado - 700-315 frag. Incensario


<u>1.14</u> 124	<u>1.20</u> 124	<u>1.19</u> 128
<u>1.21</u> 130	<u>1.26</u> 130	<u>1.24</u> 128
<u>1.23</u> 1.32	<u>1.26</u> 135	<u>1.30</u> 134

Niveles Debajo Datum

Notas: Pozo 699-313, se encontró una base de pedestal y otros 3 fragmentos de cerámica, posiblemente del mismo Incensario encontrados en el pozo 701-313. En el pozo 698-313, se encontró otro pedestal de Incensario con decoración de espiga.

El rasgo más importante en este grupo, está al sur, donde se encuentra una hilera de piedras Este-Oeste que define la BASE DE LA PLATOFORMA.

Los pozos centrales y al Norte, están ubicados en el centro del Salón Abierto, en esta área se encontró muy poco piso.



Croquis

8564	8565	8566
8567	8568	8569
8570	8571	8572

Lote No.

Controlado por: _____ Firma: _____ Fecha: _____

Forma para Grupos de Pozos de Excavaciones del Sitio Zacpeten

Fecha: 2-5-97 Operación No: 719
 Grupo (esquina noreste): 700, 315 Nivel No: 2
 Ubicación: Al este de stoa, en el centro del salón
abierto.

Matriz: _____

Concentraciones de Artefactos: _____

Notas: _____

700 313	700 314	700 315
699 319	699 314	699 315
698 313	698 314	698 315

Números de los Pozos

—	—	—
—	—	—
—	—	—

Niveles Debajo Datum

Croquis

Lote No.

Controlado por: _____ Firma: _____ Fecha: _____

Forma para Grupos de Pozos de Excavaciones del Sitio Zacpeten

Fecha: 07-11-97 Operación No: 719

Grupo (esquina noreste): 703, 315 Nivel No: 1

Ubicación: Lado Este del adoratorio, sobre muro frontal o medio.

Matriz: Tierra morena gris oscura.

Concentraciones de Artefactos: 702-313 punta de proyectil de obsidiana certera y fragmentos de incensarios. En el pozito 701-313 fragmentos de incensarios "in situ"

Notas: En este grupo se encuentra el muro frontal no se pueden distinguir sus lados por la gran cantidad de material de colapso, consistente en piedras de todos tamaños.

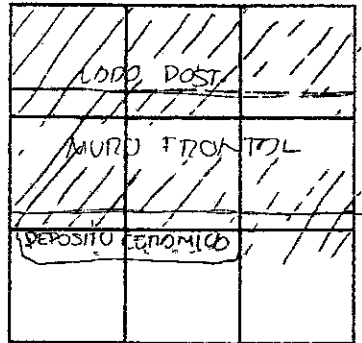
En la esquina suroeste de este grupo se encontró un depósito de cerámica, descrito atrás de esta hoja. Se lavó la cerámica que apareció y se siguió limpiando el colapso y siguió apareciendo cerámica, la cual trabajaremos en el Nivel 2.

703 313	703 314	703 315
702* 313	702* 314	702 ^v 315
701* 313	701* 314	701 315

Números de los Pozos

<u>98</u> 1.02	<u>1.02</u> 1.07	<u>1.14</u> 1.17
<u>83</u> 92	<u>85</u> 97	<u>98</u> 1.02
<u>1.09</u> 1.22	<u>1.11</u> 1.20	<u>1.10</u> 1.22

Niveles Debajo Datum



Croquis

8345	8348	8351
8346	8349	8352
8347	8350	8353

Lote No.

Controlado por: _____ Firma: _____ Fecha: _____

* Nota técnica: Se localizó un fragmento de hueso en la operación 701-313, se localizó otro fragmento grande en el pozo 701-312, no obstante se encontró un fragmento de otro artefacto, La concentración consiste en alrededor de 25 piezas dispersos en una área de 30 cms, los fragmentos están colocados sobre el piso del interior de la Stoa y la colocación de varias pedreas de Colapso, sobre la vasija sugieren que este pudo haberse fragmentado al detruirse el muro frontal. La vasija tiene impresiones y espigas y posiblemente se trata de un incensario, es posible que este completo. Se debe notar, que no se debe a la distancia del artefacto en relación al muro y se procederá a quitar, cinco rocas de Colapso ubicadas alrededor, con el objeto de recuperar más fragmentos de la vasija. El piso sobre el cual está colocada aunque está fragmentado es delgado y consistente y es evidente al excavarlo.

En el área, se localizaron algunos fragmentos de hueso de animal sin definir todavía toda asociación con este artefacto.

~~En el área~~ Se debe notar en otras operaciones 700-313 y ~~699~~ 697-313 se localizaron fragmentos probablemente de la misma vasija dispersos en el. Lo cual sugiere, que la vasija se pudo haber desplomado del muro y rodado al momento de su colapso. → hizo un dibujo de la operación 701-313 y 697-313 y 700-313 no se dibujo + que no se reconocieron estos trestos al momento de excavar la unidad

Se encontró un fragmento de cerámica con un color rojizo

Forma para Grupos de Pozos de Excavaciones del Sitio Zacpeten

Fecha: 29-4-97 Operación No: 719

Grupo (esquina noreste): 703, 315 Nivel No: 02

Ubicación: Lado Este del adoratorio, sobre muro frontal o medio

Matriz: Tierra morena gris obscura

Concentraciones de Artefactos: 703-313 Vasija #1, jarra de río y maíz quemado a 34cms aprox. del muro frontal en el interior del Salón Cerrado. / 703-315 frag. de piedra de moler (colaps)

Notas: Se encontró el borde de una vasija y se excavó hasta descubrirla (Nivel 3) después se trabajó el nivel 3 en este pozo y otros. Acompaña a la vasija un maíz quemado encontrado en el mismo nivel y una nuca de carbón encontrado debajo de la vasija. En el pozo 703-314 se encontró un fragmento de incensario a 32 cms aprox. del muro frontal en el interior del Salón Cerrado

En este nivel se siguió excavando hasta aclarar completamente la concentración de cerámico #1. entre los fustes correspondientes a esta concentración, en el pozo 701-314, se encontró la parte donde se encuentra el filo de una pequeña hacha de metal, ignorándose hasta ahora el tipo de metal

Se limpió el resto de la concentración cerámica en las operaciones 701-314/702-314 701-313/702-313. La mayor parte del material cerámico estaba concentrado en la op 702-313. La concentración consiste en varias vasijas fragmentadas, posiblemente incensarios, esparcidos en un área de 150 de an. (este-oeste) por 1 mt de largo (n-s). Las vasijas (sean o no al menos 3 bases productas) mostraron haber sido esparcido por el peso del muro frontal este.

Controlado por: _____ Firma: _____ Fecha: _____

703	703	703
313	314	315
702	702	702
313	314	315
701	701	701
313	314	315

Números de los Pozos

102	107	117
139	134	144
92	97	102
121	121	120
122	120	122
123	124	123

Niveles Debajo Datum

	MURO FRONTAL	

Croquis

8492	8493	8494
8495	8496	8497
8498	8499	8500

Lote No.

Estos incensarios cayeron sobre el pedestal y se fragmentaron. A guisa de ejemplo se muestra la cabeza y otras de la cual su fragmentación se debió haber estado sobre la parte alta del muro y se fragmentaron aún más con todo el rollo que se usó encima. Se agnata por ser de un mostro y con unos los otros y otros con impresiones de dedos. A guisa de ejemplo fragmentos de un incensario. Además del hacha metálica se levantaron dentro de la excavación en la zona 702-314 y 701-314 unos pocos huesos (hueso de cuerno de venado?).

Todo el material recuperado se recuperó según se indica en donde se encontraba, agrupándose en diferentes bolsas a las correspondientes al material del área roca. A pesar de ello, se observa en algunos fragmentos de incensarios en esta bolsa es probable que algunos sean también parte de la concentración Parte del piso en la operación 701-313 aparecía muestra de un incensario.

En las fotografías tomadas a todo se tomó como concentración cerámica #7.

El incensario #7 - 15 - un frag. de pied. / 10 frag.

703-314 - sobre el piso de este pozo apareció una vasija completa con decoración de picos y base de pedestal y una base de pedestal más grande que la anterior. También elevamos una muestra de carbón a nivel de piso en el pozo 703-315. Estos aparecieron detrás del muro frontal, en el interior del Salón Cerrado. Bajo los huesos se recogió una muestra de carbón. 703-313, muestra de carbón pegado al muro frontal y pedazo pequeño de colorante rojo.

La concentración mencionada anteriormente es la #8 y se le denominó #8 la cual se levantó con No de lote 8891, se recolectó una muestra de carbón debajo de esta concentración.

Encontramos una parte de la concentración # 8, en el pozo 703-313 y el 704-314, encontramos unos fragmentos de cerámica con decoración de picos. Se excava en esta área para recolectarlos y se encontró una base de pedestal, la cual nos sugiere que es parte de un incensario y por la cantidad de piezas recolectadas puede estar casi completo. Se encontró debajo de este incensario varios huesos pequeños de animales posiblemente y una muela humana.

En el pozo 704-313 se encontró la mayor cantidad de cerámica de esta parte de la concentración, aun no se puede identificar que tipo de vasija y cuantas existen aquí. Al levantar la cerámica (zona punteada del mapa) encontramos una vasija miniatura debajo de esta.

Forma para Grupos de Pozos de Excavaciones del Sitio Zacpeten

Fecha: 29-4-97 Operación No: 719

Grupo (esquina noreste): 703, 315 Nivel No: 03

Ubicación: Lado Este del adoratorio, sobre muro frontal o medio.

Matriz: _____

Concentraciones de Artefactos: _____

Notas: _____

703 313	703 314	703 315
702 313	702 314	702 315
701 313	701 314	701 315

Números de los Pozos

<u>128</u>	<u>134</u>	<u>144</u>
<u>121</u>	<u>121</u>	<u>120</u>
<u>123</u>	<u>124</u>	<u>123</u>

Niveles Debajo Datum

Croquis

Lote No.

Controlado por: _____ Firma: _____ Fecha: _____

Forma para Grupos de Pozos de Excavaciones del Sitio Zacpeten

Fecha: 07-4-97 Operación No: _____

Grupo (esquina noreste): 706, 315 Nivel No: 1

Ubicación: Al Este de la Stra. Entre muro Norte y muro frontal (salón cerrado).

Matriz: Tierra morena gris oscura.

Concentraciones de Artefactos: hay poca cantidad de jules.

Notas: En los lados Norte y Sur de este grupo se encuentra material de colapso de los muros Norte y frontal, no se nota ningún rasgo en este grupo.

706 313	706 314	706 315
705 313	705 314	705 315
704 313	704 314	704 315

Números de los Pozos

<u>128</u> 121	<u>1.78</u> 1.29	<u>130</u> 135
<u>1.22</u> 128	<u>1.28</u> 133	<u>132</u> 138
<u>119</u> 131	<u>1.22</u> 130	<u>127</u> 136

Niveles Debajo Datum

Croquis

8674	8677	8680
8675	8678	8681
8676	8679	8682

Lote No.

NIVEL 2. 705-315 2 prag metate grande y otro pequeño al centro del interior del salón cerrado.

Controlado por: _____ Firma: _____ Fecha: _____

Forma para Grupos de Pozos de Excavaciones del Sitio Zacpeten

Fecha: 9-6-97 Operación No: 719

Grupo (esquina noreste): 706-315 Nivel No: 02

Ubicación: 2 mt de muro trasero, muro lateral Este y muro frontal, Extremo Este del Salón Corredor

Matriz: Colapso.

Concentraciones de Artefactos: 705-315 2 frag. de metales 1 grande y otro pequeño, al centro del Salón Corredor.

Notas: Este grupo esta ubicado en el extremo Este del Salón Abierta y no presenta ningún rasgo específico, no se ha podido definir la actividad desarrollada en esta area, la cantidad de cerámicas y artefactos es muy similar a la encontrada en los otros grupos vecinos a excepción de la Esquina Suroeste de este grupo (704-313 y 704-314) donde se encontró parte de la CONCENTRACION CERAMICO #8 y en el que se logró identificar una buena parte de un incensario de picos y una considerable cantidad de huesos, bajo los cuales encontramos una vasija miniatura completa en forma de vaso con pedestal.

La cantidad de cerámica fue bastante parecida a la encontrada en otros grupos. Aparecieron conchas de jules y careacal, huesos de animales pequeños posiblemente y lascas de pedernal.

706	706	706
313	314	315
705	705	705
313	314	315
704	704	704
313	314	315

Números de los Pozos

121	129	135
134	137	141
128	133	138
136	135	141
131	130	136
141	138	138

Niveles Debajo Datum

Croquis

8965	8968	8971
8966	8969	8972
8967	8970	8973

Lote No.

Controlado por: _____ Firma: _____ Fecha: _____

Forma para Grupos de Pozos de Excavaciones del Sitio Zacpeten

Fecha: 07-4-97 Operación No: 719

Grupo (esquina noreste): 709, 315 Nivel No: 1

Ubicación: Al Este, sobre muro norte o posterior de
Stoa.

Matriz: Tierra morena gris obscura.

Concentraciones de Artefactos: hay muy poca concentración de
cerámica y otros artefactos

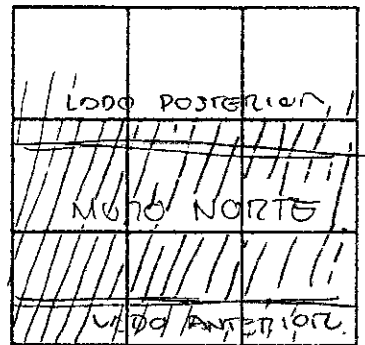
Notas: En este grupo se encuentra el muro Norte,
el cual no se puede identificar por la gran cantidad
de Colapso, compuesto por piedras de todos tamaños.

709 313	709 314	709 315
708 313	708 314	708 315
707 313	707 314	707 315

Números de los Pozos

<u>161</u> 1.64	<u>167</u> 1.71	<u>174</u> 1.82
<u>151</u> 154	<u>159</u> 161	<u>168</u> 174
<u>110</u> 123	<u>123</u> 125	<u>133</u> 135

Niveles Debajo Datum



Croquis

8654	8655	8656
8657	8658	8659
8660	8661	8662

Lote No.

Controlado por: _____ Firma: _____ Fecha: _____

Forma para Grupos de Pozos de Excavaciones del Sitio Zacpeten

Fecha: 6-5-97 Operación No: 719

Grupo (esquina noreste): 709, 315 Nivel No: 2

Ubicación: Al Este, sobre muro norte o posterior de esta.

Matriz: _____

709 313	709 314	709 315
708 313	708 314	708 315
707 313	707 314	707 315

Números de los Pozos

Concentraciones de Artefactos: 707-314 Muestra de Carbón, nivel de piso int. Salón cerrado, // 707-314 3 frag. de piedras de moler entre el material de Colapso en el interior de Salón Cerrado.

Notas: _____

Las dos filas de pozos ubicadas al Norte de este grupo (709 y 708) están ubicadas en el exterior de la Sra y podemos distinguir aquí el nivel del piso trasero, que a diferencia del grupo anterior (709-312) no encontramos la cantidad de piedras incrustadas en el piso, aquí el nivel es aprox. 30 cms. posiblemente se deba al desnivel del cerro o las piedras del grupo anterior, sean material de Colapso.

El muro trasero, ubicada en la fila de pozos 707, se encuentra bastante destruido y en mayor parte en el exterior de la Sra. Podemos notar en los pozos 707-313 y 707-314 la existencia de la base del muro, mejor identificadas en el exterior de la Sra, las cuales se encuentran inclinadas al Norte; Seguidamente podemos observar unas piedras grandes del muro, (2) las cuales forman la parte mejor conservada del muro, en este grupo, después de estas solo se pueden identificar las piedras que pertenecieron al muro, para de aquí (pozo 707-315) ala esquina Noreste, ya no queda ninguna piedra del muro colocada en su lugar.

<u>164</u>	<u>171</u>	<u>182</u>
172	179	192
<u>154</u>	<u>161</u>	<u>174</u>
173	180	186
<u>123</u>	<u>125</u>	<u>135</u>
139	141	150

Niveles Debajo Datum

Croquis

8974	8977	8980
8975	8978	8981
8976	8979	8982

Lote No.

Controlado por: _____ Firma: _____ Fecha: _____

En este grupo disminuyó la cantidad de cerámica y
antefactos, con excepción de los pozos 708-314 y 707-314.
en donde la cantidad de cerámica, conchas de jute y Caracol,
Lítica, etc. fue similar a la de los otros grupos.

Forma para Grupos de Pozos de Excavaciones del Sitio Zacpeten

Fecha: 26-6-97 Operación No: 719

Grupo (esquina noreste): 709-315 Nivel No: 05

Ubicación: _____

Matriz: _____

Concentraciones de Artefactos: _____

Notas: En el pozo 709-313, encontramos una capa de piedras nuevas con tierra morosa gris entre las que encontramos aprox. 30 frag. de cerámica, 5 huesos fragmentados pequeños y unas lascas de pedernal. Levantamos la capa de piedras y debajo de esta encontramos el nivel natural del suelo, compuesto por tierra blanca, la cual corre con desnivel hacia el Este.

En los pozos 708-314 y 709-315 excavamos hasta dejar descubierta la capa de piedras mencionadas anteriormente.

Esta capa de piedras, posiblemente fueron puestas sobre el nivel natural del suelo para nivelar el terreno para la construcción de la Stoa. 719.

709 313		709 315
	708 314	

Números de los Pozos

172 190		192 197
	180 187	

Niveles Debajo Datum

0		
	0	
	MUDO TROSEZO	

Croquis

18,228		18,230
	18,229	

Lote No.

Controlado por: _____ Firma: _____ Fecha: _____

Forma para Grupos de Pozos de Excavaciones del Sitio Zacpeten

Fecha: 09-4-97 Operación No: 719
Grupo (esquina noreste): 712, 315 Nivel No: 1

Ubicación: _____

Matriz: _____

Concentraciones de Artefactos: _____

Notas: _____

712 313	712 314	712 315
711 313	711 314	711 315
710 313	710 314	710 315

Números de los Pozos

<u>173</u> 189	<u>182</u> 185	<u>196</u> 210
<u>164</u> 176	<u>175</u> 205	<u>191</u> 193
<u>159</u> 169	<u>167</u> 172	<u>180</u> 183

Niveles Debajo Datum

Croquis

18,010	18,013	18,016
18,011	18,014	18,017
18,012	18,015	18,018.

Lote No.

Controlado por: _____ Firma: _____ Fecha: _____

Forma para Grupos de Pozos de Excavaciones del Sitio Zacpeten

Fecha: 3-4-97 Operación No: _____
 Grupo (esquina noreste): 697, 318 Nivel No: 1
 Ubicación: Esquina Sureste de Stm.

Matriz: Tierra morena gris obscura.

Concentraciones de Artefactos: Cerámicos y otros artefactos
fué muy escasas

Notas: En este grupo en los pozos 697-316 y 697-317 se encuentra la esquina sureste de la Stm. Se note claramente el muro sur o el muro que se encuentra frente a la base de la plataforma, este muro se distingue claramente a pesar que existe un poco de material de colapso frente a este, este material proviene posiblemente de la parte superior del muro ya que al Norte de los pozos mencionados anteriormente se encuentra un piso en buen estado, el cual no se encuentra en la parte sur, posible mente porque al haber colapsado la parte superior del muro sur, se llevó parte del piso y posteriormente se siguió erosionando

El muro Este posiblemente principia en el pozo 697-317, es imposible hasta ahora identificarlo, por el material de colapso que se encuentra en esta area, el colapso está compuesto por piedras grandes y medianas en su mayoría y son de piedra caliza dura


Al Sur de este grupo solo se encuentra Tierra Negra o Humus y pocas piedras, las cuales posiblemente sean de un relleno bastante abajo de esta tierra.

697 316	697 317	697 318
696 316	696 317	696 318
695 316	695 317	695 318

Números de los Pozos

164 170	180 187	209 212
192 196	202 208	209 216
198 200	194 197	207 213

Niveles Debajo Datum



Croquis

8782	8785	8788
8783	8786	8789
8784	8787	8790

Lote No.

Controlado por: _____ Firma: _____ Fecha: _____

Forma para Grupos de Pozos de Excavaciones del Sitio Zacpeten

Fecha: 24-5-97 Operación No: 719.

Grupo (esquina noreste): 697-318 Nivel No: 02.

Ubicación: Esquina Sureste de Stra

Matriz: Colapso.

Concentraciones de Artefactos: _____

Notas: En este grupo encontramos la Esquina Sureste de la Stra.

En el pozo 699-317 tenemos la esquina Sureste del rosgo frontal y al lado Este de la esquina tenemos un abollamiento de piso al cual posiblemente es un pequeño muro o sostén del muro Este, el cual pudo haber corrido al lado del muro Este hasta llegar a la Esquina Noreste de la Stra. Solo este pequeño abollamiento se encuentra visible.

En el pozo 699-316 frente al muro Sur tenemos una circunferencia de piso quemado que mide aprox 14 cms de (Radio)

En este grupo salio muy poca cantidad de cerámica y artefactos.

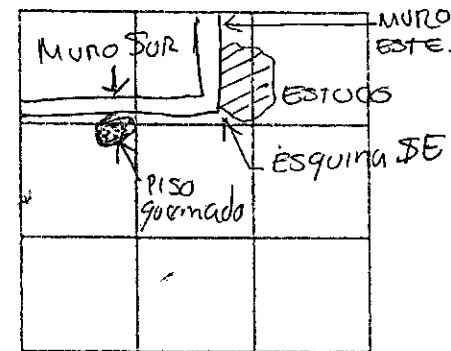
En el pozo 696-318 se encontraron como 6 trozos y ningún artefacto, en el nivel del pozo apareció tapizado de piedras medianas, posiblemente sea material de relleno abisual: pudo haber servido para nivelar el terreno y sobre el cual se levanta la parte Sur Este de la Stra.

697	697	697
316	317	318
696	696	696
316	317	818
695	695	695
316	317	318

Números de los Pozos

	<u>187.</u>	<u>188</u>
	<u>191</u>	<u>198</u>
<u>130</u>	<u>147</u>	<u>216</u>
<u>203</u>	<u>208</u>	<u>219</u>

Niveles Debajo Datum



Croquis

	<u>18,232</u>	<u>18,234</u>
<u>18,231</u>	<u>18,233</u>	<u>18,235</u>

Lote No.

Controlado por: _____ Firma: _____ Fecha: _____

Forma para Grupos de Pozos de Excavaciones del Sitio Zacpeten

Fecha: 1-7-96 Operación No: 719
 Grupo (esquina noreste): 697-318 Nivel No: 04
 Ubicación: _____

		697
		318
		696
		318

Números de los Pozos

Concentraciones de Artefactos: _____

---	---	---
---	---	219
---	---	251
---	---	---

Niveles Debajo Datum

Notas: NIVEL 04 NBD ²¹⁹/₂₅₁
 En este nivel encontramos un relleno formado por piedras de todos tamaños, en gran cantidad, estas piedras estaban revueltas con tierra morena gris, entre las que encontramos $\frac{1}{4}$ de bolsa de 10 lbs. de ^{de cerámica} 4 lascas de pedernal y 3 fragmentos de huesos.

Croquis

La esquina Suroeste de la Stoa que la forman el muro Sur y el muro Este se encuentra a 40 cms. aprox. de este pozo. El material que encontramos de relleno en este pozo, sugerimos que es el relleno, sobre el cual construyeron la Stoa 719. se recogió una pequeña muestra de carbón.

NIVEL 05 NBD ²⁵¹/₂₅₉

Este nivel está formado por una pequeña capa de tierra rojizos, situada por debajo del relleno de piedras encontrado en el nivel 04. Posiblemente, la tierra encontrada en este nivel, puede ser tierra que se coló entre las piedras hasta asentarse sobre la Roca madre.

	NIVEL 04 →	18,236
	NIVEL 05 →	18,237

Lote No.

Encontramos 50 frag. de cerámica aprox. y 1 frag. Obsidiana con su muestra de tierra

Controlado por: _____ Firma: _____ Fecha: _____

Forma para Grupos de Pozos de Excavaciones del Sitio Zacpeten

Fecha: 07.4-97 Operación No: 719

Grupo (esquina noreste): 700, 318 Nivel No: 1

Ubicación: Sobre el Muro Este de la Sta.

Matriz: Tierra morena gris oscura.

Concentraciones de Artefactos: MUY ESCASO

Notas: En este grupo encontramos dos muros: el de la BASE DE LAS PLATAFORMAS y EL MURO ESTE.

El muro de la base de la plataforma se encuentra bien definido en el pozo 698-316, en este pozo, en el interior del Salon Abierto, no se encontró evidencia de piso, pero en los demas pozos, arriba de este, (lado Oeste del grupo) si se encontró piso

En la fila media de este grupo, se encuentra ubicado el muro Este, no se puede definir, por el abundante material de colapso, el cual esta compuesto por piedras de todos tamaños y son piedras duras.

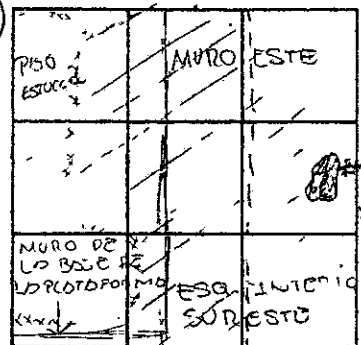
En el pozo 699-310 se encontró un Metate, no se puede distinguir si está fragmentado, ya q' solo se puede ver un pedazo

700 316	700 317	700 318
699 316	699 317	699 318
698 316	698 317	698 318

Números de los Pozos

<u>120</u> <u>129</u>	<u>133</u> <u>151</u>	<u>174</u> <u>188</u>
<u>122</u> <u>130</u>	<u>133</u> <u>147</u>	<u>186</u> <u>192</u>
<u>132</u> <u>135</u>	<u>149</u> <u>156</u>	<u>195</u> <u>197</u>

Niveles Debajo Datum



Croquis

8600	8601	8602
8603	8604	8605
8606	8607	8608

Lote No.

Controlado por: _____ Firma: _____ Fecha: _____

Forma para Grupos de Pozos de Excavaciones del Sitio Zacpeten

Fecha: 3-5-97 Operación No: 719

Grupo (esquina noreste): 700, 318 Nivel No: 2

Ubicación: Sobre el muro Este de la Stra.

Matriz: _____

Concentraciones de Artefactos: 699-318 frag. Metate, Basalto, entre material de Colapso, exterior Sala.

Notas: Los pozos ubicados al Oeste de este grupo no fueron excavados, ya que se había encontrado el nivel de piso.

Ahora en los pozos al Centro quitamos el material de Colapso, hasta dejar expuesto el muro lateral Este. El cual en el área del Salón Abierto es donde está mejor conservado aunque en este grupo, en el pozos 698-317 una parte la erosionado parte del muro.

El muro Este, está compuesto en su mayoría por piedras grandes, por lo que sugerimos que lo que aun se conserva del muro es su base, la cual se encuentra un poco destruida por la presencia de unas arboles en la Esquina NE del Salón Abierto. la cual está ubicada en el siguiente grupo.

En los pozos al Este del grupo, se recogió una gran cantidad de material de Colapso, lo cual nos hace sugerir que este muro tenía una altura, como la de los otros muros

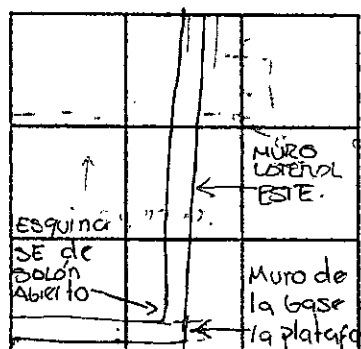
La cantidad de cerámica recolectada en este nivel, fue bastante escasa

700 316	700 317	700 318
699 316	699 317	699 318
698 316	698 317	698 318

Números de los Pozos

129	151	188
130	147	192
135	156	197
135	156	197
135	156	197
135	156	197

Niveles Debajo Datum



Croquis

X	18,238	18,241
X	18,239	18,242
X	18,240	18,243

Lote No.

Controlado por: _____ Firma: _____ Fecha: _____

U. exterior de este al este solán cerrado
 Forma para Grupos de Pozos de Excavaciones del Sitio Zacpeten

Fecha: 07-4-97 Operación No: 719

Grupo (esquina noreste): 703, 318 Nivel No: 1

Ubicación: Sobre el muro Este, al medio de la Sta.

Matriz: Tierra morena gris oscura

Concentraciones de Artefactos: Escasos.

Notas: En este grupo se encuentra el muro Este y principio el muro frontal.

El muro Este, en este grupo no se logra identificar ninguno de sus lados, por el abundante material de colapso, consistente en piedras de todo tamaño, pero mayormente son medianas.

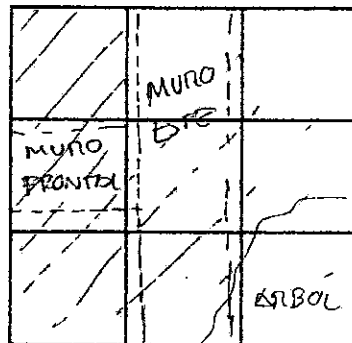
El muro frontal, tampoco se puede distinguir, por el colapso. En la esquina Suroeste del grupo, están ubicados dos árboles grandes, los cuales han causado alteraciones en los grupos inmediatos a este.

703 316	703 317	703 318
702 316	702 317	702 318
701 316	701 317	701 318

Números de los Pozos

<u>119</u>	<u>133</u>	<u>171</u>
<u>121</u>	<u>140</u>	<u>201</u>
<u>93</u>	<u>128</u>	<u>182</u>
<u>110</u>	<u>135</u>	<u>185</u>
<u>105</u>	<u>128</u>	<u>186</u>
	<u>146</u>	<u>191</u>

Niveles Debajo Datum



Croquis

8719	8722	8725
8720	8723	8726
8721	8724	8727

Lote No.

Controlado por: _____ Firma: _____ Fecha: _____

Forma para Grupos de Pozos de Excavaciones del Sitio Zacpeten

Fecha: 20-05-97 Operación No: 719

Grupo (esquina noreste): 703-318 Nivel No: 02

Ubicación: Sobre el muro este, al medio de la Stoa.

Matriz: Mal. Colapso con traza mercurio gris obscura.

Concentraciones de Artefactos: 703-318 En el exterior de Stoa, a 2 mts. del muro Este 1 punta de proyectil (obsidiana y flecha) 703-318- frag. de piedra de Moler, Material de colapso

Notas: del muro lateral Este, en el exterior de estructura.

En este grupo tenemos ubicada la esquina NE del Salón Abierto, la cual se forma de la unión del muro frontal con el muro Este. aquí precisamente es el área más destruida en esta parte de la Stoa, ya que aquí se encuentran dos grandes árboles que han destruido parte del muro Este.

En los pozos 702-317 y 701-317 solo se pueden identificar unas piedras grandes las cuales pertenecen al muro Este, posiblemente de al lado interior de la Stoa. Ahora en el pozo 703-317, encontramos una gran cantidad de piedras medianas y pequeñas alineadas Norte-Sur que parecen pertenecer al Muro Este.

Se removio gran cantidad de material de colapso del muro Este, pero no se recogió todo, creemos que este material pudo haber llegado hasta el lado este del grupo 321.

La cerámica recolectada, es pequeña en cada pozo. con casi nula la concentración de artefactos.

En este grupo en el pozo 702-316 se encuentran ubicada la Esquina SE del Salón Carrada, la cual se encuentra oculta bajo en dos árboles.

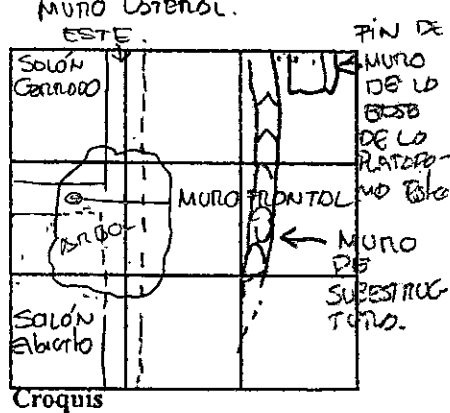
Controlado por: _____ Firma: _____ Fecha: _____

703	703	703
316	317	318
702	702	702
316	317	318
701	701	701
316	317	318

Números de los Pozos

121	140	201
143	162	236
110	135	185
114	156	234
X	146	191
	163	234

Niveles Debajo Datum



Croquis

18,244	18,246	18,249
18,245	18,247	18,250
X	18,248	18,251

Lote No.

el pozo 703-318

Forma para Grupos de Pozos de Excavaciones del Sitio Zacpeten

Fecha: 07-4-97 Operación No: _____

Grupo (esquina noreste): 706, 318 Nivel No: 1

Ubicación: Sobre el muro Este de la Stia en la parte posterior.

Matriz: _____

706 316	706 317	706 318
705 316	705 317	705 318
704 316	704 317	704 318


Números de los Pozos

Concentraciones de Artefactos: 705-316, 2 puntas pequeñas ^(F. 2040) de proyectil, de obsidiana / 704-316 punta pequeña de proyectil (decha) pedregal. / 704-318 frag. pedregal de moler (metal) / 704-318 punta de proyectil de obsidiana.

Notas: En este grupo se encuentra el muro Este y la esquina Noreste posiblemente. Los rasgos referidos anteriormente, no se pueden definir por la gran cantidad de colapso existente en el área, compuesto en su mayoría por piedras medianas y pequeñas. En el pozo 704-318 apareció un fragmento de Nalatl. En esta área han aparecido 3 frag de Metales hasta ahora.

<u>130</u>	<u>158</u>	<u>210</u>
144	168	214
<u>135</u>	<u>153</u>	<u>191</u>
145	162	199
<u>126</u>	<u>149</u>	<u>188</u>
137	160	191

Niveles Debajo Datum



Croquis

8683	8686	8689
8684	8687	8690
8685	8688	8691

Lote No.

Controlado por: _____ Firma: _____ Fecha: _____

Forma para Grupos de Pozos de Excavaciones del Sitio Zacpeten

Fecha: 9-6-97 Operación No: 749

Grupo (esquina noreste): 706-318 Nivel No: 02

Ubicación: _____

Matriz: Colapso

Concentraciones de Artefactos: 704-316 punta pequeña de proyectil (pedernál)

Notas: En este grupo se encuentra el muro lateral Este del Salón Cerrado y es el rasgo más importante de este grupo.

El muro Este, en esta parte se encuentra bastante destruido a causa de la erosión sufrida posiblemente, porque esta parte se encuentra sobre el nivelamiento artificial del cerro.

La parte del muro Este, que se ha podido identificar más claramente, es la ubicada en el interior del Salón Cerrado y esta formada en su mayoría por piedras pequeñas. En otras partes las piedras que forman la base de los muros, son en su mayoría piedras grandes, las cuales sostienen en su parte superior varias hileras de piedras pequeñas.

En el exterior del Salón cerrado, el muro no se distingue claramente, solo en el pozo 706-317 se pueden distinguir 3 piedras en hilera, las cuales pudieron haber formado la parte exterior del muro Este.

El material de Colapso removido en la parte exterior del Salón Cerrado, es muy inferior a la recolectada en áreas adyacentes a los muros, y esto posiblemente se deba a que el terreno aquí se encuentra bastante inclinado y al Colapsar el muro, mucho del material se regó hasta abajo del


Controlado por: _____ Firma: _____ Fecha: _____

706 316	706 317	706 318.
705 316	705 317	705 318
704 316	704 317	704 318.

Números de los Pozos

144 149	168 188	214 251
145 149	162 179	199 244
137 145	160 180	191 236

Niveles Debajo Datum



Croquis

Muro de Subestructura

18,001	18,004	18,007
18,002	18,005	18,008
18,003	18,006	18,009

Lote No.

cerro.

Ha sido imposible identificar hasta ahora la existencia de plataformas de nivelamiento del terreno, sobre las cuales posiblemente este construida esta parte de la Stoa.

En la fila de pozos al Norte que están en el exterior del Salón cerrado (pozos 706-317 y 706-318). y en la de pozos ubicados al Sur del Grupo (pozos 704-317 y 704-318) ~~excavamos un~~ poco más abajo que los demás pozos y notamos que:

① Entre el pozo 706-317 y 706-318, encontramos un amontonamiento de piedras grandes, como formando un talud o terraza de contención que sirvió posiblemente como base para la construcción del lado Este de la Stoa, y que se encuentra debajo del material de Colapso del muro Este, por lo cual fue un poco difícil identificar.

② En el pozo 704-317 encontramos otro amontonamiento de piedras con las mismas características del mencionado anteriormente, por lo cual podemos sugerir que puede ser un muro que sirvió como contención o terraza para evitar la erosión y como base del edificio.

③ entre los pozos 706-318 y 706-319 encontramos otro amontonamiento de piedras, igual a las mencionadas anteriormente las cuales pueden formar una 2da terraza y que juega con un amontonamiento de piedras de forma similar ubicada en el pozo 709-318.

Forma para Grupos de Pozos de Excavaciones del Sitio Zacpeten

Fecha: 07-4-97 Operación No: _____
 Grupo (esquina noreste): 709, 318 Nivel No: 1
 Ubicación: Sobre Esquina Noreste de Stra.

709 316	709 317	709 318
708 316	708 317	708 318
707 316	707 317	707 318

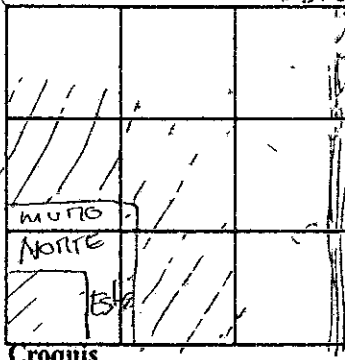
Números de los Pozos

Matriz: Tierra marrón gris oscura
 Concentraciones de Artefactos: Escasa

<u>190</u> 195	<u>203</u> 216	<u>238</u> 240
<u>173</u> 181	<u>196</u> 201	<u>229</u> 237
<u>145</u> 161	<u>184</u> 186	<u>223</u> 226

Niveles Debajo Datum MURD DE PLATAFORMA PSTC

Notas: En este grupo existen dos posibles rasgos: La Esquina Noreste de la Stra y un muro, posiblemente de una plataforma.
 En el pozo 707, 316 posiblemente se encuentra ubicada la esquina Noreste de el Salón Serrado y de la Stra. no se puede identificar aun por el abundante material de Colapso disperso en el grupo, consistente en piedras de todo tamaño.



En los pozos ubicados al Este del grupo se puede observar una hilera de piedras orientadas Norte-Sur, las cuales podrían formar un muro que tendría la función de sosten del muro Este, estas piedras sobresalen su parte exterior de una capa de tierra negra. Por la inclinación muy pronunciada de las piedras de Colapso y por su extensión, nos da la pauta de una altura muy grande entre el muro Este y la hilera de piedras antes mencionada, creemos que entre estos dos rasgos puede existir otra plataforma de sosten, se trataron de identificar en el próximo nivel.

8663	8664	8665
8666	8667	8668
8669	8670	8671

Lote No.

180
262

Controlado por: _____ Firma: _____ Fecha: _____

Forma para Grupos de Pozos de Excavaciones del Sitio Zacpeten

Fecha: _____ Operación No: 719

Grupo (esquina noreste): 709-318 Nivel No: 02

Ubicación: _____

Matriz: _____

Concentraciones de Artefactos: 707-318 fragmento de cara de figurilla zoomorfa

Notas: En este grupo se encuentran dos rasgos muy importantes: ① la esquina NE del Salón Corrido, la cual está destruida y ② la plataforma Este, la cual se encuentra el

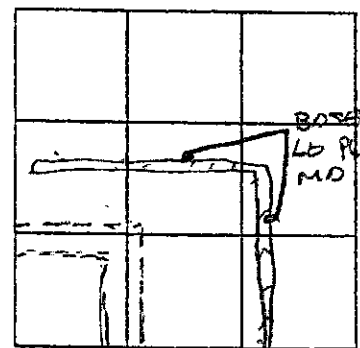
El muro que sirve de base a la plataforma este, se encuentra muy bien definido, en este grupo, el cual se encuentra bastante inclinado hacia el Este. Tenemos en los pozos 708 parte de la plataforma Este, el cual consiste en un muro de contención ubicado al Norte.

709	709	709
316	317	318
708	708	708
316	317	318
707	707	707
316	317	318

Números de los Pozos

<u>195</u>	<u>216</u>	<u>240</u>
<u>215</u>	<u>226</u>	<u>253</u>
<u>181</u>	<u>201</u>	<u>237</u>
<u>210</u>	<u>234</u>	<u>253</u>
<u>161</u>	<u>186</u>	<u>226</u>
<u>185</u>	<u>202</u>	<u>252</u>

Niveles Debajo Datum



Croquis

18,252	18,255	18,258
18,253	18,256	18,259
18,254	18,257	18,260

Lote No.

Controlado por: _____ Firma: _____ Fecha: _____

Forma para Grupos de Pozos de Excavaciones del Sitio Zacpeten

X

Fecha: 09-4-97 Operación No: _____

Grupo (esquina noreste): 712, 318 Nivel No: 1

Ubicación: Orilla norte de Retiwa
lado Este

Matriz: _____

Concentraciones de Artefactos: _____

Notas: _____

712 316	712 317	712 318
711 316	711 317	711 318
710 316	710 317	710 318

Números de los Pozos

215	230	254
218	233	260
209	227	250
218	230	253
198	219	238
210	222	248

Niveles Debajo Datum

Croquis

8855	8858	8861
8856	8859	8862
8857	8860	8863

Lote No.

Controlado por: _____ Firma: _____ Fecha: _____

Forma para Grupos de Pozos de Excavaciones del Sitio Zacpeten

X

Fecha: 3-4-97 Operación No: 719
 Grupo (esquina noreste): 697, 321 Nivel No: 1
 Ubicación: Al Este de la Str.

697	697	697
319	320	321
696	696	696
319	320	321
695	695	695
319	320	321

Números de los Pozos

Matriz: Tierras morenas gris obscuro

Concentraciones de Artefactos: Muy Escasa.


221	242	248
228	246	260
220	230	241
224	239	245
214	218	228
220	227	229

Niveles Debajo Datum

Notas: En este grupo no existe material de calapsa, en su mayoría está cubierto de tierra Negra, existen dos posibles rasgos:

El primero, ubicado en el pozo 697-320 es una hilera de piedras, posiblemente sean parte de alguna plataforma existente, que funcione de sosten al Muro Este, descrita anteriormente en el grupo (Esg. NE) 709-318.

El segundo rasgo, es un amontonamiento de piedras existente en la Esquina Sureste del grupo. Este rasgo no presenta ninguna característica conocida.



Croquis

8728	8731	8734
8729	8732	8735
8730	8733	8736

Lote No.

Controlado por: _____ Firma: _____ Fecha: _____



Forma para Grupos de Pozos de Excavaciones del Sitio Zacpeten

Fecha: 07-4-97 Operación No: _____
 Grupo (esquina noreste): 700, 321 Nivel No: 1
 Ubicación: Al Este de Stoa.

700 319	700 320	700 321
699 319	699 320	699 321
698 319	698 320	698 321

Matriz: Tierra morena, gris oscura

Números de los Pozos

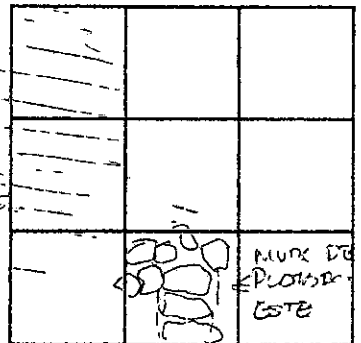
Concentraciones de Artefactos: 698-320 punta de proyectil cerámica de obsidiana.

<u>210</u> 224	<u>241</u> 250	<u>267</u> 273
<u>214</u> 224	<u>240</u> 244	<u>264</u> 269
<u>217</u> 221	<u>238</u> 247	<u>263</u> 266

Notas: En los pozos al Oeste de este grupo existe poco material de Colapso, en los otros pozos existen piedras dispersas con una parte entre la tierra negra.

Niveles Debajo Datum

En el pozo al Sur al Medio 698-320 sigue el rasgo identificado como muro de la plataforma este. No está confirmada la existencia de este muro, pero este rasgo existe en el pozo 699-320 y al Norte en los pozos 709-318; 708-318 y 707, 318.



Croquis

8609	8610	8611
8612	8613	8614
8615	8616	8617

Lote No.

Controlado por: _____ Firma: _____ Fecha: _____

Forma para Grupos de Pozos de Excavaciones del Sitio Zacpeten

Fecha: 3-5-97 Operación No: 719

Grupo (esquina noreste): 700, 321 Nivel No: 2

Ubicación: Al este de Stra.

Matriz: _____

Concentraciones de Artefactos: _____

Notas: _____

700 319	700 320	700 321
699 319	699 320	699 321
698 319	698 320	698 321

Números de los Pozos

<u>224</u>	<u>250</u>	<u>273</u>
<u>224</u>	<u>244</u>	<u>269</u>
<u>221</u>	<u>247</u>	<u>266</u>

Niveles Debajo Datum

Croquis

Lote No.

Controlado por: _____ Firma: _____ Fecha: _____

Forma para Grupos de Pozos de Excavaciones del Sitio Zacpeten

Fecha: 07-4-97 Operación No: _____

Grupo (esquina noreste): 703, 321 Nivel No: 1

Ubicación: Al Este de Stoa, sobre manta de Colapso

Matriz: Tierra morena gris oscura.

Concentraciones de Artefactos: Escaras, 700 702-319 frag. pequeño de metate.

Notas: En este grupo no se puede distinguir ningún rasgo, existe mucho material de Colapso consistente en piedras de todos tamaños, pero en su mayoría son medianas y pequeñas, todas caliza dura

En el pozo 707-319 se encontró un fragmento de metate es 1 de 3 encontrados en esta área.


Estos son los últimos grupos al Este que se están trabajando en esta Stoa.

703 319	703 320	703 321
702 319	702 320	702 321
701 319	701 320	701 321


Números de los Pozos

<u>220</u>	<u>256</u>	<u>278</u>
223	265	292
<u>210</u>	<u>240</u>	<u>274</u>
223	259	284
<u>210</u>	<u>240</u>	<u>270</u>
227	245	272

Niveles Debajo Datum



Croquis



8737	8740	8743
8738	8741	8744
8739	8742	8745

Lote No.

Controlado por: _____ Firma: _____ Fecha: _____

Forma para Grupos de Pozos de Excavaciones del Sitio Zacpeten

X

Fecha: 07-4-96 Operación No: 719

Grupo (esquina noreste): 706, 321 Nivel No: 1

Ubicación: Esta de Stren, sobre material de Colapso de muro Este

Matriz: Tierra morena gris obscura.

Concentraciones de Artefactos: 706-321 2 puntas de proyectil pequeñas (de pedernal) / 1 punta proyectil pequeña, pedernal 704-321 / 7

Notas: Este grupo se encuentra cubierta de material de colapso con características similares al material descrito anteriormente, con la excepción de los pozos centrales, en donde se encontró un área pequeña cubierta de tierra Negra.

NOTA: En los grupos ubicados desde donde se encuentra el altar, hasta el final de la excavación al Este, se han encontrado un gran número de cerámica con características apropiadas para servir de peso o artefactos de pesca, unos hechos especialmente para ese objetivo y otros son de cerámica reutilizada.

706 319	706 320	706 321
705 319	705 320	705 321
704 319	704 320	704 321

Números de los Pozos

<u>245</u>	<u>287</u>	<u>317</u>
<u>257</u>	<u>291</u>	<u>323</u>
<u>239</u>	<u>278</u>	<u>306</u>
<u>246</u>	<u>286</u>	<u>318</u>
<u>224</u>	<u>270</u>	<u>286</u>
<u>237</u>	<u>278</u>	<u>298</u>

Niveles Debajo Datum

Croquis

8746	8749	8752
8747	8750	8753
8748	8751	8754

Lote No.

Controlado por: _____ Firma: _____ Fecha: _____

Forma para Grupos de Pozos de Excavaciones del Sitio Zacpeten

Fecha: 13-6-97 Operación No: 719

Grupo (esquina noreste): 706-321 Nivel No: 02

Ubicación: _____

Matriz: Colapso

706	706	706
319	320	321
705	705	705
319	320	321
704	704	704
319	320	321

Números de los Pozos

Concentraciones de Artefactos: 704-319, muestra grande de carbón.

704-319, 3 puntas de proyectil, 1 obsidiana y 2 de pedernal.

Notas: _____

704-320 en este pozo se encontro un fragmento grande de cerámica (olla) y varios trestos más, que posiblemente son de la misma vasija, pensamos que estos trestos nos indican el nivel de el relleno donde puede estar asentado el lado Este de la Sira.

Levantamos cerca de estos trestos, una muestra de carbón de consistencia dura y fragmentos de todos tamaños. También encontramos en este pozo dos puntas de proyectil: 1 de pedernal y otra de obsidiana, esta última es mas pequeña.

En este pozo, encontramos una cantidad de trestos bastante grande en comparación con los otros pozos de esta misma area. En toda la Sira no han aparecido la cantidad de conchas de Caracol, como en este pozo y la mayoría están ubicados al lado Sur del pozo; vamos a excavar al pozo contiguo para ver si existe en esta area una concentración de conchas de Caracol.

<u>257</u>	<u>291</u>	<u>323</u>
<u>278</u>	<u>305</u>	<u>330</u>
246	286	318
<u>237</u>	<u>278</u>	<u>298</u>
<u>254</u>	<u>288</u>	<u>309</u>

Niveles Debajo Datum

Croquis

<u>18,261</u>	<u>18,263</u>	<u>18,265</u>
<u>18,262</u>	<u>18,264</u>	<u>18,266</u>

Lote No.

Controlado por: _____ Firma: _____ Fecha: _____

X

Forma para Grupos de Pozos de Excavaciones del Sitio Zacpeten

Fecha: 07-4-97 Operación No: _____

Grupo (esquina noreste): 709, 321 Nivel No: 1

Ubicación: Al Este de Esquina Noreste de la Sdra.

Matriz: Tierra morana gris oscura.

Concentraciones de Artefactos: Escasa.

Notas: En este grupo no existe casi nada de material de colapso (piedras) pero todo está cubierto por tierra negra, la cual no deja distinguir ningún rastro, si existiera.

11.02

709 329	709 320	709 321
708 319	708 320	708 321
707 319	707 320	707 321

Números de los Pozos

<u>271</u>	<u>302</u>	<u>338</u>
<u>280</u>	<u>308</u>	<u>342</u>
<u>262</u>	<u>293</u>	<u>331</u>
<u>269</u>	<u>315</u>	<u>336</u>
<u>256</u>	<u>294</u>	<u>327</u>
<u>268</u>	<u>303</u>	<u>335</u>

Niveles Debajo Datum

Croquis

8755	8758	8761
8756	8759	8762
8757	8760	8763

Lote No.

Controlado por: _____ Firma: _____ Fecha: _____

Forma para Grupos de Pozos de Excavaciones del Sitio Zacpeten

4

Fecha: 09-4-97 Operación No: _____

Grupo (esquina noreste): 712, 321 Nivel No: 1

Ubicación: _____

Matriz: _____

Concentraciones de Artefactos: _____

Notas: _____

712 319	712 320	712 321
711 319	711 320	711 321
710 319	710 320	710 321

Números de los Pozos

<u>283</u>	<u>314</u>	<u>338</u>
291	317	342
<u>277</u>	<u>315</u>	<u>336</u>
287	317	340
<u>274</u>	<u>303</u>	<u>330</u>
278	311	335

Niveles Debajo Datum

Croquis

8764	8767	8770
8765	8768	8771
8766	8769	8772

Lote No.

Controlado por: _____ Firma: _____ Fecha: _____

Forma para Grupos de Pozos de Excavaciones del Sitio Zacpeten

Fecha: 19-6-97 Operación No: 719.

Grupo (esquina noreste): 706-294 Nivel No: 04.

Ubicación: _____

Matriz: Tierra morena con piedras de todos tamaños (relleno).

Concentraciones de Artefactos: 706-293 artefacto de pedernal, de 5cms X 3cms. (posiblemente sea una punta de lanza)

Notas: En el pozo 705-292 levantamos un enterrero como operación especial

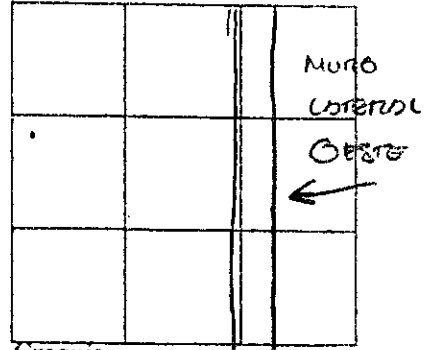
En el pozo 704-293 excavamos la Base del muro Oeste y esta construida con piedras grandes, colocadas sobre piedras pequeñas, esta característica aparece también en la base del muro frontal.

	706	706
	293	294
705		
292		
	704	
	293	

Números de los Pozos

	146	
	160	
155		
165		
	146	
	170	

Niveles Debajo Datum



Croquis

	18,165	
18,166		
	18,167	

Lote No.

Controlado por: _____ Firma: _____ Fecha: _____

294

Forma para Grupos de Pozos de Excavaciones del Sitio Zacpeten

Fecha: 3-4-97 Operación No: 79
 Grupo (esquina noreste): 697-294 Nivel No: 01
 Ubicación: Esquina Suroeste de Reticula.

697	697	697
292	293	294
696	696	696
292	293	294
695	695	695
292	293	294

Matriz: Tierra morena gris oscura.

Números de los Pozos


Concentraciones de Artefactos: 697-292 zona de probable estructura, piedras

<u>217</u>	<u>210</u>	<u>203</u>
222	212	208
<u>251</u>	<u>226</u>	<u>221</u>
252	233	237
<u>278</u>	<u>256</u>	<u>229</u>
286	260	239

Notas: En este grupo aparece una parte de la
plataforma, en donde esta asentada la estructura,
No se puede definir la existencia de un muro que
soportara esta plataforma, ni existían pilares en toda
la extensión del grupo, pero hay en mayor cantidad
de la zona de la E. 1. 1. 1. 1.

Niveles Debajo Datum

110-6: Todas las líneas de los muros en el
croquis, son supuestas, ya que no se pueden
definir aun, por las piedras del colapso sobre
el muro. El Colapso lo indicaremos con
un ahorado, que consiste en líneas paralelas
inclinadas.

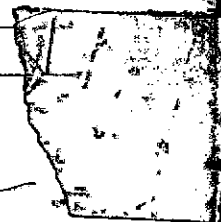


Croquis

8300	8303	8306
8301	8304	8307
8302	8305	8308

Lote No.

Controlado por: _____ Firma: _____ Fecha: _____



Forma para Grupos de Pozos de Excavaciones del Sitio Zacpeten

Fecha: 8-4-97 Operación No: 719
 Grupo (esquina noreste): 697, 294 Nivel No: 2
 Ubicación: Esquina Suroeste de Retícula

697 292	697 293	697 294
696 292	696 293	696 294
695 292	695 293	695 294

Números de los Pozos

Matriz: Mah. de Colapso revuelto con bastante humus.

Concentraciones de Artefactos: 697-294 - frag. de Carbono duro, sobre piso frente al acceso, esquina Suroeste de Stoa.

<u>222</u>	<u>212</u> 226	<u>208</u> 219
<u>252</u>	<u>233</u> 27	<u>230</u> 285
<u>286</u>	<u>260</u>	<u>239</u>

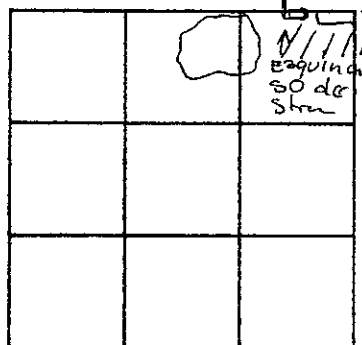
Niveles Debajo Datum

Notas: En los tres pozos ubicados al Norte de este grupo (697) encontramos; en el pozo 697-294 (esquina NE) dos piedras las cuales forman dos rasgos; uno es la Esquina SW de la Stoa y el otro es el primer escalón del acceso a la Stoa, en esta esquina. frente a estas dos piedras encontramos un pequeño pedazo de piso, el cual se extiende por casi todo el frente de la Stoa.

⊗ En el pozo 697-293 encontramos una piedra bastante grande, de la cual no sabemos su procedencia.

En los dos pozos mencionados anteriormente, encontramos: una buena cantidad de cerámica, bastantes conchas de jute y caracol, aprox. 10 lascas de pedernal en cada pozo. y también una buena muestra de huesos.

⊗ esta piedra no tiene aparentemente ninguna función. posiblemente colapso del muro Lateral Oeste, pero no es segura.



Croquis

	18,59	18,60
		18,61

Lote No.

Controlado por: _____ Firma: _____ Fecha: _____

Forma para Grupos de Pozos de Excavaciones del Sitio Zacpeten

Fecha: 26-6-97 Operación No: 719.
Grupo (esquina noreste): 697-294 Nivel No: 04 y 05
Ubicación: Esquina Suroeste de Reticula.

		697
		294
		696
		294

Matriz:

NIVEL 04 NBD 235 247 LOTE 18, 124

Números de los Pozos

Concentraciones de Artefactos: 696-294 - punta frag. de proyectil pequeño. (pedernal) punta de proyectil pequeña de obsidiana. 1 fragmento de metate. con soporte.

		235
		247

Notas: muestra de carbón y artefacto de pedernal con retoque en todos sus lados.

Este pozo se excavó al nivel 04 hasta aprox. 47 cms. hasta donde encontramos un color de tierra más claro. en este nivel encontramos aprox 13 piedras medianas, posiblemente son de material de relleno frente a la Esquina Suroeste. entre este material había mucha tierra morena gris oscura con bastante cantidad de cerámica, huesos de animales, 18 lascas de pedernal, una regular cantidad de conchas de jute y 3 caracoles y recogimos una buena muestra de carbón. (1 artefacto de pedernal)

Niveles Debajo Datum

315
341

99
47
51
97
98

NIVEL 5 LOTE: 18, 125 NBD 297

Croquis

2 puntas pequeñas de proyectil (obsidiana). Se excavo en este nivel 50 cms. y el la tierra permaneció del mismo color, encontramos en este nivel gran cantidad de cerámica, de huesos y conchas de Caracol y jute. También tenemos muchas lascas de pedernal.

		18, 124

De este nivel en adelante bajaremos por niveles de 20 cms aprox. ya que la estratigrafía en este nivel no cambio, por lo que se dificulta 'excavar por niveles estratigraficos'

Lote No.

NIVEL 06 NBD 297 LOTE: 18, 126

Controlado por:

Firma: 315

Fecha:

Forma para Grupos de Pozos de Excavaciones del Sitio Zacpeten

Fecha: 31/3/97 Operación No: 719

Grupo (esquina noreste): 700-294 Nivel No: 01

Ubicación: Esquina Suroeste de Str.

Matriz: Humus.

Concentraciones de Artefactos:

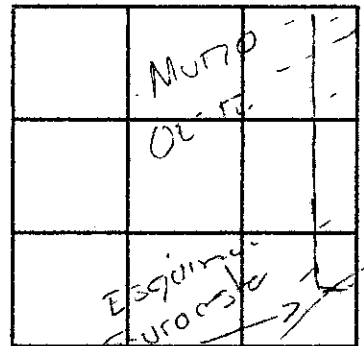
Notas: En este grupo en los pozos ubicados al Este, posiblemente se encuentra la Esquina Suroeste de la base de la Plataforma, no se ha identificado claramente por el abundante material de colapso existente, el cual se encuentra en su mayor parte sobre el Oeste de este grupo. El material de colapso consiste en piedras calizas grandes y medianas

700	700	700
292	293	294
699	699	699
292	293	294
698	698	698
292	293	294

Números de los Pozos

183	166	128
185	172	131
185	173	143
197	180	150
202	192	176
274	194	177

Niveles Debajo Datum



Croquis

SUR

8309	8312	8315
8310	8313	8316
8311	8314	8317

Lote No.

Controlado por: _____ Firma: _____ Fecha: _____

Forma para Grupos de Pozos de Excavaciones del Sitio Zacpeten

Fecha: 8-4-97 Operación No: _____

Grupo (esquina noreste): 700, 294 Nivel No: 2

Ubicación: Esquina Suroeste de Str.

Matriz: humus

Concentraciones de Artefactos: frag. de piedra de molar. Pozo 700-294.

Notas: En la fila de pozos al Este de este grupo encontramos el muro Lateral Oeste de la Str.

Tenemos en el pozo Suroeste del grupo un rasgo (618-294) el cual posiblemente sea un acceso al Salón interior de el Salón Abierto, el cual se encuentra ubicado entre el muro de la base de la plataforma y el muro Sur, y consiste en una hilera de piedras orientadas Este-Oeste, entre estos dos muros. Entre esta hilera y el muro sur, se puede identificar, lo que posiblemente sea el primer escalón del supuesto acceso y en esta parte encontramos un piso estroado, un poco erosionado, pero en el pozo ubicado al Norte se encuentra mejor conservado, este primer escalón se encuentra 1.82 cms. bajo el nivel de Datum. El segundo escalón presenta las mismas características del mencionado anteriormente y este a 1.72 cms. Bajo Datum.

Existe un pequeño muro al Oeste que sostiene estos escalones, compuesto por piedras medianas y pequeñas.

De donde termina este rasgo, en los pozos 699-294 y 700-294 se encuentra el muro Lateral Oeste de la Str. y está formado en su mayoría por piedras grandes. Solo se ha identificado la parte ubicada en el exterior de la Str. no así el lado en el interior. En los pozos ubicados sobre el muro se encontró mayor cantidad de cerámica y conchas de futes y huesos.

Existe un pequeño muro al Oeste que sostiene estos escalones, compuesto por piedras medianas y pequeñas.


De donde termina este rasgo, en los pozos 699-294 y 700-294 se encuentra el muro Lateral Oeste de la Str. y está formado en su mayoría por piedras grandes. Solo se ha identificado la parte ubicada en el exterior de la Str. no así el lado en el interior. En los pozos ubicados sobre el muro se encontró mayor cantidad de cerámica y conchas de futes y huesos.

700 292	700 293	700 294
699 292	699 293	699 294
698 292	698 293	698 294

Números de los Pozos

<u>185</u>	<u>172</u>	<u>131</u>
	<u>187</u>	<u>143</u>
<u>197</u>	<u>180</u>	<u>150</u>
	<u>190</u>	<u>182</u>
<u>214</u>	<u>194</u>	<u>177</u>
	<u>207</u>	<u>184</u>

Niveles Debajo Datum



Croquis

	18,070	18,073
	18,071	18,074
	18,072	18,075

Lote No.

Controlado por: _____ Firma: _____ Fecha: _____

182
172

En el pozo 699-294 en su lado Este, encontramos una hilera de piedras orientadas Norte Sur, a 50 cms. aproximadamente del muro lateral Oeste de la Stoa. Y esta posiblemente sea parte de un banco que existió en el lado Oeste del salón abierto. Este rasgo, aun, no ha sido bien definido ya que se encuentra bastante destruido.

EL RASGO LATERAL OESTE DEL SALÓN ABIERTO.

Este rasgo parece ser que es un banco y que forma con el banco frente al muro frontal, un rasgo en forma de "L"

No está muy bien definido este rasgo por su avanzado deterioro, pero podemos identificar en el varios rasgos: Tiene como muro frontal, una hilera de piedras grandes, orientadas Norte-Sur. El banco frente al muro frontal del salón cerrado, está delimitado por un muro Este-Oeste, construido por piedras medianas y pequeñas, el cual es muy diferente a este.

Al Oeste, tenemos la hilera de piedras en el pozo 699-294, la cual además de servir para la construcción de este rasgo, posiblemente sirvió también para formar la parte en el interior del muro Oeste, de el salón abierto.

Este rasgo puede estar asociado al acceso del salón abierto en la esquina Suroeste y el Banco. Es posible que fuera utilizado como un ingreso al Banco para fines ceremoniales.

Forma para Grupos de Pozos de Excavaciones del Sitio Zacpeten

Fecha: 31-3-97 Operación No: 719
 Grupo (esquina noreste): 703, 294 Nivel No: 1
 Ubicación: parte media muro Oeste

Matriz: Tierra morena gris obscura.
(humus)

Concentraciones de Artefactos: Escasas, existen muestras de cerámica. En el pozo 702-293, punta de proyectil de Obsidiana.

Notas: En los pozos ubicados del lado Este del grupo se encuentra posiblemente el lado exterior del muro Oeste, en los primeros dos cuadrantes de este lado se encuentra el principio del muro frontal, la única evidencia de la existencia de este son las piedras de Colapso que se dirigen al Este sobre el medio de la Sra.

En este grupo, encontramos una gran cantidad de Colapso, la cual no hace posible la identificación de los muros existentes, los muros que aquí están ubicados, al caer, el material con el que fueron construidos se dispersó parece de manera uniforme, Pero hay que hacer notar que aquí existen varios rasgos, no muy bien identificados hasta ahora, por los cuales aun no es posible hacer acertadas sugerencias, pero nos atrevemos a decir que:

EL MURO LATERAL OESTE del la Sra. en el Salon Sobrio, posiblemente Colapso al exterior ya que se nota gran cantidad de Colapso en esta area, tanto como en el interior, solo que suponemos que en el interior el piso esta en un nivel más elevado. EL MURO FRONTAL: en el pozo 703-294, pudo haber colapsado hacia el interior del Salón


Controlado por: _____ Firma: _____ Fecha: _____

703	703	703
292	293	294
702	702	702
292	293	294
701	701	701
292	293	294

Números de los Pozos

155	131	81
160	140	93
163	136	97
169	145	103
169	151	105
177	160	119

Niveles Debajo Datum



Croquis

8318	8321	8324
8319	8322	8325
8320	8323	8326

Lote No.

cerrado y en este pozo encontramos mucho material de Colapso, posiblemente, porque aqui cayo parte del muro lateral Oeste.

A simple vista en este grupo, podemos notar al lado de los muros la presencia de material de Colapso en mayor cantidad: En el Muro LATERAL OESTE: en el exterior de la Sta, pero no conocemos los niveles de los pisos.

Y EL MURO FRONTAL: en el interior del Salón Cerrado, no conocemos que porcentaje del muro cayo aqui, por no conocer hasta ahora los niveles en los dos Salones.

Forma para Grupos de Pozos de Excavaciones del Sitio Zacpeten

Fecha: 08-4-97 Operación No: _____

Grupo (esquina noreste): 703, 294 Nivel No: 2

Ubicación: Alea. lado del muro Oeste, parte mediana de la Stran

Matriz: Colapso.

Concentraciones de Artefactos: 702-293 concentración de conchas de marismos.

Notas: 703-294 se encontró un fragmento de mano de molar / En la pila de pozos al Este, encontramos el muro Oeste de la Stran. En la descripción los grupos de Sur a Norte. En el pozo Sur este (701-294) encontramos al lado exterior del muro lateral Oeste y el principio de un hilera de piedras, orientadas Norte-Sur, las cuales posiblemente forman el muro o sostienen el banco, no se encuentra muy bien definido en este pozo, pero en el siguiente (702-294) y a se puede observar un poco mejor, encima de este encontramos un piso estucado a 90 cms aprox. bajo datum, el cual es el piso del banco y se encuentra bastante fragmentado y erosionado en esta zona. Seguidamente al Norte tenemos el muro frontal, inmediatamente atrás del banco compuesto únicamente por dos hileras de piedras una sobre otra y esta a 70 cms bajo datum. En el pozo 703-294 encontramos el lado posterior del muro Oeste y el lado anterior del mismo muro el cual está plenamente identificado y se encuentra en el interior del Salón Cerrado del edificio. También encontramos en este pozo el arranque o principio del lado posterior del muro frontal, también en el interior del Salón Cerrado, en el punto de bifurcación de estos dos muros se forma la Esquina Suroeste del Salón Cerrado.

En esta esquina encontramos el nivel de piso a 1.33 cms aprox.

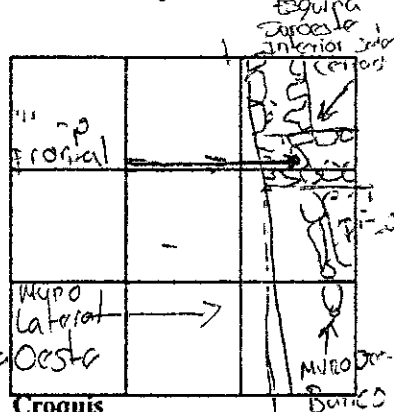
Controlado por: _____ Firma: _____ Fecha: _____

703 292	703 293	703 294
702 292	702 293	702 294
701 292	701 293	701 294

Números de los Pozos

<u>160</u> 166	<u>140</u> 150	<u>93</u> 130
<u>169</u> 173	<u>145</u> 159	<u>103</u> 110
<u>177</u> 180	<u>160</u> 167	<u>119</u> 127

Niveles Debajo Datum



Croquis

8864	8867	8870
8865	8868	8871
8866	8869	8872

Lote No.

donde? →

bajo el nivel de Datum. La base del muro frontal o sea el arranque de dicho muro, este compuesto por piedras grandes, seguidamente su construcción es de muy buena calidad, utilizaron en su mayoría piedras rectangulares de tamaño mediano y mide del nivel de piso hasta su parte superior 65 cms aprox.

El material de Colapso en la parte interior fue abundante, que da la idea que con este material se puede levantar arriba de lo que queda del muro, otra parte igual o tal vez mas alta aun. El muro Oeste este construido muy parecido al frontal, se pueden distinguir las piedras del arranque, las cuales son tambien grandes, despues o arriba de estas en una parte encontramos piedras parecidas al muro frontal, en este muro posiblemente colapsaron en su mayoría quedando casi solo las piedras del arranque o a base de muro.

En la esquina interior Sureste encontramos un pedro y una mano de molar y otra de uso aun no identificado

El material recolectado en los pozos ubicados sobre los muros fue de regular cantidad y en los pozos ubicados en el exterior de la sala fue un poco menor.

52 En el exterior de la sala posiblemente no hemos llegado hasta el nivel del piso en el area pegada al muro pues se observan muchas piedras las cuales tambien podrian estar enterradas en el piso, por el peso del material de Colapso. El nivel bajo datum aqui es de 153 cms.

* ¿hacia donde se encontró más colapso?

* Cantidad de Artifacts. Relación adentro-afuera.

* carbón?

* Hay muestras. hubo o no afuera de la estructura

Forma para Grupos de Pozos de Excavaciones del Sitio Zacpeten

Fecha: 19-6-97 Operación No: 719

Grupo (esquina noreste): 703-294 Nivel No: 04

Ubicación: Al lado del muro Oeste, parte
mediana

Matriz: Relleno

Concentraciones de Artefactos: _____

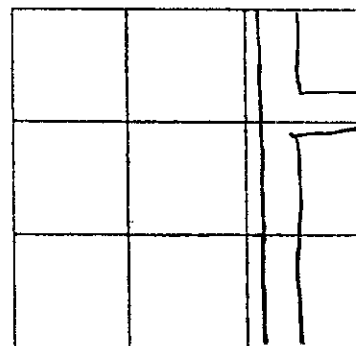
Notas: _____

703 292		703 294
	702 293	
701 292.		

Números de los Pozos

166 178	_____	_____
_____	159 175	_____
180. 188	_____	_____

Niveles Debajo Datum



Croquis

18,162		
	18,164	
18,163		

Lote No.

Controlado por: _____ Firma: _____ Fecha: _____

Forma para Grupos de Pozos de Excavaciones del Sitio Zacpeten

Fecha: 31-3-97 Operación No: _____

Grupo (esquina noreste): 706-294 Nivel No: 01

Ubicación: Sobre muro oeste

Matriz: Amus

Concentraciones de Artefactos: _____

este.

Notas: En este grupo se puede distinguir en los pozos 706-294 y 704-294 una hilera de piedras las cuales posiblemente sean del lado exterior del muro Oeste

En el pozo 706-294 se encontró la mayor cantidad de cerámica de este grupo, también una buena muestra de huesos (posiblemente de animales) y conchas de jutes y Caracol.

* mucho colapso?


El colapso existente en las proximidades del muro Oeste, se disperso hacia el exterior e interior del Salón Cerrado, concentrándose en mayor cantidad en el exterior de la Ska. y la cantidad es uniforme en toda la zona inmediata a los muros, por la cantidad de material, podemos sugerir que posiblemente los muros del Salón Cerrado se levantaban hasta aprox. 1.50 mts del suelo.

706	706	706
292	293	294
705	705	705
292	293	294
704	704	704
292	293	294

Números de los Pozos

136	122	104
146	137	113
144	121	105
149	130	111
149	126	101
157	131	104

Niveles Debajo Datum



Croquis

8327	8330	8333
8328	8331	8334
8329	8332	8335

Lote No.

Controlado por: _____ Firma: _____ Fecha: _____

Forma para Grupos de Pozos de Excavaciones del Sitio Zacpeten

Fecha: 8-4-97 Operación No: 719

Grupo (esquina noreste): 706 294 Nivel No: 2

Ubicación: Sobre el muro Oeste.

Matriz: Colapso.

Concentraciones de Artefactos: 706-293 pequeñas restas de carbon
706-294 mag. molete sobre el muro Oeste. / 704, 294 dos fragmentos
de piedras de moler, uno sobre colapso y otro sobre el piso.
interior stra.

Notas:
 En este grupo continua el muro lateral Oeste sobre la fila de pozos ubicados al Este del grupo, dichos pozos tienen una parte en el interior del edificio, otra sobre el muro y una pequeña parte en el exterior, los demás pozos se encuentran completamente en el exterior de la Stra.

En esta area hemos encontrado la mayor cantidad de fragmentos de piedras de moler, de las cuales 3 estaban en este grupo, una en el nivel 02 la cual estaba sobre el muro, las otras dos se encontraron en el nivel 02 una entre el Colapso en el lado interior de la Stra y la otra sobre el piso, posiblemente todas estas piedras, fueron utilizadas para la construcción del muro. En este grupo se encuentra basicamente la base del muro y la cual se encuentra levemente inclinada hacia el Oeste.

La cantidad ^{de} cerámica fue de regular cantidad, siendo mayor en los pozos sobre el muro que en los del exterior de la Stra.

En el pozo 704-297, se encontraron varios huesos ^{pequeños}, posiblemente sean humanos y uno largo, en este pozo posiblemente se encuentre un entierro, que será excavado en el Nivel 03.

706 292	706 293	706 294
705 292	705 293	705 294
704 292	704 293	704 294

Números de los Pozos

<u>146</u> <u>150</u>	<u>137</u> <u>146</u>	<u>113</u> <u>122</u>
<u>149</u> <u>155</u>	<u>130</u> <u>147</u>	<u>111</u> <u>132</u>
<u>157</u> <u>160</u>	<u>131</u> <u>146</u>	<u>104</u> <u>130</u>

Niveles Debajo Datum

	Muro lateral Oeste	

Croquis

8873	8876	8879
8874	8877	8880
8875	8878	8881

Lote No.

Controlado por: _____ Firma: _____ Fecha: _____

La cantidad de Colapso encontrada fuera de la Sira
en el area del Salón Cerrado, fue bastante, tal vez
un poco más que en el interior del Salón Cerrado. Ya que
en dicho Salón se encontró gran cantidad de material
de Colapso, lo que nos indica que buena parte del moro
cayo hacia el interior.

Forma para Grupos de Pozos de Excavaciones del Sitio Zacpeten

Fecha: 31-3-97 Operación No: _____

Grupo (esquina noreste): 709-294 Nivel No: 01

Ubicación: Esquina Noroeste de Stoa.

Matriz: Humos

Concentraciones de Artefactos: Escasa

Notas: En este grupo se encuentran la Esquina Noroeste de la Stoa, la cual no se puede definir claramente por el abundante material de colapso. Tenemos al Oeste el principio del muro Oeste, hasta ahora indefinido.

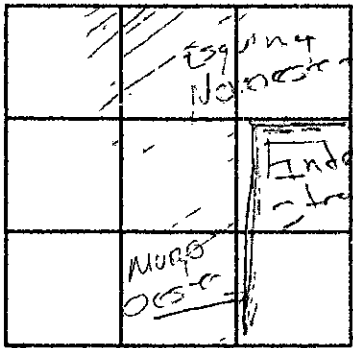
En los pozos al Norte de este grupo existen piedras de colapso (ahuradas en el croquis). Se encuentran mure reticadas de la Esquina Noroeste, es posible que exista aqui un rasgo que aun no este definido.

709	709	709
292	293	294
708	708	708
292	293	294
707	707	707
292	293	294

Números de los Pozos

136	135	130
144	138	132
141	123	113
145	131	119
136	127	98
141	136	107

Niveles Debajo Datum



Croquis

8336	8339	8392
8337	8340	8343
8338	8341	8344

Lote No.

Controlado por: _____ Firma: _____ Fecha: _____

Forma para Grupos de Pozos de Excavaciones del Sitio Zacpeten

Fecha: 8-4-97 Operación No: _____

Grupo (esquina noreste): 709, 294 Nivel No: 2

Ubicación: Esquina Noroeste de Estr.

Matriz: huesos

Concentraciones de Artefactos: _____

Notas: En el pozo 707-294 se encuentra ubicada

la Esquina Noroeste del Salón Cerrado y se encuentra bastante deteriorada, ya que precisamente sobre esta, creció un árbol, el cual destruyó dicha esquina. Se pueden identificar en este pozo una hilera de piedras grandes, orientadas Norte-Sur, inclinadas al Oeste (exterior Sta.) las cuales forman el lado exterior del muro Oeste. Estas piedras por su tamaño y en el nivel en que se encuentran, son posiblemente la base del muro.

Tenemos al lado Este de esta hilera a 30 cms. aprox. otra hilera de piedras, con la misma orientación, son piedras medianas (4) inclinadas al Oeste (posiblemente, mi las raíces de los árboles). Es el único muro que se ha podido identificar de la Esquina Noroeste del Salón Cerrado, la otra parte como mencionamos anteriormente, esta cubierta o tal vez destruida por las raíces de un árbol.

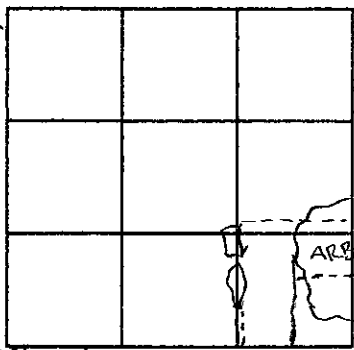
En esta área de la Sta (int. y ext. del salón cerrado, lado Oeste) igualmente, encontramos la misma cantidad de Colapso aprox. en el int. ext. de Sta. Sugerimos que el muro pudo haber Colapsado en forma Vertical, regan- dose las piedras uniformemente en los dos lados.

709 292	709 293	709 294
708 292	708 293	708 294
707 292	707 293	707 294

Números de los Pozos

144 153	138 152	132 143
145 152	131 143	119 138
141 150	136 147	107 110.

Niveles Debajo Datum



Croquis

18,053	18,056	18,059
18,054	18,057	18,060
18,055	18,058	18,061

Lote No.

Controlado por: _____ Firma: _____ Fecha: _____

en los otros pozos de este grupo no encontramos ningun otro rasgo arquitectonico

Forma para Grupos de Pozos de Excavaciones del Sitio Zacpeten

Fecha: 20-6-91 Operación No: 719.
 Grupo (esquina noreste): 709-294 Nivel No: 04.
 Ubicación: Esquina Noroeste de Sura

Matriz: _____

Concentraciones de Artefactos: _____

Notas: _____

709		709
292		294
	708	
	293	
707		
292.		

Números de los Pozos

153		143
166		163
	143	
	163	
150		
169		

Niveles Debajo Datum

		ESQUINA NW Sura

Croquis

18,168		18,171
	18,170	
18,169		

Lote No.

Controlado por: _____ Firma: _____ Fecha: _____

84
50
134

Forma para Grupos de Pozos de Excavaciones del Sitio Zacpeten

Fecha: 09-4-97 Operación No: 719.
Grupo (esquina noreste): 712, 294 Nivel No: 1
Ubicación: Esquina Noroeste de Reticula.

712 292	712 293	712 294
711 292	711 293	711 294
710 292	710 293	710 214

Números de los Pozos

Matriz: HUMUS

Concentraciones de Artefactos: 710-292 punta de proyectil pedregosa (obsidiana)

<u>129</u>	<u>127</u>	<u>129</u>
<u>142.</u>	<u>142.</u>	<u>134</u>
<u>136</u>	<u>138</u>	<u>138</u>
<u>142</u>	<u>142.</u>	<u>143</u>
<u>137</u>	<u>137</u>	<u>135</u>
<u>144</u>	<u>144</u>	<u>146.</u>

Niveles Debajo Datum

Notas: Este grupo no presentó ningún rasgo especial, solo encontramos mayor cantidad de cerámica, huesos de animales (posiblemente) conchas de jules y Caracol.

En este pozo y en todos los ubicados en la orilla Norte de la reticula, no aparece ningún rasgo arquitectónico, esta es una area que posiblemente fue utilizada para tirar basura, y esto lo deducimos por el aumento de conchas, huesos, cerámica fragmentada, etc. Ahora en unos pozos al centro de esta area, aumentan talvez 2 ó 3 veces más la cantidad de artefactos en comparación de los demás, que se encuentran localizados aquí.

2	11		

Croquis

8791	8794	8797
8792	8795	8798
8793	8796	8799

Lote No.

Controlado por: _____ Firma: _____ Fecha: _____

Forma para Grupos de Pozos de Excavaciones del Sitio Zacpeten

(297)

Fecha: 3-4-97 Operación No: 719

Grupo (esquina noreste): 697, 297 Nivel No: 01

Ubicación: En la parte frontal Oeste de la Stoa

Matriz: Tierra morena gris oscura

Concentraciones de Artefactos: _____

Notas: Donde esta ashorada existe colapso, que no deja definir partes de la stoa.

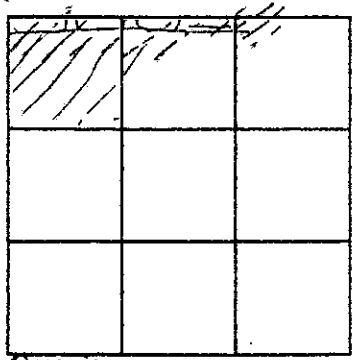
En este grupo ubicado al frente de la stoa. El rasgo más significativo, es el que aparece en los pozos 695-295 y 695-296: que consiste en la parte anterior de una hilera de piedras, las cuales pueden formar la parte anterior de un muro el cual posiblemente esta frente al muro de la base de la Stoa

697	697	697
295	296	297
694	696	696
295	296	297
695	695	695
295	296	297

Números de los Pozos

199	191	190
200	198	193
210	209	207
223	217	214
223	217	213
230	226	222

Niveles Debajo Datum



Croquis

8573	8571	8575
8576	8577	8578
8579	8580	8581

Lote No.

Controlado por: _____ Firma: _____ Fecha: _____



Forma para Grupos de Pozos de Excavaciones del Sitio Zacpeten

Fecha: 8-4-97 Operación No: 719
 Grupo (esquina noreste): 697, 297 Nivel No: 2
 Ubicación: Al Sur, lado Sur o frontal del
Rasgo frontal de Sta. lado Oeste.
 Matriz: Calapso.

697 295	697 296	697 297
696 295	696 296	696 297
695 297	695 296	695 297


Números de los Pozos

Concentraciones de Artefactos: _____

<u>200</u> 216	<u>198</u> 213	<u>193</u> 206
<u>223</u>	<u>217</u>	<u>214</u>
<u>230</u>	<u>226</u>	<u>222</u>

Niveles Debajo Datum

Notas: En este grupo, solo se excava la fila de pozos 697, ubicados al Norte. Encontramos una hilera de piedras, orientadas Este-Oeste, colocadas a 1.10 mts. frente al muro que llamamos base de la plataforma que sostiene el Salón Abierto.
Esta hilera de piedras principia en la esquina Suroeste de la Sta. y se extiende hasta la otra esquina SE de la Sta. En algunas partes forma el primer escalón del acceso, en su mayoría forma un muro, el cual asociándolo con el muro de la base de la plataforma forma un rasgo, el cual llamamos RASGO FRONTAL.
En el pozo 697-297 y la mitad aprox. del 697-296 el muro referido, este asociado con el muro de la base de la plataforma y forman el RASGO FRONTAL, el muro en esta parte actualmente mide en su parte más baja 1.89 mts. bajo Datum y en la más alta 1.72. B.D., y este formado por piedras grandes las cuales formaban la base de un muro más alto posiblemente, esta sugerencia la haremos con base al rasgo encontrado en la parte de la esquina Suroeste y por la cantidad de piedras y tierra encontrado al frente y sobre esta hilera de piedras.



Croquis

18,076	18,077	18,078

Lote No.

En la otra mitad de lo excavado en este grupo, o sea

Controlado por: _____ Firma: _____ Fecha: _____

181
172

La otra mitad del pozo 697-296 y el pozo 697-295 sigue la hilera de piedras, solo que aqui forma otro rasgo, el cual es el acceso frontal en la parte Suroeste enfrente del Salón abierto. Y aqui se encuentra esta hilera a 1.85 mts bajo datum

En los pozos mencionados, encontramos la misma hilera de piedras, solo que aqui sirve para sostener el 1er escalón de el acceso FRONTAL SUROESTE. El cual hace esquina en el pozo anterior (697-294).

Fronte a esta hilera de piedras y a 2.13 mts bajo Datum, como altura promedio, encontramos un pedazo de piso estucado, bastante destruido. Este piso lo encontramos a lo largo de todo este muro

Forma para Grupos de Pozos de Excavaciones del Sitio Zacpeten

Fecha: 26-6-97 Operación No: 719

Grupo (esquina noreste): 697-297 Nivel No: 04

Ubicación: _____

Matriz: _____

Concentraciones de Artefactos: 696-296 fragmentos de punta pequeña de proyectil (obsidiana)

Notas: Se bajó en este pozo aprox. 25 cms. y encontramos mucho material de todas clases. lo cual nos hace suponer que era material de relleno: Salio una regular cantidad de pedreas en su mayoría medianas, mucha cerámica aprox. media bolsa de 10 lbs., aprox. 100 conchas de jules y 10 de Caracaras. aparecieron aprox. 40 huesos, en su mayoría pequeños y fragmentados, 20 lascas de pedernal y 1 artefacto de pedernal fragmentado de forma casi ovalada de 8 cms x 6 cms.

		697 297.
	696 296.	

Números de los Pozos

—	—	—
—	217.	—
—	—	—

Niveles Debajo Datum

Croquis

	18,128	

Lote No.

Controlado por: _____ Firma: _____ Fecha: _____

Forma para Grupos de Pozos de Excavaciones del Sitio Zacpeten

Fecha: 31/3/97. Operación No: _____

Grupo (esquina noreste): 700-297. Nivel No: 01.

Ubicación: Al sur, Parte frontal de Sra.

Matriz: HUMUS.

Concentraciones de Artefactos: _____

Notas: En este grupo podemos observar varios razgos. El primero se encuentra en los dos pozos ubicados al Noroeste del grupo, el cual es el muro Oeste en el interior de la Sra. No se puede definir aun si de este lado del interior de la Sra. continua el Banco, por el material de colapso disperso en el area. En uno de estos dos pozos, el 699-295 posiblemente se encuentra la Esquina interior Suroeste del Salón Abierto del edificio.

En los pozos 699-295, 699-296 y 699-297 se puede observar una fila de piedras, las cuales posiblemente forman el muro que la base de la plataforma.

En los pozos ubicados al sur de este grupo, encontramos en su mayoría piedras medianas posiblemente de colapso, una hilera de piedras orientada Norte-Sur en el pozo 698-296 hara suponer que puede ser un muro que detiene estas piedras formando una contención al muro frontal. En el pozo 698-295 aparecen dos escones con piso estucado que terminan: al Sur en el muro frontal y al Este en la fila de piedras del pozo 698-296 y al Oeste, no esta definido, porque existe — Sigue Arriba —>

Controlado por: _____

Firma: _____

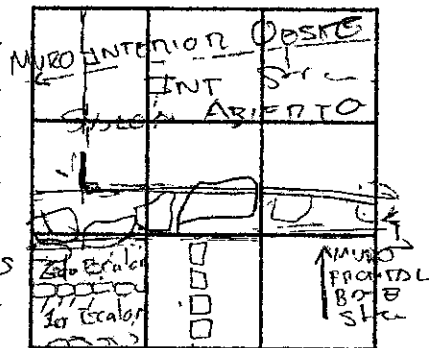
Fecha: _____

700	700	700
295	296	297
699	699	699
295	296	297
698	698	698
295	296	297

Números de los Pozos

109	106	112
118	114	121
122	124	125
134	128	134
161	155	140
176	167	152

Niveles Debajo Datum



Croquis

8510	8511	8512
8513	8514	8515
8516	8517	8518

Lote No.

material de colapso.

En los pozos 699-296 y 699-297 se encontró el piso del Salón Abierto a 3 cms aprox. en los pozos 700-296 y 700-297 la capa de homus fue más gruesa de 9 cms aproximadamente. Conforme el piso se acerca al Banco Central, la capa de homus se hace más gruesa. Todo el piso de este salón abierto lo excavaremos en el primer nivel, pero hay lugares en donde existen piedras de colapso muy dispersas, estas se removerán en el 2do Nivel.

La pila de piedras

Forma para Grupos de Pozos de Excavaciones del Sitio Zacpeten

Fecha: 8-4-97 Operación No: _____
 Grupo (esquina noreste): 700, 297 Nivel No: 2
 Ubicación: Al Sur parte frontal de str.

700 295	700 296	700 297
699 295	699 296	699 297
698 295	698 296	698 297

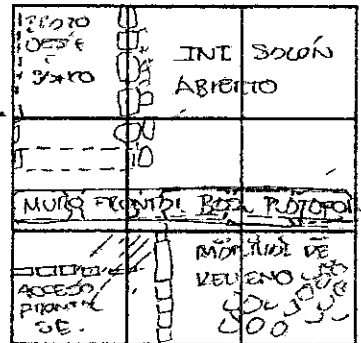
Números de los Pozos

Matriz: Tierra morena gris Oscura con pocas
pedras medianas y pequeñas sobre el acceso y Colapso en el
Interior del Salón Abierto y brazo Oeste del Banco.
 Concentraciones de Artefactos: 699-295 Lascas trabajadas de pedernal, inte-
rior de brazo Oeste del Banco. y punta de proyectil pequeña de
pedernal.

<u>118</u> 127	<u>114</u> 120	<u>121</u> 121
<u>134</u> 139	<u>128</u> 134	<u>134</u> 134
<u>176</u> 179	<u>167</u> 180	<u>152</u> 158

Niveles Debajo Datum

Notas: En los pozos ubicados al sur de este grupo,
encontramos al-Oeste, la mayor parte del acceso
frontal ubicado en la Esquina SE de la Str. el
cual tiene dos escalones, que en un tiempo, estuvieron
bien estucados, esta es un sugerencia basada en
la evidencia de pedazos de piso en buen estado
de conservación encontrados sobre los escalones.
Esta escalinata se encuentra en los pozos 698-
295 y en la mitad del pozo 698-296, en este
también encontramos una hilera de Piedras orienta-
das Norte-Sur la cual limita el acceso al
Este de la escalinata. y sirve de una especie
como de alfarda. Al Oeste continua la escali-
nata en el pozo 698-294 del grupo adyacente
y termina en la El lado Oeste y Esquina SO de
la Str. La escalinata mide 2mts aprox. de
largo



Croquis

La escalinata esta delimitada al sur, por
el muro mencionado en el grupo anterior, que
corre por todo el frente de la Str. hasta terminar
en la otra esquina Sureste. Al Norte y a
1.10 mt. aprox tenemos el muro de la Base de
la plataforma que también corre a todo lo
largo y enfrente del Salón Abierto. este muro
limita en esta parte, el acceso SO de la Str. el cual se
abre a 1.38 mt. aprox. bajo Datum. En medio de estos

18,079	18,082	NO FUÉ EXCAVADO
18,080	18,083	NO FUÉ EXCAVADO
18,081	18,084	18,085

Lote No.

Controlado por: _____ Firma: _____ Fecha: _____

dos muros tenemos tenemos una hilera de piedras, las cuales son mediana, rectangulares y planas, orientadas Este Oeste y a 60 cms. aprox. del muro Sur. Esta hilera sirve para formar el 2do escalón de este acceso y el cual se encuentra a 1.67 mt. aprox. bajo Datum. El primer escalón está ubicado entre estas piedras y el muro Sur el cual está a 1.82 mt. aprox. Bajo Datum.

En los pozos 698-296 y 698-297 al este de la albarda que delimita el acceso suroeste, principia el rasgo frontal, el cual lo forma: El muro Sur y el muro de la base de la plataforma, entre estos dos muros encontramos gran cantidad de piedras, en su mayoría peguntas, las cuales posiblemente sean de relleno, sugerimos que este rasgo posiblemente era una especie de Banco, el cual estuvo estucado ya que encontramos sobre estas piedras pedruzcos de estuco bastante grueso, muy similar al piso estucado encontrado en la Esquina Suroeste, en donde este rasgo es más visible. El nivel promedio de este relleno es de 1.48 mt. Bajo Datum.

En el interior del Salón Abierto en los pozos 700-295 y 699-295 tenemos lo que posiblemente sea el brazo Oeste y Único del Banco. Este lo podemos definir: Al Este; por una hilera de piedras grandes orientadas Norte Sur, Al Oeste; por una hilera de piedras con la misma orientación, solo que son un poco más pequeñas y no se pueden identificar en toda la extensión de este rasgo. Esta hilera posiblemente tubo una doble función, la principal tal vez sea que era el lado interior del muro Lateral Oeste de la sala y la otra era que servía de límite al Oeste de el rasgo mencionado. Al Sur; no tenemos el muro definido, pero, a 50 cms aprox. del muro de la Base de la plataforma encontramos unas piedras incrustadas en el piso, las cuales posiblemente eran parte del muro Sur, de este rasgo (ver croquis). Tal función de este rasgo, no se ha podido identificar, ya que se encuentra muy destruido, no se ha encontrado piso y el nivel respecto al banco es mucho más bajo, lo excavaremos un poco más bajo para ver si podemos definir su función.

Forma para Grupos de Pozos de Excavaciones del Sitio Zacpeten

Fecha: 1-4-97 Operación No: 719
 Grupo (esquina noreste): 703-297 Nivel No: 01
 Ubicación: Al Oeste, Sobre el muro medio de la Stoa.

Matriz: Tierras marrones gris oscuras

Concentraciones de Artefactos: _____

Notas: En este grupo encontramos el piso del salón abierto a 12 cms aprox. en el pozo 701-297 esquina Sur este del grupo, en los pozos al Oeste de esta pileta, se encuentra material de colapso esparcido en esta area, posiblemente sea del muro Oeste y del banco de este lado de la Stoa. Pegado al banco se puede observar estuco a un nivel más alto que el piso, posiblemente sea una especie de sosten del muro del banco o estuco erosionado de la parte superior de la stoa. En este mismo pozo observamos la fila de piedras del muro del Banco.

Sobre el Banco en el pozo 702-296 y 702-297 se encontró el piso del Banco a 2 cms aprox, en el pozo 702-295 existe material de colapso, el cual impide observar el piso, o si existe banco y el muro Oeste.

En los pozos 703-295, 296 y 297 se encuentra una fila de piedras, las que forman el lado Sur del muro medio, en el pozo 703-295 posiblemente se encuentra el punto de convergencia del muro Medio y muro Oeste.

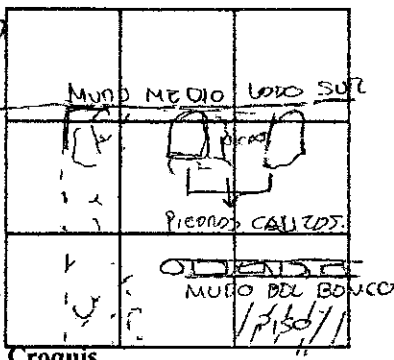
Sobre el Banco e inclinados sobre el lado Sur del muro medio o frontal encontramos dos piedras calizas grandes, una en el pozo 702-297 y otra en el 702-296, entre estas guarda un espacio de .55 cms aprox, el cual aun tiene piedras de

703 295	703 296	703 297
702 295	702 296	702 297
701 295	701 296	701 297

Números de los Pozos

83 87	71 80	71 82
70 79	85 92	82 88
94 105	103 105	105 121

Niveles Debajo Datum



Croquis

8400	8403	8406
8401	8404	8407
8402	8405	8408

Lote No.

Controlado por: _____ Firma: _____ Fecha: _____

Colapso, pero, posiblemente sea un nicho. Este rasgo se presenta en todo el lado Oeste de la Sra hasta llegar al adonatorrio y lo forman 10 piedras (no todas en su sitio) del mismo material, formando 9 nichos en total. hasta ahora no se han podido identificar la existencia de más piedras como estas ya que a los extremos de este rasgo, al Oeste y al Este (adonatorrio) existe material de Colapso.

Forma para Grupos de Pozos de Excavaciones del Sitio Zacpeten

Fecha: 8-4-97 Operación No: _____

Grupo (esquina noreste): 703, 297 Nivel No: 2

Ubicación: Al Oeste, sobre el muro medio de la Str.

Matriz: Tierra morena gris oscura

703 295	703 296	703 297
702 295	702 296	702 297
701 295	701 296	701 297

Números de los Pozos

Concentraciones de Artefactos: 703-296 - 2 punta de proyectil regular de pedernal.

703-295: punta de proyectil regular de pedernal. / 703-296 frag de piedra con señales de haber sido alisada / 703-297 punta proyectil obsidiana, 20900-cm

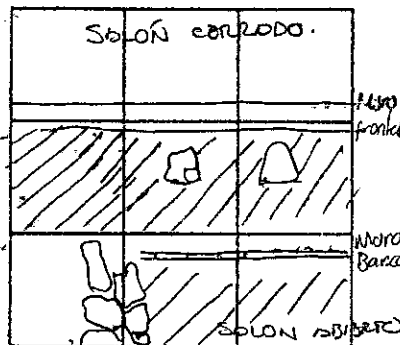
Notas: En el pozo 703-296 se encontró una piedra compuesta por diminutas bolitas amarillas en su mayor porción y tiene una capa muy fina de bolitas color naranja. En este mismo pozo se encontró otra piedra de gran tamaño, color amarillo con partes anaranjadas, igual a la descrita anteriormente, posiblemente sea algún pigmento. Estas piedras aparecieron entre el material de colapso

703-297 en este pozo se encontró una piedra verde, regular a nivel de piso, casi plana y redondeada con un agujero en el centro

En el pozo 703-297 se encontró a nivel de piso la concentración de Cerámica No 3, consistente en dos grupos de tiestos ubicados. uno en la orilla Norte de este pozo y otro en la orilla Oeste.

<u>87</u>	<u>80</u>	<u>82</u>
133	135	133
<u>79</u>	<u>92</u>	<u>88</u>
87	94	89
<u>105</u>	<u>105</u>	<u>121</u>
110	125	123

Niveles Debajo Datum



Croquis

Para describir este pozo vamos a principar por la Esquina NE y nos vamos a dirigir al Oeste, despues los 3 pozos q' quedan al medio del grupo, y por último los tres pozo ubicados al Sur. a

El rasgo arquitectónico más importante encontrado en estos tres pozos ubicados al Norte de este grupo, es el lado posterior del muro frontal del Salón cerrado ubicado en el interior del salón cerrado. En estos pozos y en todos los ubicados al costado del muro frontal del Salón cerrado, se recolecté gran cantidad de material de colapso

18,172	18,175	18,178
18,173	18,176	18,179
18,174	18,177	18,180

Lote No.

Controlado por: _____ Firma: _____ Fecha: _____

Por la cantidad encontrada podemos sugerir que el muro colapso hacia el interior del Salón Cerrado. El material de colapso estaba extendido sobre estos pozos y la mitad aprox. de la fila de pozos 704. L

El muro frontal en el interior del Salón Cerrado, se puede observar su base la cual esta compuesta por piedras grandes, seguidamente el muro esta compuesto por piedras que van de medianas a pequeñas, son en su mayoría, planas y alargadas. El muro mide de ancho aprox. .35 cms de ancho. La parte superior actual del muro, está levemente inclinado hacia el Norte, hacia donde se encontró la mayor cantidad de colapso. Se hizo una prueba con el material de colapso recolectado en dos pozos, en lo que corresponde a 1 metro de muro, se trató de hacer una reconstrucción del muro con este material y arrojó una elevación de 1 mt. aprox.

En este grupo encontramos, parte del Salón Abierto y pegado al muro frontal - tenemos parte del Banco, con dos piedras calizas suaves, sobre las cuales hablaremos posteriormente. Entre la piedra Caliza Suave Oeste y la parte interior del muro lateral Oeste, encontramos una porción de piso estucado sobre el cual ya no aparecen más de las piedras ya mencionadas, al sur de este rasgo, encontramos lo que posiblemente sea el brazo Oeste del Banco, el cual ya mencionamos

Forma para Grupos de Pozos de Excavaciones del Sitio Zacpeten

Fecha: 1-4-97. Operación No: _____

Grupo (esquina noreste): 706-297. Nivel No: 01

Ubicación: Al Oeste, entre muro medio y muro posterior (Norte)

Matriz: Tierra morena gris oscura

Concentraciones de Artefactos: 705-297, zona de proyectil. frag.

Notas: En Este grupo solo se encuentra material de colapso de los muros: frontal, Oeste y Norte o posterior, no se pueden definir los muros

En el Nivel #1, al bajar al interior del Salón se siguió el nivel muy bajo, por lo que el nivel 1 en este lado posiblemente se haya hecho más bajo de lo normal.


Como mencionamos anteriormente, sobre el interior de Salón Cerrado posiblemente colapsaron parte de los muros que cerraron este Salón.

706	706	706
295	296	297
705	705	705
295	296	297
704	704	704
295	296	297

Números de los Pozos

95	107	116
104	124	123
103	114	118
110	122	128
103	105	111
106	117	117

Niveles Debajo Datum



Croquis O FRONTAL

8409	8412	8415
8410	8413	8416
8411	8414	8417

Lote No.

Controlado por: _____ Firma: _____ Fecha: _____

Forma para Grupos de Pozos de Excavaciones del Sitio Zacpeten

Fecha: 8-4-97 Operación No: 719

Grupo (esquina noreste): 706, 297 Nivel No: 2

Ubicación: En el lado Oeste de la estructura, en el centro del interior del 'Salón Cerrado.

Matriz: Tierra morena gris obscura

Concentraciones de Artefactos: 706-297: piedra lisa y concentración de carbón / 705-295 frag. cantaro grande / 704-297 punta zaguena de proyectil, obsidiana.

Notas: Se localizo en arena en donde la tierra o humus del lugar es ligeramente un poco más obscura y muestra bastantes evidencias de carbón de granos medianos mezclados en la porción central de la str. Encima de esto y mezclado con el colapso, se localizó una piedra fragmentada la cual presenta una huella circular y es muy similar a un artefacto encontrado completo en el grupo al Norte (grupo B). Ligeramente al Oeste de la Sección de carbón se localizó otra roca similar a la de la op. 707-297 está de color blanco, semicircular y más ancha q' las otras, esta está localizada en el pozo 706-297. La tierra en esta área sobre la sección de carbón la tierra es suave y tiene mezclada granos más grandes alrededor de 3 o 4 cms. mezclados en un área aprox. de 80 cms. la presencia de la tierra suelta sugiere un nivel diferente, a manera de depresión dentro de lo que pudo haber sido el piso

En la esquina Suroeste de este grupo, en el pozo 704-297 se encontraron 2 concentraciones de artefactos: la PRIMERA: consiste en una vasija completa fragmentada, en forma de plato de base plana, se encuentra volteada colocada sobre una

706 295	706 296	706 297
705 295	705 296	705 297
704 295	704 296	704 297

Números de los Pozos

<u>104</u> <u>134</u>	<u>124</u> <u>132</u>	<u>123</u> <u>133</u>
<u>110</u> <u>133</u>	<u>122</u> <u>134</u>	<u>128</u> <u>133</u>
<u>106</u> <u>132</u>	<u>117</u> <u>134</u>	<u>117</u> <u>134</u>

Niveles Debajo Datum

Croquis

8882	8885	8888
8883	8886	8889
8884	8887	8890

Lote No.

Controlado por: _____ Firma: _____ Fecha: _____

pedra, la identificaremos como Vasija # 2 ,
se encuentra ubicada entre el pozo 704-297 y 704-296.
Lo segundo concentración consiste en varios fragmentos
posiblemente de dos o mas vasijas, en el area en
que se encontraron aparecieron muchos fragmentos
de ceramica, los cuales pertenecen posiblemente
a esta concentración. asociada a estos tuestes encontramos
una piedra, del mismo tipo de las encontradas en el pozo inmediato
posiblemente sea algun colorante, pero esta piedra se encuentra quemada
por lo que ya no se le nota color alguno. A esta concentración
le llamaremos "CONCENTRACION DE CERAMICA #2".

705-297 Se encontro a nivel de piso una cabeza de figurilla y una piedra
plana redondeada, parecida a un botón.

Este grupo esta ubicado a 1mt. del muro lateral Oeste, a 1mt a
aprox. del muro trasero y 1mt. aprox del muro frontal, en este
grupo queda el centro de el Salón Cerrado, aqui a diferencia de los
pozos ubicados al lado de los muros, encontramos muchas piedras de
todos tamanos empotradas en el piso, por lo que se encontraron
pozos artefactos "in situ" a excepcion de la figurilla ubicada en el pozo
central, ahora en los pozos de este grupo más cercanos a los muros,
se pudo más o menos observar el nivel de piso y se localizaron
varios artefactos "in situ"

Forma para Grupos de Pozos de Excavaciones del Sitio Zacpeten

Fecha: 1-4-97 Operación No: _____

Grupo (esquina noreste): 709-297 Nivel No: 01

Ubicación: Al oeste. Sobre muro posterior Norte y parte trasera de la Stru.

Matriz: Tierra morena gris obscura.

Concentraciones de Artefactos: _____

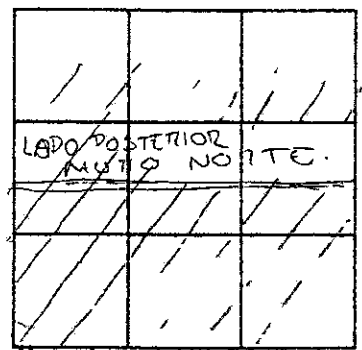
Notas: En este grupo los pozos al Norte quedan inmediatamente atrás de la Stru, aqui no se presenta mucho material de colapso.
En los demás pozos, se encuentra el lado posterior del muro Norte, no se pudo identificar por el abundante material de colapso consistente en su mayoría en piedras grandes y medianas.

709 295	709 296	709 297
708 295	708 296	708 297
707 295	707 296	707 297

Números de los Pozos

<u>128</u> <u>135</u>	<u>228</u> <u>131</u>	<u>130</u> <u>136</u>
<u>106</u> <u>121</u>	<u>110</u> <u>125</u>	<u>117</u> <u>120</u>
<u>75</u> <u>90</u>	<u>89</u> <u>100</u>	<u>95</u> <u>105</u>

Niveles Debajo Datum



Croquis

8372	8375	8378
8373	8376	8379
8374	8377	8380

Lote No.

Controlado por: _____ Firma: _____ Fecha: _____

Forma para Grupos de Pozos de Excavaciones del Sitio Zacpeten

Fecha: 20-6-97 Operación No: 719

Grupo (esquina noreste): 709-297 Nivel No: 05

Ubicación: Al Oeste, sobre muro trasero o Norte.

Matriz: _____

Concentraciones de Artefactos: 709-297 punta de lanza de pedernal de 7x3 cms. a 1m de Muro trasero.

Notas: _____

		709 297.
	708 296	

Números de los Pozos

		136.
		159
	140	
	151	

Niveles Debajo Datum

	MURO TRASERO	

Croquis

		18,182
	18,181	

Lote No.

Controlado por: _____ Firma: _____ Fecha: _____

Forma para Grupos de Pozos de Excavaciones del Sitio Zacpeten

Fecha: 8-4-97 Operación No: _____

Grupo (esquina noreste): 709 297 Nivel No: 2

Ubicación: Al oeste, sobre muro posterior Norte y parte trasera de la str.

Matriz: _____

Concentraciones de Artefactos: 707-296 cara de figurilla / 707-297: 2 piedras lisas, redondeadas. / 707-297 - 2 puntas de proyectil pequeñas de pedernal.

Notas: 707-297: Se localizaron sobre el nivel del piso interior del salón cargado del pozo 707-297 dos piedras circulares y semiplanas aproximadamente a 15 cms. del muro trasero. las piedras: la 1era., es de mayor tamaño de color amarillo presenta evidencias de haber sido utilizada en toda la orilla. La Segunda: de menor tamaño, tambien circular como de color de negro a rojizo y presenta las mismas huellas de uso en la orilla. Se han observado otras piedras aparentemente del mismo material en las operaciones contiguas del Sur, Sureste y Este, el nivel de todas que es más o menos similar, sugiere que fueron depositadas sobre el nivel de piso. Sobre el material de colapso en este mismo pozo encontramos un fragmento de una piedra, en el centro tiene un desgaste redondeado de 10 cms aprox. de radio.

En este grupo entre la división de las filas de pisos 707 y 708 pasa el muro trasero, en esta area posiblemente exista lo que fue la base del muro, ya que se encuentran en su mayoría piedras grandes, como las encontradas en la base del muro frontal.


El muro trasero es el muro que posiblemente ha de haber colapsado verticalmente, ya que aqui se encontró casi la misma cantidad de material; afuera y

709 295	709 296	709 297
708 295	708 296	708 297
707 295	707 296	707 297

Números de los Pozos

<u>135</u> 142	<u>131</u> 144	<u>136</u> 130
<u>121</u> 124	<u>125</u> 140	<u>120</u> 149
<u>90</u> X	<u>100</u> 133	<u>105</u> 130

Niveles Debajo Datum



Croquis

18,062	18,069	18,067
18,063	18,065	18,068
	18,066	18,069

Lote No.

Controlado por: _____ Firma: _____ Fecha: _____

Carlos Sanchez (comunicación personal) me contaba que su abuela utilizaba pedras de río, parecidas a las encontradas en el pozo 707-297 para machacar la carne, procedimiento usado para suavizarla y posteriormente usarla.

Adanto de la obra

Forma para Grupos de Pozos de Excavaciones del Sitio Zacpeten



Fecha: 09-4-97 Operación No: 719

Grupo (esquina noreste): 712 297 Nivel No: 1

Ubicación: Quilla norte de Retículo
lado oeste

Matriz: _____

712 295	712 296	712 297
711 295	711 296	711 297
710 295	710 296	710 297

Números de los Pozos

Concentraciones de Artefactos: 712-296 punta proyectil, pedregal de obsidiana

Notas: _____

<u>125</u>	<u>127</u>	<u>133</u>
<u>133</u>	<u>133</u>	<u>138</u>
<u>133</u>	<u>132</u>	<u>134</u>
<u>137</u>	<u>137</u>	<u>142</u>
<u>130</u>	<u>130</u>	<u>135</u>
<u>140</u>	<u>140</u>	<u>139</u>

Niveles Debajo Datum

Croquis

Controlado por: _____ Firma: _____ Fecha: _____

8800	8803	8806
8801	8804	8807
8802	8805	8808

Lote No.

Forma para Grupos de Pozos de Excavaciones del Sitio Zacpeten

Fecha: 3-4-97 Operación No: _____

Grupo (esquina noreste): 697, 300 Nivel No: 01

Ubicación: Al frente del muro de la base de la plataforma

Matriz: Tierra morena gris oscura

697	697	697
298	299	300
696	696	696
298	299	300
695	695	695
298	299	300

Números de los Pozos

Concentraciones de Artefactos: 695-298 punta de proyectil, de obsidiana
1 frag. de mano de moler

<u>183</u>	<u>180</u>	<u>182</u>
<u>189</u>	<u>183</u>	<u>184</u>
<u>202</u>	<u>198</u>	<u>194</u>
<u>208</u>	<u>201</u>	<u>201</u>
<u>204</u>	<u>199</u>	<u>197</u>
<u>215</u>	X	X

Niveles Debajo Datum

Notas: Este grupo no presenta ningún rasgo
definido aun, solo se encuentra gran cantidad
de piedras sin ningún orden, posiblemente de
colapso. Estas piedras son en su mayoría
medianas, también hay pequeñas y muy pocas
grandes

/	/	/
/	/	/
/	/	/

Croquis

8582	8583	8584
8585	8586	8587
8588	8589	8590

Lote No.

Controlado por: _____ Firma: _____ Fecha: _____

Forma para Grupos de Pozos de Excavaciones del Sitio Zacpeten

Fecha: 8-4-97 Operación No: _____

Grupo (esquina noreste): 697 300 Nivel No: 2

Ubicación: Al frente del muro de la base de la plataforma

Matriz: Piedras pequeñas y medianas en su mayoría revueto con tierra morena gris.

Concentraciones de Artefactos: _____

Notas: En este grupo solo se excava la fila de pozos al Norte (697) y dos pozos de la fila media 696 (299 y 300).

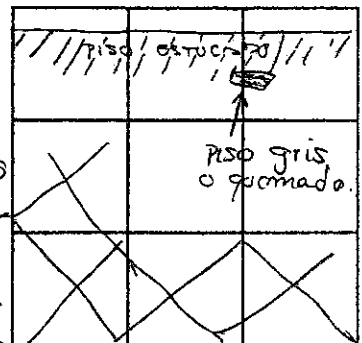
En la fila 697 encontramos el muro Sur. o el muro que asociado al muro de la Base de la plataforma, forma el rasgo frontal, que viene siendo una especie de Banco. En estos pozos, este muro se encuentra bien definido y está construido de la misma forma que los demás muros: Piedras grandes en su base y sobre esto piedras seleccionadas casi todas planas y alargadas, algunas son rectangulares. En la orilla del frente de este muro, encontramos una considerable cantidad de piedras; medianas y pequeñas, las cuales posiblemente provienen: unas de este muro, el cual posiblemente era más alto y otras de un relleno que existía entre el muro sur y el muro de la Base de la plataforma. Estas piedras encontradas estaban revueltas con tierra Negra. Sobre estas piedras, en el pozo 697-300 encontramos fragmentos grandes y gruesos, posiblemente provenientes de encima del rasgo frontal. En la Esquina SURESTE, tenemos evidencia que estaba estucado sobre este rasgo y es estuco bastante grueso.

697 298	697 299	697 300
696 298	696 299	696 300
695 298	695 299	695 300

Números de los Pozos

<u>189</u> 201	<u>183</u> 197	<u>184</u> 199
<u>208</u> X	<u>201</u> 209	<u>201</u> 208
<u>215</u> X	<u>X</u>	<u>X</u>

Niveles Debajo Datum



Croquis

18,086	18,087	18,089
Not Found	18,088	18,090
Excavado	Excavado	Excavado

Lote No.

Controlado por: _____ Firma: _____ Fecha: _____

Recogimos del piso mencionada anteriormente una muestra pegonosa y unos fragmentos de estuco pintado de rojo. Posiblemente provenga de la base de la plataforma.

Bajo el material mencionado encontramos en la orilla pegado al muro sur, un piso de aprox. 25 cms de ancho que aparece sobre casi toda la orilla del muro en todo el grupo y se extiende hasta la esquina SE pasando frente al acceso frontal.

Entre los pozos 697-299 y 697-300 encontramos unos fragmentos de estuco color gris, ignorándose su procedencia y color, se recogieron unas muestras de este piso.

En los pozos 696-299 y 696-300 encontramos fragmentos de piso, los cuales posiblemente sean de el piso que tal vez se extendía de la orilla del muro sur. hacia el frente de la Sta.

Forma para Grupos de Pozos de Excavaciones del Sitio Zacpeten

Fecha: 26-6-97 Operación No: 719.

Grupo (esquina noreste): 697-300 Nivel No: 04

Ubicación: al frente del muro Sur.

Matriz: Rellano.

Concentraciones de Artefactos: _____

Notas: 696-298 Este pozo se excavó hasta encontrar un piso, el cual solo encontramos un fragmento de 53 cms X 35 cms. aprox. ubicado al centro del pozo. Encontramos aquí una cantidad regular de huesos (100 aprox), un frag. de obsidiana con su muestra de hierro, 1/2 bolsa pequeña de conchas de Caracol y jute, 1/4 de una bolsa pequeña de huesos y 15 lascas de Pedernal aprox.

696-300 En este pozo no encontramos ningún tipo de artefactos, solo un buen número de frag. de Cerámica. Este pozo no se pudo excavar completamente por la presencia de raíces grandes. En este pozo no se encontró nada interesante.

En los pozos que excavamos hasta el nivel natural del Suelo, encontramos que el suelo es bastante irregular, por lo que para levantar la Sta 719 tuvo que ser nivelada. El material que encontramos en estos pozos, es el Rellano utilizado para realizar tal nivelación

		697 300.
696 298		696 300

Números de los Pozos

208.		208.
224		238

Niveles Debajo Datum

18, 29		18, 30

Croquis

18, 129		18, 130

Lote No.

Controlado por: _____ Firma: _____ Fecha: _____

Forma para Grupos de Pozos de Excavaciones del Sitio Zacpeten

Fecha: 3/3/97 Operación No: _____

Grupo (esquina noreste): 700 - 300. Nivel No: 01

Ubicación: Fronte al banco de la Strea

Matriz: Tierra morena gris oscura

Concentraciones de Artefactos: _____

Notas: En este grupo principiaron las excavaciones en este Strea. En la fila 699 se encontró el piso a 7cms. aprox igual en la fila 700, en esta fila se encontró una hilera de piedras, las cuales conforman el muro de la base de la plataforma. En las dos filas mencionadas anteriormente, se encontró piso estucado, se encuentra bastante fragmentado, pero se encuentran en su mayoría.

Al frente del muro de la base de la plataforma en el pozo 698-300 se encontró piso estucado.

Se logra ver un pedazo de estuco rojo pegado al muro de la base de la plataforma, pero no se define bien si es estuco de este muro o material erosionado de otra parte.

En este grupo a escasos cms. encontramos el piso del Salón abierto y procedimos a descubrirlo. En las al Sur de este grupo, encontramos la hilera de piedras, orientadas Este Oeste, las cuales forman el MURO DE LA BASE DE LA PLATAFORMA.

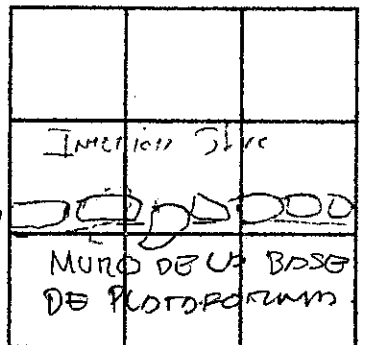
Y después de este encontramos una especie de relleno, el cual en unos pozos 698-299 y 698-300 encontramos pedacitos

700	700	700
298	299	300
699	699	699
298	299	300
698	698	698
298	299	300

Números de los Pozos

117	111	108
129	121	123
123	123	114
130	133	125
140	142	140
153	148	146

Niveles Debajo Datum



Croquis

8519	8520	8521
8522	8523	8524
8525	8526	8527

Lote No.

Controlado por: _____ Firma: _____ Fecha: _____

de piso, estucado, lo que nos sugiere que este rasgo ó
rasgo frontal @ Banco alguna vez estuvo estucado.

Forma para Grupos de Pozos de Excavaciones del Sitio Zacpeten

Fecha: 8-4-97 Operación No: _____
 Grupo (esquina noreste): 700,300 Nivel No: 2
 Ubicación: frente al bano de la Str.

Matriz: Tierra morena gris abscera

Concentraciones de Artefactos: _____

Notas: _____

700 298	700 299	700 300
299 298	299 299	299 300
298 298	298 299	298 300

Números de los Pozos

<u>129</u>	<u>121</u>	<u>123</u>
<u>130</u>	<u>133</u>	<u>125</u>
<u>153</u>	<u>148</u>	<u>146</u>

Niveles Debajo Datum

Croquis

Lote No.

Controlado por: _____ Firma: _____ Fecha: _____

Forma para Grupos de Pozos de Excavaciones del Sitio Zacpeten

Fecha: 1-7-97 Operación No: _____

Grupo (esquina noreste): 703-300 Nivel No: 01

Ubicación: Sobre muro y banco medio al Oeste.

Matriz: Tierra marma gris oscura.

Concentraciones de Artefactos: _____

Notas: En la fila Norte de este grupo se pudo identificar al lado anterior del muro frontal y en la fila de pozos al Sur la hilera de piedras que forman el muro del banco.

Sobre el Banco y cerca del muro frontal se encuentran tres pedazos de piedras calizas posiblemente sean de las que forman los nichos que se encuentra al frente del muro frontal.

El muro frontal en esta área, no se encuentra bien definido.

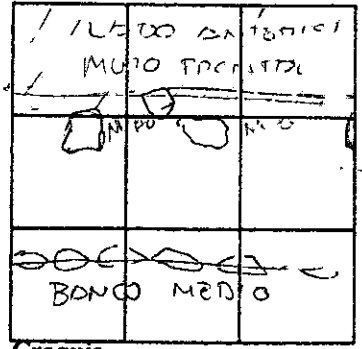
El piso se encuentra fragmentado y muy erosionado.

703	703	703
298	299	300
702	702	702
298	299	300
701	701	701
298	299	300

Números de los Pozos

74	77	69
77	79	72
85	87	70
87	87	78
103	101	99
118	116	112

Niveles Debajo Datum



Croquis

8428	8431	8434
8429	8432	8435
8430	8433	8436

Lote No.

Controlado por: _____ Firma: _____ Fecha: _____

Forma para Grupos de Pozos de Excavaciones del Sitio Zacpeten

Fecha: 8-4-97 Operación No: 719

Grupo (esquina noreste): 703, 300 Nivel No: 2

Ubicación: Sobre muro y banco medio al Oeste

Matriz: Tierra morena gris oscura

703 298	703 299	703 300
702 298	702 299	702 300
701 298	701 299	701 300

Números de los Pozos

Concentraciones de Artefactos: 703, 299 punta proyectil de pedernal, pequeña.
703-300 frag. mano de moler, a 30 cms. aprox. del muro frontal
a nivel de piso / 703-298 1 frag. de metate, mat. de colapso

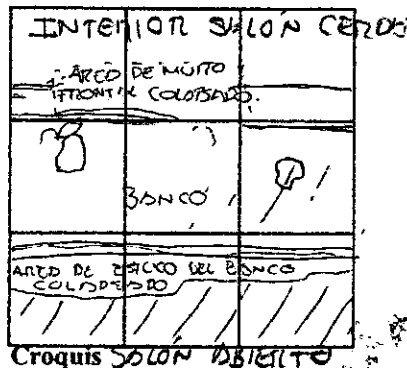
Notas: del muro frontal, int Salón Cerrado

En la fila de pozos 703, tenemos al interior del Salón Cerrado, pegado al muro frontal, encontramos en esta área varios artefactos, como frag. de manos de moler, de metate etc. En estos mismos pozos en su orilla Sur, tenemos el muro frontal, el cual en los pozos 299 y 300 de la fila 703, se encuentra bastante inclinado hacia el Salón Cerrado, gran parte de este ya colapsó y lo que queda está a punto de colapsar.

Seguidamente en los pozos 702, tenemos el banco del Salón Abrierto y sobre este, tenemos una piedra Caliza Suave (pozo 702-298) en su lugar, en el pozo 702, 299, no encontramos evidencia de la existencia de estas piedras y en el pozo 702-300 encontramos un fragmento empotrado (horizontalmente en el piso). Si las piedras Calizas Suaves se encuentran a aprox. 50 cms una de otra, en este grupo deberían de haber como 3. Solo existen evidencia de 2, pero es posible que al centro de estas también existió una, en este pozo entre el material del muro frontal, existe un frag. de piedra Caliza Suave, posiblemente sea de las que firmen los nichos.

77 125	79 130	72 123
87 87	87 87	78 78
118 118	116 118	112 116

Niveles Debajo Datum



18,019	18,022	18,025
18,020	18,023	18,026
18,021	18,024	18,027

Lote No.

Controlado por: _____ Firma: _____ Fecha: _____

Tenemos en los pozos 701, en la orilla de Guasco,
una gran cantidad de pedazos de estuco pintado,

Forma para Grupos de Pozos de Excavaciones del Sitio Zacpeten

Fecha: 1-4-97 Operación No: _____

Grupo (esquina noreste): 706-300 Nivel No: 01

Ubicación: Al oeste, entre muro medio y muro posterior ó Norte.

Matriz: Tierra morena gris obscura.

Concentraciones de Artefactos: figurilla sin cabeza, como 705-298, 2000-pomofu

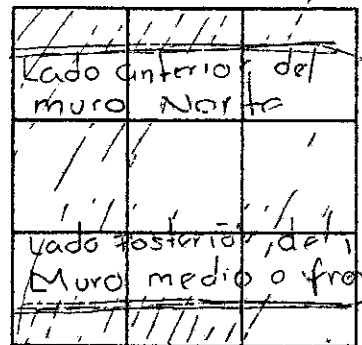
Notas: En este grupo abunda el material de colapso, razón por la cual, no se logra definir el lado posterior del muro frontal y anterior del muro Norte. Entre estos dos muros se encuentra el interior del salón cerrado de la Stoa. En el interior se bajó mucho el primer nivel, por seguir el colapso de los muros.

706 298	706 299	706 300
705 298	705 299	705 300
704 298	704 299	704 300

Números de los Pozos

113 117	110 117	103 114
116 125	114 124	113 123
102 107	125 108	94 110

Niveles Debajo Datum



Croquis

8418	8421	8424
8419	8422	8425
8420	8423	8426

Lote No.

Controlado por: _____ Firma: _____ Fecha: _____

Forma para Grupos de Pozos de Excavaciones del Sitio Zacpeten

Fecha: 8-4-97 Operación No: 719.

Grupo (esquina noreste): 706,300 Nivel No: 2

Ubicación: Al oeste; entre muro medio y muro posterior Norte, en medio del salón cerrado, lado Oeste.

Matriz: Colapso, revuelto con tierra morena gris

706 298	706 299	706 300
705 298	705 299	705 300
704 298	704 299	704 300

Números de los Pozos

Concentraciones de Artefactos: 706-298 piedra lisa ovalada / 704-298

1 piedra plana grande con señales de alisamiento en una cara, y otra piedra grande gruesa, con señales de haber sido labrada.

Notas: Encontramos en el pozo 706-298 otra piedra lisa como las encontradas y descritas en los pozos inmediatos a este. La piedra encontrada en este pozo es ovalada de color cafésoso con señales de carbón

706-300, encontramos la 4ta Concentración de cerámica consistente en fragmentos de varias vasijas a nivel de piso y un frag. de mano de moler pequeña, en la fila de pozos 706, no se encuentran muchas piedras incrustadas en el piso.

En el pozo 705, 298 se encontró la cabeza de una figurilla zoomorfa y una mitad de una bolita, posiblemente sea la sonaja de un soporte, se encontraron a nivel de piso, no se encontraron "in situ"

La concentración de cerámica #4 encontrada en el pozo 706-300, al lavarla, resulto ser una vasija que posiblemente fue colocada entera sobre el piso, la cual aparentemente fue fragmentada al caer al muro encima. Es de fabricación muy bamba y mal cocida, encontrar esta vasija en el lugar nos puede confirmar la sugerencia que estamos sobre el nivel de piso.

En la esquina Suroeste del pozo 705-298 y la esquina Noroeste del 704-298 encontramos un fragmento de metate sobre el nivel de piso, este asuvez se

<u>117</u> 134	<u>117</u> 132	<u>114</u> 129
<u>125</u> 132	<u>124</u> 132	<u>123</u> 132
<u>107</u> 130	<u>108</u> 131	<u>110</u> 129

Niveles Debajo Datum

Croquis

8892	8895	8898
8893	8896	8899
8894	8897	8900

Lote No.

Controlado por: _____ Firma: _____ Fecha: _____

encuentra quebrado en 4 partes aprox.

En el pozo 704-298 encontramos una piedra redondeada posiblemente por su uso, en el nivel de piso a 80 cms aprox del muro frontal. También encontramos sobre el material de colapso un frag. de metate.

704-300 frag. de metate sobre material de colapso.

Forma para Grupos de Pozos de Excavaciones del Sitio Zacpeten

Fecha: 1-4-97 Operación No: _____

Grupo (esquina noreste): 709-300 Nivel No: 01

Ubicación: Al oeste, sobre muro posterior, Norte y parte trasera de la Sra.

Matriz: Tierra morena gris obscura

Concentraciones de Artefactos: _____


Notas: La fila Norte de este grupo, queda atrás del lado posterior del muro Norte. Los demás pozos quedan sobre el colapso de dicho muro, no se pudo identificar el lado posterior del muro, por la abundante cantidad de Colapso.

709	709	709
298	299	300
708	708	708
298	299	300
707	707	707
298	299	300

Números de los Pozos

132	128	124
136	139	137
118	120	109
125	125	118
90	93	86
101	104	94

Niveles Debajo Datum



Croquis

8391	8394	8397
8392	8395	8398
8393	8396	8399

Lote No.

Controlado por: _____ Firma: _____ Fecha: _____

Forma para Grupos de Pozos de Excavaciones del Sitio Zacpeten

Fecha: 8-4-97 Operación No: 719

Grupo (esquina noreste): 709-300 Nivel No: 2

Ubicación: Al Oeste, sobre muro Trasero, Norte y parte trasera de la Str.

Matriz: Tierra morena gris oscura

709 298	709 299	709 300
708 298	708 299	708 300
707 298	707 299	707 300

Números de los Pozos

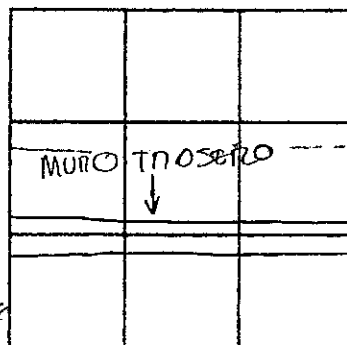
Concentraciones de Artefactos: 707-298: piedra Lisa; 709,300 punta de proyectil pequeña (obsidiana) 707-299. Punta pequeña de proyectil (obsidiana) 707,300 punta pequeña de proyectil (Perdernal)

Notas: En el pozo 707-298 encontramos otra piedra lisa de forma ovóide, color blanco amarillento a 13 cms. aproximadamente del muro trasero

En este grupo, la primera pila 709 quedó en la parte trasera de la Str., al Norte del muro trasero y se encontró una considerable cantidad de Huesas y conchas de jules, en cada pozo se recolectó más o menos la mitad de una bolsa de una libra de estos materiales. En la pila 708, los pozos se encuentran en su mayoría en el exterior de la Str., pero su parte Sur (aprox. 70 cms.) se encuentran sobre el muro trasero. La construcción de este muro es más burda que el muro frontal, aunque tiene las características de construcción que consiste en dos hileras de piedras, las cuales: una está ubicada en el interior de la Str. y la otra en el exterior. En el medio del muro, o de las dos hileras de piedra que lo conforman, se han encontrado lascas de pedernal, trozos de cerámica y otros artefactos, esto nos hace sugerir que el medio del muro pudo estar relleno de piedras más pequeñas (que también se han encontrado) revueltas con otros materiales inútiles o basurea. Una de las características constructivas similares de este muro con los otros, es que su base, está constituida

<u>136</u>	<u>139</u>	<u>137</u>
<u>144</u>	<u>147</u>	<u>145</u>
<u>125</u>	<u>125</u>	<u>118</u>
<u>140</u>	<u>142</u>	<u>143</u>
<u>101</u>	<u>104</u>	<u>94</u>
<u>132</u>	<u>132</u>	<u>130</u>

Niveles Debajo Datum



Croquis

8901	8904	8907
8902	8905	8908
8903	8906	8909

Lote No.

Controlado por: _____ Firma: _____ Fecha: _____

Por piedras grandes, que conforman su base y sobre estas, ha piedras pequeñas de forma irregulares en su mayoría. Vale hacer notar que el material de colapso en toda la extensión del muro, está distribuido, casi igualmente, tanto en el exterior, como en el interior de la Stoa.

Ahora, los pozos 707 están ubicados: una parte sobre el muro (25 cms aprox.) y la otra al lado del muro, en el interior de la Stoa.

En este pozo se encontró una punta de proyectil en el exterior de la Stoa y dos en el interior pegadas al muro.

707-299, se encontró otra piedra alisada, pero un poco más astera q^e las encontradas anteriormente y se encuentra a nivel de piso y a aprox. 70 cms. del muro trasero en el interior de la Stoa.

Forma para Grupos de Pozos de Excavaciones del Sitio Zacpeten

Fecha: 20-6-97 Operación No: 719

Grupo (esquina noreste): 709-300 Nivel No: 05

Ubicación: Al Oeste de Jkay sobre muro trasero
a Norte. v

Matriz: _____

Concentraciones de Artefactos: 708-298 punta pequeña de proyectil (obsidiana)
Perfada al muro trasero.

Notas: _____

	709 299	709 300
708 298	'	708 300

Números de los Pozos

	147 160	
140 156		143 156

Niveles Debajo Datum

MURO TRASERO		

Croquis

	18,18A	
18,183		18,185

Lote No.

Controlado por: _____ Firma: _____ Fecha: _____

Forma para Grupos de Pozos de Excavaciones del Sitio Zacpeten



Fecha: 09-4-97 Operación No: 719

Grupo (esquina noreste): 712 300 Nivel No: 1

Ubicación: Orilla norte de Retablo
lado oeste

Matriz: _____

Concentraciones de Artefactos: _____

Notas: _____

712 298	712 299	712 300
711 298	711 299	711 300
710 298	710 249	710 300

Números de los Pozos

<u>130</u> 137.	<u>125</u> 137.	<u>121</u> 135.
<u>136</u> 141	<u>127</u> 140	<u>123</u> 139.
<u>136</u> 140	<u>131</u> 139.	<u>119</u> 140

Niveles Debajo Datum

Croquis

8809	8812	8815
8810	8813	8816
8811	8814	8817

Lote No.

Controlado por: _____ Firma: _____ Fecha: _____

Forma para Grupos de Pozos de Excavaciones del Sitio Zacpeten

Fecha: 3-4-97 Operación No: 719

Grupo (esquina noreste): 697, 303 Nivel No: 1

Ubicación: Delante a la base de la plataforma de la Stoa.

Matriz: Humir.

Concentraciones de Artefactos: _____

Notas: En este grupo no se distingue ningún rasgo, existen muchas piedras de colapso entre las que podemos catalogar como piedras grandes (8 a aprox.) piedras medianas (en más cantidad) y piedras pequeñas, las cuales existen en mayor abundancia. En estos son piedras de colapso todavía no se ha definido claramente de donde provienen pero, posiblemente sean de un muro colocado frente al que hemos denominado base de la plataforma.

Se encontraron sobre este colapso pedruzcos de estuco bastante gruesos, ignorándose hasta ahora su procedencia.

En la pila de pozos 696 posiblemente se encuentra ubicado un muro, el cual levantaba este material de colapso hasta la altura del piso del Salón abierta... o un poquito más bajo este muro pudo haber colapsado y el material que se encontraba en la parte superior se erosionó y este rasgo quedó indefinible hasta ahora.

697	697	697
301	302	303
696	696	696
301	302	303
695	695	695
301	302	303

Números de los Pozos

173	166	164
180	173	166
197	197	185
204	201	187
204	200	191
210	206	196

Niveles Debajo Datum

///	///	///

Croquis

8591	8592	8593
8594	8595	8596
8597	8598	8599

Lote No.

Controlado por: _____ Firma: _____ Fecha: _____

Forma para Grupos de Pozos de Excavaciones del Sitio Zacpeten

Fecha: 3-5-97 Operación No: 719

Grupo (esquina noreste): 697, 303 Nivel No: 2

Ubicación: Frente a la base de la plataforma de la Sta.

Matriz: Rolapso.

Concentraciones de Artefactos: 697-301 frag. mano de molar, sobre rasgo frontal.

Notas: Este grupo se excavó completo.

En la fila de pozos ubicados al Norte del grupo (697) encontramos el muro Sur. El cual se encuentra bastante deteriorado, pero aun así es posible identificarlo perfectamente. En los pozos 697-301 y 697-302, es donde más deteriorado está, ya que algunas de las piedras que lo componen se encuentran hasta 30 cms. aprox. fuera de su sitio y el piso estucado ubicado al frente, se encuentra muy levantado. En el pozo 697-303 se puede ver la hilera de piedras que componen este muro, las cuales se encuentran levemente inclinadas hacia el Sur o a guisa de la Sta.

El piso que se encuentra frente al muro Sur, y del cual hemos mencionado anteriormente, se encuentra aquí también, solo que un poco removido. Entre este piso encontramos unos fragmentos de piso gris, del que ya tenemos muestras.

En los pozos excavados más al Sur (696 y 695) no se encontró ningún rasgo arquitectónico, en el pozo 695-303 encontramos posiblemente el nivel del piso de Plaza y su color es blanquesino y compacto, en los pozos 695-301 y 695-302 posiblemente excavamos más abajo del nivel de piso de Plaza, la cerámica y artefactos, en este grupo, pero

Controlado por: _____ Firma: _____ Fecha: _____

Bastante escasa

697 301	697 302	697 303
696 301	696 302	696 303
695 301	695 302	695 303

Números de los Pozos

<u>180</u>	<u>173</u>	<u>166</u>
201	198	198.
<u>204</u>	<u>201</u>	<u>187</u>
212	210	210
<u>210</u>	<u>206</u>	<u>196</u>
218	214	207

Niveles Debajo Datum

Croquis

18,090	18,093	18,096
18,091	18,094	18,097
18,092	18,095	18,098

Lote No.

Forma para Grupos de Pozos de Excavaciones del Sitio Zacpeten

Fecha: 26-6-97 Operación No: 719

Grupo (esquina noreste): 697-303 Nivel No: 04

Ubicación: frente a Muro Sur.

Matriz: _____

Concentraciones de Artefactos: 232

Notas: En este grupo solo excavamos el pozo 696-302 y del cual se recolectaron 32 huesos, encontramos tambien una punta de pedernal diferente a las de proyectil encontradas anteriormente.

En este pozo tenemos 2 niveles: a l Este del pozo tenemos BD 2.20 y el cual se mantiene hasta aprox 55 cms. al Oeste de aqui; al extremo Oeste del pozo el nivel tiene una inclinación hasta llegar a la orilla Oeste del pozo en donde el NBD es de 2.32 cms.

El nivel mencionado esta formado por Por tierra blanca con piedra caliza suave, posiblemente es el nivel natural de el Suelo. El deshielo del Suelo; es la irregularidad del nivel natural del Suelo.

		697 303.
	696 302.	

Números de los Pozos

—	—	—
—	$\frac{210}{220}$	—
—	—	—

Niveles Debajo Datum

Croquis

	18,131	

Lote No.

Controlado por: _____ Firma: _____ Fecha: _____

Forma para Grupos de Pozos de Excavaciones del Sitio Zacpeten

Fecha: 1-4-97 Operación No: 7

Grupo (esquina noreste): 700-303 Nivel No: 01

Ubicación: sobre Base de la plataforma que
al piso del Salón Abierto.

Matriz: Tierra morena gris obscura.

Concentraciones de Artefactos: Las cerámica fue muy escasa

Notas: En este grupo el piso del Salón abierto
se encuentra bastante erosionado y no hay
la misma cantidad que en los cuadrantes
al Oeste.

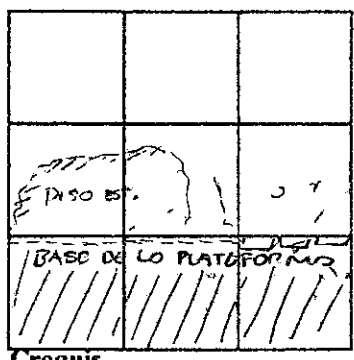
En los tres cuadrantes ubicados al sur
de este grupo, encontramos una hilera de
pedras en el pozo 698-303 (croquis) el cual defini-
ne la parte interna del Salón Abierto (se puede
notar claramente el piso en esta parte de la Sra., aunque
se encuentre muy erosionado) En los otros dos cua-
drantes no se puede definir. Al frente de esta
hilera, se encuentra material de colapso o
relleno (aun indefinido) revuelto entre este mate-
rial, encontramos pedazos de estucos, los cua-
les son muy gruesos, comparados con los del
piso del Salón abierto. No se puede definir
si es algún tipo de piso en el exterior de la
Sra o estuco del muro de la base de la
plataformas. Esto nos sugiere que el rasgo en
la parte frontal de la Sra era parecido al
aparecido en la esquina Sureste del edificio

700	700	700
301	302	303
699	699	699
301	302	303
698	698	698
301	302	303

Números de los Pozos

<u>106</u>	<u>107</u>	<u>107</u>
<u>114</u>	<u>113</u>	<u>112</u>
<u>113</u>	<u>113</u>	<u>114</u>
<u>117</u>	<u>118</u>	<u>116</u>
<u>126</u>	<u>124</u>	<u>130</u>
<u>131</u>	<u>129</u>	<u>133</u>

Niveles Debajo Datum



Croquis

8528	8529	8530
8531	8532	8533
8534	8535	8536

Lote No.

Controlado por: _____ Firma: _____ Fecha: _____

Forma para Grupos de Pozos de Excavaciones del Sitio Zacpeten

Fecha: 30-11-97 Operación No: 719

Grupo (esquina noreste): 700, 303 Nivel No: 2

Ubicación: Sobre base de la Plataforma y el piso del salon abierto.

Matriz: _____

Concentraciones de Artefactos: _____

Notas: _____

700 301	700 302	700 303
699 301	699 302	699 303
698 301	698 302	698 303

Números de los Pozos

<u>114</u>	<u>113</u>	<u>112</u>
<u>117</u>	<u>118</u>	<u>116</u>
<u>131</u>	<u>129</u>	<u>133</u>

Niveles Debajo Datum

Croquis

Lote No.

Controlado por: _____ Firma: _____ Fecha: _____

Forma para Grupos de Pozos de Excavaciones del Sitio Zacpeten

Fecha: 1-4-97 Operación No: _____
 Grupo (esquina noreste): 703-303 Nivel No: 01
 Ubicación: Sobre muro medio o Central de Stru

Matriz: Tierra morena gris oscura

Concentraciones de Artefactos: Las muestras de cerámica que más abundante sobre el muro frontal, se encontró muy pocas conchas de jules

Notas: En este grupo, los pozos al frente están ubicados sobre el muro frontal, aquí posiblemente se encuentra el lado posterior de este muro, pero no se puede definir, por la gran cantidad de colapso existente, el cual consiste en piedras calizas grandes y en su mayoría piedras medianas. Se encuentran entre estas, piedras calizas suaves, las cuales se nota que han sido cortadas.

En los pozos de el medio 702-301 al 303, se encuentra el lado anterior del muro frontal, el cual se encuentra mejor definido en el pozo 701-301, de aquí nos basaremos para seguir este muro en el segundo nivel.

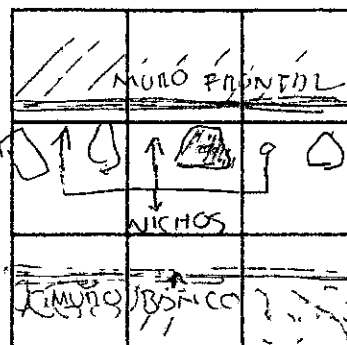
Delante al muro frontal, se encuentran cuatro piedras calizas suaves, las cuales forman los nichos descritos anteriormente. En el pozo 702-302, se encuentra la piedra mejor conservada, de todas las que forman este muro y tiene forma triangular, truncada. En su base mide 35cms aprox. x 43 cms. de largo y en la punta truncada 18 cms. todas son medidas aproximadas. El nicho que esta piedra forma con la piedra Oeste, se encuentra en excelente estado de conservación. También existe evidencia en

703	703	703
301	302	303
702	702	702
301	302	303
701	701	701
301	302	303

Números de los Pozos

61	67	80
63	69	88
63	64	68
82	75	78
40	89	82
107	104	103

Niveles Debajo Datum



Croquis

8456	8457	8458
8459	8460	8461
8462	8463	8464

Lote No.

Controlado por: _____ Firma: _____ Fecha: _____

esta piedra que a priori tiene un hueco y se le
piso sobre la base, lo cual para exponer
su otras las piedras encontraban estucadas.
Las piedras en este grupo posiblemente se encuentran
"in situ"

frente al rango descrito anteriormente, en el grupo
al sur de este grupo se encuentra el piso del Banco interior, En todo este grupo se
encuentra el piso del Banco, en buen estado, el cual es por
del mismo grupo y calidad que la del interior -

Al Sur frente al banco interior en otras mas una cantidad
considerable de piedras de colapso, que no dejan distinguir
en su mayor parte, estas piedras en su mayoría son
medianas y posiblemente provienen del muro frontal.

Forma para Grupos de Pozos de Excavaciones del Sitio Zacpeten

Fecha: 28-11-97 Operación No: 719
 Grupo (esquina noreste): 703, 303 Nivel No: 2
 Ubicación: Sobre muro medio o central de esta.

Matriz: Tierra morena gris oscura.

703 301	703 302	703 303
702 301	702 302	702 303
701 301	701 302	701 303

Números de los Pozos

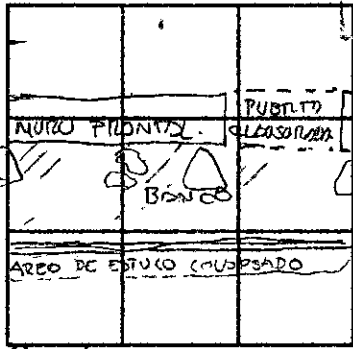
Concentraciones de Artefactos: 703-303 entre el sellado del bano de la
punta. 2 pedras blancas, pedregal, alisados, a paracion un pedazo pequeño
de carbón / 701-302 punta de proyectil, pedernal / 701-303 punta pequeña de
proyectil, frente al banco (ota)

<u>63</u>	<u>69</u>	<u>88</u>
<u>127</u>	<u>115</u>	<u>131.</u>
<u>82</u>	<u>75</u>	<u>78</u>
<u>82</u>	<u>76</u>	<u>79.</u>
<u>107</u>	<u>104</u>	<u>103</u>
<u>117.</u>	<u>108.</u>	<u>112</u>

Notas: 703-301 se encuentra la otra mitad de la
concentración de cerámica # 5, se procedió a
levantar esta concentración, y se lograron recolectar
una gran cantidad de trozos, de todos tamaños,
pero en su mayoría son grandes.

Niveles Debajo Datum

En los pozos 703-303 y 702-303 se encuentra
un acceso clausurado, el cual puede ser evidencia
de otra ocupación o una remodelación del
edificio, el cual fue clausurado prosiguiendo
ininterrumpidamente, el muro frontal en los
pozos 703-301 y 702-302 se encuentra el
otro lado del acceso
702-303 y 703-303. 2 fragmentos de metate, del
mismo artefacto uno en cada pozo, mat. de colapso
del muro frontal.



Croquis

NOTA: Los pozos sobre el banco NO FUERON
EXCAVADOS EN ESTE NIVEL.

<u>18,028</u>	<u>18,031</u>	<u>18,034</u>
<u>18,029</u>	<u>18,032</u>	<u>18,035</u>
<u>18,030</u>	<u>18,033</u>	<u>18,036</u>

Lote No.

En la pila de pozos que se encuentran
en el interior del Salón Abierto (703) se recolectó
la mayor cantidad de cerámica, la cual se
puede considerar como bastante en estos pozos.
Aquí también encontramos muchas conchas de jutes,
lascas de pedernal, etc.

Controlado por: _____ Firma: _____ Fecha: _____

Forma para Grupos de Pozos de Excavaciones del Sitio Zacpeten

Fecha: 1-4-97 Operación No: _____

Grupo (esquina noreste): 706-303 Nivel No: 01

Ubicación: Al centro de la. Stoa, entre el muro medio o Central y el muro posterior o Norte

Matriz: Tierra morena gris obscura.

706	706	706
301	302	303
705	705	705
301	302	303
704	704	704
301	302	303

Números de los Pozos

Concentraciones de Artefactos: en los pozos 705-301 y 705-302 se encontró la mayor muestra de cerámica, aquí hay muy pocas conchas de jules.

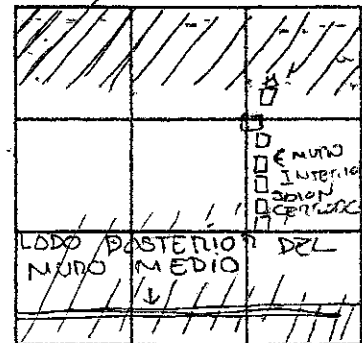
Notas: En este grupo, en los pozos al Norte, solo se observa material de Colapso, no existe crec, la posibilidad que en esta area exista el lado anterior del muro Norte.

En los pozos 705-303 y 704-303 se encuentra una hilera de piedras, orientada Norte-Sur (sin definirse aun su función). El primer nivel de las excavaciones, en el area central de este Salon Corrido, se traza a un nivel más bajo que las piedras que conforman este rosco, de esta hilera hacia el Este se excavará sobre el nivel de estas piedras.

En los pozos al Sur, Existe abundante cantidad de Colapso, compuesto por piedras calizas Suaves y Duras (las suaves son estilo Tikal, fáciles de modelar) de todos tamaños, pero abundan mas las de tamaño mediano, en esta area existe el lado posterior del muro frontal, no ubicado hasta ahora.

<u>106</u>	<u>108</u>	<u>108</u>
<u>117</u>	<u>113</u>	<u>112</u>
<u>111</u>	<u>111</u>	<u>110</u>
<u>119</u>	<u>122</u>	<u>116</u>
<u>102</u>	<u>94</u>	<u>98</u>
<u>108</u>	<u>109</u>	<u>112</u>

Niveles Debajo Datum



Croquis

8438	8439	8440
8441	8442	8443
8444	8445	8446

Lote No.

Controlado por: _____ Firma: _____ Fecha: _____

consiste en una gran cantidad de trestos, la mayor parte de éstos son fragmentos grandes, por la forma y la cantidad suponemos que es una vasija bastante grande (canta, olla, etc.).

En el pozo 704-303 encontramos trestos extendidos sobre el piso y a 1 mt. aprox. de muro frontal, al centro del rasgo #1 del Salón Cerrado. Estos trestos son los primeros de la Concentración Cerámica #7 que de este pozo se dirige al Este y se encuentra pegada al muro frontal.

705-301 frag. piedra de moler al centro de Salón Cerrado, no se sabe de que muro colapso.

Forma para Grupos de Pozos de Excavaciones del Sitio Zacpeten

Fecha: 1-4-97 Operación No: 719

Grupo (esquina noreste): 709-303 Nivel No: 01

Ubicación: Al centro de la parte trasera de la Stoa y sobre el muro Norte (posterior).

Matriz: Tierra Marcena gris oscura.

Concentraciones de Artefactos: bastantes huesos de animales, muestra regular de conchas de jotes.

Notas: 707, 302 (punta de proyectil, pedernal)
707, 301 (" " " " pedernal)

En los pozos ubicados al Sur de este grupo se encuentra posiblemente el lado posterior del muro Norte, aun no definido por el material de Colapso consistente mayormente por piedras medicinas, casi todas caliza dura. El colapso se extiende hasta dos pozos ubicados en medio del grupo.

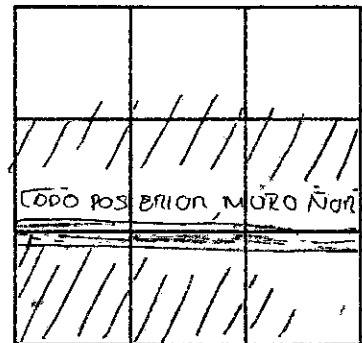
En los pozos al Norte del grupo, se encontro muy poco material de colapso, pero en los pozos 709-301 y 709-302 se encontraron bastantes huesos pequeños de animales.

709	709	709
301	302	303
708	708	708
301	302	303
707	707	707
301	302	303

Números de los Pozos

126	123	119
130	133	121
112	103	97
115	116	111
89	89	104
91	92	106

Niveles Debajo Datum



Croquis

8447	8448	8449
8450	8451	8452
8453	8454	8455

Lote No.

Controlado por: _____ Firma: _____ Fecha: _____

Forma para Grupos de Pozos de Excavaciones del Sitio Zacpeten

Fecha: 28-4-97 Operación No: 719

Grupo (esquina noreste): 709, 303 Nivel No: 2

Ubicación: Al centro de la parte trasera de la Sta. y sobre el muro Norte (posterior)

Matriz: Colapso con tierra morana gris

Concentraciones de Artefactos: dos puntas pequeñas de proyectil / 707, 302 figurilla fragmentada, parte superior y piedra casi plana y redondeada

Notas: En los pozos 708, al centro del grupo se encuentra el lado posterior del muro Norte y se excava hasta encontrar tierra de otro color, se encontró en estos pozos bastantes piedras de todos tamaños revueltas con tierra negra, se encontró también muchos huesos, una regular cantidad de jutes y huesos, un frag. de concha de mar y una pequeña cantidad de lirca.

707-302 fragmento de figurilla y piedra plana redondeada, una de otra a 10 cms. aprox. y a 20 cms. del muro trasero o Norte a 1.20 mts. sobre el nivel de Datum

La mayoría de pozos de este grupo (709 y 708) se encuentran ubicados en el exterior de la parte trasera de la Sta. y el Nivel de Datum es aquí de 1.40 mts. aprox. El piso, en el exterior de la Sta. no se ha podido identificar y el terreno en esta área es irregular, esto se debe a que algunas piedras del Colapso pueden estar incrustadas en el piso. El colapso del muro es más abundante en el exterior de la Sta, que en el interior, esto sugiere que la mayor parte del muro se desplomó hacia afuera.

En los pozos de este grupo ubicados en el interior de la Sta.

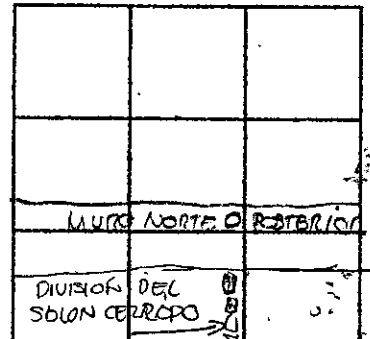
Controlado por: _____ Firma: _____ Fecha: _____

709 301	709 302	709 303
708 301	708 302	708 303
707 301	707 302	707 303

Números de los Pozos

<u>136</u> 144	<u>133</u> 146	<u>121</u> 140
<u>115</u> 144	<u>116</u> 145	<u>111</u> 136
<u>91</u> 122	<u>92</u> 121	<u>106</u> 123

Niveles Debajo Datum



Croquis

8919	8922	8925
8920	8923	8926
8921	8924	8927

Lote No.

el nivel de Datum es de aprox. 1.20 mts. En esta fila de pozos (707) existe una hilera de piedras, orientadas Norte-Sur y otra ubicada en el lado Este del pozo 707-302, la cual divide el Salón Cerrado, posiblemente existió una división sobre este muro el cual pudo servir de base o puede ser parte de una subestructura, este rasgo se excavará en otro nivel, para identificar su función.

'Al llegar' a la fila Este 300 el nivel de piso empezó a cambiar respecto al que teníamos más al Oeste del Salón y no lo podíamos identificar, pero en este cuadrante encontramos una piedra de moler entera, solo que quebrada y un frag. de figurilla y una piedra semiplana redondeada, tomamos el nivel sobre el que están asentadas y no coincidió por escasos cms pero excavamos en esta área sobre esos niveles (123 mts para el metate y 120 mts para la figurilla) y en el grupo ubicado al Sur de este, encontramos una considerable cantidad de tiestos, al Este del rasgo que divide la stoa todos sobre un mismo nivel, lo que nos hace sugerir que encontramos el nivel de piso en esta parte del Salón cerrado, el nivel de piso bajo Datum es de 1.21 mts.

708-302 frag. de metate entre el material de colapso del muro trasero ubicado en el exterior de la stoa.

707-303 metate completo fragmentado sobre el nivel de piso, *IN SITU*, a 40 cms del muro trasero en el interior del Salón cerrado al centro del rasgo principal del Salón cerrado. Encontramos en este pozo un frag. de metate entre el material de colapso del muro trasero.

Forma para Grupos de Pozos de Excavaciones del Sitio Zacpeten

Fecha: 20-6-97 Operación No: 719

Grupo (esquina noreste): 709-303 Nivel No: 05

Ubicación: Al centro de la parte trasera de la
stoa. y sobre el muro Norte o terraza

Matriz: _____

Concentraciones de Artefactos: _____

Notas: _____

709		709
301		303
	708	708
	302	303

Números de los Pozos

<u>144</u>		<u>140</u>
<u>156</u>		<u>148</u>
	<u>145</u>	<u>136</u>
	<u>158</u>	<u>146</u>

Niveles Debajo Datum

MURO TRAZADO		

Croquis

<u>18,186</u>		<u>18,188</u>
	<u>18,187</u>	<u>18,189</u>

Lote No.

Controlado por: _____ Firma: _____ Fecha: _____

Forma para Grupos de Pozos de Excavaciones del Sitio Zacpeten

Fecha: 09-4-97 Operación No: 719
 Grupo (esquina noreste): 712 303 Nivel No: 1
 Ubicación: Orilla norte de Retículo
lado oeste

Matriz: _____

Concentraciones de Artefactos: _____

Notas: _____

712 301	712 302	712 303
711 301	711 302	711 303
710 301	710 302	710 303

Números de los Pozos

<u>125</u> 133	<u>125</u> 129	<u>124</u> 131
<u>125</u> 136	<u>123</u> 131	<u>123</u> 129
<u>122</u> 137	<u>120</u> 136	<u>122</u> 130

Niveles Debajo Datum

Croquis

8818	8821	8824
8819	8822	8825
8820	8823	8826

Lote No.

Controlado por: _____ Firma: _____ Fecha: _____

Forma para Grupos de Pozos de Excavaciones del Sitio Zacpeten

Fecha: 3-4-97 Operación No: 719

Grupo (esquina noreste): 697, 306 Nivel No: 1

Ubicación: frente al Muro de la base de la plataporma
y al Oeste de la Escalinata de acceso de la
Stoa.

Matriz: lomos. Tierra menuda gris oscura.

Concentraciones de Artefactos: 697-306 frag. mano de figurilla
muy poco material cerámico.

Notas: En este grupo existe solo un rasgo el
cual está ubicado en el pozo 697-306,
en este pozo está ubicada posiblemente la
alparda de la Escalinata de acceso frontal
de la Stoa (croquis) los demás pozos ubi-
cados al Norte de este grupo, presentan simi-
litud con los de los grupos anteriores, que consisten
en piedras de Colapso o Relleno, en su mayo-
ría piedras calizas medianas.

697	697	697
304	305	306
696	696	696
304	305	306
695	695	695
304	305	306

Números de los Pozos

169	169	167
180	176	175
179	189	190
197	197	196
195	194	199
101	204	204

Niveles Debajo Datum

Croquis

8692	8695	8698
8693	8696	8699
8394	8697	8700

Lote No.

Controlado por: _____ Firma: _____ Fecha: _____

Forma para Grupos de Pozos de Excavaciones del Sitio Zacpeten

Fecha: 19-5-97 Operación No: 719

Grupo (esquina noreste): 697, 306 Nivel No: 2

Ubicación: Frente al muro de la base de la plataforma y al oeste de la escalinata de acceso de la estructura.

Matriz: Material de Colapso

Concentraciones de Artefactos: 697-305 muestra de carbón, regular tamaño, frente a alfarda Oeste y sobre el nivel de piso exterior, acceso frontal.

Notas: En los pozos 697-304 y 697-305 continúa el muro sur, formando el rasgo frontal o Banco frontal. En estos dos pozos podemos observar frente al muro, la existencia del piso en la orilla del muro. En esta parte el piso está bastante bien conservado y es un piso muy grueso.

En el pozo 697-305 continúa el piso que corre frente al muro sur, solo que sobre este encontramos un piso muy delgado, el cual posiblemente es de una ocupación anterior o es estuco proveniente del muro sur. Es muy difícil identificar de donde proviene. La razón por la que suponemos que sea piso de una ocupación posterior es porque se encuentra muy bien asentado sobre el piso grueso, pero no encontramos más en este pozo y los grupos anteriores, posiblemente porque se haya erosionado. Ahora en el pozo 697-306 frente a la alfarda Oeste del acceso, encontramos sobre el piso grueso, otra porción de estuco delgado, solo que este tiene evidencia de haber estado pintado de color Rojo.

En la fila de pozos 696, también excavamos, aquí no se encontró evidencia de piso, solo encontramos piedras medianas incrustadas en el piso,

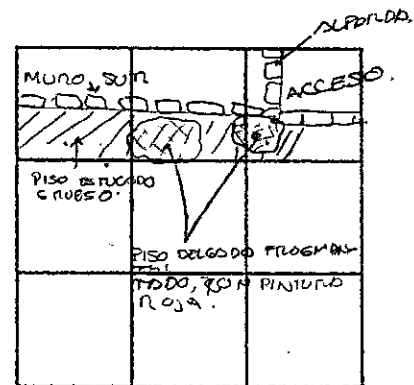
Controlado por: _____ Firma: _____ Fecha: _____

697	697	697
304	305	306
696	696	696
304	305	306
695	695	695
304	305	306

Números de los Pozos

180	176	175
200	198	200
197	197	196
203	205	205
201	204	204
X	X	X

Niveles Debajo Datum



Croquis

18,099	18,101	18,103
18,100	18,102	18,104
X	X	X

Lote No.

posiblemente provengan del colapso del muro Sur.

Por la cantidad de material de Colapso, levantado frente al muro Sur, sugerimos que este muro pudo haberse levantado hasta 50 cms. del piso, el cual junto con el muro de la base de la plataforma pudo haber formado una especie de Banco frontal, el cual pudo haber tenido un desnivel hacia el exterior de la Stoa.

La cantidad de cerámica en los pozos 695 fue un poco mayor que en los pozos ubicados frente al muro Sur, aunque levantamos poca cerámica. Encontramos también huesos, posiblemente de animales, conchas de jutes.

Forma para Grupos de Pozos de Excavaciones del Sitio Zacpeten

Fecha: 26-6-97 Operación No: 719.

Grupo (esquina noreste): 697-306 Nivel No: 07

Ubicación: _____

Matriz: _____

Concentraciones de Artefactos: 696-306 punta mediana de proyectil de pedernal de 5cms X 2cms.

Notas: En estos pozos encontramos un rasgo muy particular: en el pozo 696-305, el cual excavamos primero, apareció una gran cantidad de cerámica, conchas de caracol y jotes, 11 fragmentos de obsidianas; entre ellos un núcleo grande, huesos de animales; 4 mandíbulas pequeñas, huesos de tortuga y otros. Todos estos mezclados con una tierra bastante oscura, parecida a la encontrada en la parte trasera de la Stn. (se tomó una muestra de esta tierra).
Entre la cerámica encontrada encontramos varios fragmentos de dos vasijas tripodes. Estas vasijas son de muy buena calidad. Sugerimos que este es un depósito de basura, para uso ritual. En este pozo está concentrada la mayor cantidad de artefactos y también la mayor extensión del posible basurero.

En el pozo 696-306 se encontró una extensión de 30 cms. aprox. del basurero que abarca casi toda la grilla Oeste del pozo. Excavamos todo el pozo, pero en el área que abarcó el rasgo mencionado encontramos casi toda la cerámica identificamos unos fragmentos iguales encontrados en el pozo anterior, pertenecientes a la misma vasija, encontramos menos conchas de caracol, pero porque la extensión del basurero en este pozo fue menor,

Controlado por: _____ Firma: _____ Fecha: _____

	697 305	697 306.
	696 305	696 306.

Números de los Pozos

	498	
	205 226	205 223

Niveles Debajo Datum

Croquis

	18,134	
	18,132	18,133

Lote No.

encontramos aprox. 10 lascas de pedernal, una bolsa
pequeña de huesos, 4 o 5 fragmentos de Obsidiana y
1/2 bolsa pequeña de jutes. Recogimos una muestra de
tierra y una obsidiana con su muestra de tierra.

En el pozo 697-305 se localizó una pequeña extensión
del basurero, no se excavó todo el pozo, porque no continuó
este rasgo. Se recolectaron 8 caracoles todos ubicados
en el mismo punto, una cantidad pequeña de jutes y como
50 huesos

NIVEL 08

NBD.
226
248.

LOTB 18; 135

Excavamos este nivel hasta llegar a la roca
Madre, la cual es un terreno irregular, el cual tenía
un relleno de aprox. 25 cms. por nivel en tres áreas, el
cual consiste en tierra blanca revuelta con tierra negra
sobre el cual se encontró el basurero.

Encontramos

1 bolsa pequeña de jutes.

Varios caracoles, 2 huesos de pez marino posiblemente, huesos
y regular cantidad de cerámica