

Forma para Grupos de Pozos de Excavaciones del Sitio Zacpeten

Fecha: 12-5-97 Operación No: 721  
 Grupo (esquina noreste): 688/330 Nivel No: 01  
 Ubicación: Abarcando Esquina N-E

Matriz: Humus

Concentraciones de Artefactos: Punta flecha obsidiana (1)

Notas: En este cuadrante no se encontró concentración de artefactos, casi ni hubo cerámica, solamente en el pozo 688, 329 se encontró una punta de flecha de obsidiana de 4 cm. de largo aproximadamente.

siguiendo la idea de que la última hilera de piedras era de piedra caliza suave, ya que en las piedras de colapso que se encuentran en este cuadrante son este clase de piedra las que se encuentran más retiradas del muro, dando a entender con eso que se encontraban en la parte superior. - El muro este colapsó para afuera, lo mismo pasó con la esquina NE, las piedras son semi rectangulares, y cuadradas predominan las piedras medianas de 15 cm. por 10 aproximadamente, aunque hay algunas de 20 cm. por 25 cm aproximadamente posiblemente en el pozo 687, 328 se encuentra la esquina NE de la estructura

688 328	688 329	688 330
687 328	687 329	687 330
686 328	686 329	686 330

Números de los Pozos

<u>1.28</u>	<u>1.46</u>	<u>1.64</u>
<u>1.37</u>	<u>1.50</u>	<u>1.71</u>
<u>1.05</u>	<u>1.27</u>	<u>1.58</u>
<u>1.07</u>	<u>1.35</u>	<u>1.60</u>
<u>95</u>	<u>1.15</u>	<u>1.50</u>
<u>1.05</u>	<u>1.21</u>	<u>1.55</u>

Niveles Debajo Datum


Croquis

12,045	12,048	12,051
12,046	12,049	12,052
12,047	12,050	12,053

Lote No.

Controlado por: \_\_\_\_\_ Firma: \_\_\_\_\_ Fecha: \_\_\_\_\_

# Forma para Grupos de Pozos de Excavaciones del Sitio Zacpeten

Fecha: 28-5-97 Operación No: 721

Grupo (esquina noreste): 688,330 Nivel No: 02

Ubicación: Esquina N-E Estructura

Matriz: colapso

Concentraciones de Artefactos: cerámica utilitaria  
Jules,

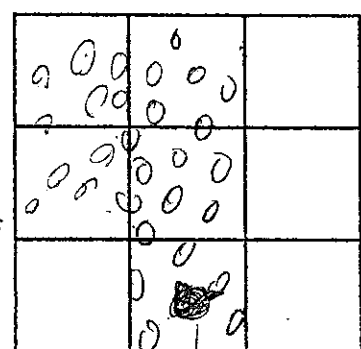
Notas: En este cuadrante no se trabaja-  
ron los pozos 688,329 y 688,330 por  
considerados de poca importancia,  
se levantó el colapso del muro Este  
en su esquina N-E de la estructura  
este muro colapsó para afuera, fue  
construido por piedras rectangulares  
En el pozo 687,329 se encuentra  
la Esquina NE de la estructura,  
En esta parte del muro Este  
esta bastante confuso ya que sobre  
el se encuentra un árbol y con sus  
raíces cubre buena parte del muro.  
Por la parte interior del muro la  
forman piedras medianas rectangu-  
lares colocadas de canto por otro  
lado en la parte exterior del  
muro se observa piedras rectangu-  
lares un poco mas grande que las  
de adentro pero acostadas, En la  
parte interior del edificio se encuentra  
el piso en la esquina SW del pozo  
686,328 el piso se encuentra quemado  
687,330, obsidiana, peso alavo gc.  
686,330, muela animal, Jules, peso y plaster, cerámica  
687,329: 1 Jules cerámica

688 328	<del>688 329</del>	<del>688 330</del>
687 328	687 329	687 330
686 328	686 329	686 330

Números de los Pozos

<u>1.37</u>	<del>1.50</del>	<del>1.71</del>
<u>1.47</u>		
<u>1.07</u>	<u>1.35</u>	<u>1.60</u>
<u>1.13</u>	<u>1.63</u>	<u>1.78</u>
<u>1.05</u>	<u>1.21</u>	<u>1.55</u>
<u>1.13</u>	<u>1.60</u>	<u>1.72</u>

Niveles Debajo Datum



Crocquis

12,168	X	X
12,169	12,171	12,173
12,170	12,172	12,174

Lote No.

Controlado por: \_\_\_\_\_ Firma: \_\_\_\_\_ Fecha: \_\_\_\_\_

686,329: Jute, 1 hursilo, ceramica  
688,328: obsidiana, ceramica  
687,328: hurso, jute, carbon, ceramica  
686,328: pedernal, ← ← , ←

Forma para Grupos de Pozos de Excavaciones del Sitio Zacpeten

Fecha: 12-5-97 Operación No: 721

Grupo (esquina noreste): 688, 327 Nivel No: 01

Ubicación: lado Norte estructura

Matriz: humus

Concentraciones de Artefactos: Pozo 688, 325 punta flecha pedernal.

Notas: En este cuadrante se encuentra casi el 90% del muro Norte, lamentablemente sobre este muro hay 3 árboles grandes que cubren casi todo el muro alterando todo, por lo que es difícil detectar el muro por estar todo colapsado.

Possiblemente en este cuadrante haya existido un banco interior o sea en la parte interior del muro Norte pero las raíces alteraron todo, y solo sea muro colapsado

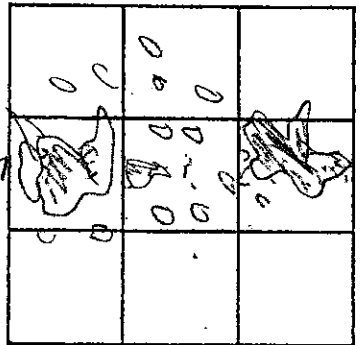
En el pozo 688, 325 se encontró punta de flecha de pedernal de 3 cm. de largo. - Casi no hay cerámica

688 325	688 326	688 327
687 325	687 326	687 327
686 325	686 326	686 327

Números de los Pozos

<u>123</u>	<u>121</u>	<u>119</u>
<u>1.37</u>	<u>1.27</u>	<u>1.31</u>
<u>0.94</u>	<u>0.91</u>	<u>0.91</u>
<u>0.99</u>	<u>1.00</u>	<u>1.16</u>
<u>0.35</u>	<u>0.59</u>	<u>0.75</u>
<u>0.95</u>	<u>0.84</u>	<u>0.80</u>

Niveles Debajo Datum



Croquis

12,123	12,126	12,129
12,124	12,127	12,130
12,125	12,128	12,131

Lote No.

Controlado por: \_\_\_\_\_ Firma: \_\_\_\_\_ Fecha: \_\_\_\_\_

# Forma para Grupos de Pozos de Excavaciones del Sitio Zacpeten

Fecha: 12-5-97 Operación No: 721

Grupo (esquina noreste): 688/324 Nivel No: 01

Ubicación: Esquina N-W - estructura

Matriz: humus

Concentraciones de Artefactos: poca ceramica utilitaria

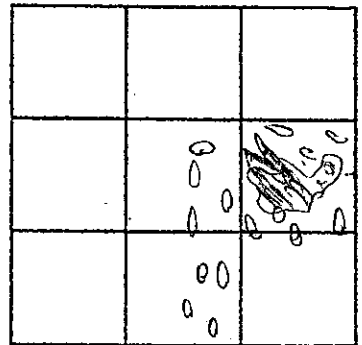
Notas: En el pozo 686,324 habia bastante residuo de un arbol podrido por lo que se hizo dificil su limpieza pero se realizo ya que era bastante importante para poder de-  
finir la esquina NW de la estructura, se observa el colapso, pero todo alterado por raices de los arboles por lo que no se observa con claridad o casi nada el muro Norte, por medio del muro Oeste que en este cuadrante esta bien de finido nos podemos dar cuenta de que es piedra suave lo que rodea al muro o sea la ultima piedra que llega al piso superior de la estructura. Los pozos 687,322 y 688 322 no se trabajaron por no llegar hasta alli el colapso, el muro Norte colapso para afuera, una parte ya que las raices tiraron una parte para el interior.

<del>688 322</del>	688 323	688 324
<del>687 322</del>	687 323	687 324
<del>686 322</del>	686 323	686 324

Números de los Pozos

<del>1.30</del>	1.30	1.23
	1.39	1.35
<del>1.36</del>	1.25	1.15
	1.35	1.22
1.36	1.28	0.89
1.46	1.35	1.04

Niveles Debajo Datum



Croquis

<del>X</del>	12133	12136
<del>X</del>	12134	12137
12132	12135	12138

Lote No.

Controlado por: \_\_\_\_\_ Firma: \_\_\_\_\_ Fecha: \_\_\_\_\_

Forma para Grupos de Pozos de Excavaciones del Sitio Zacpeten

Fecha: 27-5-97 Operación No: 721  
 Grupo (esquina noreste): 688,324 Nivel No: 02  
 Ubicación: Esquina Noreste estructura

Matriz: colapso

Concentraciones de Artefactos: ceramica utilitaria


Notas: En el pozo 687,324 se encuentra la esquina 687,324, al pie de esta esquina se encontró estuca con pintura roja. aparentemente son partes de glifos, en la parte superior, siempre en la esquina el piso se encuentra quemado, el muro del banco se observa pero el muro de la pared ya no se encuentra, a consecuencia de las raíces del árbol.

<del>688 322</del>	688 323	688 324
<del>687 322</del>	687 323	687 324
<del>686 322</del>	686 323	686 324

Números de los Pozos

<del>X</del>	<u>1.39</u>	<u>1.35</u>
	1.43	1.41
<del>X</del>	<u>1.35</u>	<u>1.22</u>
	1.43	1.41
<del>1.46</del>	<u>1.35</u>	<u>1.04</u>
	1.46	1.06

Niveles Debajo Datum



Croquis

<del>X</del>	12,241	12,244
<del>X</del>	12,242	12,245
<del>X</del>	12,243	12,246

Lote No.

Controlado por: \_\_\_\_\_ Firma: \_\_\_\_\_ Fecha: \_\_\_\_\_

# Forma para Grupos de Pozos de Excavaciones del Sitio Zacpeten

Fecha: 12-5-97 Operación No: 721  
 Grupo (esquina noreste): 685/330 Nivel No: 01  
 Ubicación: lado Este Estructura

Matriz: humus

Concentraciones de Artefactos: ceramica utilitaria

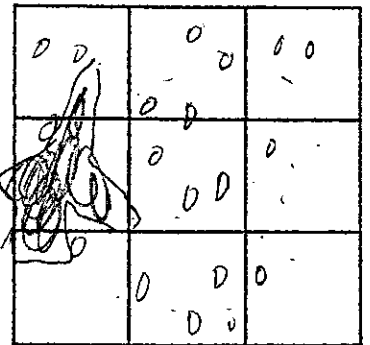
Notas: En este cuadrante se observa perfectamente el colapso del muro Este, son piedras duras semi rectangulares, rectangulares, de 10 x 10 cm. 25 x 15 cm. como dato importante, menciono que en el colapso mas retiradas hay piedras suaves rectangulares de 40 cm. de largo 25 cm de ancho y 10 cm de grosor esto lo interpretamos que fueron parte de la última hilera de piedras que formaron el muro. sobre el pozo 684, 328 hay un gran arbol que abarca parte del pozo al norte y al sur. hay poca ceramica (casi no hay)

685 328	685 329	685 330
684 328	684 329	684 330
683 328	683 329	683 330

Números de los Pozos

<u>94</u>	<u>106</u>	<u>136</u>
1.09	1.09	1.42
<del>Arbol</del>	<u>1.00</u>	<u>1.26</u>
	1.17	1.41
<u>79</u>	<u>88</u>	<u>1.32</u>
0.84	1.04	1.40

Niveles Debajo Datum



Croquis

12,087	12,090	12,093
12,088	12,091	12,094
12,089	12,092	12,095

Lote No.

Controlado por: \_\_\_\_\_ Firma: \_\_\_\_\_ Fecha: \_\_\_\_\_

# Forma para Grupos de Pozos de Excavaciones del Sitio Zacpeten

Fecha: 29-5-97 Operación No: 721

Grupo (esquina noreste): 685.330 Nivel No: 02

Ubicación: Lado Este Estructura

Matriz: colapso

Concentraciones de Artefactos: ceramica, pta flecha obsidiana  
1.5cm pedernal, hueso, Jutes

Notas: En los pozos 329 corre el  
muro Este, a pesar de estar un  
gran arbol sobre el muro podemos  
observar claramente en el perfil,  
en esta parte del muro tiene la  
particularidad de observarse piedras  
que evidentemente fueron expuestas a  
fuego y a altas temperaturas, ya que  
no es huella de humo lo que se  
observa sino piedra quemada, la ba  
se del muro está formada por pie  
dras grandes triangulares de 30 x  
25 cm promedio sigue para arriba  
con piedras pequeñas y medianas, en su  
mayoría rectangulares, son piedra  
duras a excepción de dos o tres  
piedras suaves

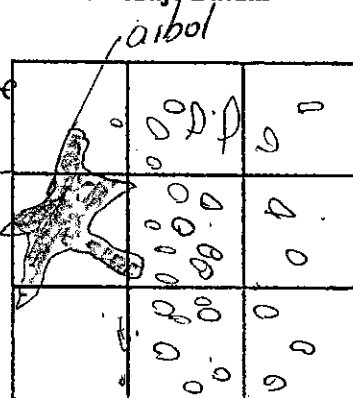
685.328, ceramica utilitaria, pedernal  
685.329, ceramica, 1 peso para pescar, Jutes,  
685.330, ceramica, pedernal  
684.329, - obsidiana, 1 Jute, hueso, pedernal, coltán  
684.330, Jutes Pedernal  
683.328 ceramica.  
683.329, - Punta flecha obs 15cm., pedernal  
obsidiana, Jutes, 683.330, hueso, pedernal, obsidiana  
El pozo 685.328 se encuentra en la parte superior de la-

685 328	685 329	685 330
<del>684 328</del>	684 329	684 330
683 328	683 329	683 330

Números de los Pozos

1.09 1.10	1.09 1.62	1.42 1.67
<del>X</del>	1.17 1.61	1.41 1.71
0.84 0.89	1.04 1.67	1.40 1.61

Niveles Debajo Datum



Croquis

12.175	12.177	12.180
<del>X</del>	12.178	12.181
12.176	12.179	12.182

Lote No.

Controlado por: \_\_\_\_\_ Firma: \_\_\_\_\_ Fecha: \_\_\_\_\_



Forma para Grupos de Pozos de Excavaciones del Sitio Zacpeten

Fecha: 12-5-97 Operación No: 721

Grupo (esquina noreste): 685, 327 Nivel No: 01

Ubicación: Parte superior central y muro Este de estructura

Matriz: Humus

Concentraciones de Artefactos: Incensarios

Notas: Nota Especial: En la esquina N-E en el pozo 683, 325 se encuentra un incensario fragmentado, su posición es boca abajo, descansa directamente sobre el piso, aparentemente su base fue de pedestal pero está actualmente fragmentado y mutilado. El piso como el incensario aparentan estar quemados. Se encuentra asociado a un muro interior que forma parte de una especie de caja posiblemente un altar; sobre su parte W hay fragmentos cerámicos color crema con decoración incisa, sin definir forma. A todo esta cerámica se numeró Conc. No. 02  
A Hoy 16-5-97 se inició la limpieza del pozo para poder dibujarlo, con la sorpresa que una orilla de fragmento, resultó ser una cara antropomorfa ubicada en la parte central cerca de la orilla sur del pozo.

DESCRIPCIÓN: El fragmento de incensario se encontraba enterrado su lado izquierdo de la cara de modo que solo se miraba el mentón, el ojo derecho y parte de la nariz. estaba asentado directamente sobre el piso, el cual muestra evidencia de estar


Controlado por: C.S Firma: [Signature] Fecha: \_\_\_\_\_

685 325	685 326	685 327
684 325	684 326	684 327
683 325	683 326	683 327

Números de los Pozos

0.95 102	0.95 110	0.98 110
1.07 115	1.03 110	0.93 0.98
1.10 1.18	1.01 1.10	0.94 1.02

Niveles Debajo Datum



12,105	12,108	12,111
12,106	12,109	12,112
12,107	12,110	12,113

Lote No.

quemado, asociado siempre al muro que era aparentemente un altar. La cara se asemeja al Dios Tlaloc o Chac; - Sobre la frente tiene una tira que es lo único que le queda de su tocado, los ojos son grandes, normales con un orificio en el área de los pupilos, debajo de cada ojo tiene una decoración en forma de la letra "m" que bien puede significar arrugas o lágrimas, en medio de los ojos en la parte superior tiene un botón, la nariz está fragmentada y al unirlos parece el pico de un pájaro carpintero, la boca; el labio inferior no se le mira y el labio superior lo tiene levantado, dejando salir 2 colmillos largos y 3 dientes, una orejera la tiene pegada y la otra está desprendida, la que se encontró entre la tierra y el cuello lo adorna un collar de 7 botones. Es bueno hacer notar que dos de los dientes fueron encontrados frente a la cara y uno pegado por la humedad en su lugar pero desprendido de la pieza. El mentón se ve olvidado, apunta hacia el Oeste y es algo pronunciado. Al lado norte de esta

figura se localiza cerámica aparentemente base de un incensario, pero hay fragmentos de por lo menos 2 piezas diferentes a lo que denominamos Concentración cerámica No. 3

Entre la tierra frente a la cara antropomorfa se encontraron 4 fragmentos de cerámica (parte sur, frente a la cara) al unirlos junto con Tim, notamos que forma una especie de paleta redonda con un mango para agarrarlo, y perforada por enmedio de la parte del círculo de modo que forma una cruz. Esto nos podría indicar una influencia española o es parte de su simbología de los 4 puntos cardinales.

Al levantar hoy 19-5-97 la concentración cerámica No 3 se encontró una cabecita zoomorfa de 2.5 cm. desde la punta del pico hasta la cabeza, representa un pájaro (faisán). A esta cabecita la nombraremos zoomorfa No. 02. y a la cara o parte de incensario del pozo 683,325 se denominará antropomorfa No. 02.

Sobre el pozo 684,324 hay un árbol q' cubre el 95% del pozo. En la esquina SW del pozo 684,326 se encuentra la esquinera SW del rasgo q' se encuentra frente al altar. Este de la estructura lo llamaremos pre-altar, en los pozos, 685 se encuentra piso sobre su lado norte hay piedras del colapso del muro sur, o sobre un posible banco lo que se detectará en el nivel 02 - En los pozos 325 es la parte de incensarios

# Forma para Grupos de Pozos de Excavaciones del Sitio Zacpeten

Fecha: 3-6-97 Operación No: 721

Grupo (esquina noreste): 685,327 Nivel No: 02

Ubicación: Parte superior central y muro Este estructura

Matriz: Colapso

Concentraciones de Artefactos: 683,327, Incensario In situ fragmentado.

Notas: En el pozo 683,327, se encontró un incensario quebrado de base de pedestal sobre el piso, alrededor y bajo el el incensario el piso se encuentra quemado, está asociado al altar Este de la estructura, a esta concentración juntamente con la cerámica del pozo 682,327 se le denominó concentración cerámica No. 6, en este pozo (683,327) se encontró bastante carbón,

En el pozo 684,326, se encuentra la esquina N-W del pre-altar,

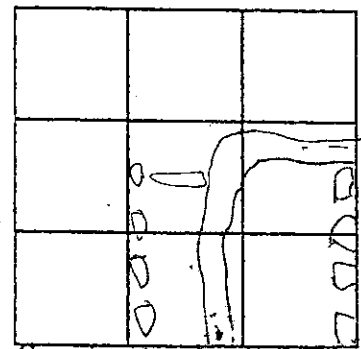
En el pozo 685,327 el piso se encuentra quemado esto queda al Norte del altar Este lo mismo sucede con el pozo 685,326 solo que este está asociado al Pre-altar, siempre del lado Norte.

<del>685 325</del>	<del>685 326</del>	<del>685 327</del>
<del>684 325</del>	<del>684 326</del>	<del>684 327</del>
<del>683 325</del>	<del>683 326</del>	<del>683 327</del>

Números de los Pozos

<del>X</del>	<del>X</del>	<del>X</del>
<del>X</del>	<u>1.10</u> 1.11	<u>0.98</u> 1.10
<del>X</del>	<u>1.10</u> 1.12	<u>1.02</u> 1.17

Niveles Debajo Datum



Croquis

Muro altar

<del>X</del>	<del>X</del>	<del>X</del>
<del>X</del>	<u>12,229</u>	<u>12,231</u>
<del>X</del>	<u>12,230</u>	<u>12,232</u>

Lote No.

Controlado por: \_\_\_\_\_ Firma: \_\_\_\_\_ Fecha: \_\_\_\_\_

# Forma para Grupos de Pozos de Excavaciones del Sitio Zacpeten

Fecha: 12-5-97 Operación No: 721

Grupo (esquina noreste): 685/324 Nivel No: 01

Ubicación: Parte superior lado Norte abarcando Muro Este

Matriz: humus

Concentraciones de Artefactos: fragmentos incensarios

Notas: En el pozo 683.323 hoy 20-5-97 se encontró un brazo con la mano aparentemente es la mano derecha se encuentra de lado de modo que el dedo pulgar no se mira los dedos apuntan al Este, tiene un brazalete, de botones, se le miran 5, posiblemente está sobre el piso, a su alrededor hay piedras de colapso al Este hay una gran roca como de 50 cm. de ancho no se porque, ya que aparentemente corre de N-S el muro oeste de la estructura y la roca está sobre ese muro.

En el pozo 684.322 hay 2 fragmentos posiblemente sobre el piso pero dice Tim q' no es necesario dibujarlo, parece ser q' uno de ellos es parte de una base de incensario

Coincidentemente la orilla oeste de los pozos 324 quedaron sobre el muro oeste de la estructura el muro está compuesto por <sup>plata</sup> piedras cuadradas y rectangulares, pero tiene la cualidad que las últimas piedras, las que llegan al nivel del piso superior de la estructura son de piedra suave como lajas que

Controlado por: \_\_\_\_\_ Firma: \_\_\_\_\_ Fecha: \_\_\_\_\_

685 322	685 323	685 324
684 322	684 323	684 324
683 322	683 323	683 324

Números de los Pozos

<u>143</u>	<u>130</u>	<u>96</u>
<u>150</u>	<u>144</u>	<u>107</u>
<u>141</u>	<u>133</u>	<u>114</u>
<u>150</u>	<u>151</u>	<u>119</u>
<u>145</u>	<u>141</u>	<u>118</u>
<u>150</u>	<u>148</u>	<u>123</u>

Niveles Debajo Datum

	?	
	D	

Croquis

12,036	12,039	12,042
12,037	12,040	12,043
12,038	12,041	12,044

Lote No.

fueron cortadas de modo que llegaran al nivel del piso ya que dentro de la estructura se encontró con piso al nivel de estas piedras, y estas piedras se encuentran sobre partes de todo el muro Oeste, ya sea en su lugar o en el colapso.

En el pozo 683,323, se encuentra una piedra grande que pudo haber sido parte del muro pero no es uniforme al resto, se encuentra asociada a la base de columna por su lado Oeste, el piso estucado en la parte superior (pozos 324) osciló en 3cm en la parte norte (685,324) y 2cm en la parte sur (pozos 683,324). Este pozo coincidentemente, está unido en su parte sur al lado norte del rasgo de base de columna. Los pozos 323 y 322 se encuentran sobre el piso de plataforma.

Pozo 685,324: cerámica, un hueso pequeño, lítica

685,322: sin material.

684,322: posible base (fragmento) incensario

684,323: fragmento pequeño posible núcleo obsidiana

683,323: base incensario derecho. obsidiana

# Forma para Grupos de Pozos de Excavaciones del Sitio Zacpeten

Fecha: 26-5-97 Operación No: 721

Grupo (esquina noreste): 685,324 Nivel No: 02

Ubicación: Muro Oeste, esquina SW

Matriz: Colapso

Concentraciones de Artefactos: 684,323 brazo incensario

683,323 incensario fragmentado Antropomorfo No 6

Notas: En el pozo 683,323 hoy 26-5-97 se encontraron fragmentos de un incensario, en este pozo se encontró una cara antropomorfa y 2 pieñas, además de parte del vestido frontal

Descripción de la cara: se encuentra viendo al cielo, el mentón apunta a la esquina NW del pozo, tiene la boca abierta se le observa cuatro dientes superiores y dos colmillos la punta de la nariz es algo redonda y los orificios nasales bastante pronunciados, los pies tienen adornos en los tobillos (tobillos) en forma de sonajas, el vestido frontal es como un tapete de trenzas y le cuelgan dos tiras a los lados, alrededor de estos fragmentos hay más que aparentemente son parte del incensario, a toda esta cerámica se denominará concentración cerámica No. 3 y antropomorfo No. 6

En el pozo 684,323 se encontró un brazo de incensario en la orilla de la banca que rodea al edificio aparentemente no es parte del incensario del pozo 683,323,

En los pozos 323 se observa parte del Muro Oeste, en el pozo 684,323 se observa la banqueta

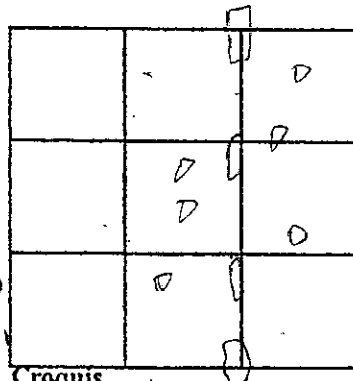
Controlado por: \_\_\_\_\_ Firma: \_\_\_\_\_ Fecha: \_\_\_\_\_

<del>685</del> 322	<del>685</del> 323	<del>685</del> 324
684 322	684 323	<del>684</del> <del>324</del>
683 322	683 323	<del>683</del> <del>324</del>

Números de los Pozos

<del>150</del>	<del>144</del>	<del>107</del>
150	151	<del>149</del>
152	153	
150	148	<del>183</del>
158	157	

Niveles Debajo Datum



Croquis

X	X	X
12,225	12,227	X
12,226	12,228	X

Lote No.

que se encuentra frente al muro el piso es estucado  
y se encuentra quemado, En el pozo 685.324 hay  
fragmentos de piso estucado de color rojo

# Forma para Grupos de Pozos de Excavaciones del Sitio Zacpeten

Fecha: 12-5-97 Operación No: 721  
 Grupo (esquina noreste): 682/330 Nivel No: 01  
 Ubicación: Muro Este terminando parte superior

Matriz: humus

Concentraciones de Artefactos: cerámica utilitaria

Notas: En el pozo 680,328 el humus estaba revuelto con piedrín, predominando el segundo, es piedrín de relleno de piso probablemente el piso por lo que optamos por limpiarlo (solo barrido)

El pozo 682,328, el piso está por encima, posiblemente lo sacó la presión de la raíz, el humus era tierra negra

El pozo 680,329 igual que el 680,328 tiene bastante piedrín posiblemente, que es lo más seguro sea la base del piso, pero no hay evidencia de piso estucado por el colapso y los raíces, El muro Este colapsó para los pozos 329 y 330 que a la parte trasera del edificio

Sobre los pozos 682,328, 682,329 681,328 y 681,329 está el altar, creo que son los pozos q' abarca en este cuadrante ya que a 15 cm aproximadamente del lado sur del pozo 681,328 se encuentra una piedra suave rectangular de 40 cm. de largo y 15 cm de grosor de w-f que forma una esquina (sw) del altar

El muro Este no se ha definido por lo que levantaremos

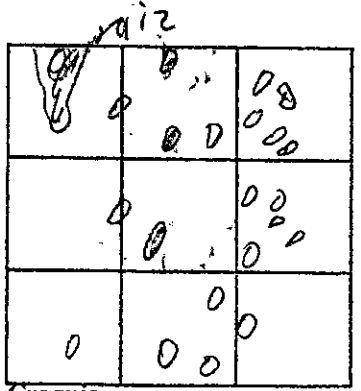
Controlado por: \_\_\_\_\_ Firma: \_\_\_\_\_ Fecha: \_\_\_\_\_

682 328	682 329	682 330
681 328	681 329	681 330
680 328	680 329	680 330

Números de los Pozos

0.84	0.80	1.33
0.84	0.89	1.38
0.82	0.89	1.29
0.84	0.94	1.35
0.94	1.00	1.29
0.98	1.04	1.44

Niveles Debajo Datum



12,090	12,099	12,102
12,097	12,100	12,103
12,098	12,101	12,104

Lote No.

Un segundo nivel (colapso). la cerámica es mínima



# Forma para Grupos de Pozos de Excavaciones del Sitio Zacpeten

Fecha: 28-5-97 Operación No: 721

Grupo (esquina noreste): 682,330 Nivel No: 02

Ubicación: Muro Este terminando parte superior

Matriz: colapso

Concentraciones de Artefactos: hueso, pedernal, obsidiana, lites, ceramica utilitaria

Notas: Este cuadrante sigue la secuencia del cuadrante 685,330, o sea que el muro Este sigue en los pozos, 329 las piedras del muro siguen quemadas en este cuadrante, lo quemado alcanza una altura promedio de 40 cm sobre la base del muro. En el pozo 680,329 se encuentra evidencia de que el piso está quemado, ya que se encontró tierra de piso quemada, y algunas piedras que sirven de base al piso también están quemadas, en la parte superior de la estructura podemos observar en el pozo 681,328 el muro Sur y la esquina SE y SW del altar Este que se encuentra ubicado en la parte superior de la estructura. En el pozo 680,328 queda ubicado parte del pozo hecho por los doctores Rice hace mas de 20 años.

- 682,328 ceramica,
- 681,328 ✓ obsidiana, lites, hueso,
- 680,328 ✓ pedernal, hueso
- 682,329 - pedernal, obsidiana, lites
- 681,329 ✓ obsidiana pedernal ✓ hueso

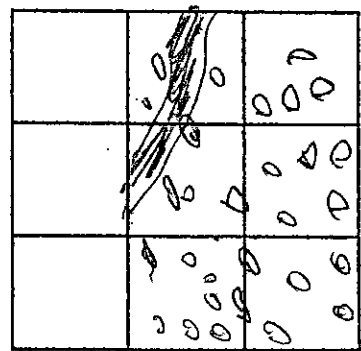
Controlado por: \_\_\_\_\_ Firma: \_\_\_\_\_ Fecha: \_\_\_\_\_

682 328	682 329	682 330
681 328	681 329	681 330
680 328	680 329	680 330

Números de los Pozos

<u>0.86</u>	<u>0.89</u>	<u>1.38</u>
<u>0.88</u>	<u>1.66</u>	<u>1.60</u>
<u>0.84</u>	<u>0.94</u>	<u>1.35</u>
<u>0.87</u>	<u>1.57</u>	<u>1.57</u>
<u>0.98</u>	<u>1.04</u>	<u>1.44</u>
<u>1.24</u>	<u>1.55</u>	<u>1.56</u>

Niveles Debajo Datum



Croquis

12,183	12,186	12,189
12,184	12,187	12,190
12,185	12,188	12,191

Lote No.

680,329 : Sule, peso para pescar, obs. hueso, Pedernal  
682,330 Ceramica  
681,330 -  
680,330 -

En el pozo 680,330 como parte del colapso  
posiblemente formando parte del muro se  
recolectó un fragmento de piedra de moler.

Forma para Grupos de Pozos de Excavaciones del Sitio Zacpeten

Fecha: 12-5-97 Operación No: 721  
 Grupo (esquina noreste): 682, 327 Nivel No: 01  
 Ubicación: Parte superior central

682 325	682 326	682 327
681 325	681 326	681 327
680 325	680 326	680 327

Números de los Pozos

Matriz: Humus

Concentraciones de Artefactos: fragmentos incensarios

<u>1.08</u>	<u>1.00</u>	<u>0.90</u>
<u>1.15</u>	<u>1.08</u>	<u>1.04</u>
<u>1.13</u>	<u>1.05</u>	<u>0.97</u>
<u>1.14</u>	<u>1.08</u>	<u>1.06</u>
<u>1.16</u>	<u>1.08</u>	<u>0.96</u>
<u>1.18</u>	<u>1.12</u>	<u>1.02</u>

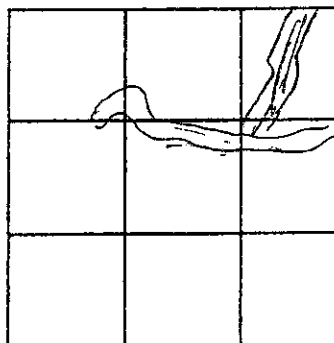
Niveles Debajo Datum

Notas: Hoy 13-5-97 en el pozo 682,325 se encontró un fragmento de incensario antropomorfo. Se encuentra boca arriba con el mentón apuntando al Este, entre el piso y la cara hay una pequeña capa de tierra, se encuentra asociado a una posible base de columna de lado Oeste (60cm) y al lado Este a un muro que posiblemente es un altar, el piso a su alrededor aparenta estar quemado, a esta cara la numeraré con el no. 01 (antropomorfo No. 1), rodeando a la cara hay varios fragmentos cerámicos posiblemente de más de 1 pieza y la nombraremos concentración cerámica No 01

Hoy 15-5-97 se procedió a levantar la figurilla para evitar posibles daños.

En el pozo 682,326 hay 2 fragmentos con decoración de balón, en medio del piso hay evidencia de piso quemado.

En el pozo 682,327 se encontró una cabeza zoomorfa representando un pájaro de la especie de faisán o pavo petenero, se



Croquis

12,027	12030	12033
12,028	12,031	12,034
12,029	12,032	12,035

Lote No.

Controlado por: \_\_\_\_\_ Firma: \_\_\_\_\_ Fecha: \_\_\_\_\_

que tiene boca hasta debajo del lagrimal el izquierdo tiene un botón sobre el ojo no tiene ceja, a la altura de la nariz tiene una tira horizontal y dos especie de dientes grandes debajo de la tira (sera antropomorfo no. 5)

encontraba en el centro, boca arriba, su pico apuntaba al Norte, no se encontró sobre el piso, posiblemente por haber sido levantado por una gran raíz de árbol, asociado a la figurilla había carbon pero por lo revuelto que estaba a causa de la raíz no se puede establecer exactamente el lugar de la figurilla y el carbon a esta figurilla la denominaremos zoomorfo no. 01

El pozo 680,327 presenta pequeñas piedras de calpaso, no se detecta piso en un 95% del pozo a excepción de pedacitos levantados por la raíz.

El pozo 681,325 presenta fragmentos de incensario, aparentemente son parte de los encontrados en el pozo 682,325 en la esquina SE del pozo hay una mano, aparenta ser la izquierda, le faltan los dedos en la muñeca porta un brazalete de botones, al limpiar el pozo para dibujarlo encontramos en la esquina SW un fragmento de figurilla con la cara hacia arriba y el mentón hacia la esquina NW del pozo, le falta parte del lado derecho, incluyendo parte del ojo, también le falta el colmillo derecho del colmillo izquierdo lo tiene grande hacia abajo, tiene 4 dientes superiores y una expresión diabólica, a su alrededor hay piso con estuco rojo, a esta figurilla la denominamos antropomorfo No. 03.

Para poder dibujar el pozo 683,325 se tuvo que limpiar la orilla N del pozo 682,325 en el que se encontró un fragmento de lo que considero es un cetro el cual en su parte superior tiene 4 chichas (mamas) similar a la cabeza de figurilla encontrada en la estructura 601, lo que agregamos al dibujo, también tuvimos que agregar un fragmento de incensario encontrado en la esquina SW, que encontramos al limpiar la orilla N del pozo 681,325 para poder dibujarlo. - Solamente se observa el ojo izquierdo, sobre la ceja tiene un botón con un ojo en medio, debajo del ojo tiene una barra horizontal del cual le bajan 2 gotas como lágrimas, a su lado izquierdo un botón como orejera, parece ser que un fragmento pequeño forma parte de su nariz, a su alrededor hay fragmentos posiblemente de otras piezas.

Los pozos 682, 681 y 680/325 son el area que se utilizaba para depositar las ofrendas ya que es donde se se encontraron los fragmentos de incensarios. El lado Este de estos pozos topan con un muro hay una elevación entre el piso de estos pozos con los pozos del lado Este de 3cm aproximadamente, en este otro nivel que es un piso de 1.80 mts aproximadamente de W-E ya que topa al Este con otro muro posiblemente un altar, que tiene una elevación de 2cm aproximadamente de piso a piso.

682,326: ceram. con decoración de botón

681,326: ceram. en forma de trenza

680,327: muña de animal

682,325: Revuelto con la tierra del humus se encontro una figurilla (de incensario) El ojo derecho tiene una ceja

# Forma para Grupos de Pozos de Excavaciones del Sitio Zacpeten

Fecha: \_\_\_\_\_ Operación No: \_\_\_\_\_

Grupo (esquina noreste): \_\_\_\_\_ Nivel No: 01

Ubicación: \_\_\_\_\_  
 \_\_\_\_\_  
 \_\_\_\_\_

Matriz: \_\_\_\_\_  
 \_\_\_\_\_

Concentraciones de Artefactos: \_\_\_\_\_  
 \_\_\_\_\_

Notas: *En los pozos 682,327 y 682,326 y siguiendo los pozos al sur en este cuadrante estamos ubicados frente al altar del lado Este de la estructura en estos pozos el piso se encuentra bastante deteriorado, el estuco es de color blanco, con un grosor de 05 cm. aproximadamente, en los pozos 682,325 y los pozos del sur el piso estuvo pintado de rojo en algunas partes pero en su mayoría se encuentra quemado, ya que fue el lugar donde se ha encontrado la mayoría de ofrendas, el grosor del piso es de 2 cm aproximadamente*

		682 327

Números de los Pozos

—	—	—
—	—	—
—	—	—

Niveles Debajo Datum


Croquis


Lote No.

Controlado por: \_\_\_\_\_ Firma: \_\_\_\_\_ Fecha: \_\_\_\_\_

# Forma para Grupos de Pozos de Excavaciones del Sitio Zacpeten

Fecha: 29-5-97 Operación No: 721

Grupo (esquina noreste): 682, 327 Nivel No: 02

Ubicación: Parte superior central

Matriz: Colapso

Concentraciones de Artefactos: Incensarios. (fragmentos)

Notas: En los pozos 682,327; 681,327, se encuentran ubicados al oeste del altar, el piso encontrado en el frente (oeste) se encuentra quemado, hay un fondo de cuenco posiblemente incensario, esta quemado en su interior, a la par (sur) se encuentra una piedra pequeña, quemada de 6 cm. de largo por 2 cm. de ancho, en todo su alrededor se encuentra bastante carbón y piedras pequeñas quemadas.

En el pozo 681,327 sigue la secuencia de piso quemado y carbón, en la esquina SW del pozo se encontró una pierna de incensario, siempre con la misma decoración de serajas alrededor del tobillo, los dedos están para abajo y el talón apunta al oeste,

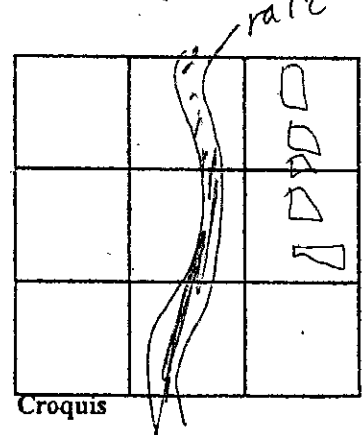
En el pozo 681,327 se encuentra la esq. SW del altar, la forma una piedra suave de 60 cm. de largo 15 de ancho y 15 de grosor.

<del>682 325</del>	682 326	682 327
<del>681 325</del>	681 326	681 327
<del>680 325</del>	680 326	680 327

Números de los Pozos

<del>1.16</del>	1.08	1.04
<del>1.16</del>	1.10	1.20
<del>1.18</del>	1.08	1.06
<del>1.18</del>	1.18	1.18
<del>1.18</del>	1.12	1.02
<del>1.18</del>	1.17	1.21

Niveles Debajo Datum



Croquis

<del>X</del>	12,201	12,204
<del>✓</del>	12,202	12,205
<del>✓</del>	12,203	12,206

Lote No.

Controlado por: CS Firma: \_\_\_\_\_ Fecha: \_\_\_\_\_

El incensario o base de incensario encontrado en el pozo 682,327 es de base pedestal, y se encuentra in situ, a su alrededor, mas de lado norte el piso se encuentra quemado, la base se asienta directamente sobre el piso, esto está asociado al altar Este de la estructura.

A esta cerámica y a la del pozo norte siguiente <sup>683,327</sup> se le denominó concentración cerámica No. 6, asociado a esta cerámica se recolecta bastante carbón

Llegue a la conclusión de que son dos altares los ubicados en la parte superior de la estructura

Al que hemos llamado Altar Este y el otro que hemos denominado Pre-altar uno frente a otro

El pozo 680,327 abarca parte del pozo realizado por los doctores Rice hace mas de 20 años

# Forma para Grupos de Pozos de Excavaciones del Sitio Zacpeten

Fecha: 12-5-97 Operación No: 721

Grupo (esquina noreste): 682/324 Nivel No: 01

Ubicación: Parte superior lado W

Mátriz: humus

Concentraciones de Artefactos: fragmentos incensario

Notas: En la parte esquina N-E del pozo 682, 324 hay un rasgo, posiblemente base de una columna. En los pozos 681, 324 y 680, 324, se observan piedras del colapso

En el pozo 682, 323 se observa el Muro W del edificio por su forma, posiblemente tiene un escalón lo que se podrá detectar en el nivel 02. El muro hacia N-S, siguiendo en el pozo 681, 323.

En el resto hasta el momento no hay rasgo importante.

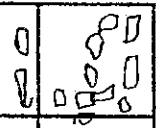

En el pozo 680, 322 en su esquina SW se encuentra un fragmento de incensario en forma de pie, le falta los dedos sobre el tobillo tiene 7 botones simulando una tobillera, parece ser que está calzado ya que frente al pie sobre los dedos tiene una decoración rectangular como el frente de un calte, la planta del pie apunta a la esquina NE del pozo, en el mismo pozo hay fragmentos negros como de incensario, posiblemente se encuentran in situ ya que hay piedrin pequeño como de retinas

682 322	682 323	682 324
681 322	681 323	681 324
680 322	680 323	680 324

Números de los Pozos

<u>148</u> 1.53	<u>141</u> 1.46	<u>116</u> 1.19
<u>150</u> 1.57	<u>144</u> 1.50	<u>122</u> 1.28
<u>159</u> 1.67	<u>148</u> 1.52	<u>126</u> 1.29

Niveles Debajo Datum

Croquis

12,000	12,003	12,006
12,001	12,004	12,007
12,002	12,005	12,008

Lote No.

Controlado por: \_\_\_\_\_ Firma: \_\_\_\_\_ Fecha: \_\_\_\_\_



de piso, en medio hay una piedra de colapso,

Descripción 1er Nivel Terminado:

Pozo 682,324: En la esquina NE se encuentra un amontonamiento de piedras posiblemente la base de una columna es de 50 por 50 cm. aproximadamente, en su lado Oeste corre el muro oeste de la estructura.

En los pozos 682,323 y 682,322 solamente se observa piedras de colapso y parte del Muro Oeste de la estructura (Pozo 682,323).

En los pozos restantes no se observan rasgos interesantes solamente piedras de colapso

682,324: 1 borde, fragmentos pequeños

682,323: 1 calavera, pajarito, hueso quemado, cerámica burda

682,322: cerámica burda, litica

682,324: cerámica utilitaria, pedacito carbón

681,323: obsidiana, litica cerámica utilitaria, fragmento ceram como tierra

681,322: cara antropomorfa fragmentada; cerámica utilitaria, hueso

680,324: cerámica

680,323: cerámica, hueso

680,322: cerámica incensario, pie incensario

OJO: la cara antropomorfa aparecida en el pozo 681,322, apareció revuelta con la tierra por lo que no se pudo dibujar in situ, a esta la denominaremos antropomorfa No 4

# Forma para Grupos de Pozos de Excavaciones del Sitio Zacpeten

Fecha: 26-5-97 Operación No: 721

Grupo (esquina noreste): 682,324 Nivel No: 02

Ubicación: Muro Oeste

Matriz: colapso

Concentraciones de Artefactos: Incensarios (fragmentos)

Pozo 680,323 2 puntas flecha pedernal

Notas: En este cuadrante específicamente en los pozos 682,322<sup>323</sup> y 681,322 siguió la concentración cerámica (681,322) del pozo siguiente norte a la q' sellamō conc. cerámica No. 4 y en el pozo 681,322 esta la conc. No. 5, asociado al antropomorfo No. 6 (incensario)

En el pozo 682,324 se encuentra el rasgo que hemos venido llamando base de columna, hemos dudado que pueda ser eso, ya que se encuentra al centro de la línea recta con los altares de la estructura 721 y la 720 (altar)

el muro Oeste que se encuentra en este cuadrante está bastante destruido ya que era como el acceso al salón abierto por lo que sobre este muro no había pared, esto es en base a que no hay colapso de pared hay fragmentos de estuco en el muro visible en el pozo 682,323, el cual está quemado en los pozos 323, estaban los fragmentos de incensario, en el pozo 680,323, en la grada se encuentra piso quemado, en el pozo 680,323 se encontraron 2 puntas de flecha de pedernal 1 de 3cm. y otra de 2.5cm.

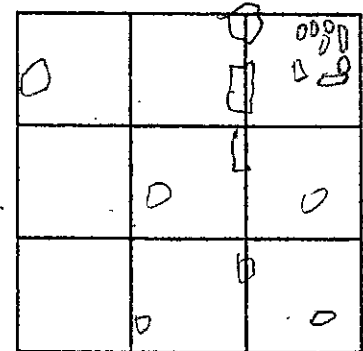
Controlado por: \_\_\_\_\_ Firma: \_\_\_\_\_ Fecha: \_\_\_\_\_

682 322	682 323	682 324
681 322	681 323	681 324
680 322	680 323	680 324

Números de los Pozos

1.53 1.57	1.46 1.50	1.19
1.57 1.60	1.50 1.52	1.28
1.67	1.52 1.58	1.29

Niveles Debajo Datum



Croquis

12,220	12,222	X
12,221	12,223	X
X	12,224	X

Lote No.

# Forma para Grupos de Pozos de Excavaciones del Sitio Zacpeten

Fecha: 12-5-97 Operación No: 721

Grupo (esquina noreste): 679/330 Nivel No: 01

Ubicación: Parte superior Sur abascano esquina S-F

Matriz: humus

Concentraciones de Artefactos: cerámica


Notas: Los pozos 679,328 y 679,329 tienen bastante piedrín como el que se usa para base de piso, probablemente en los pozos 678,328 y 678,329 se encuentra la esquina SE del edificio, solamente se observa el colapso del Muro Este y parte del muro Sur.

679 328	679 329	679 330
678 328	678 329	678 330
677 328	677 329	677 330

Números de los Pozos

<u>95</u>	<u>100</u>	<u>133</u>
<u>98</u>	<u>105</u>	<u>143</u>
<u>095</u>	<u>105</u>	<u>131</u>
<u>100</u>	<u>108</u>	<u>141</u>
<u>117</u>	<u>120</u>	<u>143</u>
<u>125</u>	<u>136</u>	<u>148</u>

Niveles Debajo Datum



Croquis

12114	12117	12120
12115	12118	12121
12116	12119	12122

Lote No.

Controlado por: \_\_\_\_\_ Firma: \_\_\_\_\_ Fecha: \_\_\_\_\_

# Forma para Grupos de Pozos de Excavaciones del Sitio Zacpeten

Fecha: 26-5-97 Operación No: 721

Grupo (esquina noreste): 679,330 Nivel No: 02

Ubicación: Sobre Muro este y esquina S-E

Matriz: colapso

Concentraciones de Artefactos: fragm. Incensarios, Jales obsidiana.

Notas: En el 679,328, se encontró material revuelto, pedrín grueso con piedras grandes y como piso desecho, pero al ver que no se encontraba piso y que las piedras forman como una especie de relleno nos trasladamos al pozo 679,327,

El material del segunda nivel de los pozos 679,330 y 678,330 fue de piedras de colapso, revuelto con un pedrín grueso y tierra negra bastante dura. dejamos este nivel hasta ver un cambio en la tierra, ya que se volvió gris, aparecieron piedras grandes posiblemente es la base de este nivel (piso) ya que a la par hay piedras que aparentan ser parte de la roca madre, es difícil detectar el muro, llegamos una línea pero creo q no es la correcta, posiblemente esté mas adentro ya que el colapso es fuerte.


En el pozo 679,328 está parte del pozo realizado por el Dr. Rico hace 20 años en su lado Este hay una plancha de hueso aparenta ser de concha de tortuga está quemado, en el pozo 678,328

679 328	679 329	679 330
678 328	678 329	678 330
677 328	677 329	677 330

Números de los Pozos

<u>0.98</u>	<u>1.05</u>	<u>1.43</u>
<u>1.16</u>	<u>1.50</u>	<u>1.56</u>
<u>1.00</u>	<u>1.08</u>	<u>1.41</u>
<u>1.12</u>	<u>1.50</u>	<u>1.67</u>
<u>1.25</u>	<u>1.36</u>	<u>1.48</u>
<u>1.46</u>	<u>1.51</u>	<u>1.50</u>

Niveles Debajo Datum



Croquis

Arbol

12,192	12,195	12,198
12,193	12,196	12,199
12,194	12,197	12,200

Lote No.

Controlado por: \_\_\_\_\_ Firma: \_\_\_\_\_ Fecha: \_\_\_\_\_

se encuentra la esquina inferior SE del edificio el piso está aparentemente quemado, se encontró el fondo de una pieza fragmentado directamente sobre el piso, la pieza o fragmento está quemado

En medio de la línea que dividen los pozos 679,328 y 678,328 hay una pieza (plato) fragmentado aparentemente está completo en un 80%.

También la esquina Sur del pozo 678,328 hay evidencia de quemado, En este pozo se encuentra el muro Sur en su lado interior y el muro Este. también en su lado interior

5-6-97: Fue difícil encontrar el muro, cuando se trabajó en este cuadrante, no se había logrado ver a causa de que el colapso estaba por todos lados hicimos una pequeña cala para adentro para lograr localizarlo, nos topamos con piedras grandes y pequeñas, estas piedras eran las de la base son piedras grandes, rectangulares de 50 x 20 cm de 30 x 20 y otras, sobre estas piedras grandes de base siguen piedras medianas rectangulares su posición es acostada, son piedras duras,

El piso en los pozos 329 frente a la base del muro se encuentra quemado, las piedras del muro hasta una altura de 40 cm. promedio se encuentran quemadas.

En el pozo 678,329 se encuentra la esquina inferior S-E de la estructura, aparenta estar quemado el piso

Se recolectó cerámica utilitaria en todos los pozos. En el pozo, 677,329 se recolectó un fragmento de piedra de moler con soporte, varios fragmentos de obsidiana, Jute, pedacitos de hueso.

# Forma para Grupos de Pozos de Excavaciones del Sitio Zacpeten

Fecha: 12-5-97 Operación No: 721

Grupo (esquina noreste): 679/327 Nivel No: 01

Ubicación: Parte superior lado Sur

Matriz: humus

Concentraciones de Artefactos: Pozo 677,327 punta proyectil  
petrera fragmentada; 679,326 peso como de  
ataxaya de barro; general ceramica utilitaria

Notas: En el pozo 678,326 de lado  
Norte se encuentra el muro Sur  
de la estructura; en su parte interior  
(muro) frente a él, el piso se  
encuentra con evidencias de estar  
quemado, el piso originalmente es-  
taba estucado con color naranja-rojo  
como lo demuestra parte del piso  
que aún conserva el color, en el  
resto del pozo se observan las piedras  
del muro, el humus fue de tierra  
negra. En el pozo 679,326 el  
humus fue de tierra negra fina sin  
piedras de calapso en su esquina  
SW se observa parte del piso quemado  
y una piedra de calapso del muro

Sur del edificio, el piso está bastante  
fragmentado pero algunos fragmentos  
conservan su color rojo-naranja el  
resto es de color crema. En el pozo  
679,325 sigue la misma secuencia  
del pozo 679,326, o sea fragmentado  
y partes color rojo-naranja, crema

Sobre el pozo 678,327 de lado  
E-W corra el muro Sur del edificio pero ha  
este nivel no se le define

Controlado por: \_\_\_\_\_ Firma: \_\_\_\_\_ Fecha: \_\_\_\_\_

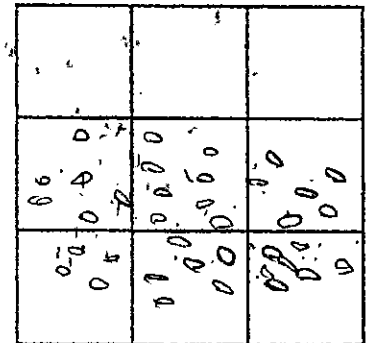
*todavía el muro por estas el colapso*

679 325	679, 326	679 327
678 325	678 326	678 327
677 325	677 326	677 327

Números de los Pozos

<u>114</u>	<u>108</u>	<u>101</u>
1.18	1.15	1.06
<u>115</u>	<u>103</u>	<u>102</u>
1.22	1.10	1.04
<u>133</u>	<u>127</u>	<u>121</u>
1.39	1.30	1.30


Niveles Debajo Datum



Croquis

12,018	12,021	12,024
12,019	12,022	12,025
12,020	12,023	12,026

Lote No.



# Forma para Grupos de Pozos de Excavaciones del Sitio Zacpeten

Fecha: 26-5-97 Operación No: 721  
 Grupo (esquina noreste): 679, 327 Nivel No: 02  
 Ubicación: Muro Sur estructura

Matriz: colapso

Concentraciones de Artefactos: 678, 326 punta flecha pedernal fragmentada. ceramica utilitaria

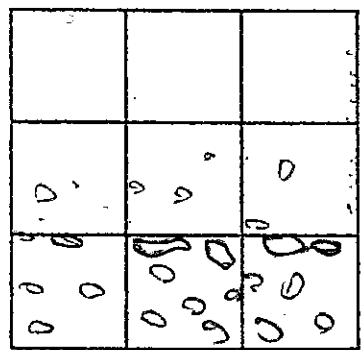
Notas: Estamos trabajando el pozo 679, 327 y venimos del pozo 679, 328, retomamos el piso que tenemos en el pozo 679, 326, y al irnos a ese mismo nivel seguimos topándonos con pedrín grueso y piedras grandes. pensamos encontrar muro talvez de un banco pero al Este del pozo 679, 327 al nivel del piso encontramos las piedras del relleno, parece ser que es algún pozo trabajado en alguna excavación anterior, porque las piedras indican que son parte de un relleno, no hay muro, posiblemente esto sea la explicación del porqué tanto material revuelto y la falta del piso. lo anterior ya fué comprobado, en el pozo 679, 327 abarca parte del pozo realizado por los doctores Rice hace como 20 años. En este cuadrante, podemos observar parte del muro sur de la estructura, por su lado interior y exterior, el grosor del muro oscila entre 30 y 35 centímetros, construido por piedras cuadradas y rectangulares, medianas, colocadas de

<del>679</del> 325	<del>679</del> 326	679 327
678 325	678 326	678 327
677 325	677 326	677 327

Números de los Pozos

<del>118</del>	<del>115</del>	106
		121
1.22	110	104
1.24	118	1.13
139	130	130
1.57	1.59	1.51

Niveles Debajo Datum



Croquis

<del>X</del>	<del>X</del>	12211
12,207	12,209	12212
12,208	12210	12213

Lote No.

Controlado por: \_\_\_\_\_ Firma: \_\_\_\_\_ Fecha: \_\_\_\_\_

costo (lado).

En el pozo 678,327, se observa bastante piso estucado pero quemado, topando hasta el muro

En los pozos, 679,326 y 678,326 se observa claramente piso con estuco pintado de rojo, posiblemente por el deterioro aparenta un color rosado fuerte. alrededor del piso pintado hay piso quemado



Forma para Grupos de Pozos de Excavaciones del Sitio Zacpeten

Fecha: 12-5-97 Operación No: 721

Grupo (esquina por este): 679/324 Nivel No: 01

Ubicación: Parte superior lado W estructura

Matriz: humus

Concentraciones de Artefactos: cerámica utilitaria, algun pequeño fragmento de hueso

Notas: En este cuadrante se observan piedras de colapso el humus consistió en tierra negra revuelta con pocas piedras pequeñas de colapso.

Como rasgo especial en el pozo 678, 323 a la par del Muro Oeste por la esquina S-W se encontró una especie de grada estucada que corre al Norte posiblemente sea como un pequeño altar

En los pozos 324 corre el muro Oeste de la estructura

Pozo 678, 323 se encontró una laja de pedernal con forma de navaja


Con relación a cerámica fue poco en este cuadrante

679 322	679 323	679 324
678 322	678 323	678 324
677 322	677 323	677 324

Números de los Pozos

1.65	1.52	1.30
1.73	1.63	1.32
1.72	1.62	1.40
1.82	1.72	1.45
1.73	1.67	1.53
1.82	1.78	1.56

Niveles Debajo Datum



Croquis ralz

12,009	12,012	12,015
12,010	12,013	12,016
12,011	12,014	12,017

Lote No.

Controlado por: \_\_\_\_\_ Firma: \_\_\_\_\_ Fecha: \_\_\_\_\_

# Forma para Grupos de Pozos de Excavaciones del Sitio Zacpeten

Fecha: 26-5-97 Operación No: 721

Grupo (esquina noreste): 679,324 Nivel No: 02

Ubicación: Muro Oeste

Matriz: Colapso

Concentraciones de Artefactos: 677,323 punta flecha de pedernal fragmentada 679,323 brazo incensario

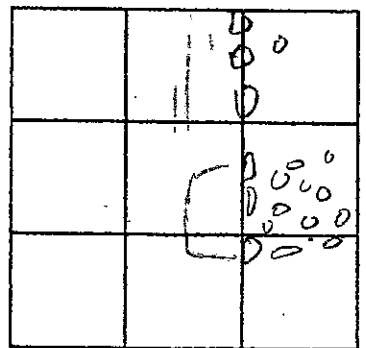
Notas: En los pozos 679,323 y 678,323 frente al muro Oeste se encuentra una especie de banqueta o acera que está frente al muro Oeste, en el pozo, 677,324 que ya es el muro Sur sigue, esta banqueta, es de 43 a 45 cm de ancho, el estuco, está sobre piedra, y en bastantes partes como es el pozo 678,323 y 677,324 sobre piedra grande que forma como el relleno del piso de plaza. - En el pozo 679,323 se encontró un brazo de incensario la base del brazo apunta al sur, y los dedos se encuentran boca abajo. los pozos 322 no se trabajaron en este nivel por considerar que no interesaban por estar demarcado relacionados de la estructura.

<del>679 322</del>	679 323	679 324
<del>678 322</del>	678 323	678 324
<del>677 322</del>	677 323	677 324

Números de los Pozos

<del>73</del>	1.63	1.32
<del>82</del>	1.66	1.36
<del>82</del>	1.72	1.45
<del>82</del>	1.85	1.47
<del>82</del>	1.78	1.56
<del>82</del>	1.88	1.65

Niveles Debajo Datum



Croquis

<del>X</del>	12,214	12,217
<del>X</del>	12,215	12,218
<del>X</del>	12,216	12,219

Lote No.

Controlado por: \_\_\_\_\_ Firma: \_\_\_\_\_ Fecha: \_\_\_\_\_

# Forma para Grupos de Pozos de Excavaciones del Sitio Zacpeten

Fecha: 26-5-97 Operación No: 721

Grupo (esquina noreste): 688,327 Nivel No: 02

Ubicación: lado Norte estructura

Matriz: Colapso

Concentraciones de Artefactos: \_\_\_\_\_

Notas: los pozos 687 se encuentran sobre el muro Norte de la estructura, este muro tiene un banco en la parte exterior cargando el muro Norte el banco tiene una altura de 20 cm. y un ancho de 25 cm. promedio está construido con piedras cuadradas y rectangulares, las cuadradas tienen un promedio de 15 x 15 cm y las rectangulares de 25 cm de largo x 15 cm. de ancho estas (rectangulares) se encuentran de canto,


El muro tiene un promedio de 30 cm. de ancho, y está compuesto por piedras duras, sin forma definida tienen un promedio de 15 x 20 cm. Todas están de lado, (canto) ya que son aplanadas, al pie del muro Norte el piso se encuentra quemado se observa claramente en los pozos 687.325, y 687.326 el calor fue tan fuerte en estos pozos que en la parte donde no se mira piso hay piedras quemadas que supongo son la base del piso. El Muro que queda en el centro del cuadrante está bastante destruido por

688 325	688 326	<del>688 327</del>
687 325	687 326	687 327
686 325	686 326	686 327

Números de los Pozos

<u>1.37</u> 145	<u>1.27</u> 140	<del><u>1.31</u> X</del>
<u>0.99</u> 1.32	<u>1.00</u> 1.38	<u>1.16</u> 1.44
<u>0.95</u> 1.00	<u>0.84</u> 1.00	<u>0.80</u> 1.07

Niveles Debajo Datum



Croquis

12,233	12,236	X
12,234	12,237	12,239
12,235	12,238	12,240

Lote No.

Controlado por: \_\_\_\_\_ Firma: \_\_\_\_\_ Fecha: \_\_\_\_\_

los arboles,

En su parte superior <sup>de</sup> la estructura el piso  
se encuentra quemado por partes

Forma para Grupos de Pozos de Excavaciones del Sitio Zacpeten

Fecha: 14-5-97 Operación No: 721

Grupo (esquina noreste): 685; 333 Nivel No: 01

Ubicación: Parte trasera muro Este estructura.

Matriz: Humus

Concentraciones de Artefactos: \_\_\_\_\_

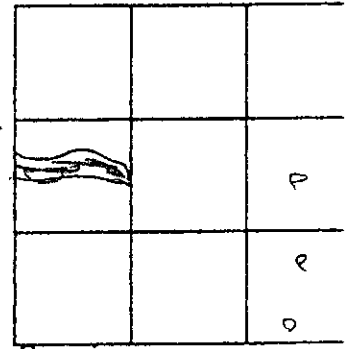
Notas: En este cuadrante antes de iniciar a levantar el primer nivel creía que se encontraría bastante cerámica pero casi no se encontró, sobre los pozos 333 el humus consistió en tierra negra bastante dura que se revolvió con un pedrín que estaba debajo en el pozo 684.332 hay una piedra grande enterrada, que creo que es la roca madre, concluyendo que sobre la roca madre solamente se emparejó con piedras pequeñas y pedrín para nivelar la plataforma. Pozo 683.333 : 3 pesos como de ataraya,

685 331	685 332	685 333
684 331	684 332	684 333
683 331	683 332	683 333

Números de los Pozos

1.55	1.66	1.78
1.65	1.77	1.87
1.40	1.55	1.59
1.55	1.62	1.75
1.39	1.44	1.61
1.52	1.60	1.75

Niveles Debajo Datum



Croquis

12,054	12,057	12,060
12,055	12,058	12,061
12,056	12,059	12,062

Lote No.

Controlado por: \_\_\_\_\_ Firma: \_\_\_\_\_ Fecha: \_\_\_\_\_

# Forma para Grupos de Pozos de Excavaciones del Sitio Zacpeten

Fecha: 14-5-97 Operación No: 721

Grupo (esquina noreste): 688/333 Nivel No: 01

Ubicación: \_\_\_\_\_

Matriz: Humus

Concentraciones de Artefactos: Pozo: 686.331 punta de flecha. (2) Punt flecha pedernal (1)

Notas: En este cuadrante solamente se observan pocas piedras de calapra la concentración de cerámica es mínima, en estos pozos la tierra negra del humus fue más suave pero sigue el pedrin debajo de ella lo que demuestra que en la parte de atrás del muro sur fue nivelada la roca madre.

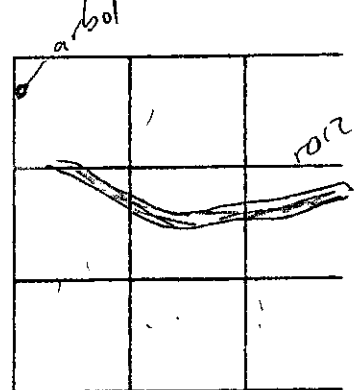
en el Pozo 686.331 se encontró una punta de flecha de obsidiana de 1.7 cm. de largo es la No. 02, en el pozo 686.333 se encontró un fragmento de punta de flecha de obsidiana clara q' parece pedernal

688 331	688 332	688 333
687 331	687 332	687 333
686 331	686 332	686 333

Números de los Pozos

1.82	2.03	2.22
1.87	2.10	2.28
1.70	1.88	2.00
1.80	2.00	2.07
1.65	1.81	1.91
1.71	1.89	2.00

Niveles Debajo Datum



Croquis

12078	12,081	12,084
12,079	12,082	12,085
12,080	12,083	12,086

Lote No.

Controlado por: \_\_\_\_\_ Firma: \_\_\_\_\_ Fecha: \_\_\_\_\_

Forma para Grupos de Pozos de Excavaciones del Sitio Zacpeten

Fecha: 22-05-97 Operación No: 721

Grupo (esquina noreste): 682, 333 Nivel No: 01

Ubicación: lado trasero muro Este estructura

Matriz: humus

Concentraciones de Artefactos: cerámica utilitaria

Notas: los pozos 333 tuvieron un humus de tierra negra bastante dura (pelotitas) revuelta con piedrín, esa secuencia de tierra se observa en los pozos 332 pero disminuye en los pozos 331 ya que en esos pozos la tierra negra es mas fina, En los pozos 680, 333 / 681, 331 / 682, 332 hay piedras grandes que son como parte de la roca madre, por lo que confirmo mi creencia de que en la parte trasera del muro Este solamente se niveló la roca madre con piedras pequeñas y piedrín

632	682	682
331	332	333
681	681	681
331	332	333
680	680	680
331	332	333

Números de los Pozos

1.44	1.50	1.65
1.53	1.66	1.68
1.43	1.57	1.63
1.53	1.62	1.67
1.46	1.50	1.58
1.56	1.60	1.63

Niveles Debajo Datum



Croquis

12,063	12,066	12,069
12,064	12,067	12,070
12,065	12,068	12,071

Lote No.

Controlado por: \_\_\_\_\_ Firma: \_\_\_\_\_ Fecha: \_\_\_\_\_

# Forma para Grupos de Pozos de Excavaciones del Sitio Zacpeten

Fecha: 23-5-97 Operación No: 721

Grupo (esquina noreste): 679, 333 Nivel No: 01

Ubicación: Parte trasera muro Este de Estructura

Matriz: Humus

Concentraciones de Artefactos: Cerámica utilitaria

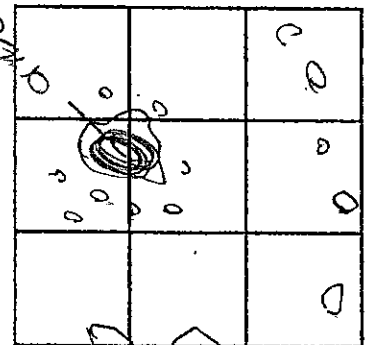
Notas: En este cuadrante el humus consistió en tierra dura (negra) revuelto con pedrín grueso, es uniforme con toda la parte trasera del edificio (lado Este) es roca madre, la que fue nivelada con piedras pequeñas y pedrín para formar el piso en la parte trasera, muy poca cerámica, pero hay cerámica color naranja

679 331	679 332	679 333
678 331	678 332	678 333
677 331	677 332	677 333

Números de los Pozos

1.49	1.50	1.58
1.53	1.60	1.63
1.47	1.46	1.63
1.52	1.55	1.67
1.42	1.51	1.68
1.55	1.57	1.73

Niveles Debajo Datum



Croquis

12.139	12.142	12.145
12.140	12.143	12.146
12.141	12.144	12.147

Lote No.

Controlado por: \_\_\_\_\_ Firma: \_\_\_\_\_ Fecha: \_\_\_\_\_



# Forma para Grupos de Pozos de Excavaciones del Sitio Zacpeten

Fecha: 22-5-97 Operación No: 721

Grupo (esquina noreste): 676,330 Nivel No: 01

Ubicación: Parte exterior Muro Sur  
estructura

Matriz: Humus

Concentraciones de Artefactos: ceramica utilitaria

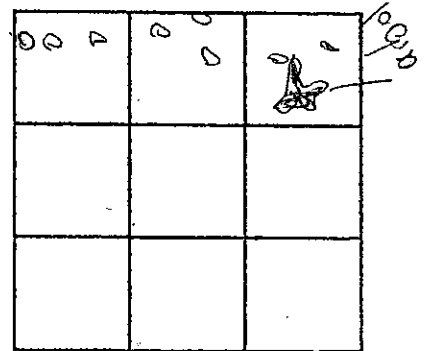
Notas: Estos pozos no tienen nada  
en especial solamente una q' otra  
pedra de colapso del muro sur,  
no hay ceramica, a excepcion de  
unos pequenos fragmentos

676 328	676 329	676 330
675 328	675 329	675 330
674 328	674 329	674 330

Números de los Pozos

1.48	1.48	1.46
1.60	1.60	1.62
X	X	X
X	X	X

Niveles Debajo Datum



Croquis

12,072	12,073	12,074
X		

Lote No.

Controlado por: \_\_\_\_\_ Firma: \_\_\_\_\_ Fecha: \_\_\_\_\_

Forma para Grupos de Pozos de Excavaciones del Sitio Zacpeten

Fecha: 22-5-97 Operación No: 721

Grupo (esquina noreste): 676,327 Nivel No: 1

Ubicación: Parte exterior muro sur estructura

Matriz: Humus

Concentraciones de Artefactos: —

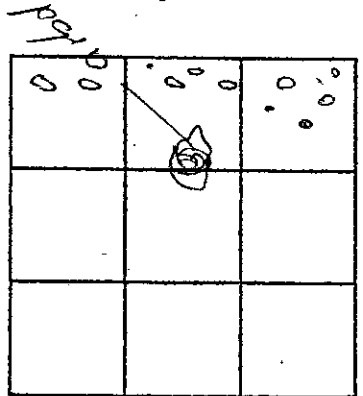
Notas: En estos pozos no se encontró cerámica, solo se observan pequeñas piedras de calapso del muro sur.

676 325	676 326	676 327
675 325	675 326	675 327
674 325	674 326	674 327

Números de los Pozos

1.42	1.55	1.50
1.46	1.62	1.57
X	X	X
X	X	X

Niveles Debajo Datum



Croquis

12,075	12,076	12,077

Lote No.

Controlado por: \_\_\_\_\_ Firma: \_\_\_\_\_ Fecha: \_\_\_\_\_

## Forma para Rasgos del Sitio Zacpeten

Fecha: 13-6-97 Operación No. 721 Rasgo No. (por Operación): \_\_\_\_\_Lote No.: 12,265 En Grupo No(s): \_\_\_\_\_Nivel (BD) Arriba: 1.10 Nivel (BD) Base: 1.76 Centro(coord.): \_\_\_\_\_Forma: Rectangular Largo: \_\_\_\_\_ Ancho: \_\_\_\_\_ Orientación: \_\_\_\_\_ ° del NorteUbicación: Parte superior estructuraMatriz: Relleno

Descripción: Es el rasgo que hemos denominado como pre altar, ya que se encuentra ubicado frente (lado Oeste) al altar, en la parte superior se encuentra piso con un grosor promedio de 10 cm. algunos fragmentos encontrados revueltos aparentan estar quemados en el nivel "A" al ir levantando el piso estucado se empezó a encontrar piedrín fino que es el que se usó para base del piso revuelto con piedra del tamayo, de un punto de persona, hay bastante cerámica de incensario, hay fragmentos de vestido, botones y una cara antropomorfa que le falta la parte de la mandíbula, solamente está la parte superior de la cara, es de nariz gruesa con cejas pronunciadas, y un botón en la frente, además un fragmento de máscara ya que solo está la parte de los ojos y la nariz el ojo derecho es un botón con un punto en el centro, el ojo izquierdo es ovalado con una tira debajo y decorado con dos botones, hay una especie de saqueta con un círculo en el centro y decoración de botón, dos en la parte de arriba y dos en la parte de abajo del círculo, terminamos este nivel al encontrar piedras medianas de relleno de piso, en la parte central del rasgo hay una roca grande de 70 x 40 cm, además de la cerámica descrita anteriormente se recolectó bastante cerámica, así

Interpretación del Campo: \_\_\_\_\_ Interpretación Final: \_\_\_\_\_

Controlado por: \_\_\_\_\_ Firma: \_\_\_\_\_ Fecha: \_\_\_\_\_

como algunos lutes, huesitos de animales.

Ademas se encontro cerca de donde estaba la figura antropomorfa 1 brazo y una pierna que fueron parte de un incensario (lado norte del pasgo) El nivel A termina en 1.30 o sea el nivel A es 1.10 / 1.30

Nivel B (1.30 / 1.60) En este nivel la tierra o el relleno fue de piedras medianas revuelta con tierra gris, fue poca concentracion de ceramica hubo mas al inicio de este nivel, es utilitaria, y algunos fragmentos de incensario, vamos a bajar un poco mas hasta encontrar el relleno de plataforma.

Nivel C (1.60 / 1.76) Este nivel se caracterizo por no haber nada de ceramica, a excepcion de unos fragmentos encontrados al principio que bien pudieron haber sido del nivel anterior, al principio del nivel habra pedrin grueso luego un pedrin bastante fino revuelto con tierra blanca, al final encontramos roca (posiblemente Poco Madre).

Forma para Rasgos del Sitio Zacpeten

Fecha: 13-6-97 Operacion No.: 721 Rasgo No. (por Operación):

Lote No.: 12,260 En Grupo No(s):

Nivel (BD) Arriba: 1.15 Nivel (BD) Base: 1.63 Centro(coord.):

Forma: cuadrado Largo: 0.50 Ancho: 0.50 Orientación: ° del Norte

Ubicación: frente (lado oeste) Pre-altar sobre estructura 721

Matriz: Relleno.

Descripción: ver cuadro no

Interpretación del Campo: Interpretación Final:

Controlado por: Firma: Fecha:

Forma para Rasgos del Sitio Zacpeten

Fecha: 5/7/97 Operacion No.: 721 Rasgo No. (por Operación): 682,327  
 Lote No.: 12,266 En Grupo No(s): 682,327  
 Nivel (BD) Arriba: 119 Nivel (BD) Base: 170 Centro(coord.): \_\_\_\_\_  
 Forma: cuadrado Largo: 1.00M Ancho: 0.60 Orientación: \_\_\_\_\_° del Norte  
 Ubicación: Parte superior estructura, lado oeste rasgo No.1

Matriz: Pico estucado de estructura, Parte superior

Descripción: Este pozo se realizará para encontrar posibles ofrendas, ya que se encuentra en la parte oeste del rasgo No. 1 (altar), se iniciará con nivel 3-A, del pozo de registro No. 3, se seguirá 3-B y así sucesivamente conforme cambiemos de nivel, entre el muro oeste del rasgo No. 1 y el muro Este del rasgo No. 2 hay una gran raíz lo que nos dificulta excavar, por eso es que solo se puede excavar 60.cm. de ancho, En este nivel 3-A consistió en tierra negra algo gris revuelto con piedrin pequeño, el usual para base de piso, poca cerámica, y algunos pedacitos de hueso de animales posiblemente de pajarito, este nivel lo terminamos a 1.31 bajo de aquí, en un relleno de piedras grandes el cual está al mismo nivel de donde avanzaron los muros del altar No. 01 que tenemos como rasgo No. 1, en este nivel 3B que lo tomamos debajo de los piedras de relleno, la tierra estaba mas gris, como cenizosa, revuelta con poca piedra pequeña, la concentración de cerámica es poca esto estaba sobre la roca madre, esto nos demuestra que solo hay una etapa constructiva, ya que la roca madre fue nivelada con piedras de relleno.

Interpretación del Campo: \_\_\_\_\_ Interpretación Final: \_\_\_\_\_

Controlado por: \_\_\_\_\_ Firma: \_\_\_\_\_ Fecha: \_\_\_\_\_

Forma para Rasgos del Sitio Zacpeten

Fecha: 11-7-87 Operacion No.: 721 Rasgo No. (por Operación): 683,327  
 Lote No.: 12,267 En Grupo No(s): 685,327  
 Nivel (BD) Arriba: 1.15 Nivel (BD) Base: 1.47 Centro(coord.): \_\_\_\_\_  
 Forma: rectangular Largo: 1.00 Ancho: 8000 Orientación: \_\_\_\_\_ ° del Norte  
 Ubicación: parte superior estructura frente Rasgo No. 1  
lado oeste

Matriz: Relleno

Descripción: Aquí podemos observar el nivel estrati-  
gráfico, ya que el pozo 682,327 ya fue  
excavado.

Del lado sur se observa claramente el nivel  
por lo que podemos medir 6 centímetros de  
piso y 5 centímetros de relleno o nivelación para  
piso, y 30 centímetros de relleno grueso (piedras  
grandes); dependiendo del cambio en la tierra, toma-  
remos los niveles, pero posiblemente solo sean 2.

En el nivel 3A que consistió en piso y relleno  
para base de piso se recolectó poca cerámica, era  
tierra negra revuelta con pedrin pequeño hasta este nivel  
estamos a 1.29 bajo datum, aquí iniciamos el nivel  
3-B con piedras grandes de relleno revueltas con una  
tierra gris como cenizas, el nivel lo excavamos hasta  
1.47 aquí encontramos rocas grandes (2) de 0.50 x 0.60  
aproximadamente.

Interpretación del Campo: \_\_\_\_\_ Interpretación Final: \_\_\_\_\_  
 Controlado por: \_\_\_\_\_ Firma: \_\_\_\_\_ Fecha: \_\_\_\_\_

## Forma para Rasgos del Sitio Zacpeten

Fecha: 12-6-97 Operación No.: 721 Rasgo No. (por Operación):  
 Lote No.: 12,261 En Grupo No(s). 685,330/682,330  
 Nivel (BD) Arriba: 0.86 cm. Nivel (BD) Base: 1.57 Centro(coord.):  
 Forma: Rectangular Largo: 3.00 Mts Ancho: 1.00 Mts. Orientación: ° del Norte  
 Ubicación: Sobre altar Este.

Matriz: colauso - relleno

Descripción: Es un altar ubicado en la parte superior de la estructura pegado al muro Este, se pretende limpiarlo por dentro (vaciarlo) para buscar posibles entierros o posibles ofrendas, lo mentablemente tiene sobre sí un gran árbol que cubre buena parte, a este rasgo lo denominamos como rasgo No 01. Para su control de excavación tendremos los niveles como a-b-c-etc

El nivel "A" consistió en tierra de relleno, con piedras pequeñas, bajo este relleno de tierra negra se encontró una cama de piedras de relleno grandes como ejemplo de 35 x 25 cm, se recolectó cerámica utilitaria y aparentemente de incensarios, 2 dientes de animal, huesos pequeños, 1 fragmento de obsidiana, pedernal, Nivel A (0.86/1.10);

Quitaremos toda la piedra grande de relleno para ver si hay piso al nivel del piso superior de la estructura.

Para aclarar: Sobre el rasgo había piso estucado, con evidencias de estar quemado en los lados Norte y Sur.

Nivel "B" (1.10/1.39) Este nivel lo excavaremos a partir de las piedras grandes de relleno y cambiaremos cuando miremos un cambio en la tierra, este nivel consistió en tierra gris cenizosa, revuelto con piedras pequeñas y un poco de piedrín, se recolectó cerámica en una

Interpretación del Campo: Interpretación Final:

Controlado por: Firma: Fecha:



cantidad similar a la del nivel "A", utilitaria, fragmentos pequeños de hueso posiblemente de animal, un fragmento de incensario (parte de un ojo). al final de este nivel y a principios del otro (nivel C) había un relleno de piedras grandes de  $40 \times 40 \times 15$ ,  $40 \times 25 \times 15$  promedio a excepción de una en forma de triángulo de 70 de largo y 40 de ancho (la parte ancha). bajaremos levantando este relleno y lo tomaremos como nivel "C",

El nivel "C" consistió en piedras grandes de relleno revueltas con tierra bastante cenizosa, como polvo quemado, al bajar todo el nivel C pudimos observar claramente la piedra grande descrita anteriormente y no es de 15 cm. de ancho sino de 30 cm. y se observa claramente que las piedras grandes son la base donde se asentó las piedras del muro del altar, dejamos este nivel a 1.57