

Forma para Grupos de Pozos de Excavaciones del Sitio Zacpeten

Fecha: 7/12/97 Operación No: 732  
 Grupo (esquina noreste): 109, 406 Nivel No: 3A  
 Ubicación: Esquina frontal del banco.

		109/ 406
107		
404		

Números de los Pozos

Matriz: P.S. Estucado  
 Concentraciones de Artefactos: \_\_\_\_\_

76		
131		

Niveles Debajo Datum

Notas: Se inicia excavando con el Datum  
0.76 cms. - con matriz de piso estucado  
queso 0.8 aprox. se excavo y se recupero  
material cerámico fute, concha y  
hueso en el nivel 0.92 se cuenta el  
en la base del muro del banco este muro  
que forma parte de una ocupación más  
temprana, nivelado con un piso de tierra  
blanca-caliza,  
Nivel 3B

Lote  
11,619

Se inicia con Datum 0.92 con un 3º  
nivel de ocupación, matriz apizomizada  
de caliza con piedra pequeña, bajo la  
capa de piedra se cuenta la matriz de tie-  
rra café, durante excavar, en este nivel  
no se cuenta material, únicamente dos  
trozos. se excava hasta un nivel de tierra  
café oscura, con tendencia de estar quemada,  
aparentemente es un apizomizado, pues al  
deste del pozo se puede observar un muro  
que parece ser de muro, lo que hace  
pensar que ~~esta~~ es un tercer nivel ocupación  
nal. Datum. 107.

Lote  
11,620

Lote  
11,621

Nivel 3C. se inicia con el datum 107  
matriz tierra apizomizada café-oscura, aparentemente quemada.  
sin piedras, aquí quedan definidos un rango, esto corresponde


Croquis


Lote No.

Controlado por: \_\_\_\_\_ Firma: \_\_\_\_\_ Fecha: \_\_\_\_\_

a' ... nivel 3D, ... de ...  
y la mayoría ...  
calva, no lo es de ...  
... que bien podría ser un ...  
... - ...

Nivel 3D.

Del ... 1,17, ... con ...  
A ... de ...  
... - 1,31 D  
Lote 11,622

Forma para Grupos de Pozos de Excavaciones del Sitio Zacpeten

Fecha: 8/9/97. Operación No: 732

Grupo (esquina noreste): 100,415 Nivel No: 05-A

Ubicación: Esquina sureste de la plataforma de estructura

Matriz: tierra Cafe oscura con relleno -

Concentraciones de Artefactos: \_\_\_\_\_

X	X	100 415
09 413	X	X
X	X	X

Números de los Pozos

—	—	—
306	—	—
413	—	—
—	—	—

Niveles Debajo Datum


Croquis


Lote No.

Notas: El presente pozo de registro se excava para tratar de conocer el nivel de ocupación de la parte este de la plataforma de la estructura, - en este pozo se localizó la parte superior de una vasija, la cual comprende parte del cuerpo, cuello y borde, al Datum. 3.38. Aquí también se observa cambio de tierra. Abundancia de lascas Jutes, hueso y cerámica - muestra de carbón.

Nivel 5B (Tierra gris-caliza) inicio con Datum 3.38. aquí se resalta un bipunto de proyectil, la flecha es escasa, únicamente se observa material de relleno, se llega al muro hasta el Datum 3.80, se resalta el siguiente material: cerámica, escaso jute pedregal, se observa tierra gris con pedregal.

Nivel 5C se inicia excavando con el Datum 3.80 con matriz tierra gris con pedregal.

se finaliza la excavación en el datum (4.13) habiendo llegado a poca matriz tierra Caliza, habiendo rescatado poco material cerámico y lítico. -

Lote 11,615

Lote 11,616

Lote 11,617

Controlado por: Pos. Enriquez

Firma: [Signature]

Fecha: 9/03/97.

Forma para Grupos de Pozos de Excavaciones del Sitio Zacpeten

Fecha: 8/8/97 Operación No: 732  
 Grupo (esquina noreste): 103 409 Nivel No: 3A  
 Ubicación: sobre pilaforma que se encuentra al este de la estructura

		103
		409
		102
		409

Números de los Pozos

Matriz: pedra mediana con tierra café de relleno

Concentraciones de Artefactos:

Datum oficial 112

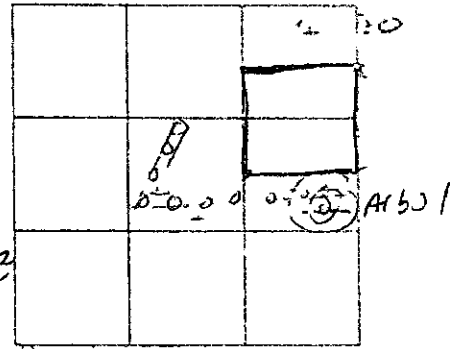
		112
		182

Niveles Debajo Datum

Notas: se excavan los pozos 103, 409 y 102, 409 la mitad de cada uno por motivo que se encuentra un arbol en el pozo 102, 409, y no queremos dañarlo. en este pozo se pretende conocer el nivel de ocupación que tenemos en esta estructura.

11,624

En la parte del relleno se encuentra un incensario fragmentado con base bordeada circular, allí mismo se encontraba copal quemado, este allargo se realizó en el nivel 3. Datum 1.30 y datum de base 1.42.



Croquis

11,625

Materiales recolectados: nucleos de Pedernal 3 pesos, 55 jutes, huesos de tortuga, huesos varios, una obsidiana y cerámica. - Datum 1.42

Nivel 3B: se inicia con el Datum 1.42, con una matriz café clara con poca piedra mediana, materiales recolectados: jutes, obsidiana, muestra de suelo, Carbon, facón de pedernal, hueso y una pesa. se llegó excavando hasta una matriz de tierra gris clara, con poca piedra. Datum: 1.52

		11,624
		11,625
		11,626
		11,627

Lote No.

Nivel 3C Se inicia con el Datum 1.52

En este nivel, la tierra es gris-clara, con caliza, con escara.

Controlado por: \_\_\_\_\_ Firma: \_\_\_\_\_ Fecha: \_\_\_\_\_

11,626

pedra. se eleva a nivel hasta el Datum 1,67, se eleva hasta esta una matriz que parece apisonamiento de arena gris con pedra, se recogen: marica, fute, huesos, obsidiana, personal. lote. 1,67.

### Nivel 3D

Se inicia con el datum 1,67, matriz aparente que parece arena de 5000 ped. & 3 de nivel. Se ve en lote, en virtud de no haber ningún material, por lo tanto fue poca o nada.

Forma para Grupos de Pozos de Excavaciones del Sitio Zacpeten

Fecha: 8/11/97 Operación No: 732

Grupo (esquina noreste): 106, 403 Nivel No: 3A

Ubicación: Esquina SUR-Oeste parte exterior de estructura - BANCO

Matriz: tierra cafe clara

Concentraciones de Artefactos: \_\_\_\_\_


Notas: se excavó este pozo de registro para poder conocer la secuencia ocupacional de esta plaza. se encontró escaso material cerámico subsiendo excavado hasta la roca natural. (caliza). -

	106 402	106 403

Números de los Pozos

	070	
	097	

Niveles Debajo Datum



Croquis

	11,618	

Lote No.

Controlado por: JCo. Emiguy Firma: \_\_\_\_\_

Fecha: 9/23/97

Forma para Grupos de Pozos de Excavaciones del Sitio Zacpeten

Fecha: 8/11/97 Operación No: 732

Grupo (esquina noreste): 106, 406 Nivel No: 03A

Ubicación: parte exterior del muro sur del banco.

Matriz: relleno, tierra gris clara.

Concentraciones de Artefactos: \_\_\_\_\_


Notas: se excava este pozo, como registro para  
verif. con la penencia Campanonal, de la estruc-  
tura, al empezar a excavar este nivel  
apareció la Caliza Oscura proporcionando  
escasos materiales Cerámicos algunos jites  
de fin muro. y lascas de pedernal.  
Tierra dura de excavar, poca piedra.

		<del>106</del> 406
	104	
	405	

Números de los Pozos

	104	
	127	

Niveles Debajo Datum



Croquis

	11,614	

Lote No.

Controlado por: Fco. Enriquez

Firma:

Fecha: 9/23/97.

Forma para Grupos de Pozos de Excavaciones del Sitio Začpeten

Fecha: 8/8/97 Operación No: 732

Grupo (esquina noreste): 100, 409 Nivel No: 04

Ubicación: al sur de la plataforma de la Superestructura / sobre nivel de plaza.

Matriz: Material de relleno.

Concentraciones de Artefactos:


Notas: se efectúa este pozo de registros con el objeto de conocer si existe algún tipo de revelación de plaza, pues según la excavación del nivel 2 solo se encontró material de relleno sin ningún adorno ni objeto, se excava hasta el datum 215 el cual es matriz de Poca natural, Caliza. se rescató poco material cerámico.

		100 409
99 407		

Números de los Pozos

194 215		

Niveles Debajo Datum



Croquis

11623		

Lote No.

Controlado por: \_\_\_\_\_ Firma: \_\_\_\_\_ Fecha: \_\_\_\_\_



Forma para Grupos de Pozos de Excavaciones del Sitio Zácpeten

Fecha: 7/16/97 Operación No: 732

Grupo (esquina noreste): 109, 409 Nivel No: 2

Ubicación: Jardín norte de la plataforma

Matriz: Orlappo

Concentraciones de Artefactos:

Notas:


- En este cuadrante se localizó el muro norte de la plataforma, un poco destruido, por haber en esta área altura, un animal que come raíces de árbol, el muro se encuentra alineado por una fila de piedra, trabajadas de la parte frontal.

109	109	109
407	408	409
X	108 408	108 409
X	X	X

Números de los Pozos

128	136	141
137	143	147
X	124 142	137 145
X	X	X

Niveles Debajo Datum



11,608	11,609	11,610
X	11,611	11,612
X	X	X

Lote No.

Controlado por: fo. Enriquez

Firma:

Fecha: 7/28/97

Forma para Grupos de Pozos de Excavaciones del Sitio Zacpeten

Fecha: 7/18/97 Operación No: 732  
 Grupo (esquina noreste): 109,404 Nivel No: 2  
 Ubicación: al norte de la estructura

Matriz: Colapso

Concentraciones de Artefactos:

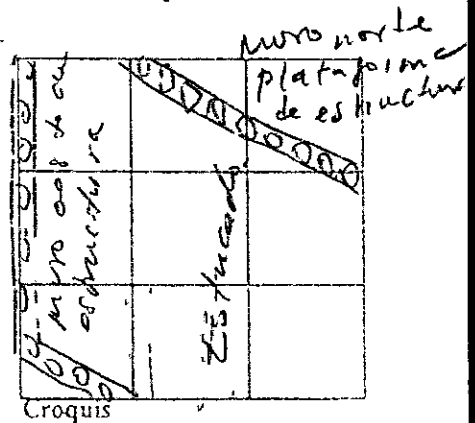
Notas: los pozos marcados con x no se excavaron en nivel 2 por haber encontrado piso en nivel 01, aquí se localiza el muro norte, y parte de la esquina nor oeste del banco de la estructura. el banco se encuentra estucado y la parte frontal de la estructura y la plataforma también está estucada. los muros están bien alineados aunque un poco desviados por la taludza animal que vive en la tierra y que come raíces.

109 404	109 405	109 406
<del>108 404</del>	<del>108 405</del>	<del>108 406</del>
<del>107 404</del>	<del>107 405</del>	<del>107 406</del>

Números de los Pozos

62	86	112
67	88	120
<del>63</del>	<del>87</del>	<del>113</del>
<del>64</del>	<del>89</del>	<del>114</del>
<del>65</del>	<del>90</del>	<del>115</del>

Niveles Debajo Datum



11,605	11,606	11,607
X	X	X
X	X	X

Lote No.

Controlado por: Pro. Emiguel Firma: [Signature] Fecha: 2/28/97

Forma para Grupos de Pozos de Excavaciones del Sitio Zacpeten

Fecha: 7/16/97. Operación No: 732

Grupo (esquina noreste): 109, 403 Nivel No: 2

Ubicación: Esquina noreste de la plataforma

Matriz: Colapso

Concentraciones de Artefactos:

Notas: En este cuadrante se localiza la esquina noreste del banco de la estructura, el banco tiene aproximadamente 70 cms. de ancho, estucado y la parte frontal también los muros se encuentran debidamente definidos, con un alto de aproximadamente 30 cms.

Se excavaron dos pozos, pero no son necesarios, son parte de la terraza del grupo.

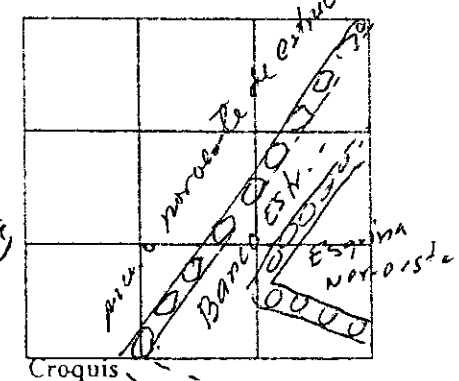
materiales recuperados:  
Jute, Pedernal, hueso, cerámica obsidiana, Cáncol, Péra, carbón, Piedra, etc.  
El material más abundante es jute, pedernal y hueso.

X	109 402	109 403
X	108 402	108 403
	107 401	107 403

Números de los Pozos

X	32	42
X	61	48
X	40	44
X	69	55
	39	45
	59	50

Niveles Debajo Datum



	11,598	11,599
	11,600	11,601
11,602	11,603	11,604

Lote No.

Controlado por: [Signature] Firma: [Signature] Fecha: 7/28/97

Forma para Grupos de Pozos de Excavaciones del Sitio Zăcpeten

Fecha: 7/16/97 Operación No: 732

Grupo (esquina noreste): 106 403 Nivel No: 02

Ubicación: esquina suroeste de la estructura

Matriz: Cu l-pro

Concentraciones de Artefactos:

Notas: En este Cuadrante se localiza la esquina suroeste de la estructura, aquí se definió el muro principal, en el pozo 106, 402, se encontró una parte o la superior de una figurilla, posiblemente insita, pero el excavador por utilizar su picos no se percató a tiempo, quedó registrada con el lote 11,536.

En esta esquina no hay arboles por lo que los muros están conservados, tienen una altura de por lo menos 20 cm. algunas piedras parece fueron trabajadas de un lado, se encuentran alineadas en diferentes posiciones.

Material recuperado:  
 Jute, hueso, Pedernal, Cerámica, Caracol, Perlas, muela, obsidiana, hueso.  
 El material más frecuente es jute, hueso, pedernal y cerámica.

106	106	106
401	402	403
105	105	105
401	402	403
104	104	104
401	402	403

Números de los Pozos

54	48	48
65	70	60
60	67	68
65	76	80
60	70	73
65	75	82

Niveles Debajo Datum


00000000  
 muro principal  
 de estructura

Croquis

11,589	11,590	11,591
11,592	11,593	11,594
11,595	11,596	11,597

Lote No.

Controlado por: [Firma] Firma: [Firma] Fecha: 7/28/97

Forma para Grupos de Pozos de Excavaciones del Sitio Zacpeten

Fecha: 7/16/97 Operación No: 732

Grupo (esquina noreste): 106, 409 Nivel No: 2

Ubicación: \_\_\_\_\_

por este de la excavación

\_\_\_\_\_

Matriz: Colapso -

Concentraciones de Artefactos: \_\_\_\_\_

\_\_\_\_\_

\_\_\_\_\_

Notas: los pozos 103, 104, 107, X no se

excavaron en este nivel por haberse

completado el nivel anterior.

En este momento quedo definido el muro

principal y el banco de la estratificación

el muro de mampostería delidamente

el muro de mampostería delidamente

el muro de mampostería delidamente

el muro de mampostería delidamente

el muro de mampostería delidamente

el muro de mampostería delidamente

el muro de mampostería delidamente

el muro de mampostería delidamente

el muro de mampostería delidamente

el muro de mampostería delidamente

el muro de mampostería delidamente

el muro de mampostería delidamente

el muro de mampostería delidamente

el muro de mampostería delidamente

el muro de mampostería delidamente


el muro de mampostería delidamente

<del>106</del>	<del>104</del>	<del>107</del>
<del>103</del>	<del>409</del>	<del>103</del>
103	409	409
103	409	103
103	409	103

Números de los Pozos

<del>X</del>	<del>X</del>	<del>X</del>
96	104	<del>X</del>
86	103	<del>X</del>
?	100	11
103	102	109

Niveles Debajo Datum



Croquis

<del>X</del>	<del>X</del>	<del>X</del>
11,575	11,576	<del>X</del>
11,577	11,578	11,579

Lote No.

Controlado por: Geo. Guingonz Firma: \_\_\_\_\_

Fecha: 7/24/97

Material recolectado

Carbon, pedernal, fute, hueso, trestas ensitu de Varaja-  
obsidiana, Cerámica, muestra de Suelo - fuente

La mayor parte de material recolectado o recuperado  
de la fute, hueso, Cerámica - -

Forma para Grupos de Pozos de Excavaciones del Sitio Zacpeten.

Fecha: 7/23/97 Operación No: 732

Grupo (esquina noreste): 112,403 Nivel No: 02

Ubicación: Esquina Noroeste de plataforma y estructura.

Matriz: Colepso.

Concentraciones de Artefactos:

Notas: En este pozo, único excavado de este grupo, quedó definida la esquina de la estructura, aquí se encontró la roca madre y en la esquina se localizó una olla fragmentada. Se excavó 28 cm. por motivo que aquí se piece la terraza que sirve de acceso al grupo "C", se recuperó Cerámica, ptor, huesos, dientes, obsidiana y muestra de suelos - también se encontraron fragmentos amilto de olla. -

X	X	112 403
X	X	X
X	X	110 403

Números de los Pozos

—	—	—
—	—	—
—	—	42
—	—	67-

Niveles Debajo Datum


		112 403

Croquis Esquina noroeste de plat de esta estructura.

		11,574

Lote No.

Controlado por: Dr. B-47

Firma: 

Fecha: 7/28/97

Forma para Grupos de Pozos de Excavaciones del Sitio Zacpeten

Fecha: 7/18/97 Operación No: 732

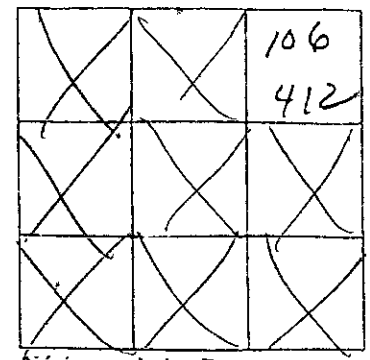
Grupo (esquina noreste): 106, 412 Nivel No: 02

Ubicación: sobre la plataforma y esquina noreste

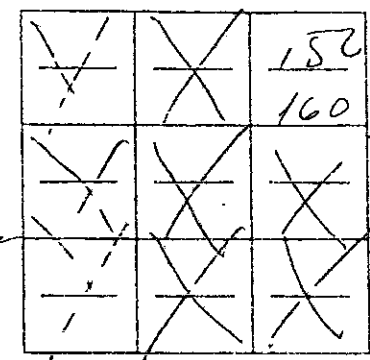
Matriz: Colapso

Concentraciones de Artefactos:


Notas: Todos los pozos marcados con X no se excavaron en segunda nivel, por motivo de haber encontrado piso estucado en el primer nivel, citando este poco, Fuera de la plataforma.  
Encontramos: Cerámica, Piedra quemada, jute, - -



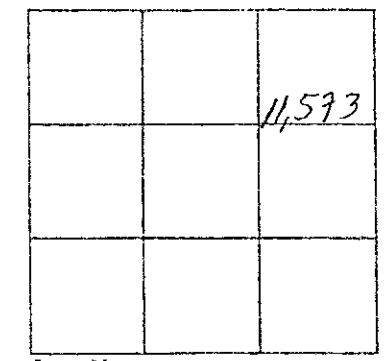
Números de los Pozos



Niveles Debajo Datum



Croquis



Lote No.

Controlado por: Gco. Enríquez

Firma:

Fecha: 7/26/97



Forma para Grupos de Pozos de Excavaciones del Sitio Zacpeten

Fecha: 7/12/97 Operación No: 732

Grupo (esquina noreste): -103, 409 Nivel No: 02

Ubicación: \_\_\_\_\_

esquina por este de estructura.

Matriz: Colapso.

Concentraciones de Artefactos: \_\_\_\_\_

Notas: En este Cuadrante se localiza una

pequeña plataforma, con muros de unos  
15 cm. de altura y unos 5 cm de ancho.

se localiza @ comprende la zona parte de  
la estructura principal, por lo que se  
considera un anexo. Cercada a la estruc-

tura. en este rango, se encuentra en la  
parte media un árbol de mediana edad  
pero al parecer no ha destruido los muros  
excepto los del este que no se pudieron definir  
le tiene es gris claro, duda de excavar  
materiales recolectados -

Cerámica gruesa, fute obsidiana, Podernil  
Carbon, fragmento de mano de piedra de molar,  
pezon,


los materiales mas frecuentes son: cerámica,  
fuso, fute, obsidiana. -

103	103	103
407	408	409
102	102	102
407	408	409
101	101	101
407	408	409

Números de los Pozos

99	112	113
124	123	126
120	112	110
128	120	120
132	129	132
138	136	144

Niveles Debajo Datum



Croquis

11,564	1,65	11,566
11,567	11,568	11,569
11,570	11,571	11,572

Lote No.

Controlado por: Fos Enriquez

Firma: \_\_\_\_\_

Fecha: 7/24/97

Forma para Grupos de Pozos de Excavaciones del Sitio Zacpeten

Fecha: 7/23/97 Operación No: 732

Grupo (esquina noreste): 100 406 Nivel No: 02

Ubicación: Esquina suroeste de la plataforma de la estructura

Matriz: de la estructura

Concentraciones de Artefactos:

Notas: En este cuadrante se excavó tratando de encontrar la culeta de la plataforma al sur, pero no se encontró es posible que esté muy destruido o - solo se excavaron dos pozos. - la tierra es Cafe Oscura.

Material recolectado: cerámica, puzos, pedernal puzos, obsidian, Erolson, peras (4), muestras de Suelo,

X	100 405	100 406
X	X	X
X	X	X

Números de los Pozos

	156	158
	169	182

Niveles Debajo Datum


Croquis

X	11,562	11,563
X	X	X
X	X	X

Lote No.

Controlado por: Fco. Enriquez Firma: [Signature] Fecha: 7/24/97

Forma para Grupos de Pozos de Excavaciones del Sitio Zacpeten

Fecha: 7/15/97 Operación No: 732

Grupo (esquina noreste): 109, 412 Nivel No: 2

Ubicación: sobre plataforma de estructura lado norte,

Matriz: Colapso

Concentraciones de Artefactos: \_\_\_\_\_

Notas: En este cuadrante se observa el muro de plataforma de la estructura (algun según Croquis) y al norte se observan la línea de otros muros que parecen ser de otra estructura o plataforma, no se definió por falta de tiempo.

En este cuadrante se encuentra un árbol grande ramón pero se encuentra fuera de los muros. Material recolectado: Cerámicas, obsidiana, pte, Pedernal hueso perro, Obsidiana

Los materiales más frecuentes son cerámicas y obsidiana, aunque relativamente pocos. La tierra es café clara, dura de excavar.

\_\_\_\_\_

\_\_\_\_\_

\_\_\_\_\_

\_\_\_\_\_

\_\_\_\_\_

\_\_\_\_\_

\_\_\_\_\_

\_\_\_\_\_

\_\_\_\_\_


\_\_\_\_\_

109 410	109 411	109 412
108 410	108 411	108 412
107 410	107 411	107 412

Números de los Pozos

146	155	166
156	165	171
140	150	163
142	165	173
136	145	162
145	160	172

Niveles Debajo Datum



11,553	11,554	11,555
11,556	11,557	11,558
11,559	11,560	11,561

Lote No.

Controlado por: Geo. Enríquez

Firma: [Signature]

Fecha: 7/24/97

Forma para Grupos de Pozos de Excavaciones del Sitio Zacpeten

Fecha: 7/23/97 Operación No: 732

Grupo (esquina noreste): 112, 412 Nivel No: 02

Ubicación: parte norte anexa a la plataforma de la estructura -

Matriz: Colapso. -

Concentraciones de Artefactos: \_\_\_\_\_

Notas: En este cuadrante se observan una línea de muros orientados noroeste, parecen formar parte de la misma estructura, pero están adosados a los muros de la plataforma. -

La tierra es grisácea, o café claro, dura de excavar. -

Material recolectado: Cerámica, jute y pedernal, hueso, concha de mar, porcelana, y una muela. El material más frecuente, en cerámica y jute aunque poco frecuente. -

112	<del>112</del>	<del>112</del>
410	<del>411</del>	<del>412</del>
111	111	111
410	411	412
110	110	110
410	411	412

Números de los Pozos

<del>146</del>	<del>X</del>	<del>X</del>
152		
146	153	163
155	163	178
147	159	161
158	164	178

Niveles Debajo Datum


Muros anexos a la		
plataforma de la estructura.		

Croquis

	<del>X</del>	<del>X</del>
11,546		
11,547	11,548	11,549
11,550	11,551	11,552

Lote No.

Controlado por: foo, Emiguz

Firma: 

Fecha: 7/24/97

Forma para Grupos de Pozos de Excavaciones del Sitio Zacpeten

Fecha: 7/12/97 Operación No: 732  
 Grupo (esquina noreste): 100, 409 Nivel No: 2  
 Ubicación: al sur de la estructura este

Matriz: Colapso

Concentraciones de Artefactos:

Notas:

*En este cuadrante no se pudo definir el muro sur, únicamente por alguna evidencia que se encuentra, y probablemente está muy destruido. La tierra es grisácea, duro de excavar, mas adentro hay otras piedras bien blancas que son parte del mismo muro, pero por falta de tiempo, no se pudo comprobar.*

Material rescatados:

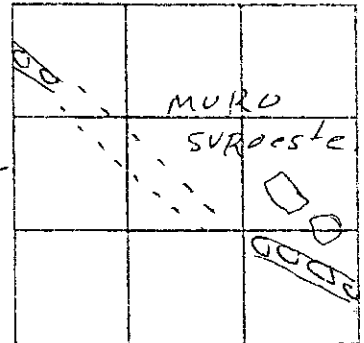
*Cerámica, Qute, hueso, obsidiana, carbon  
 fragmentos piedra de moler, pedernal  
 los materiales, mas frecuentes son  
 Cerámica, qute, hueso, pedernal,  
~~piedra de~~*

100	100	100
407	408	409
99	99	99
407	408	409
98	98	98
407	408	409

Números de los Pozos

154	151	148
159	154	158
177	168	171
194	180	199
190	191	196
200	205	212

Niveles Debajo Datum



Croquis

11,537	11,538	11,539
11,540	11,541	11,542
11,543	11,544	11,545

Lote No.

Controlado por:

*Geo. Enriquez*

Firma:

*[Signature]*

Fecha:

7/24/97

Forma para Grupos de Pozos de Excavaciones del Sitio Zacpeten

Fecha: 2/18/97 Operación No: 732

Grupo (esquina noreste): 112,412 Nivel No: 0.1

Ubicación: parte norte anexa a la plataforma de la estructura.

Matriz: humus

Concentraciones de Artefactos:

Notas: Se observa este Cuadrante como  
impugnación al norte, por existir inicio  
de muros sobre la plataforma general,  
esta puede ser una estructura anexa  
a la principal. -


material recolectado:  
Cerámica, Inte, hueso, pedernal, obsidiana,  
muestro de suelo. -

112	112	112
410	411	412
111	111	111
410	411	412
110	110	110
410	411	412

Números de los Pozos

135	139	153
146	156	160
139	145	154
146	153	163
139	143	150
147	159	161

Niveles Debajo Datum



Croquis

11,527	11,528	11,529
11,530	11,531	11,532
11,533	11,534	11,535

Lote No.

Controlado por: W. Enriquez

Firma:

Fecha: 2/23/97

Forma para Grupos de Pozos de Excavaciones del Sitio Zacpeten

Fecha: 7/22/97 Operación No: 732

Grupo (esquina noreste): 100,404 Nivel No: 01

Ubicación: Esquina Sur oeste de la plataforma de la estructura.

Matriz: humeros

Concentraciones de Artefactos:

Notas: Se excavan únicamente dos pozos para definir la esquina Sur oeste del muro de la estructura, en esta esquina empieza otra estructura al sur, más elevada que la 732. - material recolectado: obsidiana, jade, cerámica.

X	100 405	100 406
X	X	X
X	X	X

Números de los Pozos

—	146 156	151 158
—	—	—
—	—	—

Niveles Debajo Datum


Croquis

X	11,525	11,526
X	X	X
X	X	X

Lote No.

Controlado por: 100, F. Virreyes Firma: [Signature] Fecha: 7/27/97

Forma para Grupos de Pozos de Excavaciones del Sitio Zacpeten

Fecha: 7/22/97 Operación No: 732

Grupo (esquina noreste): 112, 403 Nivel No: 01

Ubicación: Esquina noroeste de plataforma y estructura.

Matriz: luzmes

Concentraciones de Artefactos:

Notas: Únicamente se excavó un pozo para verificar la esquina noroeste de la estructura y plataforma materiales encontrados: Cerámica, pesa, jade, pedernal.

X	X	112 403
X	X	X
X	X	110 403

Números de los Pozos

X	X	X
X	X	X
X	X	15 42

Niveles Debajo Datum

plataf y estructura		Esquina noroeste de estructura 112, 403

Croquis

		11,524

Lote No.

Controlado por: po. Sanguay Firma: [Signature] Fecha: 7/24/97



Forma para Grupos de Pozos de Excavaciones del Sitio Zacpeten

Fecha: 7/12/ Operación No: \_\_\_\_\_

Grupo (esquina noreste): \_\_\_\_\_ Nivel No: 2

Ubicación: sobre muro este de plataforma

Matriz: Colapso

Concentraciones de Artefactos: \_\_\_\_\_

Notas: En este cuadrante se observa una estructura adosada al este con la estructura principal, también se observa la línea del muro de la plataforma de la estructura,

- La estructura adosada, se compone de filar de piedras orientadas este-oeste y coincide con los muros de la estructura principal.

Materiales recuperados:

Cerámica, pedernal, jute, obsidiana, hueso fragmentos de mano de moler

La mayor concentración de materiales consistió en cerámica, jute, hueso.

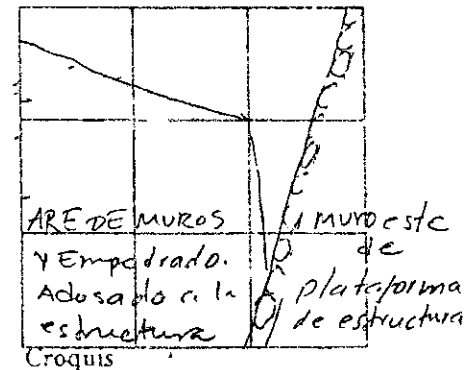
Aunque no abundante.

103	103	103
410	411	412
102	102	102
410	411	412
101	101	101
410	411	412

Números de los Pozos

127	135	150
130	138	158
123	140	175
129	145	290
136	171	203
137	174	209

Niveles Debajo Datum



Croquis

11,515	11,516	11,517
11,518	11,519	11,520
11,521	11,522	11,523

Lote No.

Controlado por: Fco. Enríquez

Firma: [Signature]

Fecha: 7/22/97

Forma para Grupos de Pozos de Excavaciones del Sitio Zacpeten

Fecha: 2/17/92 Operación No: 732

Grupo (esquina noreste): 112,404 Nivel No: 02

Ubicación: Esquina noreste de la plataforma de la estructura

Matriz: Colapso -

Concentraciones de Artefactos: \_\_\_\_\_

Notas: En este pozo se encuentra Colapso el muro que sirve de esquina noreste de la estructura de la plataforma. Se encontró abundante Cerámica, al parecer parte de la misma vajilla, también abundante Intero, Conacul, gran mento de huesos, pedernil, y obsidiana con su respectiva muestra de suelo. el material de matriz consistió en tierra roja por la mayor parte de este pozo no contenía Colapso, bastante dura de excavar este pozo está asociado a parte del Cerro que sirve de acceso al grupo "C". - En la parte norte del pozo se bajó Considerablemente pero es porque empieza la pendiente del Cerro. -

X	X	112 404
X	X	X
110 404	X	X

Números de los Pozos

—	—	—
—	—	—
56	—	—
73	—	—

Niveles Debajo Datum

		Esquina noreste de la plataforma Y.P. 5000

Croquis

11,514		

Lote No.

Controlado por: Geo. Emigraz Firma: [Signature] Fecha: 2/22/92

Forma para Grupos de Pozos de Excavaciones del Sitio Zacpeten

Fecha: 7/12/97 Operación No: 732

Grupo (esquina noreste): 100, 412 Nivel No: 2

Ubicación: Esquina sur este de plataforma

Matriz: Colapso

Concentraciones de Artefactos:

Notas: Existe Cuadrante se pueden observar

los muros este de plataforma general y  
de plataforma de estructura. También parte  
del muro sur de la plataforma general.

los muros no se encuentran bien alineados  
pero se encuentran bastante Colapsados  
la tierra es Café Claro, y hay abundante  
pedra mediana. existen algunos árboles  
pero son jóvenes.

Materiales recolectados: -

Cerámica, obsidiana, jute, hueso, pesa  
pedernal, Carbon,

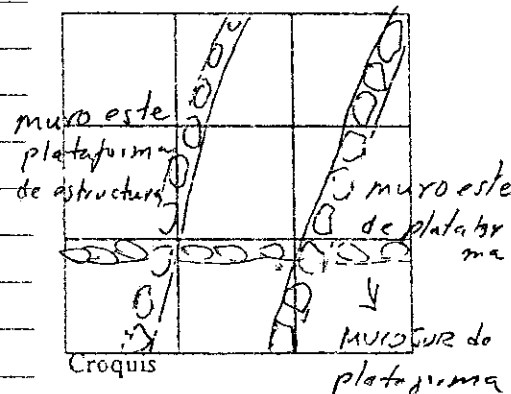
La mayor parte de material consistió en  
Cerámica, jute, hueso. -

100	100	100
410	411	412
99	99	99
410	411	412
98	98	98
410	411	412

Números de los Pozos

154	176	235
156	206	238
174	205	242
180	220	246
206	218	272
217	226	304

Niveles Debajo Datum



11,505	11,506	11,507
11,508	11,509	11,510
11,511	11,512	11,513

Lote No.

Controlado por: Geo. Enriquez

Firma:

Fecha: 7/22/97.

Forma para Grupos de Pozos de Excavaciones del Sitio Zacpeten

Fecha: 7/12/97 Operación No: 732

Grupo (esquina noreste): 103, 403 Nivel No: 02

Ubicación: \_\_\_\_\_

Esquina oeste de plataforma

Matriz: Colapso

Concentraciones de Artefactos: \_\_\_\_\_

Notas: En este cuadrante solo se excavaron siete pozos, pues el resto forma parte de otra estructura, en realidad forma parte de la plataforma pero no se pudieron definir los muros, la tierra es Cafe-Oscuro y dura de excavar.

no aparece Croquis, pues no aparecen muros

Materiales recolectados: - Cerámica, hueso, Jade, obsidiana, Carbon pedernal, piedra

La mayor parte de material consistió en Cerámica, hueso, jade, Carbon.

Fragmento piedra de moler (Lote 11,632)

103	103	103
401	402	403
102	102	102
401	402	403
101	101	101
401	402	403

Números de los Pozos

61	70	85
69	79	87
60	79	94
72	84	97
X	X	102
		104

Niveles Debajo Datum


Croquis

11,498	11,499	11,500
11,501	11,502	11,503
X	X	11,504

Lote No.

Controlado por: Geo. Izquierdo Firma: [Signature] Fecha: 7/22/97

Forma para Grupos de Pozos de Excavaciones del Sitio Zacpeten

Fecha: 7/15/97 Operación No: 732

Grupo (esquina noreste): 103,406 Nivel No: 2

Ubicación: al sur muro sur de plataforma

Matriz: Colapso

Concentraciones de Artefactos:

Notas: Este cuadrante forma parte del lado sur de la estructura, en esta area unicamente forma parte de la plataforma, aunque no existen muros. Se llena en Cofre Oscuro, con piedra pequeña, para de excavar.

Material recolectado:  
Cerámica, Pedernal, quete, hueso, Carbon, Fragmento de Piedra, obsidiana  
Se viraron parte de material de Cerámica, Pedernal, quete, hueso, Carbon.

103	103	103
404	405	406
102	102	102
404	405	406
101	101	101
404	405	406

Números de los Pozos

95	104	108
103	111	116
107	117	117
109	124	127
121	135	133
132	137	139

Niveles Debajo Datum


Croquis

11,489	11,490	11,491
11,492	11,493	11,494
11,495	11,496	11,497

Lote No.

Controlado por: Geo. Emiguz Firma: [Signature] Fecha: 7/22/97

Forma para Grupos de Pozos de Excavaciones del Sitio Zacpeten

Fecha: 7/14/97 Operación No: 732

Grupo (esquina noreste): 109, 415 Nivel No: 2

Ubicación: Esquina noreste de la plataforma

Matriz: Colapso

Concentraciones de Artefactos:

Notas: En este Cuadrante se observa un acceso a la plataforma por medio de una escalinata, la cual se encuentra muy colapsada por encontrarse allí un árbol de ramón. También se pueden observar los muros este de la plataforma de la estructura y de la plataforma general. La tierra es café clara, dura de escavar.

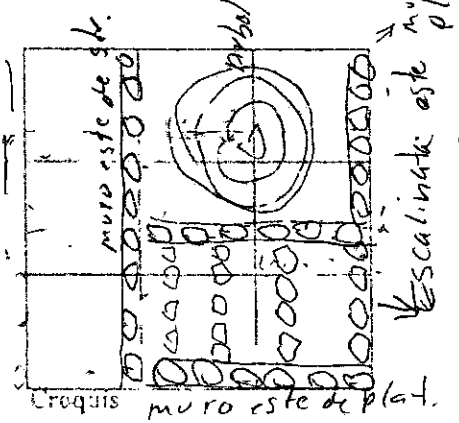
materiales rescatados:  
cerámica, fute, huesos, carbon, pedra  
Obeliana, pedernal  
el pozo 108, 415, no reporta ningún material.  
El material más frecuente es cerámica, fute, huesos.

109	109	109
413	414	415
108	108	108
413	414	415
107	107	107
413	414	415

Números de los Pozos

173	193	218
180	214	226
172	192	251
180	210	253
172	200	243
179	215	245

Niveles Debajo Datum



11,480	11,481	11,482
11,483	11,484	11,485
11,486	11,487	11,488

Lote No.

Controlado por: Geo. Emigay Firma: [Signature] Fecha: 7/19/97

Forma para Grupos de Pozos de Excavaciones del Sitio Zacpeten

Fecha: 7/12/97 Operación No: 732  
 Grupo (esquina noreste): 106, 415 Nivel No: 02  
 Ubicación: \_\_\_\_\_

106	106	106
413	414	415
105	105	105
413	414	415
104	104	104
413	414	415

Números de los Pozos

Esquina noreste de plataforma  
 Matriz: Colapso

Concentraciones de Artefactos: \_\_\_\_\_

169	192	248
173	210	270
166	196	249
281	203	284
174	210	260
288	216	292

Niveles Debajo Datum

Notas: En este cuadrante se pueden observar  
los muros este de plataforma de estruc-  
tura y plataforma general, también con la  
altura por de la cualidad este, el  
colapso es abundante y los muros  
se encuentran semi destruidos.

Material:  
Carbon, Pedernal, Esas, etc. diam,  
luz y etc. etc.

Los materiales más frecuentes son  
pedernal, hueso y etc. y cerámica, aunque  
en poca cantidad.

plataforma	plataforma	plataforma
plataforma	plataforma	plataforma
plataforma	plataforma	plataforma
plataforma	plataforma	plataforma

Croquis

11,471	11,472	11,473
11,474	11,475	11,476
11,477	11,478	11,479

Lote No.

Controlado por: Pro. Enriquez Firma: \_\_\_\_\_ Fecha: 7/12/97

Forma para Grupos de Pozos de Excavaciones del Sitio Zacpeten

Fecha: 2/19/97 Operación No: 732  
 Grupo (esquina noreste): 112,406 Nivel No: 01  
 Ubicación: \_\_\_\_\_

Esquina noreste de la plataforma de la estructura

Matriz: huerme

Concentraciones de Artefactos: \_\_\_\_\_

Notas: se excava este pozo, con el fin de definir la esquina por oeste de la plataforma de la estructura. la tierra es Capa Baruna, bastante dura de excavar. se encuentran escasas cerámica y pte. -Único pozo de este cuadrante.

		112
		406
110		
404		

Números de los Pozos

—	—	—
—	—	—
53	—	—
56	—	—

Niveles Debajo Datum


Croquis

111470		

Lote No.

Controlado por: FC Serrano Firma: [Signature] Fecha: 2/19/97



Forma para Grupos de Pozos de Excavaciones del Sitio Zacpeten

Fecha: 7/19/97 Operación No: 732  
 Grupo (esquina noreste): 103, 415 Nivel No: 2  
 Ubicación: al este de la plaza, zona

Matriz: Colapso

Concentraciones de Artefactos: \_\_\_\_\_

Notas: En este cuadrante se observa la línea  
del muro este de la plataforma, bastante  
colapsada, aquí se encuentra un árbol  
grande que destruyó gran parte  
del muro, la tierra es café, donde  
excavar


Materiales recolectados:  
Cerámica, pedernal, hueso, obsidiana, jade  
Pi no carbon  
En un gran frasco de material corresponde  
a cerámica, pedernal, hueso, y jade.  
Al que en menor cantidad.

103	103	103
413	414	415
102	102	102
413	414	415
101	101	101
413	414	415

Números de los Pozos

192	236	276
192	238	294
220	230	270
224	268	304
255	300	10
260	289	315

Niveles Debajo Datum



Croquis

11,461	11,462	11,463
11,464	11,465	11,466
11,467	11,468	11,469

Lote No.

Controlado por: Geo. Benítez Firma: [Signature] Fecha: 7/19/97

Forma para Grupos de Pozos de Excavaciones del Sitio Zacpeten

Fecha: 7/12/97 Operación No: 732

Grupo (esquina noreste): 100, 415 Nivel No: 02

Ubicación: Esquina Sur este de plaza forma

Matriz: Colapso

Concentraciones de Artefactos:


Notas: *En este Cuadrante se encuentran la esquina de la plataforma de la plataforma los muros no estan bien definidos, porque se encuentran muy Colapsados. la tierra es cafe clara y un poco dura de excavar. Materiales recolectados Cerámica, hueso, fites y Pedernal Carbon, muestra de Esmo Obsidiana, Pasa. Los materiales mas frecuentes son: Cerámica, hueso, fites.*

100	100	100
413	414	415
99	99	X
413	411	
91	98	X
413	414	

Números de los Pozos


299	293	/
298	305	
292	315	/
306	321	
316	338	/
323	350	

Niveles Debajo Datum



11,455	11,456
11,457	11,458
11,459	11,460

Lote No.

Controlado por: Geo. Trujillo Firma:  Fecha: 7/18/97

Forma para Grupos de Pozos de Excavaciones del Sitio Zacpeten

Fecha: 7/8/97. Operación No: 732

Grupo (esquina noreste): 106, 412 Nivel No: 01

Ubicación: sobre la plataforma, lado este

Matriz: plumero.

Concentraciones de Artefactos: \_\_\_\_\_

Notas: En este cuadrante se encuentran  
la esquina noreste de la plataforma de  
la estructura, el resto de la plataforma  
está conformado por una capa de piso  
estruado. Aquí se encuentran un nivel  
grande que destruye gran parte de la  
el muro de plataforma, la tierra es  
rica de escavar. Color Cofe Oscuro  
el muro se encuentra en una sola línea.


Cerámica, piedra, fute, pedernal, hueso, obsidiana  
La mayor parte del material  
Corresponde a cerámica, fute, hueso y obsidiana

106	106	106
410	411	412
105	105	105
410	411	412
104	104	104
410	411	412

Números de los Pozos

124	129	142
128	134	152
113	115	135
126	125	138
115	120	135
128	128	144

Niveles Debajo Datum



Croquis

11,446	11,447	11,448
11,449	11,450	11,451
11,452	11,453	11,454

Lote No.

Controlado por: Geo Enríquez Firma: [Signature] Fecha: 7/18/97

Forma para Grupos de Pozos de Excavaciones del Sitio Zacpeten

Fecha: 7/9/97 Operación No: 732

Grupo (esquina noreste): 109, 406 Nivel No: 01

Ubicación: al norte de la estructura

Matriz: plumero

Concentraciones de Artefactos:

Notas: En el cuadrante se encuentran frente a la estructura cubierta por una capa de piso estucado, en los pozos del lado norte, se localiza el muro de plataforma de la estructura, no hay árboles, únicamente el terreno tiene algunos hoyos de una gran altura (primera que como raíces bajo tierra), posiblemente por la zona los pozos se encuentran bastante entrelazados.

Material recolectado:  
Cerámica gruesa, fute, Pedernal, obsidiana, carbon, obsidiana

El material más abundante es cerámica gruesa, fute y Pedernal.


El pozo 109, 404, no reporta ningún material, el lote 11, 437, queda vacío.

109	109	109
404	405	406
108	108	108
404	405	406
107	107	107
404	405	406

Números de los Pozos

55	71	104
62	86	112
57	70	97
72	82	95
56	70	95
76	79	95

Niveles Debajo Datum



Croquis

11,437	11,438	11,439
11,440	11,441	11,442
11,443	11,444	11,445

Lote No.

Controlado por: Geo. Enriquez Firma: [Signature] Fecha: 7/18/97

Forma para Grupos de Pozos de Excavaciones del Sitio Zacpeten

Fecha: 7/16/98 Operación No: 732

Grupo (esquina noreste): 109, 409 Nivel No: 01

Ubicación: Lado norte de la plataforma

Matriz: humana

Concentraciones de Artefactos:

Notas: En este cuadrante quedo definido el muro norte de la plataforma el cual se encuentra bien alineado, al frente de la estructura se encuentran los estueros, en esta área se encuentran un árbol el cual destruyo parte de el piso y de el muro.

La tierra es un poco dura de excavar y es color Café Oscuro.

Material recolectado:

Cerámica, Pedernal, hueso, jute obsidiana pesa.


La mayor parte de material recolectado es Cerámica, jute. Aunque poco.

109	109	109
407	408	409
108	108	108
407	408	409
107	107	107
407	408	409

Números de los Pozos

120	130	134
128	136	141
108	119	130
122	124	137
95	103	114
102	113	119

Niveles Debajo Datum



Croquis

11,428	11,429	11,430
11,431	11,432	11,433
11,434	11,435	11,436

Lote No.

Controlado por: Gpo. Emiguy

Firma:

Fecha:

7/16/98

Forma para Grupos de Pozos de Excavaciones del Sitio Zacpeten

Fecha: 7/9/97 Operación No: 732

Grupo (esquina noreste): 109, 403 Nivel No: 01

Ubicación: Esquina noroeste de pl. aforos

Matriz: humus

Concentraciones de Artefactos:

Notas: Aquí se puede observar el Colapso que corresponde al muro noroeste de la estructura la piedra es mediana y la forma es de estructura, fácil de excavar, los pozos marcados con X no se excavan por estar fuera de la plataforma de esta estructura.

Materiales recolectados: Juteo, Cerámica, huesos, pedernal, obsidiana

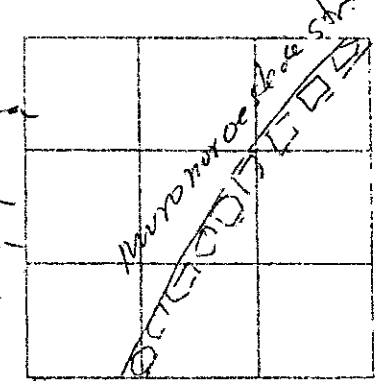
En los otros pozos 107, 413 no reportan ningún material; el material recolectado es bastante escaso en esta zona únicamente se encuentran unos pocos artefactos pequeños.

<del>109</del>	109	109
<del>401</del>	402	403
<del>108</del>	108	108
<del>401</del>	402	403
107	107	107
401	402	403

Números de los Pozos

<del>38</del>	39
32	42
<del>35</del>	46
40	44
32	35
39	37
43	45

Niveles Debajo Datum



Croquis

<del>X</del>	11,421	11,422
<del>X</del>	11,423	11,424
11,425	11,426	11,427

Lote No.

Controlado por: Jos. Enríquez Firma: [Signature] Fecha: 7/16/97

Forma para Grupos de Pozos de Excavaciones del Sitio Zacpeten

Fecha: 7/10/97 Operación No: 732

Grupo (esquina noreste): 106, 409 Nivel No: 01

Ubicación: parte este de la estructura

Matriz: humus

Concentraciones de Artefactos: \_\_\_\_\_

Notas: En este cuadrante se encuentran áreas de piso y por eso el piso se encuentra un metro de altura más presente, todo con el lote N° 11,375 -

En la parte, e localizarse por la parte norte del muro principal de estructura principal reestructurado.

Humus, abono, hueso, fide pedernal


La mayor parte del material en abono, hueso y fide, aunque en menor escala

106	106	106
407	408	409
105	105	105
407	408	409
104	104	104
407	408	409

Números de los Pozos

<u>85</u>	<u>98</u>	<u>105</u>	x
<u>98</u>	<u>110</u>	<u>113</u>	
<u>67</u>	<u>72</u>	<u>107</u>	x
<u>76</u>	<u>102</u>	<u>117</u>	
<u>72</u>	<u>72</u>	<u>107</u>	
<u>85</u>	<u>110</u>	<u>118</u>	

Niveles Debajo Datum



Croquis

11,412	11,413	11,414
11,415	11,416	11,417
11,418	11,419	11,420

Lote No.

Controlado por: [Signature] Firma: [Signature]

Fecha: 7/16/97

Forma para Grupos de Pozos de Excavaciones del Sitio Zacpeten

Fecha: 7/10/97 Operación No: 722

Grupo (esquina noreste): 109, 412 Nivel No: 01

Ubicación: sobre plataforma de estructura, fondo de te

Matriz: Hummer

Concentraciones de Artefactos:

Notas: Es el pozo 109, 412, se localiza  
dentro de la estructura en dirección noreste  
de la estructura. La posición de los muros  
que la rodea es de 10 y 11. En el fondo  
de la estructura se encuentran los  
muros de la estructura. En el fondo  
de la estructura se encuentran los  
muros de la estructura. En el fondo  
de la estructura se encuentran los

se encuentran los muros de la estructura. En el fondo

los materiales más frecuentes pero no abundantes  
por parte de los muros, pilas y adorno.  
La tierra es de color oscuro y se puede ver  
de la estructura. Los muros de la estructura  
están en buen estado, pero los muros de la estructura  
están en mal estado.

109	109	109
410	411	412
107	108	108
410	411	412
107	107	107
410	411	412

Números de los Pozos

137	141	160
140	155	150
132	140	156
141	150	150
124	135	148
136	145	160

Niveles Debajo Datum


Croquis

11,403	11,404	11,405
11,406	11,407	11,408
11,409	11,410	11,411

Lote No.

Controlado por: Geo. Domínguez

Firma: [Signature]

Fecha: 7/10/97



Forma para Grupos de Pozos de Excavaciones del Sitio Zacpeten

Fecha: 7/9/97 Operación No: 732  
 Grupo (esquina noreste): 106, 403 Nivel No: 01  
 Ubicación: siguiente por oeste de la estructura

Matriz: Personas

Concentraciones de Artefactos:

Notas:

Segun el croquis de este cuadrante se puede observar el muro principal de la estructura en y donde posiblemente se encontraba la espina oeste. Hay abundante Colapso, y en la esquina por oeste se encuentra un acanal grande, que fuera de la estructura. La tierra en forma de sacos con poca arena material recolectado.


Ceramica, fute, Pedernal, Ceramica h. v. La mayor parte corresponde a fute y Ceramica.

106	106	104
401	402	403
105	105	105
401	402	403
104	104	104
401	402	403

Números de los Pozos

43	38	40
54	48	48
49	51	52
60	64	68
46	60	71
60	70	73

Niveles Debajo Datum



Croquis

11,394	11,395	11,396
11,397	11,398	11,399
11,400	11,401	11,402

Lote No.

Controlado por: Geo. Enriquez Firma: [Signature] Fecha: 7/10/97

Forma para Grupos de Pozos de Excavaciones del Sitio Zacpeten

Fecha: 7/9/97 Operación No: 732  
 Grupo (esquina noreste): 106 430 Nivel No: 01  
 Ubicación: no. 1 en estructura

106	106	136
404	405	406
105	105	105
104	105	430
104	104	104
404	405	430


Números de los Pozos

Matriz: 106 430  
 Concentraciones de Artefactos:

57	62	76
50	72	70
51	47	66
53	52	70
70	69	78
85	74	71

Niveles Debajo Datum

Notas: En este cuadrante se pueden observar los muros de los edificios, sobre la estructura, hay bastante calcares y se encuentran los restos por parte de la estructura, 1 puzo. 106 430 no. 10, 12, 13, 14, 15, 16, 17, 18, 19, 20, 21, 22, 23, 24, 25, 26, 27, 28, 29, 30, 31, 32, 33, 34, 35, 36, 37, 38, 39, 40, 41, 42, 43, 44, 45, 46, 47, 48, 49, 50, 51, 52, 53, 54, 55, 56, 57, 58, 59, 60, 61, 62, 63, 64, 65, 66, 67, 68, 69, 70, 71, 72, 73, 74, 75, 76, 77, 78, 79, 80, 81, 82, 83, 84, 85, 86, 87, 88, 89, 90, 91, 92, 93, 94, 95, 96, 97, 98, 99, 100, 101, 102, 103, 104, 105, 106, 107, 108, 109, 110, 111, 112, 113, 114, 115, 116, 117, 118, 119, 120, 121, 122, 123, 124, 125, 126, 127, 128, 129, 130, 131, 132, 133, 134, 135, 136, 137, 138, 139, 140, 141, 142, 143, 144, 145, 146, 147, 148, 149, 150, 151, 152, 153, 154, 155, 156, 157, 158, 159, 160, 161, 162, 163, 164, 165, 166, 167, 168, 169, 170, 171, 172, 173, 174, 175, 176, 177, 178, 179, 180, 181, 182, 183, 184, 185, 186, 187, 188, 189, 190, 191, 192, 193, 194, 195, 196, 197, 198, 199, 200, 201, 202, 203, 204, 205, 206, 207, 208, 209, 210, 211, 212, 213, 214, 215, 216, 217, 218, 219, 220, 221, 222, 223, 224, 225, 226, 227, 228, 229, 230, 231, 232, 233, 234, 235, 236, 237, 238, 239, 240, 241, 242, 243, 244, 245, 246, 247, 248, 249, 250, 251, 252, 253, 254, 255, 256, 257, 258, 259, 260, 261, 262, 263, 264, 265, 266, 267, 268, 269, 270, 271, 272, 273, 274, 275, 276, 277, 278, 279, 280, 281, 282, 283, 284, 285, 286, 287, 288, 289, 290, 291, 292, 293, 294, 295, 296, 297, 298, 299, 300, 301, 302, 303, 304, 305, 306, 307, 308, 309, 310, 311, 312, 313, 314, 315, 316, 317, 318, 319, 320, 321, 322, 323, 324, 325, 326, 327, 328, 329, 330, 331, 332, 333, 334, 335, 336, 337, 338, 339, 340, 341, 342, 343, 344, 345, 346, 347, 348, 349, 350, 351, 352, 353, 354, 355, 356, 357, 358, 359, 360, 361, 362, 363, 364, 365, 366, 367, 368, 369, 370, 371, 372, 373, 374, 375, 376, 377, 378, 379, 380, 381, 382, 383, 384, 385, 386, 387, 388, 389, 390, 391, 392, 393, 394, 395, 396, 397, 398, 399, 400, 401, 402, 403, 404, 405, 406, 407, 408, 409, 410, 411, 412, 413, 414, 415, 416, 417, 418, 419, 420, 421, 422, 423, 424, 425, 426, 427, 428, 429, 430, 431, 432, 433, 434, 435, 436, 437, 438, 439, 440, 441, 442, 443, 444, 445, 446, 447, 448, 449, 450, 451, 452, 453, 454, 455, 456, 457, 458, 459, 460, 461, 462, 463, 464, 465, 466, 467, 468, 469, 470, 471, 472, 473, 474, 475, 476, 477, 478, 479, 480, 481, 482, 483, 484, 485, 486, 487, 488, 489, 490, 491, 492, 493, 494, 495, 496, 497, 498, 499, 500, 501, 502, 503, 504, 505, 506, 507, 508, 509, 510, 511, 512, 513, 514, 515, 516, 517, 518, 519, 520, 521, 522, 523, 524, 525, 526, 527, 528, 529, 530, 531, 532, 533, 534, 535, 536, 537, 538, 539, 540, 541, 542, 543, 544, 545, 546, 547, 548, 549, 550, 551, 552, 553, 554, 555, 556, 557, 558, 559, 560, 561, 562, 563, 564, 565, 566, 567, 568, 569, 570, 571, 572, 573, 574, 575, 576, 577, 578, 579, 580, 581, 582, 583, 584, 585, 586, 587, 588, 589, 590, 591, 592, 593, 594, 595, 596, 597, 598, 599, 600, 601, 602, 603, 604, 605, 606, 607, 608, 609, 610, 611, 612, 613, 614, 615, 616, 617, 618, 619, 620, 621, 622, 623, 624, 625, 626, 627, 628, 629, 630, 631, 632, 633, 634, 635, 636, 637, 638, 639, 640, 641, 642, 643, 644, 645, 646, 647, 648, 649, 650, 651, 652, 653, 654, 655, 656, 657, 658, 659, 660, 661, 662, 663, 664, 665, 666, 667, 668, 669, 670, 671, 672, 673, 674, 675, 676, 677, 678, 679, 680, 681, 682, 683, 684, 685, 686, 687, 688, 689, 690, 691, 692, 693, 694, 695, 696, 697, 698, 699, 700, 701, 702, 703, 704, 705, 706, 707, 708, 709, 710, 711, 712, 713, 714, 715, 716, 717, 718, 719, 720, 721, 722, 723, 724, 725, 726, 727, 728, 729, 730, 731, 732, 733, 734, 735, 736, 737, 738, 739, 740, 741, 742, 743, 744, 745, 746, 747, 748, 749, 750, 751, 752, 753, 754, 755, 756, 757, 758, 759, 760, 761, 762, 763, 764, 765, 766, 767, 768, 769, 770, 771, 772, 773, 774, 775, 776, 777, 778, 779, 780, 781, 782, 783, 784, 785, 786, 787, 788, 789, 790, 791, 792, 793, 794, 795, 796, 797, 798, 799, 800, 801, 802, 803, 804, 805, 806, 807, 808, 809, 810, 811, 812, 813, 814, 815, 816, 817, 818, 819, 820, 821, 822, 823, 824, 825, 826, 827, 828, 829, 830, 831, 832, 833, 834, 835, 836, 837, 838, 839, 840, 841, 842, 843, 844, 845, 846, 847, 848, 849, 850, 851, 852, 853, 854, 855, 856, 857, 858, 859, 860, 861, 862, 863, 864, 865, 866, 867, 868, 869, 870, 871, 872, 873, 874, 875, 876, 877, 878, 879, 880, 881, 882, 883, 884, 885, 886, 887, 888, 889, 890, 891, 892, 893, 894, 895, 896, 897, 898, 899, 900, 901, 902, 903, 904, 905, 906, 907, 908, 909, 910, 911, 912, 913, 914, 915, 916, 917, 918, 919, 920, 921, 922, 923, 924, 925, 926, 927, 928, 929, 930, 931, 932, 933, 934, 935, 936, 937, 938, 939, 940, 941, 942, 943, 944, 945, 946, 947, 948, 949, 950, 951, 952, 953, 954, 955, 956, 957, 958, 959, 960, 961, 962, 963, 964, 965, 966, 967, 968, 969, 970, 971, 972, 973, 974, 975, 976, 977, 978, 979, 980, 981, 982, 983, 984, 985, 986, 987, 988, 989, 990, 991, 992, 993, 994, 995, 996, 997, 998, 999, 1000.



Croquis

11,385	11,386	11,387
11,388	11,389	11,390
11,391	11,392	11,393

Lote No.

Controlado por: Fco. Guigay

Firma:

Fecha:

7/15/97

Forma para Grupos de Pozos de Excavaciones del Sitio Zacpeten

Fecha: 7/10/97 Operación No: 732

Grupo (esquina noréste): 109, 415 Nivel No: 01

Ubicación: Esquina noréste de plataforma

Matriz: Luzmar

Concentraciones de Artefactos:

Notas: en este cuadrante se pueden observar  
las esquinas de los muros de las plataformas  
también se encuentran un árbol grande  
que las raíces y el tronco, han deteriorado  
de la considerablemente los muros, la tierra  
en cada esquina y se observa poco columnas  
con piedras grandes, en esta área probable-  
mente se encuentran una escalinata, por  
será en el nivel 2 cuando se desmenuza  
el material cerámico en caso  
se encuentran también Pedernal, obsidiana  
y yeso -

109	109	109
413	414	415
108	108	108
413	414	415
107	107	107
413	414	415

Números de los Pozos

169	185	207
173	193	218
169	182	226
172	192	251
166	194	240
172	200	243

Niveles Debajo Datum


Croquis

11,376	11,377	11,378
11,379	11,380	11,381
11,382	11,383	11,384

Lote No.

Controlado por: Fco Enriquez Firma: [Signature] Fecha: 7/11/97

Forma para Grupos de Pozos de Excavaciones del Sitio Zacpeten

Fecha: 3/10/97 Operación No: 732  
 Grupo (esquina noreste): 106.415 Nivel No: 01  
 Ubicación: \_\_\_\_\_

Esquina noreste de plataforma  
 Matriz: humus

Concentraciones de Artefactos: \_\_\_\_\_

Notas: Llevo caja oscura, a - este lado de la  
plataforma, únicamente se encuentra  
un árbol, el cual no ha ocasionado daños  
significativos.

material procedente  
Cerámica, fute, hueso, pedo y obsidiana  
de suelo.  
La mayor parte de material recolectado  
no abundante en cerámica, fute hueso y  
pedernal.

106	106	106
413	414	415
105	105	105
413	414	415
104	104	104
413	414	415

Números de los Pozos

156	186	236
169	192	248
158	183	237
166	196	247
158	200	249
174	230	260

Niveles Debajo Datum


Croquis

11,366	11,367	11,368
11,369	11,370	11,371
11,372	11,373	11,374

Lote No.

Controlado por: Po. Enriquez Firma: [Signature] Fecha: 3/12/97

Forma para Grupos de Pozos de Excavaciones del Sitio Zacpeten

Fecha: 7/7/97 Operación No: 732

Grupo (esquina noreste): 103, 412 Nivel No: 01

Ubicación: sobre muro este de sala, cima

Matriz: humus

Concentraciones de Artefactos:

Notas:

en este cuadrante se encuentran las  
 tallas de Colapio corresponden a una  
 estructura piramidal, se  
 pueden identificar algunos muros  
 que sirven de contención. La tierra  
 es café oscura y en este cuadrante  
 tampoco existen carbones, por lo que  
 los muros podrían ser de barro en  
 buena forma.  
 material recuperado: pedernal, mica,  
 sílice, mica.  
 Los pozos 107, 410 y el 103, 010 no son  
 laterales, regulares en forma y el  
 material es muy poco.

103	103	103
410	411	412
102	102	102
410	411	412
101	101	101
410	411	412

Números de los Pozos

110	126	142
127	135	150
115	138	161
123	140	175
125	146	185
136	171	203

Niveles Debajo Datum



Croquis

11,357	11,358	11,359
11,360	11,361	11,362
11,363	11,364	11,365

Lote No.

Controlado por: Fco. Enríquez

Firma:



Fecha: 7/11/97

Forma para Grupos de Pozos de Excavaciones del Sitio Zacpeten

Fecha: 7/9/97 Operación No: 732

Grupo (esquina noreste): 103, 415 Nivel No: 01

Ubicación: lado este de plataforma

Matriz: humos

Concentraciones de Artefactos:

Notas: en este cuadrante se observan abundantes Colapas, se encuentran un pedruzco rojo y un yacimiento, no se observan líneas de muros de muros, por el Colapa, la tierra está muy poca, se haya para excavar a color café oscuro, excavando hasta el nivel de café claro.

material precolombino  
Juba, Cerro, hueso, pedruzco, Pedruzco  
La zona parte de la zona de Cerro. Es en  
Juba, Cerro, hueso, y pedruzco.

103	103	103
413	414	415
102	102	102
413	414	415
101	101	101
413	414	415

Números de los Pozos

173	221	263
190	236	276
200	253	279
220	266	290
227	267	292
235	283	310

Niveles Debajo Datum


Proquis

11,348	11,349	11,350
11,351	11,352	11,353
11,354	11,355	11,356

Lote No.

Controlado por: \_\_\_\_\_ Firma: \_\_\_\_\_ Fecha: \_\_\_\_\_

Forma para Grupos de Pozos de Excavaciones del Sitio Zacpeten

Fecha: 7/9/97 Operación No: 732

Grupo (esquina noreste): 100. 412 Nivel No: 01

Ubicación: \_\_\_\_\_

esquina por este de y plataforma

Matriz: huesos

Concentraciones de Artefactos: \_\_\_\_\_

Notas: En este Cuadrante se observa abun-  
dante Colapso, se observa una línea  
del muro este de la plataforma, la tierra  
en Café Oscuro, se encuentran dos arbolitos  
los cuales no han deteriorado considerable-  
mente los muros. La tierra es Café -  
Oscuro, por el Colapso la tierra es fácil  
de excavar.

Material recolectado: cerámica,  
jute, hueso, pedernal, piedra pulida, obsidiana.  
Los más frecuentes de los materiales son jute  
hueso y pedernal.

100	100	100
410	411	412
99	99	99
410	411	412
98	98	98
410	411	412

Números de los Pozos

147	190	219
154	196	235
159	183	231
174	205	242
200	207	266
204	218	272

Niveles Debajo Datum


Croquis

11,339	11,340	11,341
11,342	11,343	11,344
11,345	11,346	11,347

Lote No.

Controlado por: \_\_\_\_\_ Firma: \_\_\_\_\_ Fecha: \_\_\_\_\_

Forma para Grupos de Pozos de Excavaciones del Sitio Zacpeten

Fecha: 7/9/97 Operación No: 765

Grupo (esquina nofeste): 103, 409 Nivel No: 01

Ubicación: esquina suroeste de estructura

Matriz: 103, 409

Concentraciones de Artefactos:

Notas: En este cuadrante se observa

a un nivel de colapso, y existen dos  
en estos niveles los siglos, bandos, etc.  
con sus varcos, parte de la estructura  
infructuosa. Se extraen un poco de  
de excavación, Material recolectado,  
futer, pedernal, hueso, Cerámica, carbon  
del pozo, 102, 409, no reporta ninguno -  
Material en excavación, el material  
recolectado es escaso y no reporta  
por futer, pedernal, cerámica.

103	103	103
407	408	409
102	102	102
407	408	409
101	101	101
407	408	409

Números de los Pozos

82	102	103
99	112	113
105	107	105
120	112	110
119	121	126
132	129	132

Niveles Debajo Datum


Croquis

11,331	11,332	11,333
11,334	11,335	X
11,336	11,337	11,338

Lote No.

Controlado por: Poo. Enriquez Firma: [Signature] Fecha: 7/11/97



Forma para Grupos de Pozos de Excavaciones del Sitio Zacpeten

Fecha: 7/9/97 Operación No: 732

Grupo (esquina noreste): 100, 415 Nivel No: 01

Ubicación: Esquina en este de plaza principal

Matriz: [Redacted]

Concentraciones de Artefactos: \_\_\_\_\_

Notas: En esta esquina se observó abundantemente cerámica de la cultura maya, sin poder identificar algún pedazo que sirva de evidencia de la cultura maya.  
Material: Cerámica, jade, pedernal, obsidiana, hueso

Se debe a cada lado de el material se observó abundante la representación de cerámica y el jade.  
La tierra en este pedazo de excavación de excavación.

100	100	<del>100</del>
413	414	<del>415</del>
<del>27</del>	<del>29</del>	<del>29</del>
<del>413</del>	<del>414</del>	<del>415</del>
<del>27</del>	<del>28</del>	<del>29</del>
<del>413</del>	<del>414</del>	<del>415</del>

Números de los Pozos

261	292	
269	293	
271	308	
272	315	
273	331	
316	338	

Niveles Debajo Datum


Croquis

11,325	11,326	
11,327	11,328	
11,329	11,330	

Lote No.

Controlado por: TE Firma: [Signature] Fecha: 7/11/97

Forma para Grupos de Pozos de Excavaciones del Sitio Zacpeten

Fecha: 7/9/97 Operación No: 732  
 Grupo (esquina noreste): 103, 403 Nivel No: 01  
 Ubicación: Esquina Oeste de plataforma

103	103	103
401	402	403
102	102	102
401	402	403
<del>101</del>	<del>101</del>	101
<del>401</del>	<del>402</del>	403

Números de los Pozos

Matriz: humus

Concentraciones de Artefactos:

50	60	75
61	74	85
50	66	79
62	79	94
<del>34</del>	<del>58</del>	82
		102

Niveles Debajo Datum

Notas: los pozos 101, 401 y 101, 402, no se excavan por motivo que pertenecen a otra estructura se operación, la cual se encuentra al pie de la presente estructura.

en este cuadrante se puede observar un fragmento de pedras de moler ubicadas en el pozo 103, 402

Material Recolectado:

Juteo, Cerámica, hueso, Pedernal, obsidiana. La Mayor parte de material recolectado fue juteo, hueso, Pedernal, se reporta escasa Cerámica, la tierra es un poco dura de excavar, Color Café Oscuro, se observa poco Colapso, y no se encuentran Arboles en este Cuadrante. -


Croquis

11,318	11,319	11,320
11,321	11,322	11,323
		11,324

Lote No.

Controlado por: Fls. Guigay Firma: [Signature] Fecha: 7/10/97

Forma para Grupos de Pozos de Excavaciones del Sitio Zacpeten

Fecha: 7/8/97 Operación No: 732

Grupo (esquina noreste): 103406 Nivel No: 01

Ubicación: albe muro sur de plataforma

Matriz: humus -

Concentraciones de Artefactos:

Notas: zona P 2 con US de 1 con 1 m  
por 2 m, los de 1 m  
en 1 m a 1 m 25 m  
En este cuadrante no se observan  
hueros, únicamente material de Colapso. -  
pozos, yute, pedruz de río, obsidiana  
hueros: Cerámica, Pedernal, Resaca  
de todo el material, lo mas abundante  
es el yute, Cerámica, Pedernal.

103	103	103
404	405	406
102	102	102
404	405	406
101	101	101
404	405	406

Números de los Pozos

83	89	93
95	104	108
100	100	105
107	117	117
108	117	121
121	135	133

Niveles Debajo Datum


Croquis

11,309	11,310	11,311
11,312	11,313	11,314
11,315	11,316	11,317

Lote No.

Controlado por: Ego Eniguy

Firma: 

Fecha: 7/10/97

Forma para Grupos de Pozos de Excavaciones del Sitio Zacpeten

Fecha: 7/8/97 Operación No: 932

Grupo (esquina noreste): 100, 409 Nivel No: 01

Ubicación: sobre muro sur de plataforma

Matriz: humus

Concentraciones de Artefactos: \_\_\_\_\_

Notas: En el pozo, 100-409, se localizó dentro del nivel 1/4 lítica, una mano de moler en forma rectangular.

En el pozo, 98, 408, se localizó un fragmento de ficha de moler casi la mitad de la piedra. La sierra a este cuadrante es Cofe Occurá, un poco dura de excavar, encontrando el Colapso como a 12-15 cm. no se encuentran aboles.

100	100	
407	408	100
		409
99	99	99
407	408	409
98	98	98
407	408	409

Números de los Pozos

150	137	144
154	151	148
165	165	160
177	168	171
183	187	190
190	191	196


Niveles Debajo Datum


Croquis

11,300	11,301	11,302
11,303	11,304	11,305
11,306	11,307	11,308

Lote No.

Controlado por: Pro. Enriquez

Firma: 

Fecha: 7/10/97

Forma para Grupos de Pozos de Excavaciones del Sitio Zacpeten

Fecha: 8/9/97 Operación No: 732  
 Grupo (esquina noreste): 103, 415 Nivel No: 05A  
 Ubicación: Jado este de la plataforma  
de la estructura

		103
		415

Números de los Pozos

Matriz: tierra café oscura se rellena

Concentraciones de Artefactos:

		294
		357

Niveles Debajo Datum

Lote  
11,628

Notas: en este nivel se localizó abundante  
cerámica, el hueso (mamífero) hueso, hueso,  
se inicia excavando hasta el  
Datum 3,38 a una matriz de tierra  
gris.

Nivel OSB Datum 3,38, matriz tierra  
gris. excava piedras, regularmente se  
han encontrados bellanos con piedrita  
(Lote 11,629). en este nivel se loca-  
liza un entierro aparentemente en  
posición fetal, pero lo que primero  
se encontró fue el Cráneo; por el  
transcurso del tiempo, el esqueleto bajó  
de su posición y al momento del hallazgo  
se encontraba todo amontonado, al pare-  
cer era de una persona muy joven pues  
los huesos largos no parecían ser de un  
adulto al entierro no se encontró nin-  
guna ofrenda asociada, y al momento  
de levantarlo este se encontraba sobre la  
base de piedras pequeñas. por el li-  
mitado tiempo ya no se siguió con  
la excavación del pozo.


Croquis

		11,628
		11,629

Lote No.

Sedente de lado, detecto Secundaria sin ofrenda.  
Datum 3,47 del Cráneo y el de base del esqueleto 3,57.

Controlado por: \_\_\_\_\_ Firma: \_\_\_\_\_ Fecha: \_\_\_\_\_