

Forma para Grupos de Pozos de Excavaciones del Sitio Zacpeten

Fecha: 10 Jun / 1997 Operación No: 748

Grupo (esquina noreste): 691-202 Nivel No: 1

Ubicación: _____

Esg. NE de Estructura.

Matriz: Tierra negra con raíces
Humus.

Concentraciones de Artefactos: _____

Para cerámica y lítica.

Notas: En este grupo se observa una
distribución uniforme, de piedras sin
observarse rasgos alguno y distinguiéndose
entre las mismas varias piedras
grandes.

Por la evidencia que presenta el muro
este parece ser que en esta área exis-
tía un muro muy bajo y mal construido que
vendría a formar parte de del muro N
de la estructura. Si este muro existe no
se ha comprobado la evidencia de banco
sobre el mismo.

No hay evidencia de piso hasta el
momento. Aunque la existencia de las
piedras grandes, es muy extraña en esta
parte, no se ha podido determinar su
funcionalidad, quizá posiblemente formen
parte de residuos de material de construcción.
La frecuencia de cerámica en esta área
es abundante, y existe cantidad de
huesos de animales,

691 200	691 201	691 202
690 200	690 201	690 202
689 200	689 201	689 202

Números de los Pozos

<u>1.32</u> <u>1.38</u>	<u>1.32</u> <u>1.35</u>	<u>1.32</u> <u>1.35</u>
<u>1.34</u> <u>1.35</u>	<u>1.35</u> <u>1.39</u>	<u>1.35</u> <u>1.37</u>
<u>1.13</u> <u>1.24</u>	<u>1.19</u> <u>1.32</u>	<u>1.27</u> <u>1.35</u>

Niveles Debajo Datum

<u>6</u>	<u>1</u>	<u>3</u>
<u>6</u>	<u>6</u>	<u>3</u>
<u>6</u>	<u>6</u>	<u>6</u>

Croquis

10,630	10,6 ^o	10,632
10,627	10,628	10,629
10,62A	10,625	10,626

Lote No.

Controlado por: _____ Firma: _____ Fecha: _____

Forma para Grupos de Pozos de Excavaciones del Sitio Zacpeten

Fecha: 10/Jun/1997 Operación No: 748

Grupo (esquina noreste): 688-202 Nivel No: 1

Ubicación: Parte frontal de Estructura
(lado Este).

Matriz: Tierra negra con raíces. Humus.

Concentraciones de Artefactos: cerámica, lítica,

Notas: En esta area se observa la misma distri-
bución uniforme de piedras, pudiendose
notar unas mas grandes cuya funcionalidad
y asociación no se ha podido precisar.

Es casi imposible detectar rasgos
arquitectónicos, ya que toda la estructu-
ra fue allcrada y destruida por los arboles.
Aunque quizá exista la proba-
bilidad de encontrar un muro pequeño
en la parte frontal del edificio.

Mas al oeste del grupo se observa
un hundimiento de piedras, ubicado
en la parte central del edificio, parece
ser que este fué provocado por un gran
arbol.

No hay evidencia de pisos y la cerá-
mica es muy baja.

688 200	688 201	688 202
687 200	687 201	687 202
686 200	686 201	686 202

Números de los Pozos

1.08 1.14	1.12 1.18	1.20 1.35
1.20 1.29	1.08 1.14	1.21 1.30
1.21 1.34	1.12 1.27	1.20 1.25

Niveles Debajo Datum

00 00	00 0	00 10
00 00	00 0	00 00
00 00	00 0	00 00

Croquis

10,639	10,640	10,641
10,636	10,637	10,638
10,633	10,634	10,635

Lote No.

Controlado por: _____ Firma: _____ Fecha: _____

Forma para Grupos de Pozos de Excavaciones del Sitio Zacpeten

Fecha: 10 Jun 1997 Operación No: 748

Grupo (esquina noreste): 685-202 Nivel No: 1

Ubicación: Parte Frontal de Estructura
(lado S.E)

Matriz: Tierra negra con raíces
Humus.

Concentraciones de Artefactos: cerámica, lítica, huesos de animales.

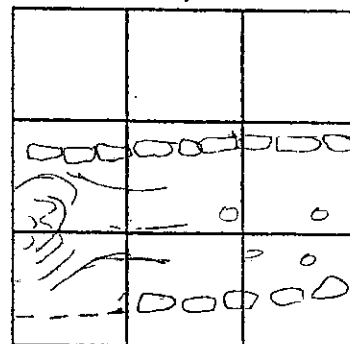
Notas: En esta área los muros que se distribuyen en toda el área Norte, son menos densa. y se pueden observar algunos rasgos arquitectónicos como lo son dos muros que se distribuyen en dir (E-W) tanto adentro, como en la parte de afuera de la estr. Estos son bajos y mal construidos. no existe evidencia de pisos tanto afuera como adentro. la preservación del material es bastante bajo en comparación con la zona Norte. El primero parece ser que se adosa con el muro oeste de la estructura; y el segundo se pierde su distribución por conservación de un tronco podrido que se localiza en esta área, no se ha podido formar alguna de la estructura, ya que todo por lo regular está destruido por las raíces de los árboles.

685 200	685 201	685 202
684 200	684 201	684 202
683 200	683 201	683 202

Números de los Pozos

1.00 1.13	1.05 1.15	1.03 1.25
1.00 1.02	1.12 1.16	1.10 1.20
1.00 1.17	1.10 1.17	1.18 1.25

Niveles Debajo Datum



Croquis

10,648	10,649	10,650
10,645	10,646	10,647
10,642	10,643	10,644

Lote No.

Controlado por: _____ Firma: _____ Fecha: _____

Forma para Grupos de Pozos de Excavaciones del Sitio Zacpeten

Fecha: 10 Jun/1997 Operación No: 748

Grupo (esquina noreste): 682-202 Nivel No: 1

Ubicación: Parte de enfrente de Estructura
e interior. Esq. SE de Estr.

Matriz: Tierra negra con raíces. Humus

Concentraciones de Artefactos: _____

Notas: en esta area la densidad de las
piedras es menos. pudiendose distinguir
un muro que corre en dirección N-S y
otros que van E-W formando un cuadro
cuya función no se ha podido determinar
estos estan mal contruicidos y son de
poca altura y desuicados en una de sus
partes por las raíces de los arboles.

No hay evidencia de pisos en la parte
interna y externa, aunque puede identi-
ficarse un relleno compuesto de piedras
muy pequeñas en la parte superior del
cuadro.

La frecuencia ceramica en esta area es
muy baja y parece ser que estos rasgos
son independientes desde un punto de vista
arquitectonico con el otro.

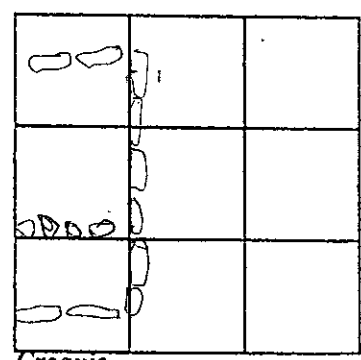
Mas al sur se detecta un muro que es el
que cierra el cuadrangulo en esta parte.

682 200	682 201	682 202
681 200	681 201	681 202
680 200	680 201	680 202

Números de los Pozos

<u>1.15</u>	<u>1.20</u>	<u>1.25</u>
<u>1.21</u>	<u>1.27</u>	<u>1.35</u>
<u>1.40</u>	<u>1.42</u>	<u>1.42</u>
<u>1.50</u>	<u>1.51</u>	<u>1.54</u>
<u>1.60</u>	<u>1.60</u>	<u>1.46</u>
<u>1.76</u>	<u>1.70</u>	<u>1.60</u>

Niveles Debajo Datum



Croquis

10,657	10,658	10,659
10,654	10,655	10,656
10,651	10,652	10,653

Lote No.

Controlado por: _____ Firma: _____ Fecha: _____

Forma para Grupos de Pozos de Excavaciones del Sitio Zacpeten

Fecha: 10/Jun/1997 Operación No: 748

Grupo (esquina noreste): 691-199 Nivel No: 1

Ubicación: Esq. NWI DE ESTRUCTURA.

Matriz: Tierra negra con raíces. Humus.

Concentraciones de Artefactos: _____

cerámica, litica, huesos de animales.

Notas: en esta area se observa también la distribución de piedras sin ningún tipo de orden ya que todo fue alterado por las raíces de los árboles.

en esta parte y en base a la evidencia del lado oeste, se puede determinar la existencia de un muro mal construido de poca altura, y que corre en dirección E-W. También se observan algunas piedras grandes que sus formas unas podrían ser parte de los muros y otras que no se ha definido su función ni asociación con la estructura, pero que posiblemente sean material de construcción. no hay evidencia de pisos, ni en la parte exterior de la estr., ni en la parte interior.

Tampoco se ha podido definir la existencia de Bancos.


En la parte Oeste se logra distinguir muy bien el muro Oeste de la estructura, el cual en una de sus partes esta destruido por los arboles. este muro se caracteriza por estar mal construido y de baja altura. y esta compuesto por piedras labras y naturales.

691 197	691 198	691 199
690 197	690 198	690 199
689 197	689 198	689 199

Números de los Pozos

1.34 1.40	1.34 1.38	1.30 1.34
1.35 1.40	1.30 1.32	1.20 1.34
1.18 1.24	1.14 1.24	1.12 1.16

Niveles Debajo Datum



Croquis

10,666	10,667	10,668
10,663	10,664	10,665
10,660	10,661	10,662

Lote No.

Controlado por: _____ Firma: _____ Fecha: _____

Forma para Grupos de Pozos de Excavaciones del Sitio Zacpeten

Fecha: 10 Jun/1997 Operación No: 748

Grupo (esquina noreste): 688-199 Nivel No: 1

Ubicación: LADO OESTE DE ESTRUCTURA.

Esg. NW.

Matriz: Tierra negra con raices. Humus.

Concentraciones de Artefactos: cerámica, lítica

Notas: En esta area se detecta la presencia de un muro en la parte oeste del edificio el cual corre en dirección N-S. Está conformado por piedras muy pequeñas, mal construido y de baja altura.


Es posible que en la parte de enfrente del mismo exista otro muro que en conjunto con los demás, forme un salon o patio en forma de "c", aunque es muy difícil, ya que la densidad de las piedras en este lugar también es abundante, y se pueden detectar otras más grandes. Se localiza también parte del hundimiento del terreno provocado posiblemente por un árbol. en relación al material aparecen huesos de animales y frag. de cerámica con decoración. No hay evidencia de pisos, ni frag. de incensario; parece ser que esta area estuvo destinada a actividades domésticas

688 197	688 198	688 199
687 197	687 198	687 199
686 197	686 198	686 199

Números de los Pozos

<u>1.34</u> 1.43	<u>0.95</u> 1.18	<u>1.08</u> 1.13
<u>1.53</u> 1.55	<u>1.00</u> 1.09	<u>1.18</u> 1.18
<u>1.56</u> 1.70	<u>1.05</u> 1.19	<u>1.12</u> 1.24

Niveles Debajo Datum



Croquis

10,675	10,676	10,677
10,672	10,673	10,674
10,669	10,670	10,671

Lote No.

Controlado por: _____ Firma: _____ Fecha: _____

Forma para Grupos de Pozos de Excavaciones del Sitio Zacpeten

Fecha: 10 Jun / 1997 Operación No: 748

Grupo (esquina noreste): 685-199 Nivel No: 1

Ubicación: Lado Oeste de Estructura.

Esg. SW

Matriz: Tierra negra con raíces. Humos.

Concentraciones de Artefactos: _____

Notas: En esta área la distribución de la piedras es mas frecuente, adquiriendo los mismas características del área norte, el cual es una capa uniforme de piedras con la diferencia de que en esta parte no existen piedras grandes.

Se observa parte del muro Oeste del edificio, pero que en esta área aparece mas desviado, por el efecto de las raíces de los arboles, en algunas partes está destruido. no hay presencia de pisos. en el lado Oeste del muro se puede apreciar el relleno de nivel de plataforma el cual está compuesto por piedras grandes

Se observa parte también del muro Sur-Este que se distribuye tanto adentro como afuera de la estructura en dirección (E-W). no se pueden definir hasta el momento la forma real de la estructura ya que todo en general, se encuentra muy destruida.


La frecuencia del material es baja, presentandose algunas frag. con decoración y otros con senales de haber sido expuestas al fuego.

685 197	685 198	685 199
684 197	684 198	684 199
683 197	683 198	683 199

Números de los Pozos

<u>1.05</u> 1.69	<u>1.14</u> 1.08	<u>1.07</u> 1.18
<u>1.50</u> 1.55	<u>1.30</u> 1.35	<u>1.06</u> 1.11
<u>1.50</u> 1.75	<u>1.30</u> 1.40	<u>1.08</u> 1.20

Niveles Debajo Datum



Croquis

10,684	10,685	10,686
10,681	10,682	10,683
10,678	10,679	10,680

Lote No.

Controlado por: _____ Firma: _____ Fecha: _____

Forma para Grupos de Pozos de Excavaciones del Sitio Zacpeten

Fecha: 10 Jun/1997 Operación No: 748

Grupo (esquina noreste): 682-199 Nivel No: 1

Ubicación: ESQUINA SUROESTE DE ESTRUCTURA

Matriz: tierra negra con raíces. Humus.

Concentraciones de Artefactos: _____

cerámica, lítica.

Notas: En esta area se observa parte del muro norte que forma el cuadrangulo, parte del oeste y del sur.

Estos estan mal contruuidos y destruidos por las raices de los árboles.

El muro oeste de la estructura no se puede distinguir ya que en este lado la distribución de las piedras es bastante uniforme.

No hay evidencia de pisos y la frecuencia del material es muy bajo, en la parte oeste del cuadrante se puede observar parte del relleno de plataforma.

En el nivel 2, será más fácil y evidente los rasgos en esta parte de la estructura.

682 197	682 198	682 199
681 197	681 198	681 199
680 197	680 198	680 199

Números de los Pozos

<u>1.77</u>	<u>1.45</u>	<u>1.27</u>
<u>1.86</u>	<u>1.49</u>	<u>1.43</u>
<u>2.07</u>	<u>1.80</u>	<u>1.75</u>
<u>2.12</u>	<u>1.90</u>	<u>1.89</u>
<u>2.15</u>	<u>2.05</u>	<u>1.90</u>
<u>2.25</u>	<u>2.12</u>	<u>1.96</u>

Niveles Debajo Datum

0	1	5
0	0	0
0	0	0
0	0	0
0	0	0
0	0	0

Croquis

10,693	10,694	10,695
10,690	10,691	10,692
10,687	10,688	10,689

Lote No.

Controlado por: _____ Firma: _____ Fecha: _____

Forma para Grupos de Pozos de Excavaciones del Sitio Zacpeten

Fecha: 16/6/97 Operación No: 748

Grupo (esquina noreste): 685-205 Nivel No: 1

Ubicación: Lado SE de ESTRUCTURA
(Parte Frontal)

Matriz: Humus -

Concentraciones de Artefactos: Poca, Cerámica.

Notas: En este grupo se puede observar
dos hileras de piedras, las cuales per-
tenecen a dos muros; que se distribuyen
en dirección Este-Oeste, tanto adentro
como en la parte de afuera de la estruc-
tura; en este nivel no se puede obser-
var en totalidad la dimensión y distri-
bución total de los muros.

El muro A, parte de o se adosa con
el muro Oeste de la estructura, y parece
estar mal construido y compuesto de
bloques pequeños.

El muro B parte o se adosa con el
posible muro SE Frontal, y corre en
dirección Este, está formado por piedras
de regular tamaño.

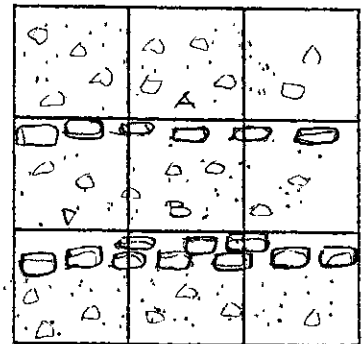
No hay evidencia de piso entre los
dos muros, únicamente se observa un
relleno compuesto de piedras muy
pequeñas, la cerámica es muy baja en
esta área.

685 203		
684 203	684 204	
683 203	683 204	683 205

Números de los Pozos

1.23 1.29		
1.25 1.30	1.30 1.35	
1.30 1.33	1.31 1.33	1.30 1.32

Niveles Debajo Datum



Croquis

10700		
10,698	10,699	
10,696	10,697	10,700

Lote No.

Controlado por: _____ Firma: _____ Fecha: _____

Forma para Grupos de Pozos de Excavaciones del Sitio Zacpeten

Fecha: 24 JUNIO/1997 Operación No: 748

Grupo (esquina noreste): 691-202 Nivel No: 2

Ubicación: Enfrente de Muro Norte de Estr.

Matriz: Colapso, tierra negra-clara.

Concentraciones de Artefactos: cerámica, litina, huesos de animales, lujos y Frag de obsidiana.

Notas: En este grupo se puede observar parte de un muro el cual está mal construido y destruido, en su mayor parte, a simple vista parece ser que no sea un rasgo arquitectónico, pero la evidencia de que lo es que se observa muy bien la esquina del mismo y que se adosa con el muro Oeste.

Este muro norte de la estr. tenía la función de límite de la estructura, de la plataforma y sobre su parte superior se puede observar el relleno de la plataforma el cual se confirma por una distribución uniforme de piedras pequeñas que se extiende hasta el muro A. situado en la parte SE de la estr. en la parte interna, y en el área del relleno, no se observa ningún rasgo arquitectónico como muros o bancos en la parte interna de la estr. lo que sí es claro que sobre este relleno de piedras, en un momento determinado existió actividad.

no hay evidencia de piso al frente de este muro norte y la cerámica al frente del mismo es abundante, pudiéndose distinguir frag →

Controlado por: _____ Firma: _____ Fecha: _____

691 200	691 201	691 202
690 200	690 201	690 202
689 200	689 201	689 202

Números de los Pozos

X	X	X
1.35 1.53	1.39 1.58	1.37 1.47
X	X	X

Niveles Debajo Datum

Croquis

X	X	X
10719	10720	10721
X	X	X

Lote No.

de cerámica con decoración, dando
la impresión de que es más temprana
en relación a la que aparece en la
estructura 747.

Forma para Grupos de Pozos de Excavaciones del Sitio Zacpeten

Fecha: 24 JUNIO / 1997 Operación No: 748

Grupo (esquina noreste): 691-199 Nivel No: 2

Ubicación: Enfrente de muro Norte de Estruct.

Matriz: Colapso. tierra negra-clara.

Concentraciones de Artefactos: cerámica, litina, carbón huesos de animales, juncos

Notas: En esta parte se observa parte del muro norte de la estr. el cual se adosa con el muro oeste.

Este está mal construido y destruido, en relación a la evidencia que presenta el tal oeste.

La función del muro norte sería de límite o contención de todo el relleno que se sitúa en la parte superior del mismo y que se compone por una capa de piedras uniforme. no hay evidencia de piso enfrente del mismo, únicamente un relleno, ni piso en su parte superior. no hay artefactos in situ y en relación a la cerámica en la esq. NW del muro es menos abundante en relación a la parte NE, dentro de los rasgos en la cerámica, aparecen unos con decoración bicroma, de muy buena manufacturación así como frag. con señales de haber sido expuestos al fuego. También se observan huesos de animales.

se observa parte del muro oeste, en su esquina NW el cual se adosa con el muro norte de la estructura, este se encuentra muy bien construido y formado por bloques de piedra →

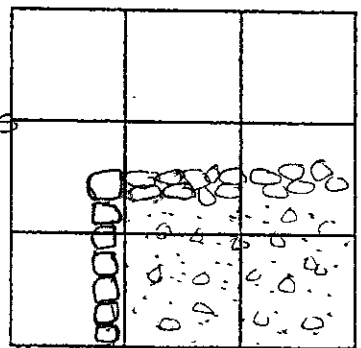
Controlado por: _____ Firma: _____ Fecha: _____

691 197	691 198	691 199
690 197	690 198	690 199
689 197	689 198	689 197

Números de los Pozos

X	X	X
1.40 1.43	1.32 1.40	1.34 1.37
1.39 1.43	X	X

Niveles Debajo Datum



Croquis

10,722	10,723	10,724
10,760		

Lote No.

trabajados y de regular tamaño.
no hay evidencia de piso en la base
del mismo y la cerámica es abundante,
de muy buena calidad; en vez del
piso aparece el relleno de muestreo
de toda la plataforma donde construyeron
los dos edificios, ya que la Roca natural
aparece en un nivel más bajo.
en la parte superior del muro se obser-
va el relleno usado en la Str: 748 y
que se distribuye en dirección sur y
este.

Forma para Grupos de Pozos de Excavaciones del Sitio Zacpeten

Fecha: 24 JUN. / 1997 Operación No: 748

Grupo (esquina noreste): 688-199 Nivel No: 2

Ubicación: enfrente de Muro Oeste de Estr.

Matriz: Cobaseo, tierra negra-clara.

Concentraciones de Artefactos: cerámica, litica, frag de
mam y piedra de moler, carbón.

Notas: En este grupo se puede observar
muy bien el muro oeste de la estructura, el
cual tiene una altura aproximada de
50cm; se encuentra perfectamente
construido y sus bloques son todos
del mismo tamaño (mas pequeños de los
que aparecen en la esquina NW del muro);
se observa un bloque de piedra caliza
al cual está adosada al muro y es
el único que aparece en toda la tra-
yectoria del muro.

En relación a pisos no existe evidencia
de los mismos, ni en la base, ni en su
parte superior, ya que en esta se
observa el relleno de la estructura y
de su plataforma. En relación a la
cerámica es abundante, y sus formas
son muy variadas, de muy buena cali-
dad. No existen artefactos in situ.

y en su base se observa el relleno
de nivelación que usaron, ya que la
zona natural en estas áreas aparece
mas baja. Por los rasgos de la
cerámica se puede deducir tentativa-
mente que es más temprana en relación al otro
edificio. No hay evidencia tampoco de rasgos →

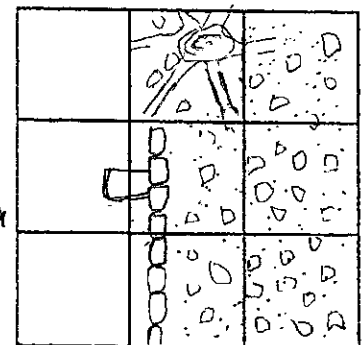
Controlado por: _____ Firma: _____ Fecha: _____

688 197		
687 197	687 198	
686 197	686 198	

Números de los Pozos

1.43 1.55	X	X
1.55 1.70	1.09 1.65	X
1.20 2.70	1.19 1.66	X

Niveles Debajo Datum



Croquis

10,729		
10,727	10,728	
10,725	10,726	

Lote No.

Arquitectónicas en la parte interna del edificio.

Hasta el momento no hay presencia de incensarios, y la cerámica, aparecen algunos con rasgos de haber sido expuestos al fuego.

Lo cual probablemente, son indicativos de que este edificio era de función Doméstica, donde por la frecuencia de los artefactos, parece ser que estuvo altamente concentrada dicha actividad.

Forma para Grupos de Pozos de Excavaciones del Sitio Zacpeten

Fecha: 24 JUN /1997 Operación No: 748

Grupo (esquina noreste): 685-199 Nivel No: 2

Ubicación: Enfrente de Muro Oeste
(lado Oeste) de Str.

Matriz: colapso, tierra negra-clara.

Concentraciones de Artefactos: cerámica, litica, frag. de
piedra de moler.

Notas: En este grupo se puede observar la
continuación del muro Oeste presentando las
mismas características; La evidencia de
pisos sobre su base y parte superior
es nula.

También se observó parte del muro A
Suroeste y suroeste de la Str. el cual está
destruido por las raíces de los árboles,
presentando las mismas características
que el muro Oeste, en el cual se adosa;
este muro corre en dirección Este y en la
base del mismo solo se identifica
un relleno; se puede observar que el
muro Oeste aparece destruido en una de sus
partes o simplemente no existió y se
sustituyó por el relleno.

En relación a los artefactos es abundante,
de muy buena calidad y de
formas muy variadas, también existen
algunos con rasgos de haber sido expuestos
al fuego; así se detectan también algunos
frag. de piedras de moler los cuales
aparecen asociados al colapso.

En la base del muro Oeste se
puede observar únicamente el relleno de nivelación
que se usó para la etapa constructiva del edificio

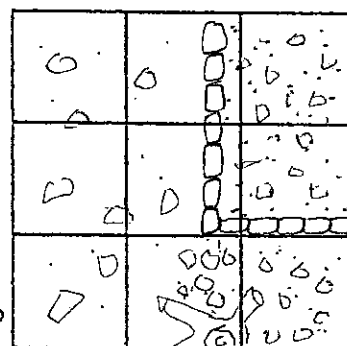
Controlado por: _____ Firma: _____ Fecha: _____

685 197	685 198	
684 197	684 198	684 199
683 197	683 198	

Números de los Pozos

1.69 1.72	1.08 1.65	X
1.55 1.75	1.35 1.70	1.11 1.20
1.75 1.85	1.40 1.67	X

Niveles Debajo Datum



Croquis

10,735	10,736	
10,732	10,733	10,734
10,730	10,731	

Lote No.

Forma para Grupos de Pozos de Excavaciones del Sitio Zacpeten

Fecha: 24 JUN. /1997 Operación No: 748

Grupo (esquina noreste): 682-199 Nivel No: 2

Ubicación: enfrente de muro Oeste
(lado Oeste de Str.)

Matriz: colapso: tierra negra-clara.

Concentraciones de Artefactos: cerámica, lítica, carbón, frag de manos de moler.

Notas: En este grupo se observa la Esq. SW de la estructura, formada por el muro Oeste el cual en esta parte aparece formado por bloques mas grandes que los que lo conformaban en su parte anterior. no hay evidencia tampoco de pisos en su base ni en su parte superior, unicamente aparece el relleno de plataforma de la estructura pero en menor densidad y el relleno de nivelación que se uso para la construcción del edificio, en la relación a la cerámica en esta area es menos en comparación con las demas partes del muro; aunque los estilos y formas, no varian mucha. (Frag. con decoración, pasta roja, platos, cuencos y vasos cilindricos) y es de muy buena calidad y de manufacturación excelente. no hay artefactos in situ y el carbón es bastante frecuente. También se observa parte del muro sur de la estructura, el cual este compuesto por bloques mas grandes, la cerámica en esta area es más baja.

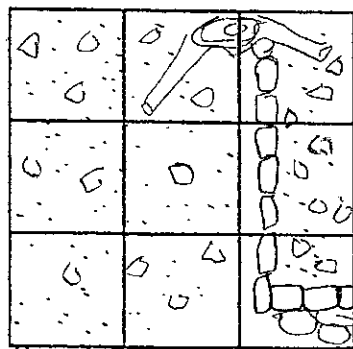
no hay evidencia de pisos, unicamente existe el relleno de plataforma de nivelación.

682 197	682 198	682 199
681 197	681 198	681 199
		680 199

Números de los Pozos

1.86 1.95	1.49 1.80	1.43 1.85
2.12 2.15	1.90 1.95	1.89 1.91
		1.96 2.10

Niveles Debajo Datum



Croquis

10,746	10,747	10,748
10,743	10,744	10,745
		10,742

Lote No.

Controlado por: _____ Firma: _____ Fecha: _____

Forma para Grupos de Pozos de Excavaciones del Sitio Zacpeten

Fecha: 24 JUN. 1997 Operación No: 748

Grupo (esquina noreste): 685-202 Nivel No: 2

Ubicación: enfrente de muro sur de str.

enfrente de muro sur-ESTE.

Matriz: colapso; tierra negra-clara.

Concentraciones de Artefactos: cerámica, litua, carbón

Notas: en este grupo se puede observar parte del muro sur-este (A), el cual se adosa con el muro oeste de la estructura; en esta área se encuentra un poco destruido en una de sus partes. su forma y estructura es muy similar a la parte del muro oeste donde aparecen bloques muy pequeños y casi todos del mismo, con la diferencia mínima que en el muro A aparecen piedras naturales pequeñas formando parte del muro. sobre su parte superior se observa el relleno que forma la estructura; no se han detectado algún muro situado en la parte frontal del arco NE de la str. sobre la base de este muro (A) no hay evidencia de piso en su base, únicamente un relleno compuesto por piedras más grandes, la frecuencia cerámica es muy baja al frente del mismo:


También se detecta parte del Muro SE (B) de la str el cual se adosa con el muro SE frontal y corre en dirección Este con una longitud aproximada de 7mt. siendo más largo, por el momento que el muro A. éste está formado por bloques muy grandes de piedras, la

684 200	684 201	684 202
	683 201	683 202

Números de los Pozos

—	—	—
<u>1.02</u> 1.18	<u>1.16</u> 1.25	<u>1.20</u> 1.30
—	<u>1.17</u> 1.42	<u>1.25</u> 1.42

Niveles Debajo Datum



Croquis

10,751	10,752	10,753
	10,749	10,750

Lote No.

Controlado por: _____ Firma: _____ Fecha: _____

mayoría de estas con rasgos de haber sido trabajadas no hay evidencia de pisos en la parte de enfrente, ni en su parte superior, la cerámica es más alta en relación a la frecuencia del muro A, además de esto hay abundante carbón.

Al frente del mismo existe únicamente un relleno de piedras de regular tamaño, diferente al otro que aparece en frente del muro (A).

No se pudo definir la altura real del muro, (base), en el nivel 2, por lo cual se excavará nivel 3 para definir su area donde quizá probablemente haya evidencia de algún piso.

Forma para Grupos de Pozos de Excavaciones del Sitio Zacpeten

Fecha: 24 JUNIO/1997 Operación No: 748

Grupo (esquina noreste): 685 - 205 Nivel No: 2

Ubicación: enfrente de muro sur- de Estr.
enfrente de muro sur-este.

Matriz: Lolapeo, tierra negra-clara.

Concentraciones de Artefactos: cerámica, lítica, carbon.

Notas: En este grupo se puede observar parte del muro (A) presentando las características anteriores, con la observación de que aquí parece delimitarse, ya que no aparece en el otra unidad de excavación, la cerámica aquí también es muy baja. no hay presencia de piso al frente del mismo únicamente un relleno de piedras grandes.

También se observa parte del muro sur-este (B), presentando las mismas características en toda su distribución, con la observación que en esta parte la cerámica es mas alta en relación a la que se localiza al frente del muro (A).

no hay evidencia de piso únicamente un relleno compuesto por piedras de regular tamaño. la frecuencia de carbon es alta y no se pudo definir en este nivel la altura y base del muro por lo cual se excavara nivel 3 en esta area. con la observación de que la unidad 683-204 tiene solo nivel 1 y 2, ya que este fue excavado más hondo en su nivel 2 con el objeto de buscar el tamaño del muro.

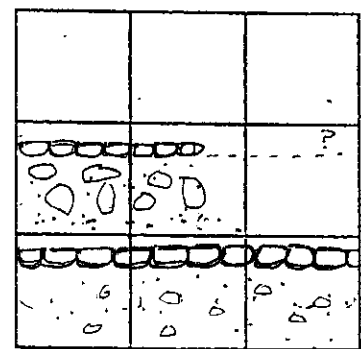
Controlado por: _____ Firma: _____ Fecha: _____

684 203	684 204	
683 203	683 204	683 205

Números de los Pozos

—	—	—
$\frac{1.30}{1.40}$	$\frac{1.35}{1.45}$	—
$\frac{1.33}{1.45}$	$\frac{1.33}{1.44}$	$\frac{1.32}{1.45}$

Niveles Debajo Datum



Croquis

10,740	10,741	
10,737	10,738	10,734

Lote No.

Forma para Grupos de Pozos de Excavaciones del Sitio Zacpeten

Fecha: 24 JUN. / 1997 Operación No: 748

Grupo (esquina noreste): 682-202 Nivel No: 2

Ubicación: enfrente de muro sur
(lado SE y SW de Estr.), y de muro
ESTE. (lado SE de Estr.).

Matriz: colapso. tierra negra-clara.

Concentraciones de Artefactos: Cerámica, lítica, carbón.

Notas: En esta área se puede observar
el muro sur de la estructura el cual
está compuesto por bloques grandes de
pedra, en su base no hay piso unica-
mente, existen piedras grandes que for-
man parte del relleno de nivelación para
la construcción del edificio. El muro
se encuentra en buen estado y perfecta-
mente construido pero de una altura muy
baja aproximadamente de 15cm. la cerá-
mica en esta área es menos frecuente
en relación a la frecuencia apareada
en el muro oeste. y en la parte superior
de este muro se identifica una capa
de piedras que forman parte del relleno
de la estructura, pero menos frecuente en
comparación con el que aparece en la
parte Norte de la str.

En esta área se observa parte del
muro SE frontal de la estructura el cual
se distribuye en dirección Norte adosan-
do con el muro SE "B" de la str y que
corre en dirección este partiendo del
muro SE frontal. Al frente de este muro
se localizan frag de un piso estucado muy erosiona-
do, apareciendo sobre él mismo gran cantidad de →

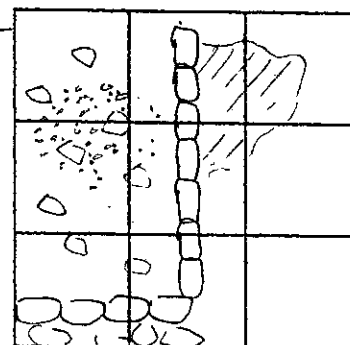
Controlado por: _____ Firma: _____ Fecha: _____

	682	
	201	
	681	
	201	
680	680	
200	201	

Números de los Pozos

—	1.27	—
—	1.56	—
—	1.51	—
—	1.75	—
1.76	1.70	—
2.00	1.90	—

Niveles Debajo Datum



Croquis

	10,757	
	10,756	
10,754	10,755	

Lote No.

carbón; no hay artefactos in situ, y la cerámica es menor, pero de los mismos características de las que aparecen en el área SW del edificio.

Este muro está compuesto por bloques de piedra grandes, y en su base se puede apreciar parte del relleno que es uso de nivelación para la construcción del edificio.

dentro del área de la parte superior donde se encuentra el relleno de la estr. se puede ser observar otro compuesto de piedras muy pequeños (balastro) lo cual es muy común en los rellenos de piso.

Aunque no se presenta la evidencia es muy probable que haya existido un piso.

Forma para Grupos de Pozos de Excavaciones del Sitio Zacpeten

Fecha: 25/6/97 Operación No: 740

Grupo (esquina noreste): 685-208 Nivel No: 1

Ubicación: enfrente de muro sur-este de
str.

Matriz: Tierra negra con raicos. Humus.

Concentraciones de Artefactos: cerámica, lítica, huesos de
animal, jute, frag. de piedra de moler.

Notas: en esta area se extendio la excau-
cion con el objeto de definir la distri-
bucion total del muro, el cual tiene
una longitud aproximada de 7mt.
adoseandose con el muro SE frontal,
presentando las mismas caracteristicas
la cual es un relleno compuesto de piedras
de regular tamaño; estas unidades no
contienen nivel 2, ya que no hay overlapo
al frente del mismo; no se tomaron
muestras de carbón ya que en el nivel 1
el suelo está contaminado por un fuego
que se realizó para uso de personal.
Parece ser que este muro llegaba hasta
esta area y probablemente se adosaba
con un muro que bordea toda la platafor-
ma o area de la plaza.

683	683	
206	207	

Números de los Pozos

1.42	1.45	
1.47	1.49	

Niveles Debajo Datum

Croquis

10,758	10,754	

Lote No.

Controlado por: _____ Firma: _____ Fecha: _____

Forma para Grupos de Pozos de Excavaciones del Sitio Zacpeten

Fecha: 20/JUN/1997 Operación No: 748

Grupo (esquina noreste): 685-202 Nivel No: 3

Ubicación: Frente a muro Sur-ESTE (B)

Parte frontal de estr.

Matriz: Tierra gris-clara con relleno de piedras de regular tamaño.

Concentraciones de Artefactos: Cerámica, Lítica, Carbón

Notas: En esta dos unidades se puede observar, el muro SE B el cual está conformado por piedras grandes, lo cual es muy diferente con el muro SE A, este muro tiene una longitud aproximada de 7mf. en su base se pudo detectar la evidencia de un piso grosionado, que se extendía en toda la parte de enfrente del mismo. la altura aproximada del muro hasta su base es de 50cm.

Las características del muro son muy similares a los muros SE Frontal, muro sur y la Esq. SW del muro Oeste.

en todo el contexto que presenta el nivel 3 se constituye por un relleno compuesto de piedras de regular tamaño. lo cual da la impresión de que estos muro fue relleno para dar paso a otra etapa constructiva o ocupación.

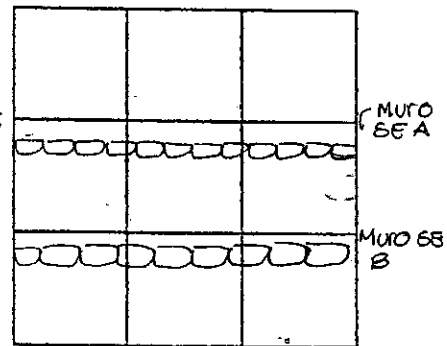
El material cerámico es abundante, no existen artefactos asociados al piso y la frecuencia de carbón es considerable. Los riegos cerámicos son muy similares a los que se detectaron en el muro sur, SE frontal y Esq. SW del muro Oeste.

	683 201	683 202

Números de los Pozos

—	—	—
—	—	—
—	1.42 1.65	1.42 1.68

Niveles Debajo Datum



Croquis

	10,761	10,762

Lote No.

Controlado por: _____ Firma: _____ Fecha: _____

Forma para Grupos de Pozos de Excavaciones del Sitio Zacpeten

Fecha: _____ Operación No: 748

Grupo (esquina noreste): 685-205 Nivel No: 3

Ubicación: Frente a muro Sur-Este (B)
Part Frontal de str. y

Frente a muro Sur-Este (A), Parte interna de str.

Matriz: Tierra gris-clara con relleno de piedras de regular tamaño.

Concentraciones de Artefactos: Frag. de carbón, cerámica, lítica. Jutes.

Notas: la unidad 683-204 unicamente posee dos niveles.

en las unidades 683-203 y 205 se puede observar parte del muro SE B de la estructura; en su nivel 3 está conformado por piedras de regular tamaño, en su base aparecen residuos de un piso el cual está erosionado, existe un pequeño desnivel en los pisos, pero es por consecuencia de las raíces, y todos forman parte del mismo.

La frecuencia de la cerámica es relativa en toda la parte de enfrente del muro y la frecuencia de carbón es alta, apareciendo la mayor cantidad en la parte este de la unidad 683-205 donde se pudo observar residuos formando un trozo de leña totalmente quemado (trazón). la cerámica en toda el área de enfrente del muro es de las mismas características. Ahora bien, en la unidad 684-203 se excava en nivel 3 para determinar la base del muro y conocer su forma y estructura; el nivel 3 del mismo está formado por un relleno compuesto de piedras grandes y de regular tamaño, diferente al que se presenta en el muro →

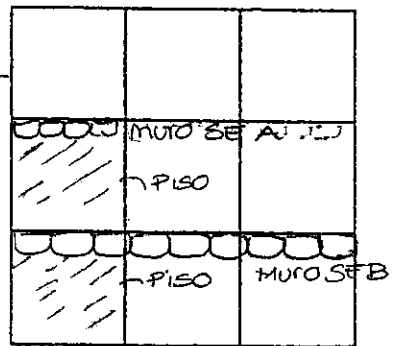
Controlado por: _____ Firma: _____ Fecha: _____

684 203		
683 203		683 205

Números de los Pozos

—	—	—
$\frac{1.40}{1.69}$	—	—
$\frac{1.45}{1.70}$	—	$\frac{1.45}{1.84}$

Niveles Debajo Datum



Croquis

10,765		
10,763		10,764

Lote No.

SE B; el muro SE B está formado por piedras más pequeñas y se adosa con el muro Oeste de la est., en su base se presenta un piso de las mismas características de la que se sitúa enfrente del otro muro.

La frecuencia cerámica es baja, y no hay presencia de carbón enfrente del mismo. Lo que sí es evidente es que los muros están sobre el mismo piso.

Forma para Grupos de Pozos de Excavaciones del Sitio Zacpeten

Fecha: 26/6/97 Operación No: 748

Grupo (esquina noreste): 685-208 Nivel No: 3

Ubicación: Delante a muro SE (B)
Parte frontal de str.

Matriz: Tierra gris-clara con relleno de
pedras de regular tamaño.

Concentraciones de Artefactos: Cerámica, litica, carbón
Jutes.

Notas: El nivel 3 esta conformado por el
relleno, en esta porción del muro
no existe nivel 2, ya que no hay evi-
dencia de colapso.

en esta area se puede observar la fina-
lización del muro SE B, el cual llega muy
cerca del declive natural del cerro. el muro
sigue presentando las mismas caracteristi-
cas tanto en su construcción, como en la
frecuencia de cerámica y carbón.

en su base se distingue un piso frag.
que se extiende en dirección sur en toda
el area de enfrente del muro.

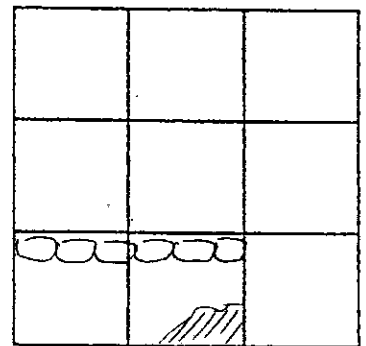
no existe evidencia de muro que se
adoce en la parte donde finaliza el
muro.

683	683	
206	207	

Números de los Pozos

—	—	—
—	—	—
1.47	1.49	—
1.84	1.85	—

Niveles Debajo Datum



Croquis

10766	10767	

Lote No.

Controlado por: _____ Firma: _____ Fecha: _____

Forma para Grupos de Pozos de Excavaciones del Sitio Zacpeten

Fecha: 26 JUN 1997 Operación No: 748

Grupo (esquina noreste): CGE-202 Nivel No: 3

Ubicación: Frente a muro SE (Frontal),
Esq. SE de Estructura.

Matriz: Tierra gris-clara con relleno, de
piedras de regular tamaño.

Concentraciones de Artefactos: Cerámica, carbón, litica.

Notas: En esta unidad se presenta el muro
SE frontal el cual está formado por piedras
grandes; el nivel 3 está constituido por un
relleno formado de piedras de regular
tamaño; la frecuencia cerámica es rela-
tivo y de las mismas características de las
que se presenta en el muro SE B. La
frecuencia de carbón es muy baja.
No existen artefactos in situ.

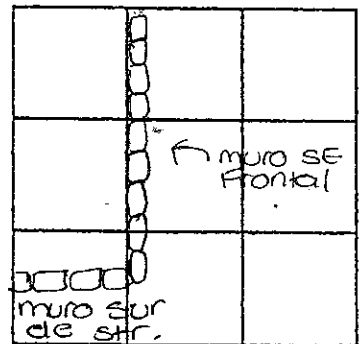
El muro SE frontal se adosa con el muro
sur y el muro SE B de la estructura

	682 201b	

Números de los Pozos

	1.58 1.65	
	1.56 1.63	

Niveles Debajo Datum



	10768	

Lote No.

Controlado por: _____ Firma: _____ Fecha: _____