

Forma para Grupos de Pozos de Excavaciones del Sitio Zacpeten

Fecha: 7/7/97 Operación No: 758
 Grupo (esquina noreste): 800-103 Nivel No: 2
 Ubicación: Sobre Lado Sur de Sts-758

Matriz: Colapso

Concentraciones de Artefactos:

Notas: 800-101. 1 frag de Obsidiana, 4 huesos, 3 futes
2 frag pedernal. 800-102 10 futes 1 frag de ob-
sidiana 1 frag pedernal. 6 frag hueso.

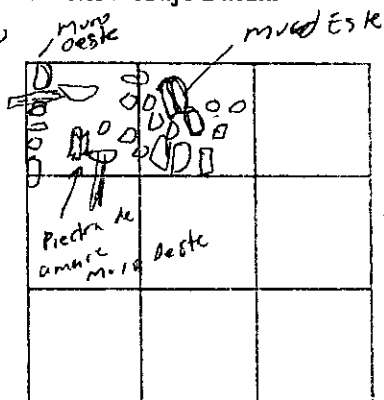
No se pudo definir las esquinas S.E y S.O del
banco, talvez amarrabum con el muro de la
plataforma que se observa colapsado se observa
la piedra liza del muro de amarr o grueso del muro
de este del banco al igual en la parte del muro
de este. El relleno del banco esta elaborado con
pedras medianas y pequeñas con tierra cape.
No hay evidencias de piso ni en el banco
ni a los lados de los muros. en este cuar-
dante solo se observa relleno de piedras
grandes del lado este con tierra cape y
del lado sur del banco pedras media-
nas con tierra cape.

800 101	800 102	800 103

Números de los Pozos

<u>2.35</u>	<u>2.50</u>	<u>2.54</u>
<u>2.40</u>	<u>2.53</u>	<u>x</u>
---	---	---
---	---	---

Niveles Debajo Datum



Croquis

14222	14222	14222
X	X	X
X	X	X

Lote No.

Controlado por:

[Signature]

Firma:

[Signature]

Fecha:

8/7/97

Forma para Grupos de Pozos de Excavaciones del Sitio Zacpeten

Pozo Registro

Fecha: 14/7/97 Operación No: 758

Grupo (esquina noreste): 803-103 Nivel No: 3

Ubicación: Sobre cuerpo de str. y muro

Matriz: Piso: C'fc

Concentraciones de Artefactos: Fray de punta de proyectil pequeña de pedernal

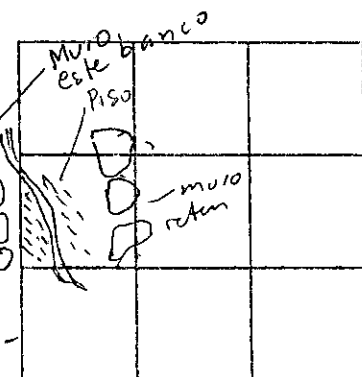
Notas: 802-101 21 fajas 4 frays de pedernal. 1 fray de punta de proyectil pequeña de pedernal 4 huesos. Pozo ubicado frente al muro este del banco y del lado oeste de muro de Reten del piso. Piso muy deteriorado solo se pudo observar muy poco, su material posiblemente tendría tierra caliza cubierta con ceniza de carbón. porque se observaban un poco gris y pequeños pedacos de carbón. El material después del piso, se observó que era de tierra café grisácea con pequeñas piedras. también se observó unas raíces que atravesaban el pozo se cortaron y eran de regular tamaño. Posiblemente se quitaron 2 piedras del muro que está del lado Este del pozo. para poder trabajar más ampliamente el pozo.

		803 103
802 101		

Números de los Pozos

1.68		
2.12		

Niveles Debajo Datum



Croquis

14236		

Lote No.

Controlado por: [Signature] Firma: [Signature] Fecha: 14/7/97

Forma para Grupos de Pozos de Excavaciones del Sitio Zacpeten

Pozo Registrado

Fecha: 14/7/97 Operación No: 788
 Grupo (esquina noreste): 803-103 Nivel No: 5
 Ubicación: Sobre cuerpo de Str. y muro

		803
		103
802		
101		

Números de los Pozos

Matriz: Tierra con arena caliza y tierra grisacia
 Concentraciones de Artefactos: _____

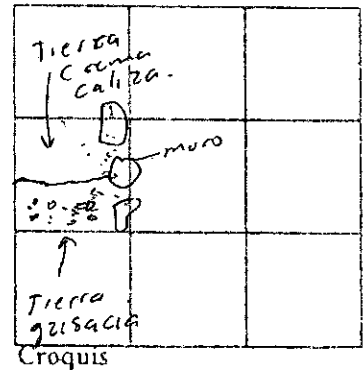
_____	_____	_____
2.02	_____	_____
2.35	_____	_____
_____	_____	_____

Niveles Debajo Datum

Notas: 7 huesos 1 fragmento pedernal negro 1 fute 2 fragmentos pedernal 1 Obsidiana. Este material se encuentra en la parte donde se observa la tierra grisacia. En la otra parte no se obtuvo ningún fragmento. Este material de tierra con arena caliza es igual al material que se observó en el nivel 5 del pozo 802-97 al igual al material que se observaba en la superficie del rasgo 2

Nota: -

No se obtuvo nivel 4 por eso se pasó al nivel 5.



Croquis

14237		

Lote No.

Controlado por: [Signature] Firma: [Signature] Fecha: 15/7/97

Forma para Grupos de Pozos de Excavaciones del Sitio Zacpeten

Pozo Registrado

Fecha: 15/7/97 Operación No: 758
 Grupo (esquina noreste): 003-103 Nivel No: 6
 Ubicación: Sobre cuerpo de Sts. y muro

		803 103
802 101		

Números de los Pozos

Matriz: Tierra grisacia

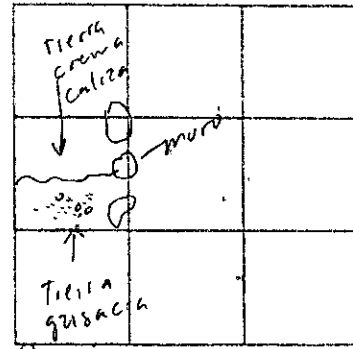
Concentraciones de Artefactos: _____

_____	_____	_____
2.35 2.67	_____	_____
_____	_____	_____

Niveles Debajo Datum

Notas: En este nivel se debe esta excavando la parte de tierra grisacia que posiblemente esta como relleno y excavar hasta hallar la roca natural como se dejo en la otra parte de tierra es una caliza a nivel 2.35 bajo datum.

Al nivel 2.67 se encontro la roca natural con una pedras pequeñas y se encontro en esa procecion del pozo. 1 frag de pedernal 1 frate pocos frag de cerámica. dentro de un bolsón va una muestra de tierra.



Croquis

14240		

Lote No.

Controlado por: [Signature] Firma: [Signature] Fecha: 15/7/97

Forma para Grupos de Pozos de Excavaciones del Sitio Zacpeten

Fecha: 14/7/97 Operación No: 7SB
 Grupo (esquina noreste): 809-106 Nivel No: 3
 Ubicación: Sobre plataforma Cado Norte

Matriz: Tierra Cafe o barro colorado, arcilla.

Concentraciones de Artefactos: _____


Notas: 807-107 7 futes 1 futa pedonal 1 futa hueso
Se observa tierra cafe o tierra barroca colorada
con raíces de regular tamaño. Poro que se ubica
casi enfrente de las escalinatas de acceso. Se
llego a un nivel -2.25 en bajo datum donde se
observa piedras grandes de yeso con el mismo
color de tierra, esto posiblemente lo utilizaron
para rellenar la nivelación de la plataforma o
también podría ser un banco de material de
arcilla para su elaboración de cerámica. Unico
poro trabajado en ese cuadrante y solo aqui se
observa este material. Dentro de la bolsa un
una muestra de tierra colorada o arcilla que
se observo en el poro.

		809 106
807 107		

Números de los Pozos

—	—	—
—	—	—
2-11	—	—
2.25	—	—

Niveles Debajo Datum



14234		

Lote No.

Controlado por: [Signature] Firma: [Signature] Fecha: 14/7/97

Forma para Grupos de Pozos de Excavaciones del Sitio Zacpeten

Fecha: 14/3/97 Operación No: 758
 Grupo (esquina noreste): 809-104 Nivel No: 4
 Ubicación: Sobre plaza forma lado Norte

Matriz: Tierra colorada o arcilla con piedras grandes de yeso

Concentraciones de Artefactos: _____

Notas: 1 fute 1 fray de Obsidiana.

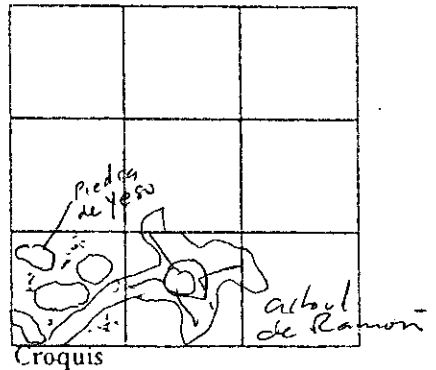
El material observado en este nivel es de tierra colorada o arcilla con piedras grandes de yeso posiblemente puede ser la roca natural porque el material sigue igual hasta el nivel 2:47 bajo datum. En la bolsa se puso una muestra de la piedra observada. Este material se observa en la queta que se encuentra al Norte del Grupo A.

		809 104
807 107		

Números de los Pozos

2.25		
2.47		

Niveles Debajo Datum



14235		

Lote No.

Controlado por: [Signature] Firma: [Signature] Fecha: 15/3/97

Forma para Grupos de Pozos de Excavaciones del Sitio Zacpeten

Fecha: 15/7/97 Operación No: 758
 Grupo (esquina noreste): 809-100 Nivel No: 3
 Ubicación: Sobre falda de plataforma Lado Norte de Str.

Matriz: tierra cape clara

Concentraciones de Artefactos:

Notas: 9 fragmentos hueso 20 pedruzcos 13 fragmentos pedernal
1 fragmento de obsidiana

El material observado fue de tierra cape clara de tipo pedregal, pedruzcos de relleno. Aquí se encontró muy cerca la roca natural a un nivel de 1.73 bajo datum. No hubo ninguna evidencia de muro ni piso. El material de la matriz es igual a los demás pozos excavados hasta ella de tierra cruesa caliza

		809 100
		807 100

Números de los Pozos

		1.52
		1.73

Niveles Debajo Datum

Croquis

		14243

Lote No.

Controlado por:

Firma:

Fecha:

14/7/97

Forma para Grupos de Pozos de Excavaciones del Sitio Zacpeten

Fecha: 14/7/97 Operación No: 758

Grupo (esquina noreste): 803-097 Nivel No: 3

Ubicación: Sobre posible muro lado Oeste.

Matriz: Tierra Cafe clara

Concentraciones de Artefactos: _____

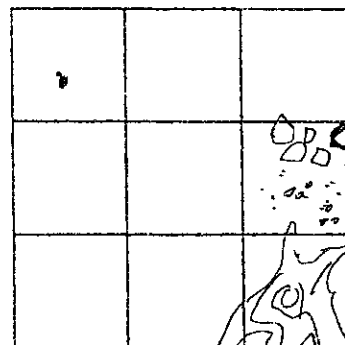
Notas: 802-97 13 julio 24 Frag de hueso 7 frag pedernal
En la excavación de este pozo se quitaron las piedras
grandes y pequeñas que se observaban en el posible
muro de retén. La tierra se observa de cafe clara
con pocas piedras pequeñas, no hay evidencia de
piso ni muro, solo se observa el cimicento de una
piedra del posible muro, esta piedra mide
aprox. 0.20 m de alto y esta colocada vertical-
mente. Se llevo a un nivel 1.94 con bajo datum
donde el material es de tierra cafe clara
con piedras pequeñas. Dentro de la bolsa va
una muestra de tierra que se observo en el pozo

		803 97
		802 97

Números de los Pozos

_____	_____	_____
_____	_____	1.84 1.94
_____	_____	_____

Niveles Debajo Datum



Croquis

		14231

Lote No.

Controlado por: _____ Firma: _____ Fecha: 14/7/97

Forma para Grupos de Pozos de Excavaciones del Sitio Zacpeten

Fecha: 14/7/97 Operación No: 758
 Grupo (esquina noreste): 803-097 Nivel No: 4
 Ubicación: Sobre posible muro Lado Oeste

		803 97
		802 97

Números de los Pozos

Matriz: Tierra cape gruesa con piedras pequeñas

Concentraciones de Artefactos: _____

—	—	—
—	—	1.94 2.00
—	—	—

Niveles Debajo Datum

Notas: 802-97 S huesos de fúter.

Solo se observa relleno de tierra cape gruesa con piedras pequeñas, no hay evidencia de piso ni muro, ni ningun fragmento de insensario. poca evidencia ceramica. Se llevo a un nivel 2.00 de material de tierra gris con varios puntos o manchas de tierra crema en partes rebueltas, mas que todo parece ser tierra crema caliza como se observa en el Casajo. Dentro de la bolsa va una bolsa de arena que se observo dentro del pozo.

Croquis

posible muro

		14232

Lote No.

Controlado por: [Signature] Firma: [Signature] Fecha: 14/7/97

Forma para Grupos de Pozos de Excavaciones del Sitio Zacpeten

Fecha: 14/7/97 Operación No: 758

Grupo (esquina noreste): 803-097 Nivel No: 5

Ubicación: Sobre posible muro lado Oeste

Matriz: Tierra crema caliza

Concentraciones de Artefactos: _____


Notas: 802-97 Solo se encontro 2 frag ceramica
Este material de tierra crema caliza es la
saca nativa en mal estado, pues posiblemente
de este mismo material fue sacado de abajo
para dejarlo fuera como se observa en el Rasgo
T. En la bolsa va una muestra de tierra
observada en el pozo

		803 97
		802 97

Números de los Pozos

_____	_____	_____
_____	_____	$\frac{2.00}{2.21}$
_____	_____	_____

Niveles Debajo Datum



Croquis

		14233

Lote No.

Controlado por: [Signature] Firma: [Signature] Fecha: 15/7/97

Forma para Grupos de Pozos de Excavaciones del Sitio Zacpeten

Fecha: 15/7/97 Operación No: 758
 Grupo (esquina noreste): 800/100 Nivel No: 3
 Ubicación: Sobre lado Sur de Str 758

		800 100

Números de los Pozos

Matriz: tierra cape clara

Concentraciones de Artefactos: _____

		2.20
		2.40

Niveles Debajo Datum

Notas: 1 frag obsidiana 20 pedras 73 frag de hueso
9 frag pedernal. Material observado en este pozo
que de tierra cape clara con piedras medianas
que estaban de relleno se quitaron las piedras
y se llegó a un nivel 2.40 bajo datum donde com-
bia la tierra a estar grumosa, no hay evidencia
de ningún muro de retención o de plataforma, ni
de piso.

		<u>800</u> <u>100</u>

Croquis

		14241

Lote No.

Controlado por: [Signature] Firma: [Signature] Fecha: 15/7/97

Forma para Grupos de Pozos de Excavaciones del Sitio Zacpeten

Fecha: 16/7/97 Operación No: 758
 Grupo (esquina noreste): 803/104 Nivel No: 5
 Ubicación: 39' de plataforma Lado S.E.

Matriz: Posible piso nivel

Concentraciones de Artefactos: 1 pitto antropomorfo
frag. de vaso con decoración incisa color negro, frag. de plato
posiblemente tripode color naranja por dentro.

Notas: Se encuentra 1 pitto antropomorfo (mayor embudo
zada) dentro del relleno de posible piso, en el
centro del pozo lado Norte a un nivel 3.17 y
su base 3.19 bajo datum. En este nivel dentro del
relleno se encuentran fragmentos de un vaso con incisión
por fuera y de color negro. Los frag. estaban dispersos por
la zona que no se le tomó nivel de altura solo el de base. 3.15
bajo datum con ellos estaban ocultos los del otro frag
del posible plato tripode color naranja. También se
encuentra carbón dentro del relleno del piso. Antes de
llegar a la piedra natural se observa una tierra color roji-
za la capa es muy delgada, esta roca de piedra de yeso
como se observa en la gruta situada al norte del grupo
A y en el pozo 807-107 Dentro de las bolsas van mues-
tras de tierra de cada nivel que se bajó. El vaso tiene
un diametro approx. de 0.12 oms. El nivel de la roca
esta a un nivel de 3.52 bajo datum.


Se encuentran 6 caracoles 10 frag. de hueso 37
pedernal 38 fustes 1 frag. de piedra de moler 3 frag. de
obsidiana 1 diente y frag. de carbón
El material del posible piso era material en forma
de grava.

		803 104
801 104		

Números de los Pozos

3.10		
3.52		

Niveles Debajo Datum



14247		

Lote No.

Controlado por: [Signature] Firma: [Signature] Fecha: 16/7/97

Forma para Grupos de Pozos de Excavaciones del Sitio Zacpeten

Fecha: 16/7/97 Operación No: 750
 Grupo (esquina noreste): 003-144 Nivel No: 4
 Ubicación: Esq. de plataforma lado S.E.

		803 106
801 104		

Números de los Pozos

Matriz: Tierra grisacia

Concentraciones de Artefactos: _____

		513
2:08		
3:10		

Niveles Debajo Datum

Notas: 1 poro, 1 pira de concha, 1 obsidiana 105 pedruz 30 huesos
6 frascos pedernal 1 diente. Se encontraron diversos
frascos de ceramica policroma en el relleno en esta parte
de la plataforma. El material observado tenía
piedras medianas y pequeñas con tierra grisacia
y se encontraba un poco suave tal vez porque ha
estado lloviendo días anteriores. Todo este mate-
rial observado posiblemente es de relleno para nive-
lar la roca natural para hacer una plataforma
y sobre ella levantar la estructura.

Se llegó a un nivel 3:10 bajo datum donde posible-
mente sea un piso apisonado.

9:00 9:08		

Croquis

14246		

Lote No.

Controlado por: [Signature] Firma: [Signature] Fecha: 16/7/97

Forma para Grupos de Pozos de Excavaciones del Sitio Zacpeten

Fecha: 16/7/97 Operación No: 758
 Grupo (esquina noreste): -800/100 Nivel No: 4
 Ubicación: Sobre lado Sur de qto. 758

		800 100

Números de los Pozos

Matriz: Tierra grisacia.

Concentraciones de Artefactos: _____

		2.40 2.58

Niveles Debajo Datum

Notas: 1 pedernal 1 frag de Obsidiana 1 muela 1 colmillo
1 frag piedra de moler 62 fites 65 frag de hueso 6
caracoles, Material observado es de Tierra grisacia
con piedras pequeñas de relleno. Al llegar al nivel
2.58 lado N.O del pozo se observa la tierra crema
caliza pero en el lado N.E y toda la parte sur
del pozo se observa todavía la tierra grisacia.
En la parte crema caliza se dejó hasta allí
el nivel y en el otro nivel 5 se va a bajar
solo la tierra grisacia mas que todo cambia
un poco el color de tierra gris clara.

Croquis

		14242

Lote Nos

Controlado por: Firma: Fecha: 16/7/97

Forma para Grupos de Pozos de Excavaciones del Sitio Zacpeten

Fecha: 16/7/97 Operación No: 758

Grupo (esquina noreste): 800/100 Nivel No: 5

Ubicación: Sobre lodo sur de St. 758

Matriz: Tierra gris clara

Concentraciones de Artefactos: _____

Notas: En este pozo solo se va a excavar por parte N.E y Sur del pozo. por razón que todavía no se observa la tierra crema caliza o roca natural
25 pedrernales 10 huevos 1 caracol 1 comillo con agujero 1 muela.

Mientras se va excavando la roca natural va sacando hacia la esquina S.E del pozo. El material cerámico se observa de puro relleno de plataforma, posiblemente fudo este material cerámico es de periodo preclásico. y que hecha esta nivelación a finales de este periodo. Pq se encuentran con dos frag. policromos.

		800 100

Números de los Pozos

		2.58 3.14

Niveles Debajo Datum

Croquis

		14244

Lote No.

Controlado por: [Signature] Firma: [Signature] Fecha: 16/7/97

Forma para Grupos de Pozos de Excavaciones del Sitio Zacpeten

Fecha: 28/6/97 Operación No: 758
 Grupo (esquina noreste): 809-106 Nivel No: 1
 Ubicación: Sobre plataforma Lado Nor este

Matriz: Humus

Concentraciones de Artefactos: _____

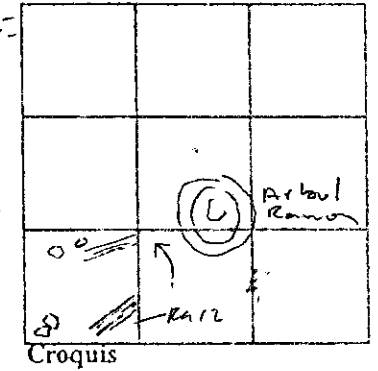
Notas: 807-104 # fangs de hueso de animal
3 frag de hueso, 4 fustes, 1 frag de concha.
Solo se trabajo este pozo de este cuadrante
que esta ubicado en el Lado Noroeste de este.
Muy poca evidencia cerámica. Solo se observa
en el pozo 4 pequeñas piedras de colapso y 2 raíces
de Arbol de Kumón que esta en el otro pozo. La
del humus es de tierra cape con material orgá-
nico.

9	9	809 106
		104
807 104		106

Números de los Pozos

2.02		
2.11		

Niveles Debajo Datum



Croquis

14167		

Lote No.

Controlado por: [Signature] Firma: [Signature] Fecha: 03/7/97

Forma para Grupos de Pozos de Excavaciones del Sitio Zacpeten

Fecha: 01/7/97 Operación No: 758

Grupo (esquina noreste): 809/103 Nivel No: 1

Ubicación: Sobre faldón de plataforma maiforista al lado Norte

Matriz: Humus

Concentraciones de Artefactos: _____

Notas: 807-103 3 futes 1 frag de caracol 1 frag de espina o hueso de animal, 1 frag de pedernal 807-102 1 piedra brillante (yeso) un diente 2 frag de hueso 10 futes. 807-101 1 moneda 1 frag de hueso. 5 futes 1 frag de Caracol.

1 pedernal

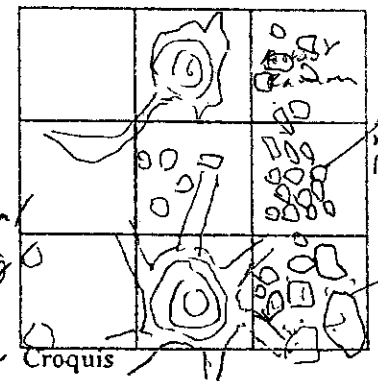
Solo se trabajaron los 3 pozos del sur del grupo. Se observa un árbol de Butiro en el pozo 807-102 y en los otros 2 pozos, se observan piedras de colapso. poca evidencia de frag de cerámica. La tierra del humus. es de tierra cafe con materia orgánica. 808-103. 1 frag de pedernal 808-102 2 futes ~~808-101~~ 2 frag pedernal 4 futes. 809-103 1 frag hueso 3 futes 809-102 frag de Carbon 13 futes 2 pedernales 1 frag de piedra de Yeso 2 frag de hueso. En estos pozos centrales y Norte se excavaron después porq' a los pozos del Sur se le bajo un poco más y se observa unas piedras planas grandes de posibles escalinatas rematadas que a sus lados tienen un grupamiento de piedras que posiblemente era su muro de reten. Las piedras se miran un poco colapsas por las raíces del árbol posiblemente el piso de la plataforma pudo haber estado a un nivel 2.01 bajo datum, pozo donde se indica las escalinatas.

809 101	809 102	809 103
808 101	808 1.02	808 1.03
807 101	807 102	807 103

Números de los Pozos

1.	1.51	1.71
	1.79	1.90
1.33	1.59	1.87
1.54	1.74	1.98
1.42	1.64	1.88
1.60	1.81	2.01

Niveles Debajo Datum



Croquis

ARbol Butiro

	14224	14223
14227	14226	14225
14170	14169	14168

Lote No.

Controlado por: [Signature] Firma: [Signature] Fecha: 03/07/97

Forma para Grupos de Pozos de Excavaciones del Sitio Zacpeten

Fecha: 01/7/97 Operación No: 758
 Grupo (esquina noreste): 809-100 Nivel No: 1
 Ubicación: Sobre faldas de plataformas lado Noreste de Str.
 Matriz: Humos.

		809 100
808 98	808 99	808 100
807 98	807 99	807 100

Números de los Pozos

Concentraciones de Artefactos: _____

0.87	1.04	1.19
1.15	1.28	1.44
1.08	1.27	1.31
1.37	1.43	1.52

Niveles Debajo Datum

Notas: 807-100 3 futes, 2 frag. caracol, 1 almeja
 2 frag. de hueso. 2 frag. de pedernal. 807-99 1 frag.
 de concha 9 fute 3 frag. de pedernal. 807-98 3 fute.
 1 poca 2 frag. hueso Cuadrante que solo
 se trabajaron los pozos sur del grupo. En estos
 pozos excavado solo se observa algunas raíces de
 regular tamaño y pocas de posible colapso que
 fueron rotadas de la otra plataforma que se
 ubica en la parte Norte de la Str. La tierra
 del humo observada es de tierra supe con
 material orgánico. muy poca evidencia de
 pong cerámicos. 808-99. 2 frag. obsidiana 1 frag.
 hueso 4 futes 808-100 3 futes 808-98 4 huesos
 2 pedernales 16 futes. Se excavaron estos pozos con-
 trales pensando que pudiera ver un muro de retén o
 contención entre la plataforma y la plataforma lado
 Norte y la estructura pero no se encontró nada, tal vez
 fue destruido o nunca existió porque solo se observa
 pedras de colapso de la plataforma frontal. El Humo
 es bien grueso debido a la erosión de la tierra de
 la plataforma frontal.

o	o	o
o	o	o
o	o	o
o	o	o
o	o	o

Croquis

14230	14229	14228
14173	14172	14171

Lote No.

Controlado por: [Signature] Firma: [Signature] Fecha: 03/7/97

Forma para Grupos de Pozos de Excavaciones del Sitio Zacpeten

Fecha: 28/6/97 Operación No: 758
 Grupo (esquina noreste): 806/106 Nivel No: 1
 Ubicación: Sobre plataforma Lado Este de St.

806 104	806 105	806 106
805 104		
804 104		

Matriz: Humus

Números de los Pozos

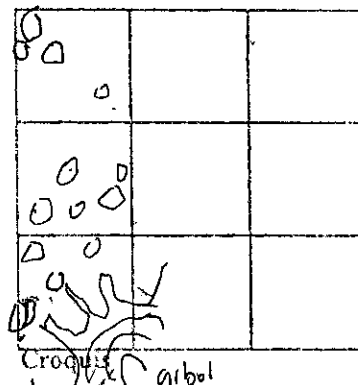
Concentraciones de Artefactos: _____

<u>2.10</u>		
<u>2.12</u>		
<u>2.07</u>		
<u>2.10</u>		
<u>1.98</u>		
<u>2.09</u>		

Notas: 806-104 5 fites, 4 huesos de animal, 3 frag.
de pedernal. 805-104, 3 fites. 804-104 2 frag
de hueso. No se observa ningun muro de plataforma
solo unas cuantas piedras de colapso que talvez se
caeran de la plataforma superior vista al norte de
Sto. 758 muy poca evidencia cerámica. No hay piso
en la posible plataforma de nivelación.

Niveles Debajo Datum

El humus es de material de tierra cafe con
material orgánico.



<u>14174</u>		
<u>14175</u>		
<u>14176</u>		

Lote No.

Controlado por: [Signature] Firma: [Signature] Fecha: 7/7/97

Forma para Grupos de Pozos de Excavaciones del Sitio Zacpeten

Fecha: 28/6/97 Operación No: 758
 Grupo (esquina noreste): 806-103 Nivel No: 1
 Ubicación: Sobre muro de Sto. Estado Este.

Matriz: Humus.

Concentraciones de Artefactos: 1 punta de flecha. / -102

Notas: 805-103 4 frag de pedernal, 1 futes / frag hueso y
 1 Obsidiana. 804-103 1 fute 1 diamte 1 frag. pedernal. 1 frag. Pedra
 806-103 2 futes, 4 frag de pedernal 804-102
 13 futes 2 frag de hueso, 2 frag de pedernal 806-102 10 futes
 1 frag Obsidiana 3 frag de pedernal, 1 punta de flecha 805-102
 2 huesos 2 futes 1 frag de Obsidiana. 806-101 1 frag de hueso 3 fute
 1 frag obsidiana 805-101 1 frag de Obsidiana 2 futes. 804-101 1 fute
 1 frag de hueso.

Se observa un muro que corre Sur al Norte hasta el pozo 805-102 de piedras apiladas colocadas horizontalmente, despues se observa un grupo de piedras no se ha podido definir que es, tambien en el pozo 806-103 se observan un grupo de piedras medianas, podria ser que solo son de Colapso. En los pozos 805-101 y 804-101 se observan material de Tierra crema caliza, en estos pozos se quitó una capa de esa tierra para ver si se seguia del mismo material y se observa que el material observado no cambia de color de tierra y se definió como un rasgo y abarcando tambien los otros pozos siguientes del otro cuadrante. El humus observado es de material de tierra cafe y material organico.

806 101	804 102	806 103
805 101	805 102	805 103
804 101	804 102	804 103

Números de los Pozos

2.52 1.60	1.65 1.80	1.89 1.96
1.52 1.62	1.68 1.79	1.86 1.97
1.50 1.60	1.68 1.78	1.83 1.91

Niveles Debajo Datum



14179	14178	14177
14182	14181	14180
14185	14184	14183

Lote No.

Controlado por: [Signature] Firma: [Signature] Fecha: 7/7/97

Forma para Grupos de Pozos de Excavaciones del Sitio Zacpeten

Fecha: 01/7/97 Operación No: 758

Grupo (esquina noreste): 806/100 Nivel No: 1

Ubicación: Sobre Lado Norte de Sts. 758

Matriz: Humus

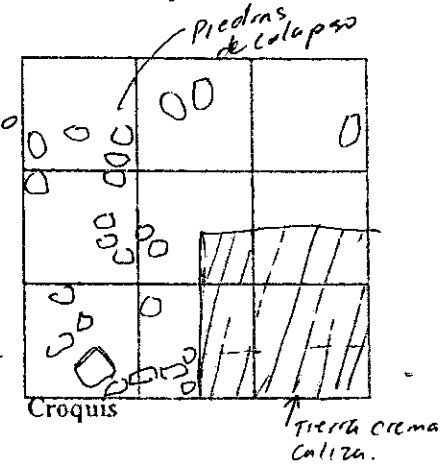
Concentraciones de Artefactos: _____

806 98	806 99	806 100
805 98	805 99	805 100
804 98	804 99	804 100

Números de los Pozos

<u>1.28</u>	<u>1.36</u>	<u>1.42</u>
<u>1.43</u>	<u>1.40</u>	<u>1.53</u>
<u>1.30</u>	<u>1.39</u>	<u>1.36</u>
<u>1.45</u>	<u>1.49</u>	<u>1.56</u>
<u>1.41</u>	<u>1.43</u>	<u>1.37</u>
<u>1.60</u>	<u>1.60</u>	<u>1.52</u>

Niveles Debajo Datum



Notas: 806-100. 8 fites 1 muela ^{2 pedernales} hueso 805-99- 2 fite 1 frag obsi-
diana 806-99 5 fites 1 hueso 805-98. 1 diente. 1 piedra Poma. 1 fite, 2 frag
pedernales 1 frag de concha o cara col. 805-98 2 huesos
2 fites 1 frag pedernal 1 piedra volcanica. 804-98
2 frag de hueso 1 frag de pedernal 2 fite, frag de
pedra de moler. 804-99 3 fites 2 frag de pedernal
2 frag de piedra volcanica. 805-100 2 fites 1 frag
de hueso. No hay evidencia de ningún muro solo
se observa piedras medianas de colapso. Tampoco
hay evidencia de piso. Aquí en los pozos 805-100
805-99, 804-100 y 804-99 se observa el mate-
rial de tierra crema caliza y esta a un nivel mas
arriba de 1.52 bajo datum y los de más pozos
se excavaron un poco mas abajo como se ob-
serva en el cuadro de niveles. El material
de humus que se observan es de tierra cafe
con material organico

14188	14187	14186
14191	14190	14189
14194	14193	14192

Lote No.

Controlado por: [Signature] Firma: [Signature] Fecha: 01/7/97

Forma para Grupos de Pozos de Excavaciones del Sitio Zacpeten

Fecha: 01/07/97 Operación No: 758
 Grupo (esquina noreste): 806-97 Nivel No: 1
 Ubicación: Sobre Lado Nor. Oeste de 870. 758

	806 97	806 97
	805 96	805 97
	804 96	804 97

Números de los Pozos

Matriz: Humus

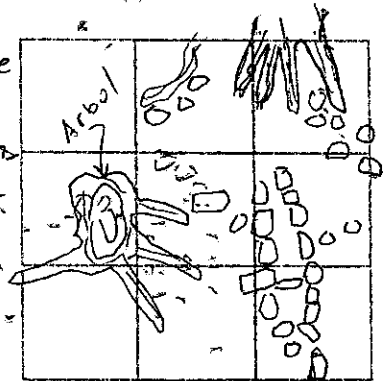
Concentraciones de Artefactos: _____

	1.09	1.22
	1.27	1.37
	1.25	1.32
	1.44	1.47
	1.42	1.42
	1.56	1.61

Notas: 805-97 1 frag de piedra posible machacador
2 frag de hueso 15 fites. 804-97 3 frag de hueso
11 fites 3 frag pedernal 1 frag de Obsidiana 806-97
4 fites. 804-96 3 frag de hueso 1 obsidiana
16 fites 805-96 1 obsidiana 8 frag de hueso
9 fites 1 perla. 806-96 12 fites 1 frag de Piedra
de Moler 1 obsidiana 2 huesos.

Niveles Debajo Datum

Se observan las piedras que forman un posible muro que viene del cuadrante anterior del Sur son de regular tamaño medianas, no hay evidencia de piso y las piedras estan colocadas verticalmente. El material del humus es de tierra cape con material organico. Muy poca evidencia ceramica



Croquis

	14196	14195
	14198	14197
	14200	14199

Lote No.

Controlado por: [Signature] Firma: [Signature] Fecha: 8/7/97

Forma para Grupos de Pozos de Excavaciones del Sitio Zacpeten

Fecha: 28/6/97 Operación No: 758
 Grupo (esquina noreste): 803-106 Nivel No:
 Ubicación: Esq' de platapooma Lado SE

Matriz: Humus.

Concentraciones de Artefactos:


Notas: 802-104 4 fites, 6 frag de hueso, 1 frag pedernal
803-104 1 frag de pedernal 1 frag de concha
801-104 4 fites 2 frag de pedernal. Cuadrante que
sólo se excavaron los tres pozos del lado Oeste
del grupo. Solo se observa pocas piedras de colapso
de regular tamaño y una raíz que atravesara los
3 pozos, no se observa ningún rizzo de muro
ni platapooma. La ceramica es muy escasa
en estos pozos. El humus es de material
de tierra cafe con material organico.

803 104		803 106
802 104		
801 104		

Números de los Pozos

<u>2.03</u>		
<u>2.07</u>		
<u>2.17</u>		
<u>2.24</u>		
<u>2.50</u>		
<u>2.54</u>		

Niveles Debajo Datum



Croquis

14201		
14202		
14203		

Lote No.

Controlado por: [Signature] Firma: [Signature] Fecha: 7/7/97

Forma para Grupos de Pozos de Excavaciones del Sitio Zacpeten

Fecha: 29/6/98 Operación No: 758
 Grupo (esquina noreste): 803/103 Nivel No: 1
 Ubicación: Sobre cuerpo de Str. y Muro.

803 101	803 102	803 103
802 101	802 102	802 103
801 101	801 102	801 103

Números de los Pozos


Concentraciones de Artefactos: 803-103 punta de proyectil o flecha de pedernal

<u>1.49</u>	<u>1.62</u>	<u>1.80</u>
<u>1.60</u>	<u>1.75</u>	<u>1.91</u>
<u>1.56</u>	<u>1.74</u>	<u>1.94</u>
<u>1.65</u>	<u>1.81</u>	<u>2.00</u>
<u>1.77</u>	<u>1.84</u>	<u>2.04</u>
<u>1.90</u>	<u>1.97</u>	<u>2.12</u>

Notas: 803-103 3 fites 3 frag de pedernal / hueso 801-103 2 frag de hueso 2 frag pedernal 6 fites. 802-103- 2 frag de obsidiana, 7 fite. 801-102 1 frag de hueso 5 fites. 802-101 1 frag de hueso 1 fite 801-101 2 fites 1 frag Obsidiana 802-102 1 fite 1 frag de punta de pedernal.

Niveles Debajo Datum

Se observan una hilera de piedras de piedras colocados horizontales orientadas Norte Sur. planas por encima. También se observan otro posible muro dentro del colapso que está encima de la estructura. En este posible muro podría ser de un pequeño banco de la Str. En el pozo 803-103 en la superficie del humus se encontro una punta de proyectil o flecha de pedernal la punta orientada hacia el oeste. a un nivel de 1.77 y colapso sobre 1.78 bajo datum. La hilera de piedras del muro son de piedra de material de caliza dura.



Croquis

14152	14151	14149
14155	14154	14153
14158	14157	14156

Lote No.

Controlado por: [Signature] Firma: [Signature] Fecha: 05/7/98

Forma para Grupos de Pozos de Excavaciones del Sitio Zacpeten

Fecha: 01/7/98 Operación No: 758
 Grupo (esquina noreste): 803/100 Nivel No: 1
 Ubicación: Sobre cuerpo de Str. Lado Oeste.

803 98	803 99	803 100
802 98	802 99	802 100
801 98	801 99	801 100

Números de los Pozos

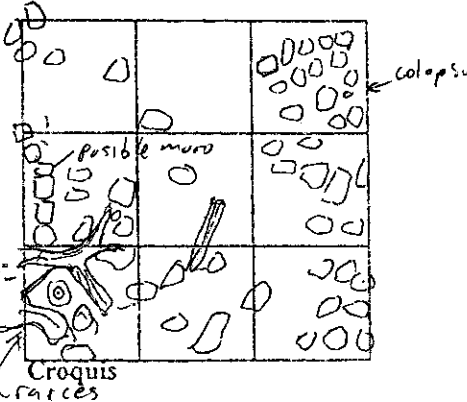
Concentraciones de Artefactos: Frag de molde de figurilla.
1 Frag de piedra Volcánica 803-100 ↑

<u>1.58</u>	<u>1.54</u>	<u>1.50</u>
<u>1.71</u>	<u>1.68</u>	<u>1.65</u>
<u>1.63</u>	<u>1.63</u>	<u>1.63</u>
<u>1.80</u>	<u>1.80</u>	<u>1.73</u>
<u>1.80</u>	<u>1.77</u>	<u>1.75</u>
<u>1.99</u>	<u>1.95</u>	<u>1.96</u>

Niveles Debajo Datum

Notas: 803-100 2 futes 1 piedra de yeso 801-100 3 futes
802-100 1 fute 2 frag de hueso 801-99-10 futes 1 frag
1 frag de caracol 802-99 6 futes 2 frag de pedernal
2 frag de hueso 802-98 4 futes 2 frag pedernal
1 frag hueso 1 frag de obsidiana 803-99
3 frag de pedernal 1 frag de hueso. En este cuadrante
sobre encima de la estr. no se observa ningún rasojo
de muro solo colapso de piedras medianas y
pequeñas. En el pozo 803-100 se encuentra un frag
de molde de figurilla y también es un contramolde
En el contramolde tiene forma de calabera y el
molde forma de cosa de incensario. En el pozo
802-98 se observa una hilera de piedras de mediana
tamaño que van orientadas N.O al S.E. y en
el cuadrante 803-97 se ensancha mas el muro
801-98 1 fute 3 frag pedernal

4 frag hueso
 3 pedernal
 1 piedra volcánica
 y 2 huesos →



14160	14159	14150
14163	14162	14161
14166	14165	14164

Lote No.

Controlado por: [Signature] Firma: [Signature] Fecha: 5/7/98

Forma para Grupos de Pozos de Excavaciones del Sitio Zacpeten

Fecha: 01/7/97 Operación No: 758
 Grupo (esquina noreste): 803-97 Nivel No: 1
 Ubicación: Sobre posible muro Lado Oeste.

Matriz: Humus

Concentraciones de Artefactos: _____

Notas: 802-97/9 Yates 1 frag. pedernal 1 frag. de Caracol 1 frag. de piedra molar 803-97 1 frag. de lazo de molar.

Se observa un agrupamiento de piedras que recorren N.O para S.O. y son de regular tamaño posiblemente puede ser otra estructura ubicada en la parte trasera de Str. 758. Este agrupamiento de piedras tambien se observa en el cuadrante 806-97.

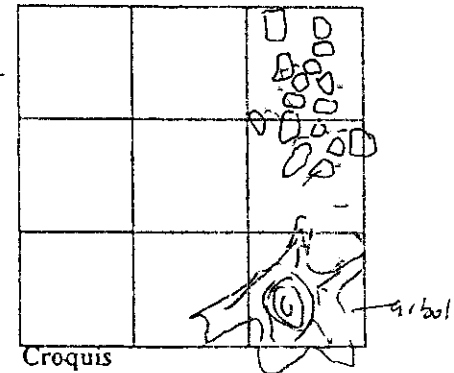
El nivel de humus es muy grueso en toda la excavación de los cuadrantes.

		803 97
		802 97
		801 97

Números de los Pozos

		1.58 1.69
		1.75 1.86

Niveles Debajo Datum



Croquis

1-2		14204
4-		14205
1-		14 0

Lote No.

Controlado por: [Signature] Firma: [Signature] Fecha: 5/7/97

Forma para Grupos de Pozos de Excavaciones del Sitio Zacpeten

Fecha: 01/7/97 Operación No: 758

Grupo (esquina noreste): 800-103 Nivel No: 1

Ubicación: Sobre lado Sur de 180m. 758. 7' 3"

Matriz: Humus

Concentraciones de Artefactos: _____

Notas: 800-103 1 frag. de pedernal 1 frag. de hueso
800-102 6 futes hueso 1 frag. pedernal. 800-107 15 fute
1 frag. de caracol 1 diente de animal 2 frag. pedernal
1 frag. de Obsidiana 3 frag. de hueso.


Se observa un posible muro de banco. Atabarca mas
que todo el colopo, no se puede definir ninguna esquina
del muro sub. por el colapso. es muy excasa la ceram-
ica. El material del humus es de tierra cafe y
material organico. Se observa una piedra caliza suave
colocada verticalmente podria ser la piedra que
forma el muro interno de amarras del banco.

800 101	800 102	800 103

Números de los Pozos

1.95	2.15	2.27
2.35	2.50	2.54
---	---	---
---	---	---

Niveles Debajo Datum



Croquis

14208	14207	14206

Lote No.

Controlado por: [Signature] Firma: [Signature] Fecha: 7/7/97

Forma para Grupos de Pozos de Excavaciones del Sitio Zacpeten

Fecha: 01/7/97 Operación No: 758
 Grupo (esquina noreste): 800/100 Nivel No: 1
 Ubicación: Sobre lado Sur de Str. 758

Matriz: Humus

Concentraciones de Artefactos: 2 Frag. de machucador

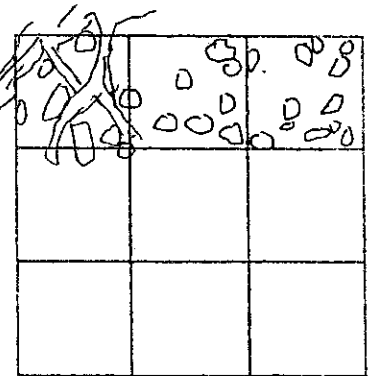
800 98	800 99	800 100

Números de los Pozos

Notas: 800-100 12 fite 10 frag. de hueso 800/99 1 frag. hueso
6 pites 4 frag. pedernal 1 frag. de Caracol 2 frag. hueso
800-100 muestra de carbón en la parte norte del
pozo. No se observa ningún muro del posible banco
ni esquina S.O. posiblemente esta colapsado porque
de estos pozos empieza la caída de la platafor-
ma hacia el Sur, posiblemente podría ver algún
muro del cuerpo de la plataforma o muro de
retén. El material observado es de tierra ca-
pe con material orgánico. Muy poca evidencia
cerámica. La muestra de carbón, es la mayor
muestra obtenida en el nivel 1.

2.10	203	2.02
2.26	2.22	2.20

Niveles Debajo Datum



Croquis

14211	14210	14209

Lote No.

Controlado por: [Signature] Firma: [Signature] Fecha: 8/7/97

Forma para Grupos de Pozos de Excavaciones del Sitio Zacpeten

Fecha: 7/7/97 Operación No: 788

Grupo (esquina noreste): 803/103 Nivel No: 2

Ubicación: Sobre cuerpo de Str. y Muro

Matriz: Colapso.

Concentraciones de Artefactos: _____

Notas: 801-102 15 futes 3 pedernales 8 frag hueso.
802-102 4 pedernales 2 futes. 802-101 4 futes.
803-102 1 frag pedernal 1 frag hueso 4 futes
803-101 5 futes. 801-101 4 frag de hueso.

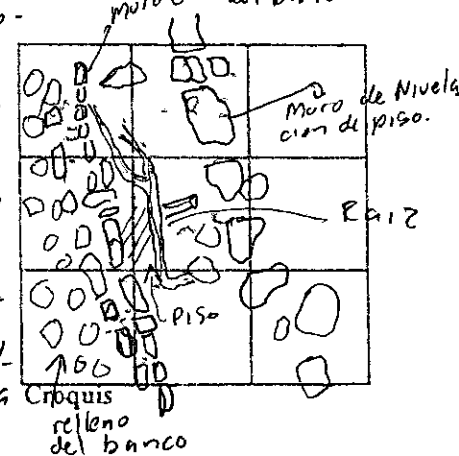
Se observa una hilera de piedras bien definida y en esto se le llamo muro Este del banco. Este muro esta hecho de piedras medianas y pequeñas unas colocadas vertical y las pequeñas horizontal una sobre otras tambien en el pozo 801-102 Se observa la otra hilada de piedras de amasar del muro a la que determina su grosor del muro, que va desde eso pozo hacia el norte. Tampoco existe esquina N.E del banco. Tambien se pudo observar un piso muy deteriorado entre la raiz y el muro este de banco, posiblemente elaborado con tierra crama caliza y ceniza de carbon. Podria ser que el material que se observa despues del muro hacia el norte se utilizo para elaborar su piso u otras cosas Tambien se observa otro muro de piedras grandes que talvez sirvio para la nivelacion del piso y corre de Sur a Norte en todo el cuadrante hasta el muro o grupo de piedras que se observa en el 806-106. El material de Colapso era de tierra cafe con piedras medianas. La altura de las piedras del muro varia entre 0.15 y 0.23 m. en todo el cuadrante

803 101	803 102	803 103
802 101	802 102	
801 101	801 102	

Números de los Pozos

1.00	1.75	
1.44	1.79	
1.65	1.81	
1.68	1.89	
1.90	1.97	
2.99	2.06	

Niveles Debajo Datum



14213	14212	
14215	14214	
14217	14216	

Lote No.

Controlado por: [Signature] Firma: [Signature] Fecha: 8/7/97

Forma para Grupos de Pozos de Excavaciones del Sitio Zacpeten

Fecha: 7/7/97 Operación No: 758
 Grupo (esquina noreste): 803/100 Nivel No: 2
 Ubicación: Sobre cuerpo de Sto Lado Oeste

Matriz: Colapso

Concentraciones de Artefactos: _____

Notas: 803-100 1 perra 4 prag huesos 13 futes
801-100 4 prag pedernal 3 prag de hueso 8 futes 1
diante y prag de carbón en el Lado Sur del pozo
802-100 2 huesos 1 prag pedernal.

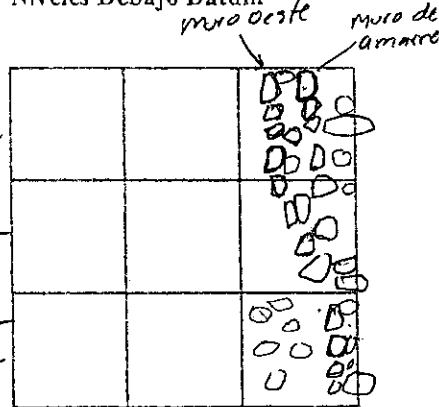
Se observa una hilera de piedras colocadas verticalmente inclinadas hacia el Oeste y otras que no se observan porque fueron colapsadas. A este muro se le llamó muro oeste del Banco. No existe esquina N.O. del banco, parece que fue recortado el banco por que despues sigue el material de tierra como caliza. Las pocas piedras que se observan del muro son de material caliza dura, no se observa ninguna piedra de caliza suave. En el pozo 803-100 se observa el grosor del muro o la segunda hilera de piedras de amarre del muro y despues se pierde. No se observo ningun raso de piso ni relleno del mismo, solo en el pozo 801-100 se observan algunas piedras medianas que podrian ser del muro o de la nivelación de la plataforma para el relleno del piso. El material observado en el colapso es de piedras medianas con tierra cafe poca evidencia cerámica. El muro tiene una altura aprox. de 0.15cm en el pozo 803-100 en el 802-100 esta colapsado, en 801-100 tiene una altura de 0.16 cms.

		803 100
		802 100
		801 100

Números de los Pozos

		1.65
		1.76
		1.73
		1.88
		1.96
		2.01

Niveles Debajo Datum



Croquis

		14218
		14219
		14220

Lote No.

Controlado por: [Signature] Firma: [Signature] Fecha: 8/7/97

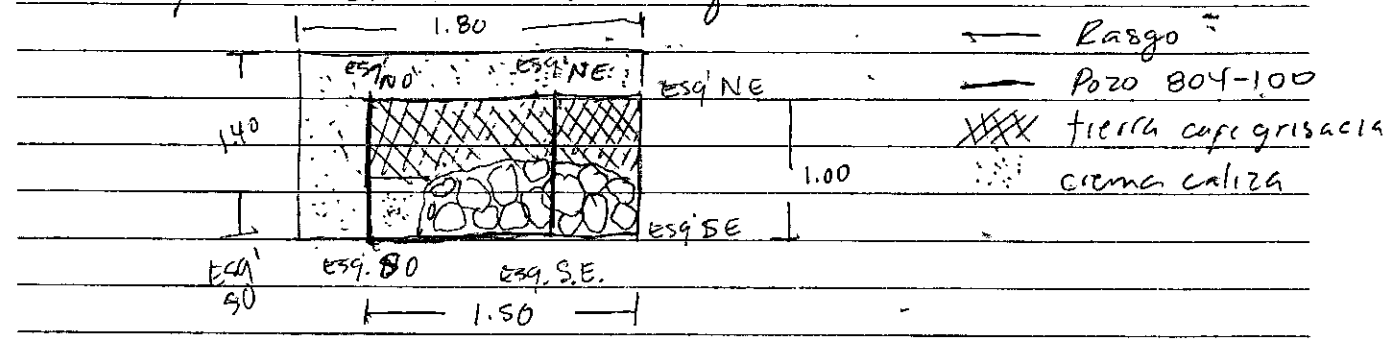
P. 1.18

Forma para Rasgos del Sitio Zacpeten

Fecha: 14/7/97 Operación No.: 758 Rasgo No. (por Operación): 1
 Lote No.: 14238 y 14239 En Grupo No(s). 806-100
 Nivel (BD) Arriba: 1.52 Nivel (BD) Base: 2/5 Centro(coord.): _____
 Forma: Rectangular Largo: 1.80 Ancho: 1.40 Orientación: _____° del Norte
 Ubicación: Sobre lado Norte de Str. 758

Matriz: Tierra crema caliza.

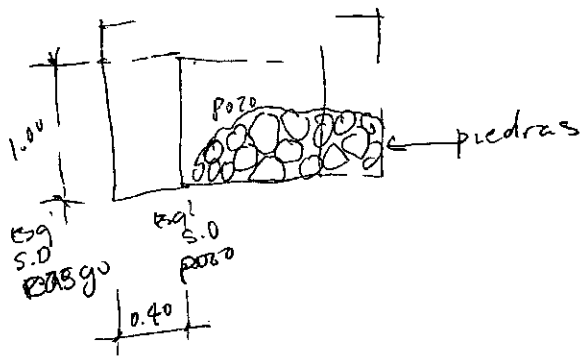
Descripción: Rasgo de 1.80 m de largo E-O y 1.40 de ancho de N-S. pero solo se está excavando 1.00 de ancho N-S y 1.50 de largo E-O habiéndose el pozo 804-100 y 0.50 ant. del pozo 804-100. Se observa la tierra crema caliza. En la esq' N.E a un nivel 1.66 bajo datum se observa la tierra cape grisacia y se extiende hacia el Sur 0.45 m del mismo material. Hacia el este del pozo y esquina del N.E del Rasgo sigue ya se observa también el mismo material al igual del la Esquina N.O del pozo 804-100 y corre hacia el sur en los 2 lados 0.40 m esq' N.E a un nivel de 0.68 m y en la esq' N.O 0.60 m con un nivel de 0.76 m. En la esq' S.O se observa el material de tierra crema caliza a 0.79 m. En la parte E esq' SE del pozo y esq' S.E del Rasgo se observa una parte de piedras de relleno de regular tamaño medianas y pequeñas que posiblemente fue un chultún. Ver dibujo



Se encontró 6 frag. cerámicos 3 pedernales y 1 frag. de hueso y las piedras están a un nivel 1.76 bajo datum. Hueso se amplió los otros 0.40 m para poder llegar a los 1.80 que es el largo del rasgo. Se hizo esto porque según las piedras observadas anteriormente. Solo se amplió los 0.40 de ancho que está del lado sur, de la esq' S.O del pozo 804-100 hasta la esq' S.O del

Interpretación del Campo: Rasgo ↑ Interpretación Final: _____
 Controlado por: [Signature] Firma: [Signature] Fecha: 15/7/97

rasgo. y delimita de largo de Sur hacia el Norte. Ver el dibujo




Se halló 18 fragmentos cerámicos y fites 1 fragmento mandíbula inferior de animal.

Después de haberse cumplido se observa que si bien las piedras y caliza da de termina el rasgo hasta allí está el corte de tierra que anteriormente se fue excavado. Luego se quitaron las piedras y se observa que estas piedras solo están sobrepuestas sin ninguna mezcla. Un poco antes de llegar se observa que las piedras tienen un poco de tierra suelta grisácea y al quitar este material se observa recostada la tierra natural de tierra crema caliza. La pared Sur del Rasgo se observa el corte de la tierra o pared de tierra caliza sin piedras pero con raíces pequeñas en forma de vejigillo.

En la pared Norte se observa el corte de la tierra como se observa en el dibujo.

Tierra
crema
caliza de
relleno



La tierra crema caliza posiblemente fue sacada de allí y después el pozo lo rellamaron con piedras y luego hicieron la tierra crema caliza conservada arriba en el dibujo. Que función tuvo no se puede decir, si los mayas lo hicieron o fue gente que estuvo en los años anteriores. Se llegó a una base de 2.15 bajo datos, esta base ya estaba excavada hasta allí, Tim dice que fue un pozo de 2.15 m de Doc. Rice en años pasados.

Forma para Grupos de Pozos de Excavaciones del Sitio Zacpeten

Fecha: 15/7/97 Operación No: 758
 Grupo (esquina noreste): 803-106 Nivel No: 3
 Ubicación: esq' de plaza forma lado SE.

Matriz: Pierra cape clara

Concentraciones de Artefactos: _____


Notas: 16 cray hueso 9 pitos 1 cray pedernal. Se obser-
en el material de tierra cape clara con
pedras de relleno. Se quitaron 2 pedras
grandes posiblemente granitico, colopso o sim-
plemente de relleno. No se observa ninguna
esquina de plataforma ni de muro. menos
piso. Al nivel 2.68 se llego a un material
de tierra gravacia. Este pozo en excavacion
esta fuera de la str. 758 lado S.E.

		803 106
801 104		

Números de los Pozos

2.54		
2.48		

Niveles Debajo Datum

Croquis

14249		

Lote No.

Controlado por: [Signature] Firma: [Signature] Fecha: 16/7/97