

Forma para Grupos de Pozos de Excavaciones del Sitio Zacpeten

Fecha: 5/30/97 Operación No: 765

Grupo (esquina noreste): 927, 300 Nivel No: 01

Ubicación: sobre la alfarda oeste de la escalinata norte

Matriz: numeros

Concentraciones de Artefactos: _____

Notas: por los pozos se encuentran dos canchales grandes que han colapsado en gran parte la alfarda

X	X	927 300
X	X	926 300
X	X	925 300

Números de los Pozos

X	X	600 603
X	X	525 550
X	X	465 468

Niveles Debajo Datum

Alfarda oeste de escalina norte		

Croquis

		11,235
		11,236
		11,237

Lote No.

Controlado por: _____ Firma: _____ Fecha: _____

Forma para Grupos de Pozos de Excavaciones del Sitio Zacpeten

Fecha: 5/30/97 Operación No: 765

Grupo (esquina noreste): 924, 300 Nivel No: 01

Ubicación: parte superior, sobre alfanda oeste de la
escalinata, surte.

Matriz: humus

Concentraciones de Artefactos:

Notas: Este grupo comprende la parte superior de la
alfanda oeste. se observa poco Colepoo, únicamente
las raíces de un árbol podrido, en el POZO 922, 300.

924 298	924 299	924 300
923 298	923 299	923 300
922 298	922 299	922 300

Números de los Pozos

X	X	432
X	X	445
X	X	406
X	X	415
X	X	386
X	X	391

Niveles Debajo Datum

parte sup 7'0", alfanda oeste.		

Croquis

		11,232
		11,233
		11,234

Lote No.

Controlado por: _____ Firma: _____ Fecha: _____

Forma para Grupos de Pozos de Excavaciones del Sitio Zacpeten

Fecha: 5/9/97. Operación No: 765

Grupo (esquina noreste): 915, 303 Nivel No: 02

Ubicación: esquina muro sur-este de la estructura.

Matriz: colapso.

Concentraciones de Artefactos: Perásmica fragmentada, caracoles, fragmentos de huesos, obsidiana

Notas: se excavó el nivel 2 hasta encontrar la base del muro de la esquina sur-este de la estructura, en los pozos 919, 300 y 919, 301 se encontró la soca caliza, en el resto de pozos no se pudo determinar bien el nivel de piso debido que la tierra es un poco dura de excavar

pero aparecieron algunos fragmentos los muros están bastante conservados, en una sola línea en forma cuadradas y rectangulares, posiblemente fueron trabajados para colocarlas, el colapso es poco, tal vez por tener el muro muy poca altura.

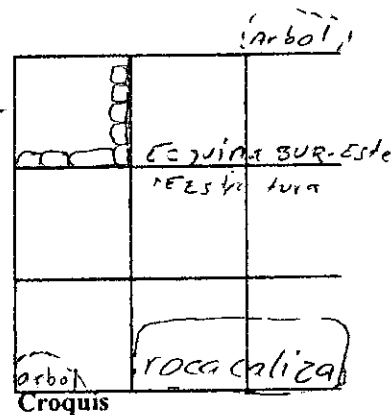
Se excavó un poco más de nivel dos, pero fue porque no se encontraba el piso, únicamente material de relleno. Romulo dice que si había piso pero no lo observamos, no se encontraron artefactos de Cerámica o lítica completa, únicamente fragmentos de Cerámica monocroma Naranja - negro y sus engobe, algunos futes, (pocos 915, 302 y 915, 303) algunos fragmentos de huesos y fauna de pedernal y obsidiana.

915 301	915 302	915, 303
914 301	914 302	914 303
913 301	913 302	913 303

Números de los Pozos

334	350	343
336	354	350
350	350	346
363	356	353
355	350	347
364	354	355

Niveles Debajo Datum



11,082	11,083	11,084
11,085	11,086	11,087
11,088	11,089	11,090

Lote No.

Controlado por: _____ Firma: _____ Fecha: 5/21/97

Forma para Grupos de Pozos de Excavaciones del Sitio Zacpeten

Fecha: 5/12/97 Operación No: 765

Grupo (esquina noreste): 915, 297 Nivel No: 02

Ubicación: Esquina por Oeste de la estructura

Matriz: Colapso.

Concentraciones de Artefactos:

Notas: Los pozos medidos y por de este cuadrante corresponden a la parte exterior del muro por de la estructura, aquí se excavó el segundo nivel, buscando la base del muro, y esquina por oeste del muro de estructura, no se observó piso, únicamente existe un relleno de piedra pequeña, a nivel de la base del muro, la tierra es color café no muy suelta, escaso material cerámico, lítico y hueso; jute.


Las piedras del muro son medianas sin forma específica y posición de lado también, con solo una línea de piedras. aquí en el pozo 915, 295, se localizó el muro de plataforma de plaza, que en dirección convergente más adelante se llega a unirse con el muro de estructura.

915	915	915
295	296	297
914	914	914
295	296	297
913	913	913
295	296	297

Números de los Pozos

393	374	345
397	384	346
390	376	365
395	379	368
390	379	370
393	382	372

Niveles Debajo Datum



Croquis

11,100	11,101	11,102
11,103	11,104	11,105
11,106	11,107	11,108

Lote No.

Controlado por:

Firma:

Fecha:

5/22/97

Forma para Grupos de Pozos de Excavaciones del Sitio Zacpeten

Fecha: 5/7/97 Operación No: 765

Grupo (esquina noreste): 921, 303 Nivel No: 01

Ubicación: Esquina nor-este de la estructura
(Muro)

Matriz: humero

Concentraciones de Artefactos: _____

Notas: en este cuadrante, se puede observar la
esquina nor-este del muro de la estructura
no están las piedras bien alineadas, por
el taladro no lo permite, pero cuando se
excava nivel 2, en esta esquina también
existe un arbol grande, que por parecer tiene
ubicada gran parte de la estructura sobre
el pozo 921,303, se localiza una porción de
roca con tierra blanca, los pozos, 921,301 y
921,302, se encuentran únicamente raíces y
tierra grisácea no muy suelta, pertenece al
nivel de plataforma.

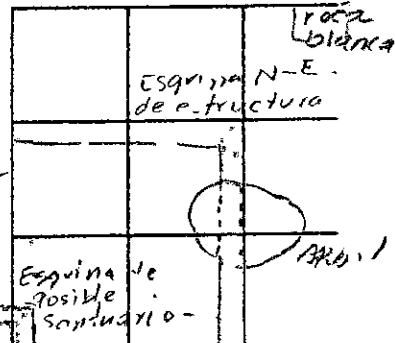
En los pozos 920, 302 y 919, 301, no se reportó
ningún material de hueso, litas y hueso -

921	921	921
301	302	303
920	920	920
301	302	303
919	919	919
301	302	303

Números de los Pozos

366	347	353
371	353	355
344	347	348
350	353	353
309	327	337
314	330	340

Niveles Debajo Datum



Croquis

11,055	11,056	11,057
11,058	11,059	11,060
11,061	11,062	11,063

Lote No.

Controlado por: _____ Firma: _____ Fecha: 5/14/97

Forma para Grupos de Pozos de Excavaciones del Sitio Zacpeten

Fecha: 5/6/97 Operación No: 765

Grupo (esquina noreste): 921, 300 Nivel No: 01

Ubicación: Muro norte de la estructura

Matriz: humus

Concentraciones de Artefactos:


Notas: en esta Area se encontró la mayor con-
centración de piedra mediana e lapidas,
de los muros norte de la estructura y el
santuario, siendo bastante difícil definirlos
alineadamente, tambien tenemos raíces largas
y gruesas que destruyeron la mayor parte de
estos muros, las piedras no representan nin-
guna forma de haber sido trabajadas, posible-
mente cuando se excava el nivel 2 que
se definan bien los muros, puede ser que
algunas de estas piedras hallan sido talladas,
en este cuadrante la piedra es escasa por
la abundancia de piedra.
no se reportó ningún material en los pozos
919,300 y 920,299

921	921	921
298	299	300
920	920	920
298	299	300
919	919	919
298	299	300

Números de los Pozos

395	385	375
400	370	378
358	342	338
362	347	344
320	309	308
330	310	310

Niveles Debajo Datum



Croquis

11,073	11,074	11,075
11,076	11,077	11,078
11,079	11,080	11,081

Lote No.

Controlado por: _____ Firma: _____ Fecha: 5/16/97

Forma para Grupos de Pozos de Excavaciones del Sitio Zacpeten

Fecha: 5/7/97 Operación No: 765

Grupo (esquina noreste): 915,300 Nivel No: 01

Ubicación: Muro sur de la estructura

Matriz: humus

Concentraciones de Artefactos: escaso material Cerámico, dientes y huesos varios

Notas: en los pozos 915,298, 915,299, 915,300 -
presenta material de piedra calcárea
unida al muro sur, posiblemente sea relleno de
piedra el muro sur se encuentra bastante
calcáreo con piedras alineadas, sosteniendo
el relleno de la estructura; en el pozo 915,298
se encuentran un molar y un diente, varios
fragmentos de huesos pequeños sin definición, tam-
bién un hueso posiblemente mandíbula. La
tierra es grisácea, suelta, con escaso material
Cerámico y lítico.

915	915	915
298	299	300
914	914	914
298	299	300
913	913	913
298	299	300

Números de los Pozos

<u>332</u>	<u>327</u>	<u>325</u>
<u>334</u>	<u>332</u>	<u>330</u>
<u>350</u>	<u>344</u>	<u>350</u>
<u>354</u>	<u>348</u>	<u>355</u>
<u>362</u>	<u>356</u>	<u>353</u>
<u>371</u>	<u>360</u>	<u>358</u>

Niveles Debajo Datum

Croquis

11,019	11,020	11,021
11,022	11,023	11,024
11,025	11,026	11,027

Lote No.

Controlado por: _____

Firma: _____

Fecha: 5/10/97

Forma para Grupos de Pozos de Excavaciones del Sitio Zacpeten

Fecha: 5/9/97 Operación No: 765
 Grupo (esquina noreste): 918, 303 Nivel No: 02
 Ubicación: sobre muro este de la estructura

Matriz: Colapso

Concentraciones de Artefactos: Cerámica, hueso, obsidiana y pedernal (solo Fragmentos)

Notas: en este cuadrante se logró encontrar el hueco que sirve de base del muro, se excavó a ese nivel, descubriéndose la base del muro, el cual se encuentra un poco en mal estado, por las raíces de los árboles que en su mayoría son de Yamoñ Escobo y Yaya, algunas raíces son bastante gruesas por la avanzada edad de algunos árboles.

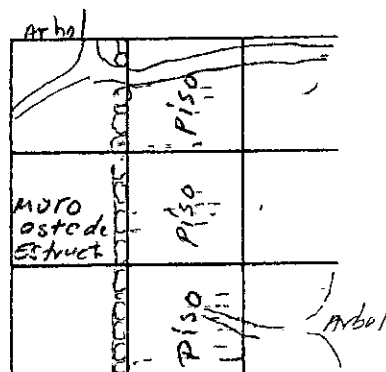
El muro está en forma alineada de una fila con piedras pequeñas, algunas cortadas del lado exterior, la tierra es café, un poco suelta, la Cerámica no es muy abundante, y solo se han encontrado algunas lascas de obsidiana y pedernal y algunos huesos pequeños. El Colapso en la parte exterior del muro es poco

918	918	918
301	302	303
917	917	917
301	302	303
916	916	916
301	302	303

Números de los Pozos

310	340	343
319	345	345
322	338	342
325	350	345
324	337	344
328	350	345

Niveles Debajo Datum



Croquis

11,109	11,110	11,111
11,112	11,113	11,114
11,115	11,116	11,117

Lote No.

Controlado por: _____ Firma: _____ Fecha: 5/23/97

Forma para Grupos de Pozos de Excavaciones del Sitio Zacpeten

Fecha: 5/9/97 Operación No: 765
 Grupo (esquina noreste): 918, 303 Nivel No: 02
 Ubicación: sobre muro este de la estructura

Matriz: Colapso.

Concentraciones de Artefactos: Cerámica, hueso, obsidiana y pedernal (solo Fragmentos)

Notas: en este cuadrante se logró encontrar el hueco que sirve de base del muro, se excavó a ese nivel descubriendo la base del muro, el cual se encuentra un poco en mal estado, por las raíces de los árboles que en su mayoría son de Yamoñ Escobo y Yaya, algunas raíces son bastante gruesas por la avanzada edad de algunos árboles.

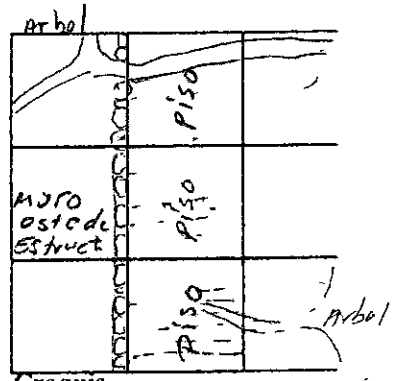
El muro está en forma alineada de una fila con piedras pequeñas, algunas cortadas del lado exterior, la tierra es café, un poco suelta, la Cerámica no es muy abundante, y solo se han encontrado algunas lascas de obsidiana y pedernal y algunos huesos pequeños. El Colapso en la parte exterior del muro es poco

918	918	918
301	302	303
917	917	917
301	302	303
916	916	916
301	302	303

Números de los Pozos

310	340	343
319	345	345
322	338	342
325	350	345
324	337	344
328	350	345

Niveles Debajo Datum



Croquis

11,109	11,110	11,111
11,112	11,113	11,114
11,115	11,116	11,117

Lote No.

Controlado por: _____ Firma: _____ Fecha: 5/23/97.

Forma para Grupos de Pozos de Excavaciones del Sitio Zacpeten

Fecha: 5/6/97 Operación No: 765

Grupo (esquina noreste): 918, 297 Nivel No: 01

Ubicación: Muro oeste de la estructura
y muro oeste de plataforma.

Matriz: humus.

Concentraciones de Artefactos: escasa cerámica.


Notas: El muro de plataforma en este nivel se
puede definir por las piedras grandes que lo
forman. El muro de la estructura se encuentra
bastante colapsado, no pudiendo definirlo clara-
mente, en esta área tenemos bastante concentra-
ción de piedra pequeña y mediana de colapso
la cerámica es escasa, la tierra es grisácea
y otra parte es arenosa, posiblemente por ser
materia de relleno; El muro de plataforma
se encuentra en forma convergente con el plata-
muro de estructuras, siendo este muro bas-
tante ancho y construido con piedras grandes,
algunas trabajadas, perteneciente al mate-
rial de la roca madre.

918	918	918
295	296	297
917	917	917
295	296	297
916	916	916
295	296	297

Números de los Pozos

<u>470</u>	<u>399</u>	<u>337</u>
<u>477</u>	<u>402</u>	<u>345</u>
<u>435</u>	<u>368</u>	<u>346</u>
<u>440</u>	<u>372</u>	<u>350</u>
<u>410</u>	<u>370</u>	<u>331</u>
<u>421</u>	<u>376</u>	<u>340</u>

Niveles Debajo Datum



Croquis

11,046	11,047	11,048
11,049	11,050	11,051
11,052	11,053	11,054

Lote No.

Controlado por: _____ Firma: _____ Fecha: 5/13/97

Forma para Grupos de Pozos de Excavaciones del Sitio Zacpeten

Fecha: 5/30/97 Operación No: 765

Grupo (esquina noreste): 930,303 Nivel No: 01

Ubicación: parte inferior de la escalinata (norte)

Matriz: humus

Concentraciones de Artefactos:

Notas: Este grupo comprende la parte inferior de la Escalinata norte que sirve de acceso al grupo "C", en esta parte no presenta mayor colapso, pues no tiene arbole, que hallan de cerrado la escalinata (gradas).

El pozo 930,301, no reportó ningún material. Este cuadrante tuvo exceso material cerámico lítico y hueso. -

930	930	930
301	302	303
929	929	929
301	302	303
928	928	928
301	302	303

Números de los Pozos

705	700	697
710	703	699
685	680	660
690	682	670
650	640	625
655	642	627

Niveles Debajo Datum

Nivel	plataforma	
	Escalinata Norte	
	parte inferior	

Croquis

11,127	11,128	11,129
11,130	11,131	11,132
11,133	11,134	11,135

Lote No.

Controlado por: _____ Firma: _____ Fecha: 6/10/97

Forma para Grupos de Pozos de Excavaciones del Sitio Zacpeten

Fecha: 5/29/97 Operación No: 765

Grupo (esquina noreste): 927, 303 Nivel No: 1

Ubicación: sobre la escalinata norte del grupo C.

Matriz: humina

Concentraciones de Artefactos: _____

Notas: En este grupo se observan cuatro canchales que colapsaron en parte la escalinata, aunque por perforar, las gradas se observan bien delineadas, en los primeros tres pozos al norte de este grupo tal vez no sea tan necesaria la excavación en nivel 2, considerando que las gradas se encuentran descubiertas y el material colapsado es escaso.

927	927	927
301	302	303
926	926	926
301	302	303
925	925	925
301	302	303

Números de los Pozos

<u>610</u>	<u>600</u>	<u>580</u>
<u>617</u>	<u>606</u>	<u>590</u>
<u>545</u>	<u>558</u>	<u>535</u>
<u>553</u>	<u>560</u>	<u>545</u>
<u>496</u>	<u>490</u>	<u>490</u>
<u>496</u>	<u>494</u>	<u>492</u>

Niveles Debajo Datum

Croquis

<u>11,136</u>	<u>11,137</u>	<u>11,138</u>
<u>11,139</u>	<u>11,140</u>	<u>11,141</u>
<u>11,142</u>	<u>11,143</u>	<u>11,144</u>

Lote No.

Escalinata. -

Controlado por: _____ Firma: _____ Fecha: _____

Forma para Grupos de Pozos de Excavaciones del Sitio Zacpeten

Fecha: 5/12/97 Operación No: 765

Grupo (esquina noreste): 915, 300 Nivel No: 02

Ubicación: esquina del muro sur de la estructura

Matriz: Colapso.

Concentraciones de Artefactos: cerámica, pedernal, obsidiana, huesos pequeños, canacal (jute).

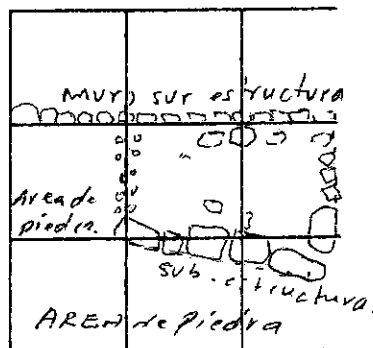
Notas: En este cuadrante se encontró la base del muro sur de la estructura, pero no se encuentra bien alineado debido a que en esta área existe un árbol grande y las raíces colapsaron el muro, las piedras del muro son pequeñas y sin forma especial. Hay bastante concentración de jute, cerámica, lascas de pedernal, huesos pequeños y para lasras de obsidiana adosado al muro sur, se encuentra una pequeña área rodeada de muros (ver croquis), al rededor de este espacio hay abundante piedra pequeña que sirve como relleno, estos muros pequeños se encuentran a nivel de la base del muro sur, se hizo un pequeño registro en el pozo 915,300 descubriendo el piso a 10 cms. después del segundo nivel. El color de la tierra es café acompañada de piedra pequeña que sirve de relleno y nivel de piso. El colapso es poco en el nivel 2 en la parte exterior del muro. Posiblemente los muros encontrados al sur de la base del muro de la estructura, sea una sub-estructura, con una ocupación más temprana. En el pozo 915,298 se localizó un mandíbula humana, la cual contiene en buen estado dos dientes, en el nivel 01 se localizaron otros dientes y un molar.

915	915	915
298	299	300
914	914	914
298	299	300
913	913	913
298	299	300

Números de los Pozos

334	332	330
336	ARbol	333
354	348	355
362	365	368
371	360	358
373	368	364

Niveles Debajo Datum



Croquis

11,091	11,092	11,093
11,094	11,095	11,096
11,097	11,098	11,099

Lote No.

Controlado por: _____

Firma: _____

Fecha: 5/21/97.

Forma para Grupos de Pozos de Excavaciones del Sitio Zacpeten

Fecha: 5/16/97 Operación No: 765
 Grupo (esquina noreste): 921, 297 Nivel No: 02
 Ubicación: Esquina noroeste de estructura
y sobre muro oeste de plataforma
 Matriz: colapso

921	921	921
295	296	297
920	920	920
295	296	297
919	919	919
295	296	297

Números de los Pozos

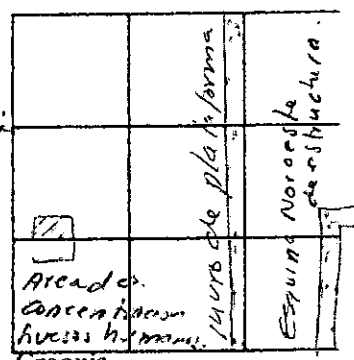
Concentraciones de Artefactos:

546	470	424
554	493	436
515	440	386
530	462	390
517	417	360
522	419	371

Niveles Debajo Datum

Notas: Seguido la excavación en el pozo 919, 295,
se siguió excavando el área donde se localizó
la concentración de huesos, se descubrieron
huesos de cerámica y otros, pero sin una posición definida,
todos los huesos están en tierra bastante firme color
rojo, aparentemente sobre piso, pero se encontraron
pequeños fragmentos de piso en el área de huesos,
Aquí se encontraron artefactos, únicamente
algunos bordes de cerámica y algunas muestras
de carbón, cubriendo el área completamente firme
se procedió a tomar fotografías y a dibujar
planos de aproximadamente 26 huesos, entre largos
cortos y planos, se procedió a levantar
estos huesos, envueltos en papel aluminio,
para su mejor conservación; encontrando
debajo de estos, otra serie de huesos largos
cortos y planos, bien que dispersos y sin una
posición definida. Este hallazgo de huesos se
localizan, según dibujo, comprendidos entre los pozos
919, 295 y 920, 295, existiendo un 50% casi para
cada pozo. el segundo nivel encontrado se dibujo
con un datum de 506, al levantar el segundo
nivel de huesos el Datum fue de 510.
los huesos estaban en un nivel mixto de humus colapso
y relleno, estando su base de relleno de matriz dura, tierra roja clara con pedruzcos
pequeños.

Datum 503



Croquis

11,173	11,174	11,175
11,176	11,177	11,178
11,179	11,180	11,181

Lote No.

Controlado por: _____ Firma: _____ Fecha: _____

Forma para Grupos de Pozos de Excavaciones del Sitio Zacpeten

Fecha: 5/14/97 Operación No: 765

Grupo (esquina noreste): 921, 303 Nivel No: 02

Ubicación: Esquina muro nor-este de la estructura.

Matriz: Colapso.

Concentraciones de Artefactos: _____

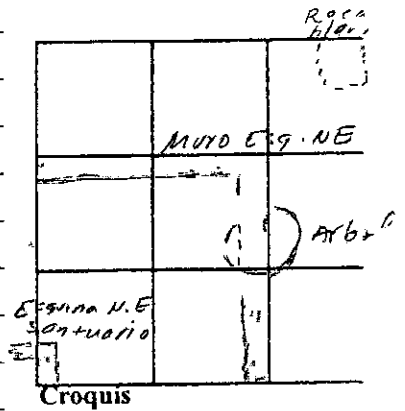
Notas: En este cuadrante, quedó definido la esquina Nor-este de la estructura, bastante deteriorada por encontrarse un árbol de ramón el cual tiene raíces bastante gruesas.

921	921	921
301	302	303
920	920	920
301	302	303
919	919	919
301	302	303

Números de los Pozos

366	347	353
377	376	366
344	347	348
350	362	356
309	327	337
330	347	347

Niveles Debajo Datum



11,182	11,183	11,184
11,185	11,186	11,187
11,188	11,189	11,190

Lote No.

Controlado por: _____ Firma: _____ Fecha: 6/20/97

Forma para Grupos de Pozos de Excavaciones del Sitio Zacpeten

Fecha: 5/23/97 Operación No: 765

Grupo (esquina noreste): _____ Nivel No: 01

Ubicación: sobre la parte superior de la escalinata de la plaza.

Matriz: humera

Concentraciones de Artefactos: _____

Escalinata norte.

Notas: Esta Escalinata es la que sirve de acceso principal al grupo "c", su orientación es norte-sur, el material que se observa Colapsada es relativamente poco; en su estado actual se pueden identificar parte de algunas gradanas y, por algunas piedras grandes que se observan a los lados, posiblemente tenga alfardas en ambos lados; Actualmente tiene cinco arboles jóvenes, por los orillas, posiblemente sobre las alfardas, y en la parte superior (nivel de plaza, se observa parte de un tronco de árbol seco: no se observan raíces, por lo que esta escalinata podría estar en buen estado de conservación
- La parte superior de la escalinata, donde se encuentra el tronco de árbol seco, se encuentra bastante dañada, por el Colapso que provoca este árbol. específicamente en los pozos 923, 302 y 922, 302. - también en esta parte superior, nivel de plaza, antes de empezar la primera gradana se encuentra una Area ampedrada a nivel de piso.

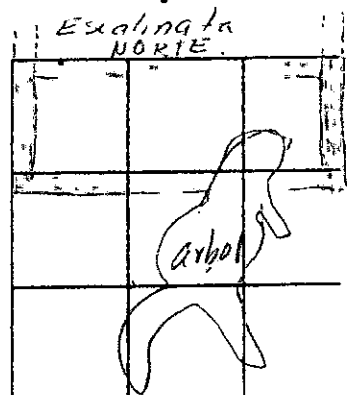
- NO se excava nivel 2. por no ser necesario considerando que las escalinatas aún no tenían Colapso.

924	924	924
301	302	303
923	923	923
301	302	303
922	922	922
301	302	303

Números de los Pozos

442	435	429
447	450	434
397	393	378
400	402	384
374	370	370
382	377	377

Niveles Debajo Datum



Croquis

11,191	11,192	11,193
11,194	11,195	11,196
11,197	11,198	11,199

Lote No.

Controlado por: _____ Firma: _____ Fecha: 6/20/97

Forma para Grupos de Pozos de Excavaciones del Sitio Zacpeten

Fecha: 5/29/97 Operación No: 765
 Grupo (esquina noreste): 924, 306 Nivel No: 01
 Ubicación: lado este, parte superior de la escalinata
(alfarda)

Matriz: humus

Concentraciones de Artefactos: _____

Notas: La parte a excavar de este grupo, corresponde
posiblemente a la alfarda del lado este de la
escalinata, esta escalinata sirve de acceso princi-
pal a la plaza del grupo "C". En el pozo
923, 304, se localizo un fíesto, posiblemente
de olla, parte de base y cuerpo, la parte inte-
rior presenta un borde vuelto y la exterior sin
borde. (miral de piso)
En el pozo # 923, 304, se encontró casi en
superficie un pedazo de Carbon,

En estos pozos no se excava nivel 2.
por no ser necesario.

924	924	924
304	305	306
923	923	923
304	305	306
922	922	922
304	305	306

Números de los Pozos

397	X	X
400	X	X
370	X	X
378	X	X
356	X	X
368	X	X

Niveles Debajo Datum

	Mira de posible alfarda.	

Croquis

11,200		
11,201		
11,202		

Lote No.

Controlado por: _____ Firma: _____ Fecha: 6/20/97

Forma para Grupos de Pozos de Excavaciones del Sitio Zacpeten

Fecha: 5/29/97 Operación No: 765

Grupo (esquina noreste): 927 306 Nivel No: 01

Ubicación: sobre pómble alfarda Este de la excavación

Matriz: humus

Concentraciones de Artefactos: _____

Notas: solo se excavaron los tres pozos, por no fivó que pertenecan a la excavación sobre la alfarda este, el material recolectado únicamente fue cerámica, una olla, una y dos ruidos de pedernal, no se encontraron pisos, solamente un nivel de lap. - pod.

927	927	927
304	305	306
926	926	926
304	305	306
925	925	925
304	305	306

Números de los Pozos

544	X	X
560	X	X
490	X	X
503	X	X
442	X	X
445	X	X

Niveles Debajo Datum

Croquis

11,161	X	X
11,162	X	X
11,163	X	X

Lote No.

Controlado por: _____ Firma: _____ Fecha: _____

Forma para Grupos de Pozos de Excavaciones del Sitio Zacpeten

Fecha: 6/10/97. Operación No: 765

Grupo (esquina noreste): 930, 303 Nivel No: 2

Ubicación: parte inferior de la escalinata norte

Matriz: Colapso

Concentraciones de Artefactos: _____

930	930	930.
301	302	303
929	929	929
301	302	303
928	928	928
301	302	303

Números de los Pozos

710	703	699
712	709	700
690	682	670
697	696	680
655	642	627
684	685	678

Niveles Debajo Datum

Notas: En este grupo se procedió a excavar hasta la base de la escalinata, marcando dicha base hasta la 18ª grada. en la base no se encontró ningún tipo de piso, únicamente relleno de piedra pequeña, la base corresponde a una terraza o plataforma natural, se hizo un registro a la base de la última grada de 30 cms de profundidad por 30 de ancho y 150 de largo. Llegando hasta un relleno de piedras. En el pozo 928, 303, a nivel de la última grada se localizó Carbon, tomando la muestra respectiva.

nivel plataforma		
		Afforda Este de Escalera Norte

Croquis

11,215	11,216	11,217
11,218	11,219	11,220
11,221	11,222	11,223

Lote No.

Controlado por: _____ Firma: _____ Fecha: 6/23/97.

Forma para Grupos de Pozos de Excavaciones del Sitio Zacpeten

Fecha: 5/13/97 Operación No: 765

Grupo (esquina noreste): _____ Nivel No: 02

Ubicación: encima de posible santuario de la estructura. (altar)

Matriz: Colapso

Concentraciones de Artefactos: Fragmentos de Incensario

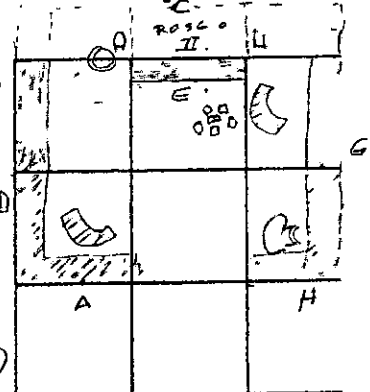
Notas: En este cuadrante la tierra es bien suave de excavar, la matriz de esta es de tierra café clara, acompañada de grandes de roca la cerámica es escasa y bastante fragmentada; no se han encontrado artefactos, este cuadrante contiene bastante piedra pequeña y mediana colapsada, posiblemente por el desmoronamiento de los muros de la super estructura, lo cual, probablemente fueron un poco altos y conformados con piedra pequeña. Se encontraron algunas lascas de obsidiana y pedernal. En el pozo 918,299, se localizaron fragmentos de vasijas de incensario (11 fragmentos) la cerámica corresponde a bordes y cuerpo. en el pozo 918,298, también se encontró parte de vasija, (4 fragmentos) ambos opista. los fiestos del pozo 918,299, tienen cierta decoración en línea y en forma de líneas (ccc; sin ángulo y desengrasante fino. con puntos blancos se localizaron en un pequeño apartado del santuario los fiestos del pozo 918,298, por el borde por decoración, con desengrasante de puntos blancos y sin ángulo; En el pozo 917,300 se encontró entre raíces y no insitu, un fragmento de incensario posiblemente soporte, por la forma que presenta,

918	918	918
298	299	300
917	917	917
298	299	300
916	916	916
298	299	300

Números de los Pozos

311	314	298
326	330	324
321	316	306
332	326	324
330	328	320
336	326	327

Niveles Debajo Datum



Croquis

11,152	11,153	11,154
11,155	11,156	11,157
11,158	11,159	11,160

Lote No.

Controlado por: _____ Firma: _____ Fecha: _____

En el pozo 918,300, y 918,299, se localizaron entre el 7
Colapsada sus fragmentos de piedra de basalto, r. y m. p.
En el pozo 918,300 se localizaron en su borde cat - de color
negro, este hallazgo se efectuó entre las raiceras de la 1.ª y 2.ª
también se localizó en este mismo pozo, parte de una raicera
y la mentada de Casa Leñística similar al borde 2.ª lev. y
este hallazgo se efectuó en la esquina de los 11 m. 07 H del
ext. y/o Santuario. En el pozo 918,300 En la misma esquina
se encuentra la base de la que podría ser la misma raicera
descrita anteriormente en la misma esquina, en esta esquina
el piso que se encontró es gris posiblemente quemado.

- En el nivel 02 se van a encontrar duplicados algunos lotes
pero se debe a que por encontrarse material en estos, se
dividieron.

- El pozo 916,299 no reporta ningún material en nivel 02

Forma para Grupos de Pozos de Excavaciones del Sitio Zacpeten

Fecha: 5/16/97 Operación No: 765

Grupo (esquina noreste): 921,300 Nivel No: 2

Ubicación: encima del muro norte de la estructura y del Santuario.

Matriz: Colapso.

Concentraciones de Artefactos: Una lasca de obsidiana.

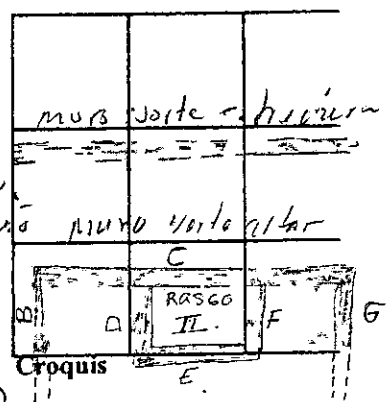
Notas: En este grupo se puede observar una línea de piedras que posiblemente sea de muro, o sea el muro norte del Santuario, que por estar muy Colapsado a sido bastante difícil definir, en esta parte únicamente se encuentra canchales bastante fragmentada, y en el Pozo 919,299 no aparece en este registro por estar identificado como Rasgo II. En el Pozo 919,298, se localiza la base de una olla colocada en posición normal, y sobre piso. esta base corresponde a un tubo elemento in-situ. repentinamente en su parte interior ingube negro su localización se encuentra en un pequeño Apartado hacia el noreste del Santuario. Como excavación final de este nivel se definió con los muros del altar o santuario (identificados cuando en el altar el rasgo II, (ver croquis) los muros son angostos y las bases de estos son piedras que parecen habajadas. - El lote 11,171, corresponde al rasgo II.

921	921	921
298	299	300
920	920	920
298	299	300
919	919	919
298	299	300

Números de los Pozos

400	390	378
405	397	380
362	347	344
375	355	350
330	X	310
336	X	328

Niveles Debajo Datum



11,164	11,165	11,166
11,167	11,168	11,169
11,170	X	11,172

Lote No.

Controlado por: _____ Firma: _____ Fecha: _____

Forma para Grupos de Pozos de Excavaciones del Sitio Zacpeten

Fecha: 5/6/97 Operación No: 765

Grupo (esquina noreste): 915, 303 Nivel No: 1

Ubicación: Esquina sur-este de la estructura.

Matriz: memura

Concentraciones de Artefactos: _____

Notas: los pozos 915, y 914, 303, en la excavación se encuentran únicamente tierra grisácea en la plataforma. en el 915, 307, se encuentra en esquina del muro sur-este, se puede definir, aunque presenta algunas piedras Colapsadas, el pozo 915, 301 en la esquina interior de la estructura, presenta abundancia de piedras Colapsadas, o posiblemente sean de relleno en el pozo 915, 301 se puede identificar el muro sur también con cierto Colapso, el color de la tierra es grisácea un poco suelta, el muro se encuentra con piedras atiracadas sosteniendo el relleno de la estructura.

915	915	915
301	302	303
914	914	914
301	302	303
913	913	913
301	302	303

Números de los Pozos

325	335	336
334	350	343
340	340	340
350	350	346
350	343	340
355	350	347

Niveles Debajo Datum

	Esquina Muro sur-este	

Croquis

11,001	11,002	11,003
11,004	11,005	11,006
11,007	11,008	11,009

Lote No.

Controlado por: _____ Firma: _____ Fecha: 5/9/97

Forma para Grupos de Pozos de Excavaciones del Sitio Zacpeten

Fecha: 5/6/97 Operación No: 765

Grupo (esquina noreste): 918,303 Nivel No: 01

Ubicación: muro este de la estructura

Matriz: humus

Concentraciones de Artefactos:

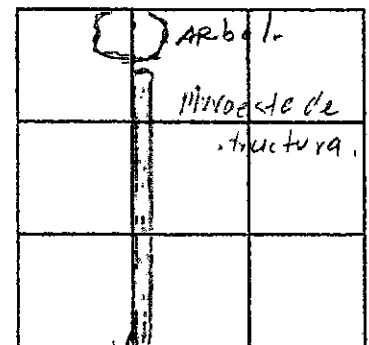
Notas: en este cuadrante se encuentra ubicado y alineado al muro este de la estructura repetida poco a poco, por la poca altura del muro, las piedras son un poco pequeñas y algunas representan estar cortadas o habidas, es un área con abundante riego y tres troncos de árboles grandes, por lo que el muro puede ser alineación en el pozo 918,302.

918	918	918
301	302	303
917	917	917
301	302	303
916	916	916
301	302	303

Números de los Pozos

307	330	340
310	340	343
317	330	335
322	338	342
320	332	334
324	337	344

Niveles Debajo Datum



Croquis

11,010	11,011	11,012
11,013	11,014	11,015
11,016	11,017	11,018

Lote No.

Controlado por: _____ Firma: _____ Fecha: 5/9/97

Forma para Grupos de Pozos de Excavaciones del Sitio Zacpeten

Fecha: 5/7/97 Operación No: 765

Grupo (esquina noreste): 915, 297 Nivel No: 01

Ubicación: Esquina Sur Oeste de la estructura

Matriz: lunares

Concentraciones de Artefactos: Escasa Cerámica bamba, huesos pequeños, caracoles y lascas de Adornal.


Notas: en este grupo se encuentra el muro de la plataforma también la esquina suroeste de la estructura, la tierra es grisácea y el muro se encuentra bastante colapsado la cerámica es escasa y fragmentada. las piedras del muro de la estructura son pequeñas, pero las del muro de plataforma son grandes, se localizaron huesos fragmentados, pequeños, caracoles y lascas de Adornal.

915	915	015
295	296	297
914	914	914
295	296	297
913	913	913
295	296	297

Números de los Pozos

390	366	340
393	374	345
385	372	361
390	376	365
386	376	356
390	379	370

Niveles Debajo Datum



Croquis

11,028	11,029	11,030
11,031	11,032	11,033
11,034	11,035	11,036

Lote No.

Controlado por: _____ Firma: _____ Fecha: 5/12/97

Forma para Grupos de Pozos de Excavaciones del Sitio Zacpeten

Fecha: 5/6/97 Operación No: 765

Grupo (esquina noreste): 918, 300 Nivel No: 01

Ubicación: encima de la estructura.

Matriz: humus.

Concentraciones de Artefactos: Pequeñas lascas de pedernal.
escasa Cerámica.

Notas: Aquí se encontró en nivel 01 dos posibles
muros este y oeste del santuario de la
estructura, abundancia de piedras calcáreas
con tierra grisácea puelta, y muy escasa
cerámica, el grosor del muro es de
aproximadamente 60 cms. se encontraron pocas
lascas de pedernal.

918	918	918
298	299	300
917	917	917
298	299	300
916	916	916
298	299	300

Números de los Pozos

309	312	294
311	314	298
317	310	302
321	316	306
328	320	315
330	328	320

Niveles Debajo Datum

Posible San-		
ción en		
Ala de la es-		
tructura		

Croquis

11,037	11,038	11,039
11,040	11,041	11,042
11,043	11,044	11,045

Lote No.

Controlado por: _____ Firma: _____ Fecha: _____

2nd target

Forma para Grupos de Pozos de Excavaciones del Sitio Zacpeten

Fecha: 6/14/97 Operación No: 765

Grupo (esquina noreste): 927 306 Nivel No: 02

Ubicación: sobre puente alfarda Este de la escalinata

Matriz: Colapso.

Concentraciones de Artefactos: _____

Notas: se excava en esta parte el segundo nivel, con el objeto de verificar el estado de la alfarda y la forma de construcción, pues bien la alfarda esta construida por una hilera de piedras, las cuales sirven de contención con el material de relleno, dentro del material de relleno se localizo una piedra de moler fragmentada, sin ninguna asociación significativa.

927		927
304		306
926		
304		
925		
304		

Números de los Pozos

560	X	X
567	X	X
503	X	X
520	X	X
445	X	X
478	X	X

Niveles Debajo Datum

	ALFARDA.	

Croquis

11,203		
11,204		
11,205		

Lote No.

Controlado por: _____ Firma: _____ Fecha: 6/23/97

Forma para Grupos de Pozos de Excavaciones del Sitio Zacpeten

Fecha: 6/10/97 Operación No: 765

Grupo (esquina noreste): _____ Nivel No: 2

Ubicación: Sobre Escalera norte que sirve de acceso al grupo @

Matriz: Colapso

Concentraciones de Artefactos: _____

Notas: En esta cuadrante de identificación preliminarmente las gradas de la escalinata. Un poco semi destruidas por raíces, trancas y raíces de árboles de ramón, de maiz etc pero las raíces han penetrado en su estructura por el deterioro. En el pozo 926,303, se encontró carbón, de la cual se tomó la muestra respectiva, en la última parte de los pozos del norte de este grupo, se realizó la base de la escalinata, encontrando únicamente relleno de piedras se procedió a realizar un registro, observando que las gradas ya no continuaban, las piedras de las gradas tienen un ancho promedio de 10 cms, y el largo desde 35 a 50 cms. el ancho de la escalinata es de 1.80 mts. la altura según corrimiento de niveles es de 3.0 metros, A pesar del corrimiento o separación de piedras se puede observar que cada grada se conforma de la piedra Chu

927	927	927
301	302	303
926	926	926
301	302	303
925	925	925
301	302	303

Números de los Pozos

617	606	590
633	617	605
553	560	545
553	5	515
496	494	492
496	494	492

Niveles Debajo Datum

Sobre gradas de Escalera norte.		

Croquis

11,206	11,207	11,208
11,209	11,210	11,211
11,212	11,213	11,214

Lote No.

Mfarda este

Controlado por: _____ Firma: _____ Fecha: _____

Forma para Grupos de Pozos de Excavaciones del Sitio Zacpeten

Fecha: 6/25/97 Operación No: 765

Grupo (esquina noreste): 918, 300 Nivel No: 3

Ubicación: al fin del muro E del altar.

Matriz: piso Escucado delgado.

Concentraciones de Artefactos: _____

Notas: se encontró una pequeña muestra de carbón. la tierra es grisácea con piedrín, abundancia de pter y fragmentos de hueso, algunas lascas de pedernal, y muestra de carbón. aparecieron aislada-mente fragmentos de piso de color rojo. se excavó hasta una capa de piedra pequeña y mediana, pasando a excavar el nivel 4.

	918	918
	299	300

Números de los Pozos

	330	
	350	

Niveles Debajo Datum

Croquis

	11,224	

Lote No.

Controlado por: _____ Firma: _____ Fecha: 7/3/97 -

Forma para Grupos de Pozos de Excavaciones del Sitio Zacpeten

Fecha: 7/3/97 Operación No: 765
Grupo (esquina noreste): 918,300 Nivel No: 4
Ubicación: al sur del muro E del altar

	918	918
	299	300

Números de los Pozos

Matriz: Concentración de piedra mediana y pequeña.

Concentraciones de Artefactos: _____

	350	
	368	

Niveles Debajo Datum

Notas: Se inicia este nivel excavando sobre una capa de piedra mediana y pequeña, con tierra gris, aquí se encuentran cerámica, jutes, dos fragmentos de hueso, una losca de pedernal, y de obsidiana. Se llega excavando hasta un nivel de tierra gris/caliza.

Croquis

	11,225	

Lote No.

Controlado por: _____ Firma: _____ Fecha: 7/3/97

Nota: En laborat. Corregir # Pozo de Nivel 4 y 3 estan el # 5 es correcto, equivocado, - el Datum I. del nivel 3 es incorrecto -

Fecha: 7/7/97 Operación No: 765
 Grupo (esquina noreste): 918, 300 Nivel No: 5
 Ubicación: al sur del muro E. del altar

	918	918
	299	300

Números de los Pozos

Matriz: tierra gris / caliza.

Concentraciones de Artefactos:

	368	
	390	

Niveles Debajo Datum

Notas: En este nivel se encuentran la roca madre, al oeste, pero al este la roca esta en forma descendente, y allí se encuentran restos de platos y ollas, al parecer eran basura por los restos no estan intactos y según el Dr. Rice, (Comunicación Personal) los restos corresponden a diversos periodos, preclásico, clásico y post-clásico. Posiblemente para comprobar esta hipótesis se tendría que excavar el pozo 918, 298° pues por la depresión de la roca, podría existir abundancia de material Cerámico.

Croquis

	11,239	

Lote No.

Controlado por: _____ Firma: _____ Fecha: 7/7/97

Forma para Rasgos del Sitio Zacpeten

Fecha: 6/13/97 Operacion No.: 765 Rasgo No. (por Operación): 765-I.

Lote No.: En Grupo No(s): 915,300

Nivel (BD) Arriba: 368 Nivel (BD) Base: 406 Centro(coord.):

Forma: rectangular Largo: 145 Ancho: 70 Orientación: ° del Norte

Ubicación: parte exterior del muro sur de la estructura. -

Matriz: Tierra Café con piedrn.

Descripción: Nivel 03. se excava este rasgo, comprendido en los pozos, 914,300 y 914,299, aquí se localizó una subestructura, se encontró escaso material cerámica, dos huesos pequeños, dos piedras quemadas pequeñas, se llegó excavando al 2º piso del nivel de plaza, y base del muro de la subestructura. -
Lote: 11,229

Nivel 03-A. Datum. 375 aquí se empieza excavando con un relleno de piedra se encuentran cinco lascas de obsidiana, lascas y núcleos de Pedernal. -
Lote 11,230

Nivel 03-B. Datum 402, aquí la tierra es Café grisácea clara, ya no se encontró material, excepto 3 fragmentos cerámicos, se llegó excavando hasta la roca madre. Con el datum final de 406. -
Lote. 11,231.

- de este rasgo no se dibujó perfil. -

Interpretación del Campo: posible entierro. - Interpretación Final:

Controlado por: F.W. Enríquez Firma: Fecha: 7/2/97

Forma para Rasgos del Sitio Zacpeten

Fecha: 6/25/97. Operacion No.: 365 Rasgo No. (por Operación): II. Nivel 1
Lote No.: 11,171 En Grupo No(s): 921, 300
Nivel (BD) Arriba: 310 Nivel (BD) Base: Centro(coord.):
Forma: rectangular Largo: 90 cm Ancho: 70 cm Orientación: ° del Norte
Ubicación: sobre el sur de estructura
POZO 919,299

Matriz: relleno de piedra grande revuelto con pedernil y tierra

Descripción: Nivel 1. Después de haber excavado el nivel 1 General se inicia la excavación de este rasgo como nivel II. el cual para el punto de inicio en la excavación de este rasgo. En este nivel se

lote 11,226: encontró abundancia de juter, fragmentos de hueso, un poco de Pedernal y fragmentos de puntas de obsidiana, la cerámica por fragmentos pequeños de relleno, la tierra es gris, hay pedernil.

Nivel 2. - se inicia con el datum 330, la tierra es gris clara, se localizan otra muestra de carbon, dos juter, pequeños fragmentos de hueso, y la cerámica es escasa de

lote 11,227: material de relleno; se excava hasta un capa de piedra pequeña.

Nivel 3 - Datum 344, la matriz es piedra pequeña y mediana, se localizan encima de las piedras evidencias de piso fragmentado pero solamente dos fragmentos, ubicado blo en y un fragmento de piso de color rojo, y otro gris, al parecer es el material de relleno en este nivel se siguió excavando rano juter

lote 11,228: un fragmento de obsidiana, fragmentos de hueso, muestras de Carbon algunas lascas de pedernal, se llega excavando a un nivel de tierra gris/caliza.

Nivel 4. - datum 368 en este nivel aparece la roca madre al este, pero al oeste la tierra es bastante blanda que arena y en esta arena la caliza va en forma de pedregales, se ha encontrado abundancia de tintero de plomo, ollas, obsidiana, datum final 385 (lote 11,238)

de este rasgo no se dibujo perfil

Interpretación del Campo: periodo Oupauón Interpretación Final:
Controlado por: FE Firma: Fecha: 2/7/97

Forma para Grupos de Pozos de Excavaciones del Sitio Zacpeten

Fecha: 2/7/97 Operación No: 765

Grupo (esquina noreste): 921,300 Nivel No: 3

Ubicación: al lado del altar, parte interior del muro "B".

Matriz: pisos estucados delgados.

Concentraciones de Artefactos: _____

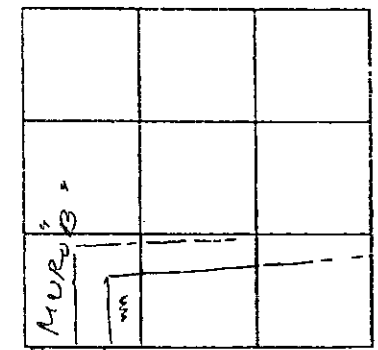
Notas: Se excavó este pozo después del piso estucado del nivel del altar, se encontraron escasos materiales en arena y lodo, habiendo llegado a un nivel de piedra medianil y lodo.

		921
		300
919		
298		

Números de los Pozos

336		
350		

Niveles Debajo Datum



Croquis

11,241		

Lote No.

Controlado por: _____ Firma: _____ Fecha: _____

Forma para Grupos de Pozos de Excavaciones del Sitio Zacpeten

Fecha: 7/7/97 Operación No: 765

Grupo (esquina noreste): 918,300 Nivel No: 3

Ubicación: sobre altar de la estructura lado
este - parte interior del muro "B"

Matriz: Piso estucado delgado -

Concentraciones de Artefactos: -

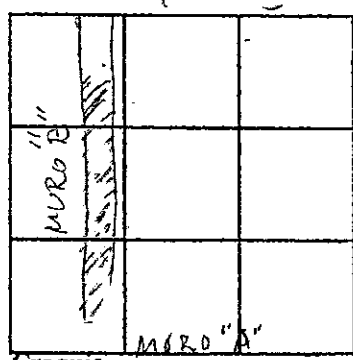
Notas: En este nivel se excavo despues
del piso, encontrando muy poco
material cerámico, hasta llegar a
una capa de piedra mediana y
pequeña. se excavan estos pozos
por hacerse encontrado evidencia
de un posible basurero.

918		918
298		300

Números de los Pozos

332		
350		

Niveles Debajo Datum



Croquis

11,240		

Lote No.

Controlado por: _____ Firma: _____ Fecha: _____

Forma para Grupos de Pozos de Excavaciones del Sitio Zacpeten

Fecha: 8/7/97 Operación No: 765
 Grupo (esquina noreste): 921,300 Nivel No: 4
 Ubicación: sobre altar, parte interna
tramo "B"

Matriz: relleno de piedra med. y pequeña

Concentraciones de Artefactos: _____

Notas: En este nivel se encontró muy
poco material cerámico, alguna imitación
de carbon, algunos jites, se excava
hasta un nivel de tierra gris-caliza.

		921
		300
919		
298		

Números de los Pozos

_____	_____	_____
_____	_____	_____
350	_____	_____
372	_____	_____

Niveles Debajo Datum

Croquis

11,243		

Lote No.

Controlado por: _____ Firma: _____ Fecha: _____

Forma para Grupos de Pozos de Excavaciones del Sitio Zacpeten

Fecha: 8/7/97 Operación No: 765

Grupo (esquina noreste): 918,300 Nivel No: 4

Ubicación: pozo al lado de la estructura
lado oeste, parte interior muro "B"

Matriz: relleno de piedra mediana y pequeña

Concentraciones de Artefactos: _____

Notas: en este pozo se excava en una
capa de piedra mediana y pequeña
encontrando escaso material de cerámica
algunos restos de carbon y fustes
se excava hasta un nivel de tierra
gris-abriga. -

918		918
298		300

Números de los Pozos

350		
372		

Niveles Debajo Datum

Croquis

11,242		

Lote No.

Controlado por: _____ Firma: _____ Fecha: _____

Forma para Grupos de Pozos de Excavaciones del Sitio Zacpeten

Fecha: 8/7/97 Operación No: 765

Grupo (esquina noreste): 918,300 Nivel No: 5

Ubicación: pozo altar de la estructura lado oeste, parte interior, muro "B"

Matriz: tierra gris caliza.

Concentraciones de Artefactos: _____

Notas: En este nivel se excava en un Area de tierra gris caliza pegada a la roca madre, se encontraron algunos huesos que parecen ser del clásico y preclásico, algunas lunas de pedernal, muestras de Carbon, algunos jutes, huesos y obsidiana. se obtuvieron algunas muestras de suelo.

918		918
298		300

Números de los Pozos

372		
410		


Niveles Debajo Datum

Croquis

11,245		

Lote No.

Controlado por: Jos. Emiguz

Firma: 

Fecha: 8/7/97

Forma para Grupos de Pozos de Excavaciones del Sitio Zacpeten

Fecha: 8/7/97 Operación No: 765

Grupo (esquina noreste): 921300 Nivel No: 5

Ubicación: sobre altar, parte interior del muro "B"

Matriz: tierra gris Caliza

Concentraciones de Artefactos: _____

Notas: se encontraron algunos restos que parecen ser del clásico y preclásico, pero como material de relleno, algunos huesos, jutas y pedernal, se excavo hasta el nivel de roca madre, al principio se pensó que era basamento pero solo habían algunos restos.

		921 300
919 298		

Números de los Pozos

—	—	—
—	—	—
372 420	—	—

Niveles Debajo Datum

Croquis

16244		

Lote No.

Controlado por: _____ Firma: _____ Fecha: _____

Forma para Grupos de Pozos de Excavaciones del Sitio Zacpeten

Fecha: 5/10/97 Operación No: 765

Grupo (esquina noreste): 921, 297 Nivel No: 01

Ubicación: esquina por oeste de la estructura
y sobre muro oeste de plataforma

Matriz: humero

Concentraciones de Artefactos: escasa cerámica y lascas de
Paternal, concentración hueso.


Notas: En el pozo 919, 295 se localizaron
ocho huesos largos en el nivel 01 casi en
la superficie seis horizontales y dos verti-
cales, posiblemente por entierro, pero por
la abundancia de saíca, estos están
dispersos estos huesos aparentemente corresponden
al muslo y pierna del individuo, se pro-
siguió limpiando el área y se localizaron
otros huesos, costillas y largos estando concentra-
dos en un área bastante reducida, cubiertos
por tierra café, se encontraron fragmentos de
lizo lo que hace pensar que estos huesos
estaban sobre el piso.

921	921	921
295	296	297
920	920	920
295	296	297
919	919	919
295	296	297

Números de los Pozos

543	485	422
546	490	424
513	436	375
515	440	386
512	412	352
517	417	360

Niveles Debajo Datum



11,064	11,065	11,066
11,067	11,068	11,069
11,070	11,071	11,072

Lote No.

Controlado por: _____ Firma: _____ Fecha: 5/16/97