

# Forma para Grupos de Pozos de Excavaciones del Sitio Zacpeten

Fecha: 22/5/97 Operación No: 766  
 Grupo (esquina noreste): 903/306 Nivel No: 1  
 Ubicación: Orilla muro sur de Str. 766 Lado S.E.

Matriz: Humus (Tierra morena gris con piedras pequeñas en forma de pedrín fino)  
 Concentraciones de Artefactos: Frag de incensario (brazo)

Notas: Este grupo se localiza en la orilla al muro sur de la Str. 766 probablemente es donde se une con la Str. 764. En el pozo 903-305 se encontro una cuenta posible de collar o colgante\* de 1 cm de largo con un agujero en medio. Pozo 903-304 se observa un fragmento de posible incensario (brazo) 2 pedernales y jute 1 frag hueso  
 \* Piedra oscura

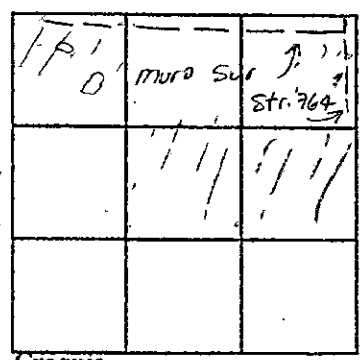
Este cuadrante 903-306 sus tres pozos Norte estan ubicados posiblemente sobre el muro sur del edificio A. El colapso abarca todo los pozos norte y centrales del grupo. Evidencia de frag de piso en el pozo 902-304 en el sector no hay evidencia de piso, este piso delgado poco estructurado. Dentro del cuadrante se observa piedras de regular tamaño de material caliza. 2 de ellas son de caliza más suave y estan bastante deterioradas, tambien se observa bastante colapso de la Str. 764  
Pozo 906-306 1 pederna frag. y 1 frag de hueso. Pozo 902-306 frag. de hueso, 2 frag. pedernal, 1 frag. de posible zapato. Tambien el pozo 903-305 2 frag de pedernal, 1 frag de posible tenasa de jabón. 1 frag de hueso, 3 jutes y 2 frag de Cnical. 902-305 - 5 frag de pedernal 2 de huesos 6 jutes, 902-304 3 frag. de pedernal, no hay evidencia de cercha cerámica en este grupo

903 304	903 305	903 306
902 304	902 305	902 306
X	X	X

Números de los Pozos

0.43	0.34	0.33
0.52	0.43	0.41
0.51	0.37	0.33
0.60	0.52	0.43
X	X	X

Niveles Debajo Datum



Croquis

14,002	14,001	14,000
14,005	14,004	14,003

Lote No.

Controlado por: \_\_\_\_\_ Firma: \_\_\_\_\_ Fecha: \_\_\_\_\_

# Forma para Grupos de Pozos de Excavaciones del Sitio Zacpeten

Fecha: 22/5/97 Operación No: 766

Grupo (esquina noreste): 903/303 Nivel No: 1

Ubicación: Sobre muro sur de Str. 766 a 3 mt. de Str. 764

Matriz: Humus (Tierra morena gris con piedras pequeñas en forma de pedrín. Fina)

Concentraciones de Artefactos: \_\_\_\_\_

Notas: Grupo localizado sobre el muro sur de Str. 766. Este muro posiblemente está colapsado. El colapso tapan todos los pozos norte del grupo. No hay evidencia de piso. Las piedras del muro son de regular tamaño de material caliza de término medio. El colapso se hizo solo en los pozos norte del grupo donde posiblemente está el muro sur. Pozo 903-302 2 jules 1 frag. pedernal y 1 frag. de piedra café posible espejo al igual se encontró en la Str. 70, 1 frag. de dedos de mano de posible incensario. 903-301 1 frag. de Obsidiana 1 dedo de mano de posible incensario, 1 frag. de pedernal. Pozo 902-302 2 pedernales. 902-302 3 jules. 902-301 1 hueso frag. 2 frag. pedernal y 2 jules.

903 301	903 302	903 303
902 301	902 302	902 303
X	X	X

Números de los Pozos

0.48	0.46	0.45
0.57	0.58	0.55
0.59	0.55	0.50
0.67	0.65	0.62
X	X	X

Niveles Debajo Datum

Top of muro sur	11	11

Croquis

14,008	14,007	14,006
14,011	14,010	14,009

Lote No.

Controlado por: \_\_\_\_\_ Firma: \_\_\_\_\_ Fecha: \_\_\_\_\_

# Forma para Grupos de Pozos de Excavaciones del Sitio Zacpeten

Fecha: 22/5/97 Operación No: 766  
 Grupo (esquina noreste): 903/300 Nivel No: 1  
 Ubicación: Sobre muro sur de Str. 766 a 6mt de Str 764

903 298	903 299	903/ 300
902 298	902 299	902 300
X	X	X

Números de los Pozos

Matriz: Humus (tierra morena gris con piedras pequeñas en forma de piedrín fino)

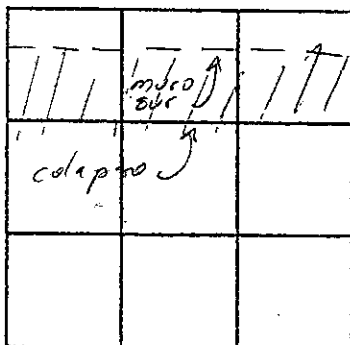
Concentraciones de Artefactos: \_\_\_\_\_

0.58 0.63	0.56 0.58	0.54 0.59
0.67 0.72	0.67 0.72	0.65 0.70
X	X	X

Niveles Debajo Datum

Notas: Grupo localizado sobre el muro sur posiblemente colapsado debido a las raíces del árbol que se encuentra en el grupo. 906/300. El colapso abarca los nor-tes del grupo. piedras del posible muro sur de material caliza de termino medio. No hay evidencia de piso solo se observan tierra morena gris con piedras pequeñas posible relleno de piso. Los pozos Norte (N) están sobre el posible muro sur el resto sobre la plaza. 903-300/3 frag. de hueso 2 jute. 1 frag. de pedernal 903-299 1 frag. de pedernal 903-298- 2 frag. de pedernal 3 jute, 1 posible hueso de dedo de pie o mano. 902-300 4 jute. 902-299 1 frag. de Obsidiana 1 jute, 1 pedernal 902-298 4 frag. pedernal 1 jute. poca existencia de cerámica en este nivel.

Arbol



Croquis

\_\_\_\_\_  
 \_\_\_\_\_  
 \_\_\_\_\_  
 \_\_\_\_\_  
 \_\_\_\_\_  
 \_\_\_\_\_  
 \_\_\_\_\_  
 \_\_\_\_\_  
 \_\_\_\_\_  
 \_\_\_\_\_

14,014	14,013	14,012
14,017	14,016	14,015

Lote No.

Controlado por: \_\_\_\_\_ Firma: \_\_\_\_\_ Fecha: \_\_\_\_\_

Forma para Grupos de Pozos de Excavaciones del Sitio Zacpeten

Fecha: 23/5/97 Operación No: 766  
 Grupo (esquina noreste): 903/297 Nivel No: 1  
 Ubicación: Sobre muro Sur a 9 mts de Str. 764

Matriz: Humus

Concentraciones de Artefactos: Frag. de figurilla pozo 902-296

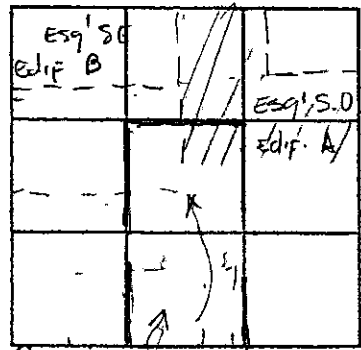
Notas: Se observa una hilera de pocas piedras colap-  
sadas posible esquina S.O. de Str. 766 del edificio  
A tambien la esquina S.E. del posible oratorio  
o edificio B con piedras de forma de lajas. En  
el pozo 903-295 2 frag. de pedernal, 903-296  
2 frag de hueso y 2 jute. Pozos 902-296 y 902-295  
habianca parte de los 2, el pozo de Registro hecho  
en años pasados por Tim. pozo 902-297 1 frag  
de pedernal 3 jutes 903-297 3 jutes. 902-296 1  
frag de hueso. 902-295 se observa mejor y esta  
ubicado el pozo registro despues de haber excavado el  
primer nivel se hallo un frag. de figurilla posible parte  
de cintura y solo un frag. de ceramica. Para el  
segundo nivel se quedo 1 fragmento de achuela de pe-  
dermal en el pozo 903-295. Se observa excava cerami-  
ca en este nivel, no hay evidencia de piso, las piedras  
son de material caliza de termino medio de dureza

903 295	903 296	903/ 297
902 295	902 296	902 297
X	X	X

Números de los Pozos

0.55 0.70	0.58 0.68	0.55 0.60
0.65 0.74	0.61 0.70	0.65 0.73
X	X	X

Niveles Debajo Datum



Croquis pozo de Registro

14,020	14,019	14,018
14,023	14,022	14,021

Lote No.

Controlado por: \_\_\_\_\_ Firma: \_\_\_\_\_ Fecha: \_\_\_\_\_

# Forma para Grupos de Pozos de Excavaciones del Sitio Zacpeten

Fecha: 23/5/97 Operación No: 766

Grupo (esquina noreste): 903/294 Nivel No: 1

Ubicación: Sobre esq' S.O. de Str. 766 a 12 mts de Str. 764 nte.

Matriz: Humus

Concentraciones de Artefactos: \_\_\_\_\_

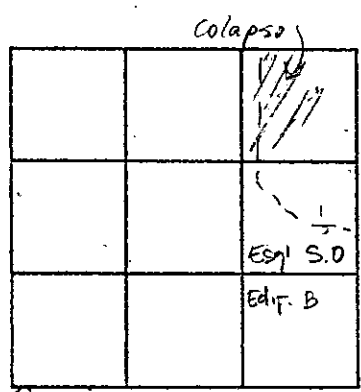
Notas: Se observa posible esquina S.O del posible oratorio o edificio B, no hay evidencia de piso solo en el pozo 902-293 se observa el relleno de pozo. se observan varias raíces de árboles q' deterioraron el piso. El cuadrante abarca la posible esquina S.O en los pozos 903-294- 902-294, aquí posiblemente solo se excavaron 4 pozos del este cuadrante, solo existe colapso en el pozo 903-294, 902-292 3 frag. de pedernal 903-293 1 frag. de hueso y 1 pieza de obsidiana. Existe poca evidencia de cerámica

903 292	903 293	903/ 294
902 292	902 293	902 294
X	X	X

Números de los Pozos

X	0.83 0.86	0.70 0.79
X	0.81 0.85	0.74 0.78
X	X	X

Niveles Debajo Datum



Croquis

14025	14025	14024
14027	14027	14026

Lote No.

Controlado por: \_\_\_\_\_ Firma: \_\_\_\_\_ Fecha: \_\_\_\_\_

# Forma para Grupos de Pozos de Excavaciones del Sitio Zacpeten

Fecha: 22/5/97 Operación No: 766

Grupo (esquina noreste): 906 / 306 Nivel No: 1

Ubicación: Sobre las esquinas N.E y S.E de Str.

Matriz: Humus (Tierra morena gris con piedras pequeñas)

Concentraciones de Artefactos: \_\_\_\_\_


Notas: Se observa una hilera de piedras de regular tamaño que podrían ser el muro norte de la str. las esquinas N.E. y S.E no se pueden observar debido al colapso de los muros de la Str. 764. En el pozo 906-306 se halló un frag. de obsidiana facial medial y a la par un frag de hueso. En el pozo 906-305 se encontró un fute. 906-304 1 frag de hueso 905-306 2 futes 905-305 1 frag. de hueso 1 fute. 904-306 2 futes 1 pedernal 1 frag de hueso 904-305 2 futes 3 pedernales y 1 frag de concha de mar con espigas 904-304 1 frag. de posible cuenta de collar de cerámica color rojo en sus 4 lados. Evidencia de piso 905-306 podría ser piso de plaza o piso exterior de estructura este piso está cerca del muro Norte de edificio A. En los pozos centrales del grupo se se define el muro norte, los pozo norte se observan en la parte de la plaza y los pozos del sur en el cuerpo de str. El colapso se observa en el pozo central y pozo central oeste del grupo. Las piedras del muro están un poco trabajadas son de material caliza dura.

906 304	906 305	906 306
905 304	905 305	905 306
904 304	904 305	904 306

Números de los Pozos

$\frac{0.39}{0.50}$	$\frac{0.42}{0.50}$	$\frac{0.31}{0.43}$
$\frac{0.39}{0.45}$	$\frac{0.39}{0.41}$	$\frac{0.30}{0.40}$
$\frac{0.29}{0.36}$	$\frac{0.34}{0.39}$	$\frac{0.27}{0.38}$

Niveles Debajo Datum



Croquis

14030	14029	14028
14033	14032	14031
14036	14035	14034

Lote No.

Controlado por: \_\_\_\_\_ Firma: \_\_\_\_\_ Fecha: \_\_\_\_\_

# Forma para Grupos de Pozos de Excavaciones del Sitio Zacpeten

Fecha: 22/5/97 Operación No: 766

Grupo (esquina noreste): 906/303 Nivel No: 1

Ubicación: sobre muro Norte a 3mts de Str. 764

Matriz: Humos (Tierra morena gris)

Concentraciones de Artefactos:

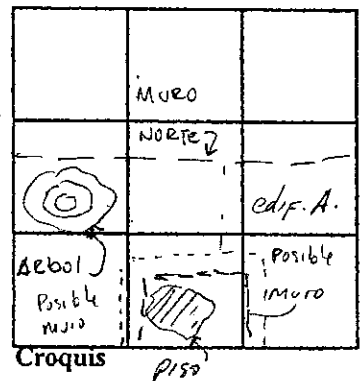
Notas: Se observa una hilera de piedras de regular tamaño que posiblemente es el muro norte exterior, estas están colapsadas, también en el espacio de la str. piedras de regular tamaño, no se puede definir si tuvieron alguna función de algún muro. En el pozo 906-301 se hayo 2 frag de hueso, 1 frag de Obsidiana y 1 pedernal. Existe evidencia de piso en el pozo 904-302 y un posible muro en forma de 'U' que podría formar un posible nicho, viendo hacia sur. Hay poco colapso en los pozos centrales cerca del posible muro sur. Pozo 906-301 1 pedernal, 2 frag de hueso y un frag de obsidiana. 904-302 2 frag pedernal 904-302 3 fute, 1 frag de hueso, 904-301 1 frag de pedernal 2 fute. evidencia de fragmentos de piso muy escaso. 905-301 1 frag. pedernal y 2 fute. y un frag de hueso. Hay escaso material cerámico en este nivel.

906 301	906 302	906 303
905 301	905 302	905 303
904 301	904 302	904 303

Números de los Pozos

<u>0.52</u> 0.60	<u>0.44</u> 0.55	<u>0.47</u> 0.54
<u>0.30</u> 0.38	<u>0.33</u> 0.38	<u>0.36</u> 0.43
<u>0.31</u> 0.36	<u>0.25</u> 0.35	<u>0.26</u> 0.30

Niveles Debajo Datum



14039	14038	14037
14042	14041	14040
14045	14044	14043

Lote No.

Controlado por: \_\_\_\_\_ Firma: \_\_\_\_\_ Fecha: \_\_\_\_\_

# Forma para Grupos de Pozos de Excavaciones del Sitio Zacpeten

Fecha: 23/5/97 Operación No: 700  
 Grupo (esquina noreste): 906/297 Nivel No: 1  
 Ubicación: Sobre muro Norte de str a 9mts de  
str 704

Matriz: Aumus.

Concentraciones de Artefactos: \_\_\_\_\_

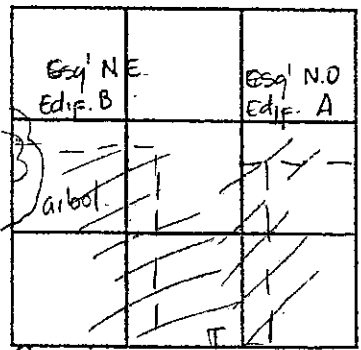
Notas: Se observa la posible esquina de muro N.O de  
la str. También la esquina N.E del posible ora-  
torio, encima tiene un gran árbol de Ramón  
que colapso el muro norte del posible oratorio.  
El pozo 908-297 se halló un frag. de hueso.  
El pozo 906-296 <sup>1 hte</sup> se encontró un frag. de piedra de  
moler de material sedimentario. 905-297 2 fites  
1 frag pedernal 904-297 4 frag. pedernal 5 huesos 9 fites  
904-296 1 hueso 2 pedernales 1 punta de obsidiana  
905-296 2 frag. de pedernal 905-295 2 fites 1 piedra  
plana 1 diente inferior 904-295 3 frag. de hueso  
1 frag. de concha 2 frag. pedernal 1 muela 1 punta de  
navaja de obsidiana. No hay evidencia de piso  
La excavacion abarca las posibles esq' NE edif B y  
NO edificio A. Este edificio sus muros estan bien  
deteriorados colapsados, piedras de material caliza.  
esta todas sobrepuestas unas con otras, la tierra  
se observa un poco suelta con piedra pequeñas. Se obse-  
rua poco material ceramico.

906 295	906 296	900 297
905 295	905 296	905 297
904 295	904 296	904 297

Números de los Pozos

069 0.82	0.60 0.70	0.63 0.69
0.38 0.57	0.55 0.65	0.56 0.62
0.41 0.48	0.48 0.55	0.39 0.44

Niveles Debajo Datum



Croquis *colapso*

14057	14058	14059
14060	14059	14058
14063	14062	14060

Lote No.

Controlado por: \_\_\_\_\_ Firma: \_\_\_\_\_ Fecha: \_\_\_\_\_



Forma para Grupos de Pozos de Excavaciones del Sitio Zacpeten

Fecha: 23/5/97 Operación No: 766

Grupo (esquina noreste): 906/294 Nivel No: 1

Ubicación: Sobre esq' N.O. de Str. 766 a 12 mt de Str. 764

Matriz: Humus

Concentraciones de Artefactos: \_\_\_\_\_

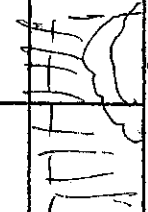
Notas: 906-294 1 fute. 905-293 1 frag de hueso  
904-294- 1 diente inferior 1 fute 1 frag. pedernal 1 frag. de  
hueso. El muro Oeste esta totalmente colapsado  
por el árbol q'se encuentra en la esq' NO de la  
estr. 766 parte del edificio B piedras de regular  
formanó uncs verticales y otras horizontales  
no hay evidencia de piso ni su relleno, la tierra  
se observa muy suelta, tambie se localizan  
varias raices del mismo árbol. En estos  
pozos hubo excaza evidencia de cerámica.

906 292	906 293	906/ 294
905 292	905 293	905 294
904 292	904 293	904 294

Números de los Pozos

X	$\frac{0.87}{0.95}$	$\frac{0.78}{0.81}$
X	$\frac{0.83}{0.92}$	$\frac{0.62}{0.71}$
X	$\frac{0.86}{0.88}$	$\frac{0.61}{0.70}$

Niveles Debajo Datum

X		Esq' N.O Edif. B
X		
X		

Croquis

Colapso ↗

árbol

X	14065	14067
X	14067	14066
X	14068	14068

Lote No.

Controlado por: \_\_\_\_\_ Firma: \_\_\_\_\_ Fecha: \_\_\_\_\_

# Forma para Grupos de Pozos de Excavaciones del Sitio Zacpeten

Fecha: 26/5/97 Operación No: 766  
 Grupo (esquina noreste): 903/306 Nivel No: 2  
 Ubicación: Osilla de muro Sur de Sts. 766 Lado SE.

Matriz: Colapso

Concentraciones de Artefactos: 2 frag. de incensario

Notas: 903-304 1 frag. pedernal y varios frag. de incensario con decoración de botones, no hay evidencia de piso en este pozo solo relleno del mismo, entre el relleno se observa 2 frag. de incensario q' se dejaron para el 3er nivel  
903-304 7 fites 1 frag. de Obsidiana 2 frag. de hueso 1 frag. de pedernal 903-305 6 frag. pedernal 2 frag. de hueso trabajado 4 fites 1 diente y huesos de animal  
1 piedra de posible cuarzo 1 plomo de perforar de cerámica 2 frag. de piedra gruesa.

El muro se observa con piedra de regular tamaño con una altura aprox. 0.20 cm. del relleno de piso. El muro esta un poco roto, se observa una media curbatura. La tierra esta un poco suelta por partes tiene pedrín fino todavía se observa algunas piedras del colapso.

Los frag. de incensario uno tiene insiccion de una con borde reforzado el otro aparte de la decoración de botones tambien tiene la decoración de petate. estos estaban en el relleno del piso de plera. Las excavaciones solo se hicieron en los pozos nortes del grupo donde se localiza el muro sur de Sts.

903 304	903 305	903 306
902 304	902 305	902 306
X	X	X

Números de los Pozos

$\frac{0.52}{0.55}$	$\frac{0.43}{0.57}$	$\frac{0.41}{0.50}$
$\frac{0.60}{X}$	$\frac{0.52}{X}$	$\frac{0.43}{X}$
X	X	X

Niveles Debajo Datum

Muro Sur edif. A ↓

0.50	0.50	0.50
artefacts		piso
	colapso	

Croquis

14072	14071	14070
X	X	X
X	X	X

Lote No.

Controlado por: \_\_\_\_\_ Firma: \_\_\_\_\_ Fecha: \_\_\_\_\_

# Forma para Grupos de Pozos de Excavaciones del Sitio Zacpeten

Fecha: 20/5/97 Operación No: 766  
 Grupo (esquina noreste): 903/303 Nivel No: 2  
 Ubicación: Sobre muro sur de Str 766 a 3mt de Str. 764

Matriz: Colapso

Concentraciones de Artefactos: \_\_\_\_\_

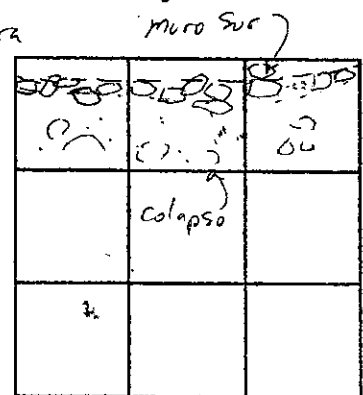
Notas: 903-303 - 7 futes, 6 frag pedernal, 2 frag de hueso  
1 bola de plomo, 903-302 8 frag pedernal 4 futes 3 frag  
huesos. 903-301 7 futes 5 frag de huesos 7 frag  
de pedernales 1 Colmillo de animal. La tierra se observa  
muy gruesa mezclado con piedras pequeñas en forma  
de pedrin. El muro se ve con piedras alineadas solo  
que están inclinadas hacia afuera y forma una curvatura  
también se observan piedras de colapso.  
Los pozos que se excavaron solo fueron los que  
están pegados al muro, no apareció yeso

903 301	903 302	903 303
902 301	902 302	902 303
X	X	X

Números de los Pozos

<u>0.57</u> 0.66	<u>0.58</u> 0.64	<u>0.55</u> 0.64
<u>0.67</u> X	<u>0.65</u> X	<u>0.62</u> X
X	X	X

Niveles Debajo Datum



Croquis

14075	14074	14073
X	X	X
X	X	X

Lote No.

Controlado por: \_\_\_\_\_ Firma: \_\_\_\_\_ Fecha: \_\_\_\_\_

# Forma para Grupos de Pozos de Excavaciones del Sitio Zacpeten

Fecha: 27-5-97 Operación No: 766  
 Grupo (esquina noreste): 903-300 Nivel No: 2  
 Ubicación: Soboe muro Sur de Str. 766 a 6mts de  
Str. 764

Matriz: Colapso

Concentraciones de Artefactos: \_\_\_\_\_


Notas: 903-300 2 frag. pedernal, 3 futes, 3 huesos  
903-299 - 4 futes 1 frag. de pedernal 903-298 1 fute  
1 pieza de placa pequeña 1 frag. de hueso 1 frag. de pedernal  
En este cuadrante solo se trabajaron los muros  
porzos norte para descubrir el muro quitando el colapso  
Solo se observan 2 piedras grandes verticales en for-  
ma de laja, las demas se miran alineadas pero un  
poco salidas del alineamiento del muro por la raíz del  
arbol de Ramón que se describe la colocación de las pie-  
dras esta horizontal. No hay evidencia de piso  
solo el relleno del piso con pedrin y tierra mojada.  
Hay piedras en los pozos que podrian se todavía del  
colapso del muro.

903 298	903 299	903 300
902 298	902 299	902 300
X	X	X

Números de los Pozos

0.63 0.68	0.58 0.71	0.59 0.70
0.72 X	0.72 X	0.70 X
X	X	X

Niveles Debajo Datum



Croquis

14078	14077	14076
X	X	X
X	X	X

Lote No.

Controlado por: \_\_\_\_\_ Firma: \_\_\_\_\_ Fecha: \_\_\_\_\_

Forma para Grupos de Pozos de Excavaciones del Sitio Zacpeten

Fecha: 17/6/92 Operación No: 766  
 Grupo (esquina noreste): 903/297 Nivel No: 4 B  
 Ubicación: Sobre muro Sur de Str. a 9mts de Str.

Matriz: Tierra cafe con piedras grandes y pequeñas

Concentraciones de Artefactos:

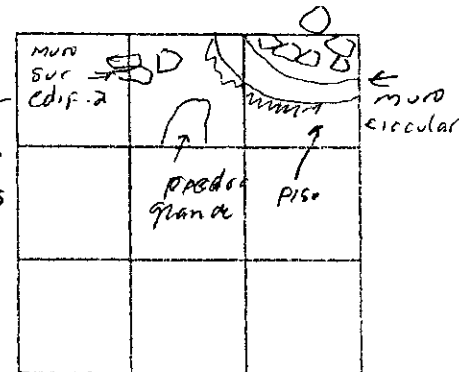
Notas: 903-297 1 foto. 903/294 2 pag. de Avoso  
903-297 donde se observa mas el posible res cuerpo  
del Altar redondo donde tiene una altura de 0.32 en  
al piso encontrado al nivel de 1.15 bajo datum, piso que  
se observa totalmente deteriorado en algunas partes  
del pozo y en otra solo se observa la graba del relle-  
no del mismo. 903-294 todavia se observa la gran  
piedra que sirvio de relleno. El muro redondo del altar  
se le observa una raíz mediana y no se puede qui-  
tar porq' se cae el estuco de esa parte del muro.  
no hay mucha evidencia de cerámica. frag. cerámicos

	903 296	903 297

Números de los Pozos

	0.96 1.15	0.95 1.15

Niveles Debajo Datum



Croquis

	14135	14134

Lote No.

Controlado por:

*[Signature]*

Firma:

*[Signature]*

Fecha: 23/6/97

Forma para Grupos de Pozos de Excavaciones del Sitio Zacpeten

← NE

Fecha: 17/6/97 Operación No: 764  
 Grupo (esquina noreste): 903/297 Nivel No: 4  
 Ubicación: Sobre Muro Sur a 9mts de Str. 764

<del>903</del> 297	903 296	903 297
X		902
X		901

Matriz: Tierra Cafe con piedras pequeñas

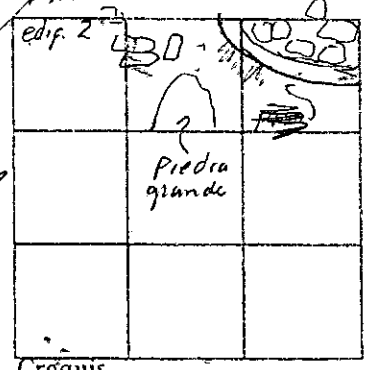
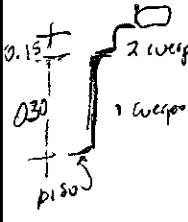
Números de los Pozos

Concentraciones de Artefactos: \_\_\_\_\_

	0.93	0.72
	0.96	0.95

Notas: 903-297 1 frag de pedernal frag de carbón, 1 diente  
 1 frag de hueso 903/297 1 frag de Obsidiana, frag.  
 de carbón 3 frag de hueso. 903-297 se observa una  
 1/8" parte del altar redondeado, se observa 2 posi-  
 bles cuerpos estucada, un cuerpo con una altura de 0.30  
 del nivel de piso hacia arriba el otro con una altura  
 de 0.15 ans aproximados y se observa como si hubiera  
 un tercer cuerpo. 903/296 Se observa la esquina S.E  
 del edificio Z y una gran roca en la parte sur del  
 pozo, posiblemente fue presta como relleno, no es la  
 roca madre como anteriormente se había dicho  
 en el nivel Z. del mismo pozo. El estu-  
 co esta un poco deteriorado en el 2do cuerpo, en el 1ero.  
 esta mejor conservado. La cerámica es muy excaza.  
 La altura del primer cuerpo se va a poder de-  
 finir hasta excava el otro nivel 7B:

Niveles Debajo Datum



Croquis

\_\_\_\_\_  
 \_\_\_\_\_  
 \_\_\_\_\_  
 \_\_\_\_\_  
 \_\_\_\_\_  
 \_\_\_\_\_  
 \_\_\_\_\_  
 \_\_\_\_\_

	14133	14132

Lote No.

Controlado por: [Signature] Firma: [Signature] Fecha: 23/6/97

# Forma para Grupos de Pozos de Excavaciones del Sitio Zacpeten

Fecha: 21/6/97 Operación No: 766

Grupo (esquina noreste): 903/800 Nivel No: 4B

Ubicación: Sibol muro Sur de Str 766 a 10mts de Str. 764

Matriz: Piedra Cañe con pedras grandes y pequeñas

Concentraciones de Artefactos:

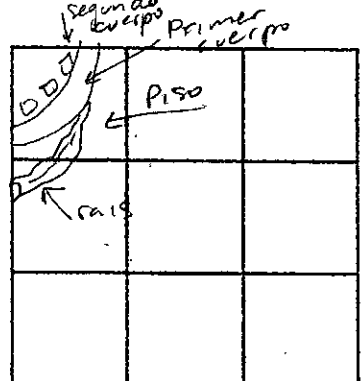
Notas: 903-298. frag. de carbon. En este pozo solo se obtuvo frag. de carbon en la parte central del pozo, los frag. de ceramica es muy escaso en este nivel. Aqui se observó una octava parte del primer cuerpo del altar, en el tiene muchas raices que al moverlas se cae el estuco del muro.

903		
298		

Números de los Pozos

93		
1.17		

Niveles Debajo Datum



Croquis

14140		

Lote No.

Controlado por: [Signature] Firma: [Signature] Fecha: \_\_\_\_\_

# Forma para Grupos de Pozos de Excavaciones del Sitio Zacpeten

Fecha: 27-5-97 Operación No: 764

Grupo (esquina noreste): 903-297 Nivel No: 2

Ubicación: Sobre muro Sur a 9mts. de Str. 764

Matriz: Colapso

Concentraciones de Artefactos: Frag. de Cráneo.

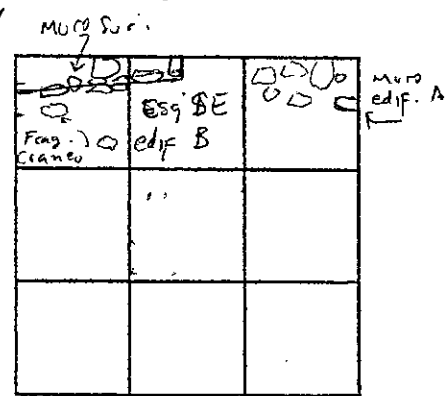
Notas: 903-297 1 obsidiana 5 lites 2 frag. pedernal /  
903-296 1 carbón 2 frag. de pedernal 1 frag. de hueso  
903-295 1 carbón 4 frag. de hueso 1 achuela 2 pedernal  
también se halló un fragmento de cráneo asociado  
al muro al este de este grupo se hizo piso estucado y a  
la par un fragmento de hueso posible parte del cráneo.  
Se excavaron solo los pozos norte del grupo en este nivel  
Se observa el muro un poco destruido, las piedras están  
en su posición vertical y otras horizontales, en este  
muro se observa la Esq' SE del edificio B. Este muro de  
edificio B tiene una altura de 0.35 cm aprox. No se  
ha podido definir la esquina S.O. del edificio A. solo se  
observa parte del relleno del cuerpo o podría ser colapso. En el  
pozo 902-296 se observa una gran piedra que posiblemente  
podría ser la roca madre.

903 295	903 296	903 297
902 295	902 296	902 297
X	X	X

Números de los Pozos

0.60 0.77	0.68 0.73	0.60 0.72
0.74 X	0.70 X	0.73 X
X	X	X

Niveles Debajo Datum



Croquis

14081	14080	14079
X	X	X
X	X	X

Lote No.

Controlado por: \_\_\_\_\_ Firma: \_\_\_\_\_ Fecha: \_\_\_\_\_



# Forma para Grupos de Pozos de Excavaciones del Sitio Zacpeten

Fecha: 27-5-97 Operación No: 764

Grupo (esquina noreste): 903-294 Nivel No: 2

Ubicación: Sobre esquina S.O de Str. 766 a 12mts de Str. 764

Matriz: Colapso

Concentraciones de Artefactos: \_\_\_\_\_

Notas: 903-294 2 frag de hueso, 2 frag de pedernal  
En este cuadrante 903-294 esquina NE solo se excavo este pozo donde se observa la esquina SO del edificio B. La tierra se observa arenosa con piedras en forma de pedrín. La piedra que sirve de esquinero esta colocada verticalmente un poco inclinada hacia afuera  
También se observan raíces de arboles, el colapso se desaparecio al quitar las piedras y tierra. No hay evidencia de piso.

903 292	903 293	903 294
902 292	902 293	902 294
X	X	X

Números de los Pozos

X	<u>0.86</u>	<u>0.79</u>
X	<u>0.85</u>	<u>0.78</u>
X	X	X

Niveles Debajo Datum

Esq. SO  
edif. B


Croquis

<del>14084</del>	<del>14085</del>	14082
X	X	X
X	X	X

Lote No.

Controlado por: \_\_\_\_\_ Firma: \_\_\_\_\_ Fecha: \_\_\_\_\_

# Forma para Grupos de Pozos de Excavaciones del Sitio Zacpeten

Fecha: 26/8/97 Operación No: 760  
 Grupo (esquina noreste): 906/306 Nivel No: 2  
 Ubicación: Sobre las esquinas NE y SE de Str. 760

906 304	906 305	906 306
905 304	905 305	905 306
904 304	904 305	904 306

Matriz: Colapso


Números de los Pozos

Concentraciones de Artefactos: Frag. de Brazo izquierdo.

<u>0.50</u> X	<u>0.50</u> X	<u>0.43</u> X
<u>0.45</u> 0.52	<u>0.41</u> 0.49	<u>0.40</u> 0.43
<u>0.36</u> 0.46	<u>0.39</u> 0.50	<u>0.38</u> 0.45

Notas: 905-305 1 frag. de pedernal, 905-304 1 frag. de pedernal, 2 frag. de obsidiana. En el pozo 904-306 1 fragmento de brazo izquierdo completo con manija pero sin dedos con deterioración de botones de un incensario. Pozo 904-304 se observa una concentración de piedras de regular tamaño sin ninguna definición. Las excavación solo se hicieron en los pozos central y sur del grupo donde habia caído el muro norte y cuerpo de la str. El muro se observa alineado con piedras de regular tamaño 2 verticales y las otras horizontales. En los pozos centrales hay abundancia de "muro de relleno" de piedras pequeñas en forma de pedrín y tierra morena gris. El piso es delgado rustico. No se ha podido descubrir u observar las esquinas NE, SE por el colapso de la Str. 760  
904-305 3 frag. de pedernal 1 wite 2 frag. de caracol, 904-304 2 wite 1 frag. pedernal.

Niveles Debajo Datum



X	X	X
14085	14084	14083
14088	14087	14086

Lote No.

Controlado por: \_\_\_\_\_ Firma: \_\_\_\_\_ Fecha: \_\_\_\_\_

# Forma para Grupos de Pozos de Excavaciones del Sitio Zacpeten

Fecha: 26/5/97 Operación No: 760  
 Grupo (esquina noreste): 906/303 Nivel No: 2  
 Ubicación: Sobre muro Norte a 3mts de Str 764

906 301	906 302	906 303
905 301	905 302	905 303
904 301	904 302	904 303

Matriz: Colapso

Números de los Pozos

Concentraciones de Artefactos: Frag de brazo de incensario.

<u>0.60</u> X	<u>0.55</u> X	<u>0.54</u> X
<u>0.38</u> 0.56	<u>0.28</u> 0.50	<u>0.43</u> 0.50
<u>0.36</u> 0.43	<u>0.35</u> 0.42	<u>0.30</u> 0.35

Notas: 905-303 3 frag hueso, 2 frag Obsidiana 1 frag de pedernal 905-302 3 hutes, 3 frag. pedernal. 904-303 1 frag de obsidiana 1 frag de pedernal 905-301 1 fute 1 frag de hueso. PAR Norte. 904-301 5 frag pedernal 4 hutes 3 huesos 904-302 1 fute 1 frag pedernal 1 frag de obsidiana y 1 frag de cundia.

Niveles Debajo Datum

En este cuadrante solo se trabajaron los pozos Centrales y Sur del grupo. El muro se observa un poco inclinado al norte. En los pozos Sur observa agrupamiento de piedras que forman posible bancos. En el pozo 904-303 hay evidencia de piso mas bajo que el piso que se encuentra en el pozo 904-302 estan los dos fragmentados tambien se observa relleno de piso de tierra mojada con piedras en forma de pedrin. 904-301 Se observa piedras que forman un cuadrado estas piedras son suaves. caliza. Este agrupamiento no se pueden todavia definir su forma hasta el otro nivel.



Croquis

X	X	X
14091	14090	14089
14094	14093	14092

Lote No.

Controlado por: \_\_\_\_\_ Firma: \_\_\_\_\_ Fecha: \_\_\_\_\_

# Forma para Grupos de Pozos de Excavaciones del Sitio Zacpeten

Fecha: 27-5-97 Operación No: 760  
 Grupo (esquina noreste): 906-300 Nivel No: 2  
 Ubicación: Sobre muro Norte de str. 766 y a Cmto de Sto. 764

Matriz: Colapso

Concentraciones de Artefactos:

Notas: 905-298 4 frag de Pedernal 3 frag hueso, 4 jutes y 1 frag Concha. 1 colgante de Color Rosa. 904-298 3 frag de Pedernal 4 jutes 1 frag Concha 1 frag de Obsidiana.  
905-299 4 frag. pedernal 1 frag hueso trabajado 4 frag hueso 1 frag concha 905-300 2 frag de Obsidiana 1 jute 1 pedernal 1 frag de piedra Verde con boillo. 904-299 1 frag pedernal 1 jute 3 frag de hueso 2 frag de carbon.

La excavación solo se hizo en los pozos centrales y sur del grupo. El muro se observa alineado con una inclinación al norte, y está en forma vertical.


En los pozos 904-300 se encontro piso a una altura al igual del pozo 904-302. tambien se observa unas piedras lajas. Los pozos 904-299-298 se encontro piso en buen estado de bajo de las piedra lajas que se observan 904-300, 904-298 tambien se observa piedras pequeñas una con piso en forma de arco y tambien raices del arbol de Ramon.

906 298	906 299	906 300
905 298	905 299	905 300
904 298	904 299	904 300

Números de los Pozos

<u>0.78</u> X	<u>0.66</u> X	<u>0.60</u> X
<u>0.84</u> 0.66	<u>0.49</u> 0.69	<u>0.49</u> 0.63
<u>0.40</u> 0.50	<u>0.46</u> 0.52	<u>0.40</u> 0.45

Niveles Debajo Datum



X	X	X
14097	14096	14095
14100	14099	14098

Lote No.

Controlado por: \_\_\_\_\_ Firma: \_\_\_\_\_ Fecha: \_\_\_\_\_

# Forma para Grupos de Pozos de Excavaciones del Sitio Zacpeten

Fecha: 27-5-97 Operación No: 766

Grupo (esquina noreste): 906-297 Nivel No: 2

Ubicación: Soboe Muro Norte de Str. a 9 mts de Str. 764

Matriz: Colapso

Concentraciones de Artefactos: \_\_\_\_\_

906 295	906 296	906 297
905 295	905 296	905 297
904 295	904 296	904 297

Números de los Pozos


<u>0.82</u> X	<u>0.70</u> X	<u>0.69</u> X
<u>0.57</u> <del>0.60</del>	<u>0.58</u> 0.63	<u>0.62</u> 0.75
<u>0.48</u> 0.62	<u>0.55</u> 0.58	<u>0.44</u> 0.65

Niveles Debajo Datum

Notas: 905-297 7 futes 3 frag. de hueso 2 frag. de pedernal 1 diente  
 \* 904-297 1 frag. de concha 8 futes. 903-296 2 frag. de Obsidiana 2 frag. de pedernal 1 fute. 904-296 2 futes  
 1 diente, se halló relleno de piso posiblemente un piso que dividía el edific A con el B. 905-298

\* 1 muela 1 frag. de Obsidiana 3 frag. de hueso 9 frag. de pedernal Solo se excavaron 6 pozos Centrales y Sur de Grupo.

Se observa posible muro en forma de arco una parte estucada. + piedras pequeñas también se observa otra hilera de piedras más grandes en forma de arco. posiblemente formaron una columna en una etapa temprana. La tierra se observa morena. Se puede supier quitar el árbol para observar si bien algún razgo. El nivel del muro esta a 8 cm del nivel que se llevaba. Se encontro relleno de piso posiblemente arriba del piso plaza. que esta enfrente del posible banco. Se observa tambien el muro este de edificio B y a tras otro muro interno, su cuerpo estaba lleno de material de relleno con piedras pequeñas con tierra morena, se observa la esq' NE del edificio B y un gran árbol en la esquina NO alguna parte del muro Norte.



X	X	X
14103	14102	14101
14106	14105	14104

Lote No.

Controlado por: \_\_\_\_\_ Firma: \_\_\_\_\_ Fecha: \_\_\_\_\_

# Forma para Grupos de Pozos de Excavaciones del Sitio Zacpeten

Fecha: 27-5-97 Operación No: 764

Grupo (esquina noreste): 906-294 Nivel No: 2

Ubicación: Sobremuro Norte de Str. a 12mts de  
Sto. 764

Matriz: Colapso

Concentraciones de Artefactos: \_\_\_\_\_

Notas: 904-294 / 3 huesos, 1 hueso, 2 frag. pedernal  
904-295 1 punta de pedernal 5 frag. de pedernal 1 frag.  
hueso quemado 1 diente 4 colgantes de concha 904-  
296 1 moneda 1 frag. pedernal.

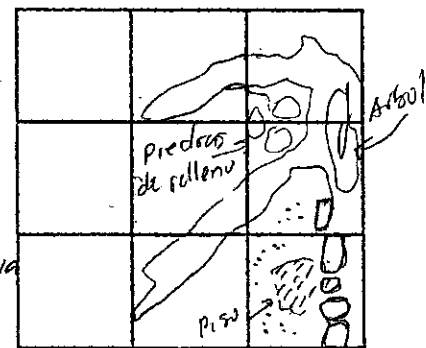
Solo se excavaron 2 pozos 905-294 - 904-294 en  
el primero se observa parte del muro oeste del edificio B.  
tambien hay evidencia de piso frag. y relleno de tierra  
morena con piedras pequeñas en forma de pedregal  
en el resto del muro no se observa porq' fue colap-  
sado por el árbol de ramón solo se observa pie-  
dra de relleno. El muro esta un poco inclinado hacia  
el oeste y solo lo componen 5 piedras rectangula-  
res colocadas en forma vertical. hubo poca evidencia  
de cerámica.

906 292	904 293	906 294
905 292	905 293	905 294
904 292	904 293	904 294

Números de los Pozos

X	0.95 X	0.81 X
X	0.92 X	0.71 0.88
X	0.88 X	0.70 0.77

Niveles Debajo Datum



Croquis

X	X	X
X	X	14107
X	X	1408

Lote No.

Controlado por: \_\_\_\_\_ Firma: \_\_\_\_\_ Fecha: \_\_\_\_\_

# Forma para Grupos de Pozos de Excavaciones del Sitio Zacpeten

Fecha: 05/06/97 Operación No: 766

Grupo (esquina noreste): 904/306 Nivel No: 4

Ubicación: Sobre las esquinas NE y SE de Str. 766

Matriz: Tierra café con graba

Concentraciones de Artefactos: Frag de Bronzo derecha con dedos

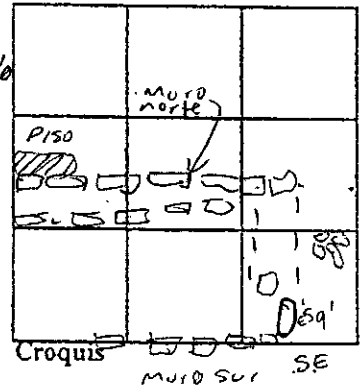
Notas: 905-304/2 fites, 2 frag. de hueso, se obser piso  
rostrigo con graba. a. 0.62 m. y tierra café con  
pedras pequeñas, el piso esta pegado al muro norte  
de Str. 905-306 7 frag de pedernal 2 fites. Se observa  
graba y pedras pequeñas con tierra café, no hay piedra  
de esquinero del muro N.E. de Str. 904-306 5 frag  
de pedernal 2 frag de hueso, 5 fites 2 frag de concha 1  
frag de Obsidiana. 1 Bronzo derecho con dedos y frag de  
ceramica de incensario. Frag. de Bronzo estaba ubicado  
en la Esq' N.E del pozo orientado norte, sur, solo se  
observa una piedra que posiblemente era el esquinero  
de la esq' S.E. del muro este de Str. 766 piedra lajn  
colocada verticalmente. Tambien se observa la graba  
del relleno del piso.

X	X	X
905 304	X	904 306
X	X	904 306

Números de los Pozos

<del>X</del>	<del>X</del>	<del>X</del>
0.52	X	0.43
0.62	X	0.62
X	X	0.45
		0.60

Niveles Debajo Datum



14112		14110
		14111

Lote No.

Controlado por: [Firma] Firma: [Firma] Fecha: 16/6/97

# Forma para Grupos de Pozos de Excavaciones del Sitio Zacpeten

Fecha: 05/06/97 Operación No: 76

Grupo (esquina noreste): 906/304 Nivel No: 4 A

Ubicación: Sobre esq' N.E y S.E. de Stc. 764

Matriz: Fraj de piso

Concentraciones de Artefactos: \_\_\_\_\_

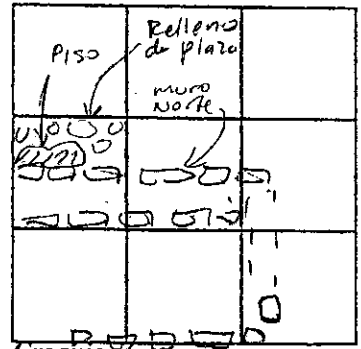
Notas: 905-304 3 prof de pedernal l'jite, frag de piso. se observa herrera café con piedras grandes y pequeñas como se observa en el pozo 903-304. También se observa la cimentación de las piedras del muro Norte que están colocados verticalmente approx. de 0.25 cms de Alto. Todo este relleno de piedras y tierra podría ser que sirvió para la nivelación de la plaza. No se obtuvo ningún fragmento de incensario.

905 304		905 304
		904 304

Números de los Pozos

<del>0.02</del>	<del>X</del>	<del>0.02</del>
0.90	X	X
<del>X</del>		0.60 X

Niveles Debajo Datum



Croquis

14/27		

Lote No.

Controlado por: [Signature] Firma: [Signature] Fecha: 16/6/97



Forma para Grupos de Pozos de Excavaciones del Sitio Zacpeten

Fecha: 05/06/97 Operación No: 760

Grupo (esquina noreste): 903/304 Nivel No: 4

Ubicación: Orilla de muro Sur de St. 760 Lado SE.

Matriz: Piessa cafe con graba.

Concentraciones de Artefactos:

Notas: 903-304 1 frag de hueso 1 fute no existe evi-  
dencia de piso solo su relleno de graba. a 0.62 en  
excava evidencia de ceramica. Este pozo se cambio  
a otro nivel porque en el pozo. 905-304 salió piso  
al mismo nivel y el mismo relleno.

903/304 1 frag de hueso 1 frag de pedernal 1 fute  
1 frag de lancha. Solo se conserva graba del relleno  
del piso.

903 304		903 306

Números de los Pozos

<u>0.60</u> <u>0.62</u>		<u>0.50</u> <u>0.58</u>

Niveles Debajo Datum  
muro Sur

	graba	

Croquis

14114		14113

Lote No.

Controlado por: [Signature]

Firma: [Signature]

Fecha: 11/6/97

Forma para Grupos de Pozos de Excavaciones del Sitio Zacpeten

Fecha: 05/06/97 Operación No: 766

Grupo (esquina noreste): 303/306 Nivel No: 4A

Ubicación: Orilla de muro Sro de Str. 764 Lado SE

Matriz: Tierra cafe con piedras medianas

Concentraciones de Artefactos: 1 cara de figurilla.

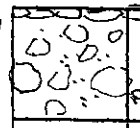
Notas: 903-304 1 cara de figurilla 2 frag de Obsi-  
diama 1 fite y 1 frag de concha 4 frag de hueso  
5 frag de pedernal. Despues del selleno del piso  
encontrado a 0.70 se observa pedras pegañas  
con tierra cafe con algunas partes de cafe grisacio  
a 0.74 se observa piedras medianas que posi ble-  
mente es el relleno de la plaza. como se observa  
en el pozo 905-304

903 304		903 306

Números de los Pozos

0.62 0.74		0.80 X

Niveles Debajo Datum  
Muro Sur

Croquis

14128		

Lote No.

Controlado por: [Signature] Firma: [Signature] Fecha: 16/6/97

Forma para Grupos de Pozos de Excavaciones del Sitio Zacpeten

Pozo Reg. 4

Fecha: 14/6/97 Operación No: 766-4

Grupo (esquina noreste): 906-297 Nivel No: 4

Ubicación: Sobre muro Norte de Str. a Qmbs de Str 764

Matriz: Tierra Cafe con graba (relleno de piso)

Concentraciones de Artefactos: Frag de Craneo

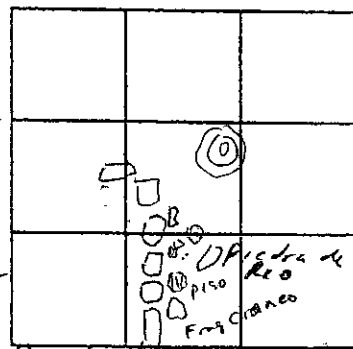
Notas: pozo de registro que mide 0.62 x 2.00 y que  
habarcan los pozos 905-296 y 904-296. Se tomo  
asi con estas medidas por la razon por q' el rasgo  
del Edif. 2 Lado Este habarca parte de estos pozos  
Se observa la tierra cafe con graba de piso o relleno  
del piso. Trabajando el Nivel 4 se observaron varios  
fragmentos de craneo que estan sobrepuesto sobre  
el otro piso que se observa, estos fragmentos estan  
orientados de Norte Sur frente a la cara este del  
muro del Edificio 2. La posible piedra de machaca-  
dor que se habia mencionado en el nivel anterior 2  
no es un machacador sino una piedra de rio. El  
piso que se observa esta a un nivel 0.65 muy deteriora-  
do delgado y rustico. piso que se localizo a 0.65 ant  
abajo datum es posiblemente que para el piso que estu-  
biera después de la cimentación del muro redondeado  
del edif. A Lado Oeste.

		906 297
	905 296	
	904 296	

Números de los Pozos

—	—	—
—	0.63	—
—	0.65	—
—	0.58	—
—	0.65	—

Niveles Debajo Datum



Croquis

	14125	
	14125	

Lote No.

Controlado por: [Signature] Firma: [Signature] Fecha: 14/6/97

Forma para Grupos de Pozos de Excavaciones del Sitio Zacpeten

Poro Reg. 4A

Fecha: 14/6/97 Operación No: 766-4  
 Grupo (esquina noreste): 906/297 Nivel No: 4A  
 Ubicación: Sobse muro Norte de Str. y a qmts de Str 764

		906 297
	905 296	
	904 296	

Matriz: piso

Números de los Pozos

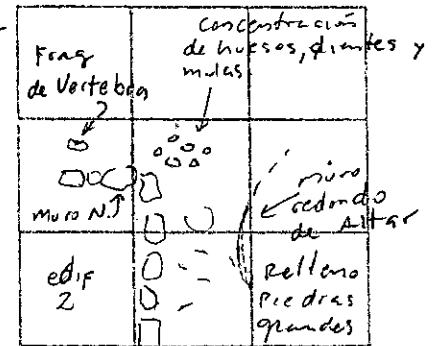
Concentraciones de Artefactos: Concentración de huesos, dientes y muelas  
3 Vertebrae, Mandíbula de Niño deshecha.

	0.65	
	0.88	
	0.65	
	0.88	

Notas: 3 frag de pedernal, 3 frag de vertebrae, 1 frag de Cuarzo, 2 fúter 1 frag de Obsidiana 25 dientes y muelas Frag de hueso de mandíbula de niño deshecha.

El material que se observaba debajo del piso era relleno de graba con tierra caje y piedras medianas. Frente al muro Norte se obtubo 3 vertebrae en mal estado que al levantarlas se deshicieron. En la esq. N.E del edificio 2 se encontro una mandíbula de niño con dientes y muelas. También se observa una orilla de estuco que posiblemente es un muro del altar que se excavó. Cerca de la mandíbula se encuentra 1 frag de Cuarzo muy pequeño en forma cónico. Las vertebrae se encontraron a 0.96 bajo datum.

Niveles Debajo Datum



Croquis

	14126	
	14126	

Lote No.

Controlado por:

Firma:

Fecha:

10/6/97

Forma para Grupos de Pozos de Excavaciones del Sitio Zacpeten

Pozo Reg 4

Fecha: 16/6/97 Operación No: 766-4  
 Grupo (esquina noreste): 906/297 Nivel No: 4 B  
 Ubicación: Sobre muro norte de str. a q'uts de str. 764

		906 297
	905 296	
	904 296	

Matriz: Tierra cafe con piedras grandes y pequeñas


Números de los Pozos

Concentraciones de Artefactos: Frag de pelvis.

	0.88 1.15	
	0.88 1.15	

Niveles Debajo Datum

Notas: Carbón, 1 diente, 1 fete, 1 frag de hueso, 1 frag de pedernal, 1 frag de hueso de animal, 1 frag de obsidiana, 1 frag de pelvis. El material que se observa es de tierra cafe con piedras grandes y pequeñas como en forma de relleno, en este nivel se observa mas el muro circular del altar no todo, solo una parte. En la exq' N.E. se encuentra frag. de Carbón. Se llevo a un nivel de piso de 1.13 bajo datum donde se observa el arranque de la cimentación del muro este del edificio 2, el piso posiblemente es el mismo que se observa en el pozo de registro y en la posible sub Altar de estructura. El frag de pelvis se encontro a una altura de 1.13 bajo datum. La parte del muro circular que se observa se encuentra con estuco.



Croquis

	14129	
	14129	

Lote No.

Controlado por: [Signature] Firma: [Signature] Fecha: 23/6/97

Forma para Grupos de Pozos de Excavaciones del Sitio Zacpeten

Fecha: 16/6/98 Operación No: 766  
 Grupo (esquina noreste): 906/297 Nivel No: 4  
 Ubicación: Sobre muro Norte de Str. a Grutas de Str 764

		906 297
		905 297
		<del>904</del> <del>297</del>

Números de los Pozos

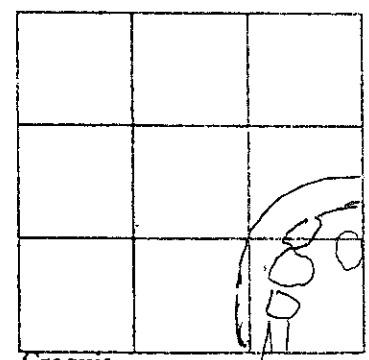
Matriz: Tierra cafe con piedra pequeñas

Concentraciones de Artefactos: \_\_\_\_\_

		0.75 0.94
		<del>0.65</del> <del>X</del>

Niveles Debajo Datum

Notas: 905/297 3 frag pedernal, 4 dientes, 1 fite y 1 colmillo. En este pozo se observa el material de tierra cafe con piedras pequeñas, tambien se observa una 1/8" parte del muro redondo pero el 1er cuerpo la parte saliente no tiene estuco y el Segundo cuerpo in solo estan las piedras formando el arco circular del cuerpo y mide de altura. 0.10



Croquis

		14130
		111

Lote No.

Controlado por: [Signature] Firma: [Signature] Fecha: 23/6/98

Forma para Grupos de Pozos de Excavaciones del Sitio Zacpeten

Fecha: 18/6/97 Operación No: 766  
 Grupo (esquina noreste): 906/297 Nivel No: 4B  
 Ubicación: Sobre muro Norte de Str. 9 mts de Str. 768

Matriz: Tierra cafe con piedras grandes y pequeñas

Concentraciones de Artefactos: \_\_\_\_\_

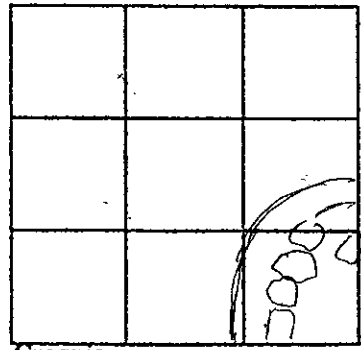
Notas: 905/297 1 diente, 1 prax de pedernal, y 1 jte  
Se observa el material, tierra cafe con piedras grana  
des y pequeñas. Se observa una raíz mediana que  
posiblemente es la que sostiene el árbol. El muro  
redondo mide 0.25 ant del piso hacia arriba, el  
cuerpo del muro de esta parte del muro no tiene  
estuco solo se observa como un resello rustico q'  
es el que se hecha antes del estuco. Tambien  
se observa un piso rustico a 1.13 nivel bajo da-  
tum ademas hay parte de graba delrelleno del  
mismo.

		906 297
		905 297
		904 297

Números de los Pozos

—	—	—
—	—	0.94 1.13
—	—	—

Niveles Debajo Datum



Croquis

		14136

Lote No.

Controlado por: [Signature] Firma: [Signature] Fecha: 23/6/97

Forma para Grupos de Pozos de Excavaciones del Sitio Zacpeten

Fecha: 23/6/97 Operación No: 766  
 Grupo (esquina noreste): 906/300 Nivel No: 3  
 Ubicación: Sobre muro Norte de Str. 766 y a 6m de  
de Str 764

Matriz: Piso (tierra cafe con piedras medianas)

Concentraciones de Artefactos: \_\_\_\_\_

Notas: 1 foto, excaras frag de cerámica. Pozo q'  
se excavo para ver si continuaba el altar redon-  
de y también ver si el piso que se encontró  
en el pozo del registro está asociado a él.

Se observa un muro en forma arqueada con  
estuco bien conservado al igual que el piso  
rustico, este cuerpo del muro posiblemente el  
el primer cuerpo del altar y así mismo se  
observa el segundo cuerpo con poco estuco y  
mas se ven las piedras que forman el  
cuerpo. El 1er cuerpo tiene una altura aprox.  
de 0.17cm del piso hacia arriba despues sigue  
la otra altura del segundo cuerpo de 0.15cm.

Aquí el primer cuerpo está el piso mas arriba q'  
en los pozos que están al sededor del altar circular  
este piso tiene un grosor aprox. de 0.04 cms.

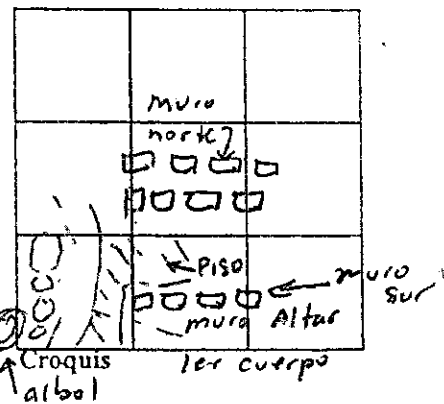
El piso que se observo en el comienzo rustico y  
con su relleno de arena y ademas tiene entre el  
piso conensado y el piso que se llegó se observa un  
material de Tierra cafe con piedras medianas.

		906 300
904 298		

Números de los Pozos

—	—	—
—	—	—
0.50 0.96	—	—

Niveles Debajo Datum



14143		

Lote No.

Controlado por: \_\_\_\_\_

Firma: \_\_\_\_\_

Fecha: 21/6/97



# Forma para Grupos de Pozos de Excavaciones del Sitio Zacpetén

Fecha: 21/6/97 Operación No: 764  
 Grupo (esquina noreste): 903/300 Nivel No: 4  
 Ubicación: Sobre muro Sur de Sto 764 a 6mts de  
Sto. 764

Matriz: tierra cafe con piedras pequeñas.

Concentraciones de Artefactos: \_\_\_\_\_

Notas: No hubo evidencia de ningún artefacto o  
frag de ninguna clase. (pedernal, pte, hueso  
etc. Este pozo abarca una octava parte del Altar  
circular de 3 cuerpos aprox. Se observa el Arbol  
de Ramón ya un poco debil por las raíces que se  
han quitado para descubrir los demás pozos  
donde se observa el resto del altar circular.


Por el arbol no se podía observar casi nada del  
segundo cuerpo del altar hasta que el 23/6/96 se  
caíó el arbol por los vientos. Al limpiar un poco  
se pudo observar una hilera de piedras en forma  
de arco que podrían ser el cimicento del segundo  
cuerpo del altar. Se llegó al nivel 0.93 que se  
observa un cambio de material de tierra cafe con  
piedras grandes y pequeñas. No se encontro ningún  
frag de incensario.

903 298		903 300
903 298		

Números de los Pozos

0.68		
0.93		

Niveles Debajo Datum



Croquis

14139		

Lote No.

Controlado por: [Signature] Firma: [Signature] Fecha: 25/6/97

Forma para Grupos de Pozos de Excavaciones del Sitio Zacpeten

Fecha: 16/6/97 Operación No: 766  
 Grupo (esquina noreste): 906/297 Nivel No: 3  
 Ubicación: Sobre muro Norte de Sta. a 9mts de Str 764

		906 297
	3	3
	904 297	

Números de los Pozos

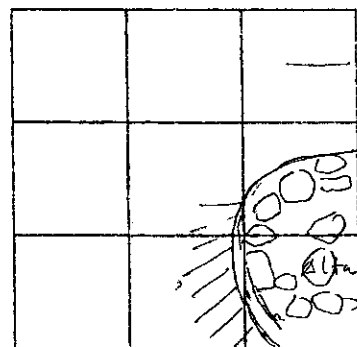
Matriz: Tierra cape con piedras pequeñas

Concentraciones de Artefactos: \_\_\_\_\_

		0.65
		0.72

Niveles Debajo Datum

Notas: 906/297. 2 frag de obsidiana, 3 jutas y 1 frag de pedernal. Solo se trabajo este pozo y el material que se observa es de tierra cape con piedras pequeñas. Al terminar el nivel a 0.72 m se observa una hilera de piedras que forman un arco, en su wipo se encuentran piedras mas grandes que podrían ser el tronco del altar. Poco frag cerámicos.



Croquis

		14131

Lote No.

Controlado por: [Signature] Firma: [Signature] Fecha: 28/6/97

Forma para Rasgos del Sitio Zacpeten

Cambio de  
piso  
Tierra  
0.68  
cafe grisacia

Fecha: 07/06/97 Operación No.: 706 Rasgo No. (por Operación): 706-2  
 Lote No.: 1411A En Grupo No(s): 906-303 / 906-300  
 Nivel (BD) Arriba: 0.38 Nivel (BD) Base: 0.90 Centro(coord.): \_\_\_\_\_  
 Forma: Rectangular Largo: 1.80 Ancho: 1.20 Orientación: \_\_\_\_\_ ° del Norte  
 Ubicación: Sobre cuerpo de St 706

Matriz: Tierra cafe con piedras pequeñas.

Descripción: Rasgo que se localiza en el cuerpo de la St 706 mas al Oeste que el rasgo 1, su forma rectangular no tiene basamento. El rasgo habarca una dimension de 1.80 de largo x 1.20 de ancho sobre la estructura sin contar los muros, dentro de estas dimensiones se observa un posible Altar sin basamento de 0.30 de ancho x 0.40 de largo medidas internas con sus muros de piedra caliza de material "avabe de 0.15 x 0.40 y lleva un block de cada lado cardinal. Se excavo dentro de el, en el 3er nivel se comensó con 0.38 bajo datum con una tierra cafe con piedras pequeñas no obtuvo evidencia de frag. de incensario poca frag de ceramica. Al nivel 0.68 La tierra cambio a cafe grisacio con piedras pequeñas en forma de piedritas pero muy escasas. En la cara Oeste dentro del posible altar se observa un relleno de tierra blanca o mezcla de 0.10 cms. Se llego a un nivel de Base de 0.90 un donde se observa piedras de relleno de plaza y una gran piedra que podria ser la roca madre. Solo ~~hay~~ se encontro 2 frag de pedernal tambien es escasa los frag. de ceramica. En el corte de los perfiles ~~de~~ de los muros interno solo existe las 4 piedra trabajadas de piedra caliza sur y el resto ~~se~~ se observa hacia abajo tierra cafe con piedras pequeñas y tierra grisacia con piedras pequeñas no hay evidencia de algun piso dentro de el. Después del nivel 2do a 0.48 cm. <sup>Fuera del altar</sup> se encontro piso en muy mal estado de bajo de una cama de piedras <sup>lajas</sup> observada anteriormente en el nivel 2 en el cuerpo de St 2. En el 3 Nivel fuera del posible altar se encontro 1 frag de pedernal 4 fites y 3 frag de hueso. El piso posiblemente le da vuelta al altar por la poca evidencia que se observa. tambien se observa un poco de graba revuelta con tierra cafe. En el Nivel "3 A" en el relleno de piso se encontro caboti del lado Oeste del Altar. En la parte Sur del Altar dentro del relleno del muro se encontro frag de Carbon. En el 3 A nivel del Lado Oeste de bajo del

Interpretación del Campo: Altar Interpretación Final: \_\_\_\_\_

Controlado por: [Firma] Firma: [Firma] Fecha: \_\_\_\_\_

muro Oeste del posible altar se observa un sub posible altar que mide aprox. de 0.52 de largo x 0.45 cm ancho, sus muros forman una forma rectangular bien definida con piedras pequeñas de regular tamaño, con mezcla de la planta entre las piedras, este podría ser mas temprano que el primero y se va a excavar por dentro hasta quitar el muro oeste que esta encima de él.

Del Lado Este del altar como a 0.05 m aprox. del muro Este a 0.66 m se encontro un plato tripode con soportes cilindricos colocado boca abajo y se le llego a una base de tierra de 0.73 m. Al lado Sur del plato se obtuvo una muestra y un frag de hueso. Del Lado Este de él a 0.57 m se encontro un fragmento de cerámica posiblemente del clasico tardio terminal, se tubo que excavar parte del muro Oeste del Rasgo 1, para ver si el frag. seguía, pero solo era un fragmento. no estaba en ro.

Al sub posible altar se le va a hacer Rasgo 2'A y esta compuesto por una base ancha y una estr. superior. Del Lado Oeste del Rasgo 2'A a 0.93 m se observa un piso grueso ru + co. y a 0.29 m de la base de Rasgo 2'A se encontro una mandibula inferior incisa en posición invertida sin dentadura con una orientación N.E. al su alrededor S.O se observa unas piedras pequeñas que talvez marcaban un posible escondite. Este se observo corriendo hacia el Norte y se observo en el pozo de él a 1.10 m y posiblemente podria ser un muro que se va a excavar un rasgo que va hacer el rasgo 1 mas lejos del Rasgo 2'A. Después de excavar el plato tripode se excavo un 0.05 m mas abajo y se llego a una roca que posiblemente es la que se observa en el pozo Registro y es la roca que se observo recortada en el Rasgo 1 dentro del Oratorio. En el Rasgo 2 tambien se observan las cosas interras de la muralla Norte y Sur que forman una hilera de piedras en forma vertical de una altura aprox. de 0.20 m y que van en dirección Este a Oeste. Nivel 3'A se encontro frag. de piso quemado, 1 frag de hueso, 12 fites, Frag. de piso pintado de rojo y azul esto encontrado en el relleno de Sto. 1 frag. de obsidiana 18 frag. de pedernal y el material observado era de tierra cafe con piedras pequeñas y mechas

Forma para Rasgos del Sitio Zacpeten

Fecha: 4-6-97 Operacion No.: 766 Rasgo No. (por Operación): 766-1  
Lote No.: 14113 En Grupo No(s): 906-306 / 906-303  
Nivel (BD) Arriba: 0.26 Nivel (BD) Base: 1.26 Centro(coord.):  
Forma: Rectangular Largo: 2.50 Ancho: 1.30 Orientación: ° del Norte  
Ubicación: Sobre cuerpo de estructura

Matriz: Tierra cafe con piedras medianas.

Descripción: Rasgo que se localiza en el cuerpo de la str. 766, con un posible basamento de 2.50 x 1.30 encima de el se observa un posible banco de 0.50 cms de ancho x 0.40 de largo. en forma rectangular. Sobre la cara Este del Banco a 0.35 cms. se encontro un vasija en miniatura con un diametro de 0.06 cms. y el nivel donde esta colocada es 0.40 cm bajo datum. el material era de cafe. esto se ve en el escondite No 1 donde estaba la vasija rodeada de piedras medianas. Mas a bajo de donde se encontro la vasija se encontro el material de tierra cafe con piedras medianas. y se llevo al nivel de 0.70 cms. por lo reducido del escondite

Se excavo dentro del Rasgo 70 y se encontro en el centro interior Oeste 1 frag de pie con dedos y 1 frag. de brazo en medio de ellos estaba una piedra del muro Oeste al quitar la piedra mas a bajo se encontraron otros fragmentos de incensario 1 frag de pie 1 frag de brazo con mano y otros frag ceramicos, cerca se encontro frag de carbon, ademas se encontro 1 frag de concha con un agujero 1 un colgante de color rosa de piedra, el material era de tierra cafe con piedras medianas al nivel 0.70 cm cambia de color de material de tierra cafe grisacia con piedras pequeñas.

Se encontro frag de piso pegado a un posible muro posiblemente puede ser el primer piso de plaza, esto se observa a 0.62 cms dentro del cuerpo de str. del Lado Sur del posible oratorio. Se encontro 1 pte 2 frag de pedernal 2 frag de piedra quemada 1 fragmento de cara es la otra parte de la cara que se encontro en el pozo 903-305 2 frag de hueso 2 frag de Obsidiana 3 frags de Copal quemado 2 frag de Concha esto fuea encontrando en 3 niv. En el 3 A nivel 1 frag de Hueso. y excava ceramica. el observa el material cafe grisacio con piedras medianas calizas suave, se observa una gran piedra que posible mente sea la roca madre pero esta recortada en un nivel de 1.02 cm. Nivel 3 B se obtubo 1 frag de ceramica de un grosor de 1.5 cms. con 4 milímetros con pasta roja posiblemente del clasico. Terminal

Interpretación del Campo: Oratorio Interpretación Final: Altar con basamento  
Controlado por: Firma: Fecha: 13/6/97

Dentro del Oratorio Niv. 3

Dentro del Basamento Niv. 3

Sobre piedras

Dentro del oratorio Niv. 3 A

La elaboración del Rasgo 1 está hecha con piedras medianas sin forma, el muro está hecho a la carrera no como se observa el Rasgo 2 con sus piedras calizas suaves rectangulares y bien labrado el rasgo.

En el nivel 3B el material se observa ferruginis clara con pedrín y piedras medianas, muy escasa frag. de cerámica, esta excavación es dentro del oratorio. a un nivel de 1.26 cms. es el nivel base terminado dentro del oratorio.

Donde se encontró el Copal fue en el relleno del muro sur cara interna, las hileras que se observan de piedra de regular tamaño en el muro norte y sur es la que marca su amasado o grosor de 0.30 cms del muro que corre en toda la estructura de Este a Oeste.

Nota. Niv. 3 también se obtuvo 1 frag. de basamento esto salió cuando se estaba excavando el pozo Registro. 2 en el Nivel 3 cuando se quitó una piedra y se observó este fragmento pegado al muro sur cara interior Lado S. E del basamento.

El día 25/4/97 se excavó otra vez el rasto en la parte Este después donde está recortada la roca madre, se destruyó el altar del rasgo el escondite 1 sin incluir los muros internos de la estructura. Se utilizó el Nivel 3C que abarca los niveles 3, 3A, 3B del rasgo, se juntaron los 3 niveles para excavar el resto del rasgo, hasta llegar el nivel 3B a 1.26 Baja Datum se cambió de nivel a 3D hasta llegar a la roca madre que su nivel fue de 1.61 el material observado tierra blan crema con piedras grandes y medianas.

En el nivel 3C solo se obtuvo 2 frag. de pedernal y 6 frag. de hueso.  
/ / / 3D / / / 2 frag. de cerámica.

Forma para Rasgos del Sitio Zacpeten

Fecha: 19/6/97 Operacion No.: 766 Rasgo No. (por Operación): Limpieza Muro Norte Cara Interna.  
Lote No.: 14141 En Grupo No(s): 906-306 al 906-297  
Nivel (BD) Arriba: Nivel (BD) Base: Centro(coord.):  
Forma: Rectangular Largo: 10.00 Ancho: 0.25 Orientación: ° del Norte  
Ubicación: Sobre muro norte de str-766 cara interna.

Matriz: Tierra cafe con piedras pequenas

Descripción: Esta operación se realizó con el motivo de observar mejor una hilera de piedras que corre de Este a Oeste de la str. que posiblemente fuese otra estructura mas temprana o sea el mismo muro Norte cara interna que forma el grosor del muro o muro de amarre. Las piedras estan colocadas verticalmente de aprox. de 0.25 cms de largo y con una formación dura.

En esta limpieza del muro se obtuvo 1 frag de hueso de animal, 1 frag de pedernal, 1 fite, 1 frag de obsidiana, 1 frag de hueso y 1 frag de concha.

La profundidad que se le dio fue de 0.04 ms para poder observar las piedras, esta limpieza se hizo de Lado de cada piedra.

Muro que se encuentra dentro del cuerpo de la estructura y comienza desde posiblemente fue la esquina N.E. de la estructura y llega hasta el altar redonda. al igual del muro Norte de la str.

Interpretación del Campo: Muro Norte Casa Interior Interpretación Final:

Controlado por:

[Signature]

Firma:

[Signature]

Fecha: 21/6/97

# Forma para Rasgos del Sitio Zacpeten

Fecha: 19/6/97 Operación No.: 766 Rasgo No. (por Operación): Limpieza Muro Sur  
Lote No.: 14142 En Grupo No(s): 906-306 - al 906-297  
Cara Interna  
Nivel (BD) Arriba: \_\_\_\_\_ Nivel (BD) Base: \_\_\_\_\_ Centro(coord.): \_\_\_\_\_  
Forma: Rectangular Largo: 9.00 Ancho: 0.25 Orientación: \_\_\_\_\_ ° del Norte  
Ubicación: Sobre Muro Norte de Sto. 766 cara interna

Matriz: Tierra cafe con piedras pequeñas

Descripción: En la limpieza de este muro solo se obtuvo un prag de punta de  
plancha de pedernal. Solo se le bajo 0.04cms de profundidad para lim-  
piar la hilera de piedras que corre norte-sur, que podría ser el muro  
del Sur cara interna o el muro de amase del mismo muro Sur. @ que  
posiblemente podría ser una estructura temprana. Las piedras están  
colocadas verticalmente, se observan 3 piedras de material caliza  
suave formando bloques de 0.20 x 0.40 m y el resto de piedras son  
de material de caliza dura. Este muro empieza dos pozos después  
del comienzo de la estructura del lado Este y topa hasta el altar  
redondo al igual que el muro Norte solo que este si empieza des-  
de donde empieza el cuadrante o esquina Sur este de la estruc-  
tura.

Interpretación del Campo: Muro Sur cara Interna Interpretación Final: \_\_\_\_\_

Controlado por: [Firma] Firma: [Firma] Fecha: 21/4/97



### Forma para Rasgos del Sitio Zacpeten

Fecha: 09/06/97 Operacion No.: 766 Rasgo No. (por Operación): 766-3  
 Lote No.: 14115 En Grupo No(s): 906/300 906/297  
 Nivel (BD) Arriba: 0.42 Nivel (BD) Base: 3.04 Centro(coord.): \_\_\_\_\_  
 Forma: Circular Largo: \_\_\_\_\_ Ancho: \_\_\_\_\_ Orientación: \_\_\_\_\_ ° del Norte  
 Ubicación: Sobre Cuerpo de Sts. 766 Lado Oeste.

Matriz: Tierra Cafe con piedras grandes y pequeñas

Descripción: Rasgo que se localiza en el cuerpo de Sts. 766 Lado Oeste cerca de la parte de la Sts. o final de ella. a 0.20 cms. después del piso encontrado en el 2do nivel. Forma posiblemente redondeada con un Diámetro aproximadamente de 0.05 cms. Se observa un muro redondeado con piedras grandes y pequeñas, en la parte Sur de él se observa un árbol de ramón y encima del Rasgo pasa una gran raíz que es imposible trabajar con comodidad. Se excavó dentro del Rasgo una profundidad 0.43 cms. lo único que se pudo encontrar fue 6 fragmentos de concha y 2 frag de hueso y poca evidencia cerámica. El material observado fue de tierra cafe con piedras grandes y pequeñas, también se observa entre las piedras raíces del mismo árbol de regúlar tamaño puesto que como está muy estrecho para trabajar se llegó al nivel 0.85m donde se topo con piedras grandes pues posiblemente era el relleno de la estructura. No se obtuvo ningún frag. de incensario, ni carbon pues tal vez solo era una columna redondeada no muy alta como de aproximadamente de 0.14 m bajo datum. Se siguió la excavación <sup>el día 25/6/97</sup> después de haber verificado con los pozos que se encuentran al rededor y se observó que posiblemente es un altar circular con aprox de 3 cuerpos. Primer cuerpo mide del piso para arriba 0.38m cuerpo que se observa con estuco, el Segundo solo en parte se le observa el estuco y donde no hay estuco se encuentra una hilera de piedras medianas colocadas horizontalmente formando un arco. y el tercer cuerpo en la parte Este es donde se observa una hilera de piedras que forman el arco y posiblemente es su otro cuerpo, el segundo y tercer cuerpo podrían tener una altura de 0.10 a 0.15 m aprox. Excavando por dentro del rasgo el material que se observa es de tierra cafe con piedras grandes y pequeñas al igual que en el nivel 3. se observo tambien el mismo material

Interpretación del Campo: Columna Redondeada. Interpretación Final: \_\_\_\_\_

Controlado por: [Signature] Firma: [Signature] Fecha: 10/06/97

en el nivel 3A y solo se obtuvo 2 frag de hueso y poco frag cerámicos al llegar a un nivel 1.68 <sup>Nivel 3B</sup> que se observa un piso que posiblemente es el mismo piso que se observa afuera del altar circular. Este piso que esta dentro del rasgo esta muy deteriorado en partes se observa la grava del relleno del piso. El material que se observa mas abajo del piso es de tierra cafe con piedras muy pequeñas y bien apisonado. Se obtuvo bastante material cerámico.

A. 1.65 se cambio a Nivel 3C de material de se observa es de pedrin con mezcla grisacia, no se obtuvo ningun frag de pedernales cancha, fite etc. A 2.01 se encuentra la roca madre que se va metiendo hacia el oeste del Rasgo. La excavación que se realizo tiene un diametro de 0.80 mts, no se pudo hacer cuadrada ni rectangular por razon que el relleno del cuerpo de la misma, todas las piedras estan amarradas y se observan en forma circular.

El primer cuerpo tiene un diametro aprox. de 1.95 cms el segundo cuerpo tiene 1.85 cms y el tercero como 1.68 cms aprox este esta muy deteriorado.

El árbol de Ramon que se encontraba dentro del Rasgo 3 se cayó el martes 24 de Junio de 1997. En este rasgo no se obtuvo en ningun nivel algun frag de carbón, incensario, obsidiana.

2  
93  
17

7.20 p. 40.

### Forma para Rasgos del Sitio Zacpeten

Fecha: 12/6/97 Operación No.: 766 Rasgo No. (por Operación): Edif. 2 Lado Oeste.  
 Lote No.: 14121 En Grupo No(s): 906/297  
 Nivel (BD) Arriba: 0.63 Nivel (BD) Base: 1.20 Centro(coord.): \_\_\_\_\_  
 Forma: Rectangular Largo: 1.20 Ancho: 0.35 Orientación: \_\_\_\_\_ ° del Norte  
 Ubicación: Sobre el cuerpo de Edificio 2 Lado Oeste.

Matriz: Tierra Café con piedras pequeñas

Descripción: Edificio 2 dividido en 2 partes Lado Este y Oeste. Edif. que se va a excavar es el lado Oeste, mide 1.20 x 0.35 cms en forma rectangular orientado Norte, Sur. Se excavara dentro del cuerpo de edificio 2 sin tocar los muros, Sur, parte del muro Norte porq. solo se mira una parte por que el gran árbol de ramón colapso el muro, muro oeste y el central. Se observa selleno de tierra café con piedras pequeñas empezando el nivel 3 luego se observa que las piedras de los muros se les ve su cimiento o comienzo a un nivel de 0.80 cms. bajo datum, después se llevo al nivel 0.98 cms. donde se observa las piedras mas grandes y se cambio de nivel 3 a Nivel 3'A.

Nivel 3. se encontro 1 frag de obsidiana 2 frag de hueso 2 frag de pedernal, 1 frita y 1 bola esferica de Ceramica en este nivel no hubo frag de incensario. solo frag cerámico. Nivel 3'A 1 frag. de pedernal muy exento los frag cerámicos. el material observado Tierra Café con piedras grandes y pequeñas hasta que se llevo a un piso que esta a 1.20 cms bajo datum supuestamente es el piso que viene desde el Rasgo 2'A solo que fue una pendiente hacia el oeste de aprox. de 0.17 cms de diferencia entre el Rasgo 2'A al Rasgo del Edif 2 Lado Oeste.

Interpretación del Campo: Banco Interpretación Final: \_\_\_\_\_  
 Controlado por: [Firma] Firma: [Firma] Fecha: 12/6/97

Forma para Rasgos del Sitio Zacpeten

0.89 piedras grandes

115 piso

Edif 2

Fecha: 12/6/97 Operacion No.: 706 Rasgo No. (por Operación): Lado Este  
 Lote No.: 14122 En Grupo No(s): 906/297  
 Nivel (BD) Arriba: 0.64 Nivel (BD) Base: 1.15 Centro(coord.): \_\_\_\_\_  
 Forma: Rectangular Largo: 1.40 Ancho: 0.30 Orientación: \_\_\_\_\_ del Norte  
 Ubicación: Sobre cuerpo de Edificio Lado Este.

Matriz: Tierra cafe con piedras pequeñas

Descripción: Se excavara la otra parte o Lado Este del edificio 2 y que mide 1.40x0.30 cms, forma rectangular orientado Norte, Sur se excavara dentro de el sin tocar los muros Central y Este, muro Norte y Sur del edificio 2. Es incomodo trabajar en este rasgo se obtuvo, frag de carbón, 2 frag de pedernal, 2 frag de hueso, 3 fites. poca frag ceramicas. el material que se observa es de tierra cafe con piedras pequeñas. Se observa la cara este del muro central que son unas grandes piedras que con 2 de ellas casi abarca el muro, las muros Sur, Norte y Este sus piedras no son tan grandes como las del muro central del edificio y estas piedras miden aprox. 0.25 cm. del alto despues tienen un relleno de piedras de regular tamaño con tierra cafe y piedras pequeñas. Al nivel 0.89 se observa piedras grandes con tierra cafe y piedras medianas. aqui solo hubo 1 frag de hueso y excava frag ceramicas. no hubo ningun frag de incensario se llevo a un nivel 1.15 sobre el nivel datum, este nivel es el piso que se observo en el rasgo del edif 2 Lado Oeste que supuestamente corre desde la sub estructura.

Interpretación del Campo: Banco Interpretación Final: \_\_\_\_\_  
 Controlado por: [Signature] Firma: [Signature] Fecha: 14/6/97

# Forma para Rasgos del Sitio Zacpeten

Rasgo

Fecha: 13/6/97 Operación No.: 766 Rasgo No. (por Operación): 766-2A  
 Lote No.: 14123 En Grupo No(s): 3 906-300  
 Nivel (BD) Arriba: 0.62 Nivel (BD) Base: 0.93 Centro(coord.): \_\_\_\_\_  
 Forma: Rectangular Largo: 0.60 Ancho: 0.50 Orientación: \_\_\_\_\_° del Norte  
 Ubicación: Dentro del cuerpo de Str. 766 y a bajo del Rasgo 2

Matriz: Tierra grisácea clara con piedras pequeñas

Descripción: Rasgo que está debajo del Rasgo 2 orientado Este, Oeste con un piso que corre hacia el Oeste. Está compuesto por 2 partes, Una Str. Superior que mide 0.40 x 0.50 cm y su base más ancha de 0.60 x 0.50 cms forma rectangular. Tiene una altura aprox. del piso de su base hasta la Str. Superior 0.31 cms. En su excavación por dentro se observa tierra grisácea clara con piedras pequeñas; sus muros están bien elaborados con piedras pequeñas colocadas horizontalmente con mezcla blanca. El piso que se observa no sigue hacia el Este solo para el Oeste y se puede observar en el Pozo de Registro, y hasta el Edif 2 Lado Oeste, posiblemente era una sub estructura más temprana que la que está superpuesta sobre el Rasgo 2 'A' que es el Rasgo 2 o toda la estr. 766. Excavando la estr. Superior solo se obtuvo un frag. de cerámica y se llegó a la parte superior de su base ancha. al nivel 0.69 cms A este Nivel 3'A' se observa una mezcla blanca con pedrín de 0.03 cms. después el material de tierra grisácea clara con piedras pequeñas. A 0.85 cms se observa frag. de piso quemado, se recogió la muestra que superpuesta es el piso que está a vera del Rasgo 2. Al quitar el frag. de piso quemado y otros frag. de piso se observa parte de una piedra que posiblemente es la roca madre el material de este nivel es el mismo. Se encuentra en el Rasgo 2'A' Nivel 3'A' dentro. 1 frag. de pedernal, 1 frag. de concha, 2 frag. de hueso, 1 fute. 1 frag. de piso quemado y escasos frag. cerámicos

Interpretación del Campo: Rasgo 2'A' Interpretación Final: \_\_\_\_\_  
 Controlado por: [Firma] Firma: [Firma] Fecha: 13/6/97

Forma para Grupos de Pozos de Excavaciones del Sitio Zacpeten

Pozo Reg-1

Fecha: 10/6/97 Operación No: 766-1

Grupo (esquina noreste): 906-300 Nivel No: 3

Ubicación: Sobre muro Norte de Str. 766 y a 6mts de Str. 764

Matriz: Piso y Relleno de Tierrita Cafe con piedras pequeñas

Concentraciones de Artefactos: \_\_\_\_\_

Notas: pozo de Registro de 1x1 mt. pero solo se esta excavando 0.70 m y los otros 0.30 ms son los que habiamos el muro sur de Str. 766 cara intena.

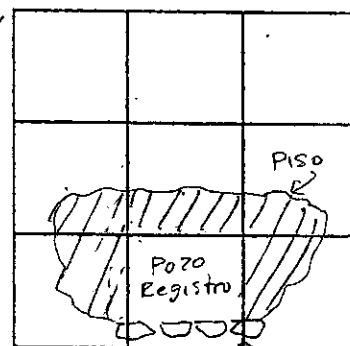
Material que se observa es de tierra cafe con piedras pequeñas amorfas. En la cara Norte del pozo se observa un grosor de piso de 0.08ms + su relleno de grava y piedras pequeñas de 0.16ms se obtuvo en este nivel 3. frag de Carbon 2 frag de Obsidiana 1 frag de pedernal 1 frite 2 frag de hueso y 1 frag de hueso tubujado. al Nivel 0.78 Cambia de tamaño la piedra más grandes que podria ser el relleno de plaza. o de la misma estructura como se observo en el Casco 3.

		906 300
	904 299	

Números de los Pozos

_____	_____	_____
_____	_____	_____
_____	0.52.	_____
_____	0.78	_____

Niveles Debajo Datum



Croquis

	1416	

Lote No.

Controlado por: \_\_\_\_\_ Firma: \_\_\_\_\_ Fecha: \_\_\_\_\_

Forma para Grupos de Pozos de Excavaciones del Sitio Zacpeten

Pozo Reg 1

Fecha: 10/6/97 Operación No: 766-1

Grupo (esquina noreste): 906-300 Nivel No: 3A

Ubicación: Sobre muro Norte de Str. 766 y a ambos de Str. 764

Matriz: Tierra Cafe con piedras grandes y pequeñas

Concentraciones de Artefactos:

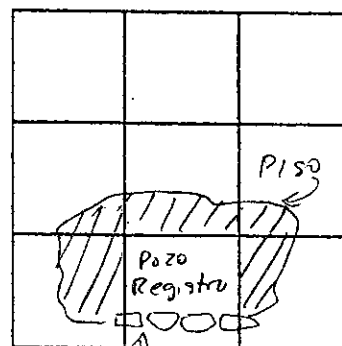
Notas: 1 fite, 2 frag de hueso 1 frag de pedernal, en este nivel se encontro tambien muestra de Carbon. Se observó una capa de piedras grandes mezclada con piedras pequeñas y tierra cafe. al quitarlas las piedras el material de tierra cafe con piedras pequeñas la tierra un poco suelta, muy exeso material cerámico. posiblemente es el relleno de piso anterior

		906 300
	904 299	

Números de los Pozos

	0.78	
	0.96	

Niveles Debajo Datum



Croquis Muro Sur

	14117	

Lote No.

Controlado por: [Signature] Firma: [Signature] Fecha: \_\_\_\_\_

Forma para Grupos de Pozos de Excavaciones del Sitio Zacpeten

Pozo Reg 1

Fecha: 11/6/97 Operación No: 766-1

Grupo (esquina noreste): 906-300 Nivel No: 3 B

Ubicación: Sobre muro Norte de Sts 766 y a 6mts de Sts. 764.

Matriz: Tierra gris clara con piedrin y piedras medianas.

Concentraciones de Artefactos: \_\_\_\_\_

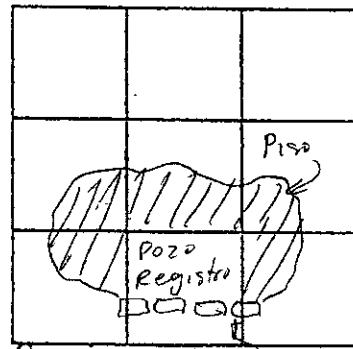
Notas: Se observa en el pozo de registro una capa de tierra gris clara y con piedrin y encima de ella una capa de piedras medianas. Se encontro fragmentos de carbon rebultos con la capa de tierra gris clara, 1 frag de hueso, oxcaso los frag ceramicos.

		906 300
	904 299	

Números de los Pozos

—	—	—
—	—	—
—	0.94	—
—	0.99	—

Niveles Debajo Datum



Croquis muro sur

	14118	

Lote No.

Controlado por: [Signature] Firma: [Signature] Fecha: \_\_\_\_\_



Forma para Grupos de Pozos de Excavaciones del Sitio Zacpeten

Fecha: 11/6/97 Operación No: Pozo Reg-1 766-1

Grupo (esquina noreste): 906-300 Nivel No: 3C

Ubicación: Sobre muro Norte de Stn 764 a 6mts de  
Str. 764

Matriz: Piso

Concentraciones de Artefactos: \_\_\_\_\_

Notas: 2 fustes, 2 frags de hueso, 1 frag de pedernal, 1 frag  
de obsidiana y en el relleno del piso se encontro  
frag de carbon.

piso grueso de 0.07 m aprox. rustico. elaborado  
con tierra blanca y un relleno de grava y piedras  
pequeñas para su nivelación, luego se excavo un  
poco más para quitar el relleno del piso y se llevo  
al Nivel 1.10 donde se observa una gran piedra lado NE  
y se va metiendo o bajando hacia el Sur hasta lle-  
gar 1.26 donde ya no se pudo seguir excavando  
por ser posiblemente la roca madre.

En el Lado N.O. se dejo la esquina del pozo como muestra  
del piso allí la nivelación de peso tiene como 0.17 m de  
altura hasta llegn a la roca. Relleno compuesto de tierra  
gris clara con piedras pequeñas y grandes.

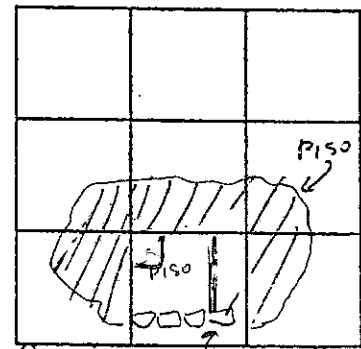
Posiblemente este piso puede llegar hasta el Sub Altar que  
se observa en el Pasajo 2 y así poder comprobar si tiene  
una sub estructura la estructura 766.

		906
		300
	904	
	299	

Números de los Pozos

—	—	—
—	—	—
—	0.99	—
—	1.10	—

Niveles Debajo Datum



Croquis

	14119	

Lote No.

Controlado por: [Signature] Firma: [Signature] Fecha: 12/10/97

0.64 base  
hiena  
cuenco.

0.77  
roca

# Forma para Grupos de Pozos de Excavaciones del Sitio Zacpeten

Pozo Registro 3

Fecha: 11/6/97 Operación No: 766-2

Grupo (esquina noreste): 906/306 Nivel No: 3

Ubicación: Sobre las esq' N.E y S.E. de Str. 766

Matriz: Tierra cafe con piedras pequeñas

Concentraciones de Artefactos: Cuenco con tapadera frag.

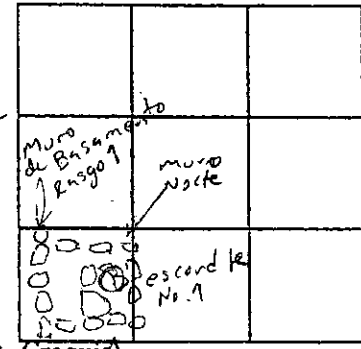
Notas: 1 frag de hueso, 3 frag de pedernal, pozo 904-304 ubicado en el cuadrante 906/306 esq' NE. La excavación solo va hacer de 0.70 x 1 mt por q' los otros 0.30 cm estan dentro del Rasgo 1. Se comenzo con el Nivel 3 a 0.46 cm se observa piedras de regular tamaño amorfas con tierra cafe, estas piedras podrían ser de colapso o de relleno del cuerpo de str. la tierra se observa un poco suelta. Al nivel 0.55 bajo datum se observa un escondite lado Este del pozo. Al hacer la limpieza del escondite se observa una tapadera frag. montada y debajo de ella un cuenco con bazas horizontales con posición normal conteniendo tierra por dentro. Este cuenco esta rodeado de piedras medianas lajas. La base donde estaba colocado el cuenco es de 0.64 cms. encierra de una piedra laja. Se levanto el cuenco, y se siguió la excavación y al nivel 0.77 se observa la roca madre. El material que se observo antes de llegar a la roca era relleno de tierra cafe con piedras pequeñas. Los muros Norte y Sur parten despues de un relleno de 0.10 despues de la roca, las piedras se observan en posición vertical.

		906 306
904 304		

Números de los Pozos

0.46		
0.77		

Niveles Debajo Datum



1420		

Lote No.

Controlado por: [Signature] Firma: [Signature] Fecha: 16/6/97

Forma para Grupos de Pozos de Excavaciones del Sitio Zacpeten

Pozo Reg 3

Fecha: 13/4/97 Operación No: 766 - 3

Grupo (esquina noreste): 906/306 Nivel No: 3

Ubicación: Sobre las esq' NE. y SE. de Str. 766

Matriz: Tierra Cafe con piedras pequeñas

Concentraciones de Artefactos: \_\_\_\_\_

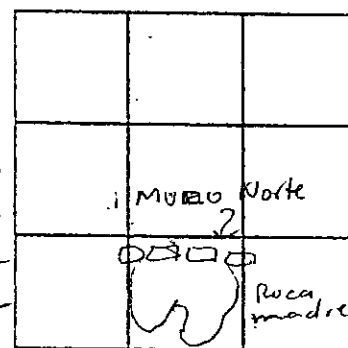
Notas: Pozo de registro ubicado en el cuadrante 906/306 pozo Sur-Central 904/305. Aquí solo se observa tierra cafe con piedras pequeñas y medianas supuestamente es el relleno de la str. 766 por q' al llegar al nivel 0.72 cm se encuentra la roca madre la que ocurre toda la plaza. Se encuentra fragmento de carbón, 2 frag de pedernal, 1 piedra amorfa, 14 frag de ptes 1 frag cinda, 5 frag de huesos y una regular parte de frag de cerámica no se obtuvo ningún frag de incensario. No se observa el muro sur parte interna del muro, tal vez estaba formado con piedras pequeñas. El muro Norte para interna se ve su cimentación de material de tierra cafe y piedras pequeñas piedras del muro de 0.25 cm de Altura. Una vertical y otras en forma horizontal. Colocadas en el muro.

		906 306
	904 305	

Números de los Pozos

—	—	—
—	—	—
—	0.50 0.72	—

Niveles Debajo Datum



Croquis

	14124	

Lote No.

Controlado por: [Signature]

Firma: [Signature]

Fecha: 14/6/97

Forma para Grupos de Pozos de Excavaciones del Sitio Zacpeten

Fecha: 23/6/97 Operación No: 760

Grupo (esquina noreste): 906/300 Nivel No: 4

Ubicación: Sobre muro Norte de St. ya levts de St. 764

Matriz: Tierra cafe con piedras pequeñas

Concentraciones de Artefactos: \_\_\_\_\_

Notas: 905-298 4 fites, frag de Copal quemado.

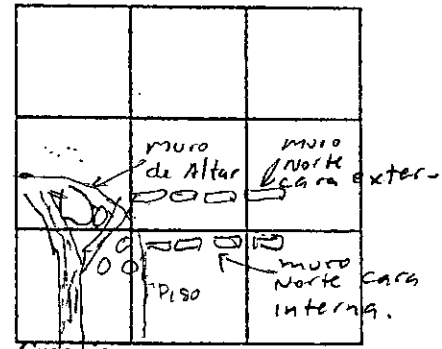
En este muro casi no se puede observar casi nada del 2do Cuerpo del altar solo se observan pocas piedras de medianas que posiblemente forman ese cuerpo. Encima también se observan raíces que posiblemente colapsaron esa parte del muro circular. En este pozo para bajar se tubo que quitar algunas piedras del muro Norte cara externa y también piedras del muro Norte de cara interior. Lado central del pozo se encontro frag de copal quemado

		906 300
905 298		

Números de los Pozos

—	—	—
0.66	—	—
0.86	—	—
—	—	—

Niveles Debajo Datum



Croquis

14137		

Lote No.

Controlado por: [Signature] Firma: [Signature] Fecha: 23/6/97

Forma para Grupos de Pozos de Excavaciones del Sitio Zacpeten

Fecha: 23/6/97 Operación No: 766  
 Grupo (esquina noreste): 906/300 Nivel No: 4 B  
 Ubicación: Sobre muro Norte de Sto. a Entrs de Sto.  
764

Matriz: Tierra café con piedras grandes y pequeñas

Concentraciones de Artefactos: \_\_\_\_\_

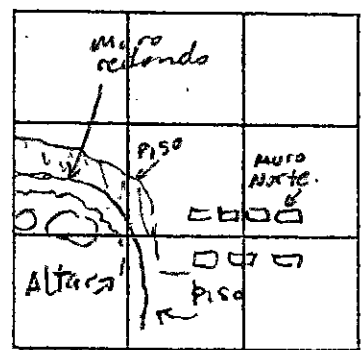
Notas: 905-298 2 frag. hueso, frag. de carbon 2 frag. de  
pedregal. Se observa el material con tierra café con pie-  
dras grandes y pequeñas, también con raíces del árbol  
que se cayó el día 23/6/97. El muro redondo mide del  
piso hacia arriba 0.25 mts de altura, no tiene estuco  
el muro solo en su parte superior del 1er cuerpo. El  
piso es muy rustico, también hay parte de graba  
del relleno del piso. Se encontró frag. de carbon en  
la parte N.E del piso. Se piso se hizo a un nivel  
1.08 bajo datum

		906 300
905 298		

Números de los Pozos

_____	_____	_____
0.86 1.08	_____	_____
_____	_____	_____

Niveles Debajo Datum



Croquis

14138		

Lote No.

Controlado por: [Signature] Firma: [Signature] Fecha: 23/6/97