

Forma para los Numeros de los Lotes del Sitio Nixtun - Ch'ich'

Lote No.	Operación	Pozo	Nivel	Observaciones	Iniciales
5000	AGUADA Y	4014-3923	1	Humus con pasto compactado	D.B
5001	AGUADA Y	4014-3924	1	Con cerámica y otros Artefactos	"
5002	"	4013-3923	1	" "	"
5003	"	4013-3924	1	" "	"
5004	"	4014-3923	2	Colapso de rocas y unas decaliza	"
5005	"	4014-3924	2	" "	"
5006	"	4013-3923	2	" "	"
5007	"	4013-3924	2	" "	"
5008	"	4014-3923	3	Piedras sin forma regadas en el pozo	"
5009	"	4014-3924	3	" "	"
5010	"	4013-3923	3	" "	"
5011	"	4013-3924	3	" "	"
5012	AGUADA Y	4014-3923	4	Rasgo de muro lado oeste	D.B
5013	"	4014-3924	4	pedras dispersas	"
5014	"	4013-3923	4	Rasgo de muro lado oeste	"
5015	"	4013-3924	4	pedras dispersas	"
5016	"	4014-3923	5	Colapso de Rocas Medianas	"
5017	"	4013-3923	5	solamente de excavo al lado del posible muro descartado.	"
5018	"	4014-3923	5B	las rocas de colapso estan	"
5019	"	4014-3924	5B	muy sueltas	"
5020	AGUADA Y	4013-3923	5B	" "	D.B
5021	"	4013-3924	5B	" "	"
5022	"	4014-3923	6	solo relleno presente	"
5023	"	4014-3924	6	" "	"
5024	"	4013-3923	6	rocas medianas y grandes	"
5025	"	4013-3924	6	" "	"
5026	"	4014-3923	7	las rocas que se observan alineamiento	"
5027	"	4014-3924	7	North sur en el lado oeste	"

Forma para los Numeros de los Lotes del Sitio Nixtun-Ch'ich'

Lote No.	Operación	Pozo	Nivel	Observaciones	Iniciales
5028	ABUADÁY	4013-3923	7	" "	D.B
5029	"	4013-3924	7	" "	"
5030	"	4014-3923	8	Posibles Muros por dirección de	"
5031	"	4014-3924	8	rocas, base de nivel 8	"
5032	"	4013-3923	8	" "	"
5033	"	4013-3924	8	" "	"
5034	"	4014-3924	9	Solo colapso con calizas dispersas	"
5035	"	4013-3924	9	" "	"
5036	"	4014-3923	10	Rocas grandes al Norte y medianas al sur	"
5037	"	4013-3923	10	" "	"
5038	"	4014-3923	11	no continuo hacia abajo de roca	"
5039	"	4013-3923	11	en este lado si continua.	"
5040	"	4014-3923	12	Concentración de cerámica Basurero	"
5041	"	4014-3924	12	Más concentración en los pozos del ESTE	"
5042	AGUADÁY	4013-3923	12	Menos cantidad en los pozos del ESTE	D.B
5043	"	4013-3924	12	" "	"
5044	"	4014-3923	13	Cerámica en tamaños grandes	"
5045	"	4014-3924	13	" "	"
5046	"	4013-3923	13	" "	"
5047	"	4013-3924	13	También muchos Huesos Fauna	"
5048	"	4014-3923	14	Rocas grandes lado OESTE	"
5049	"	4014-3924	14	Rocas grandes lado ESTE	"
5050	"	4013-3923	14	" "	"
5051	"	4013-3924	14	" "	"
5052	"	4014-3923	15	Se excavan a la Par de rocas grandes	"
5053	"	4014-3924	15	" "	"
5054	"	4013-3923	15	" "	"
5055	"	4013-3924	15	" "	"

Forma para los Numeros de los Lotes del Sitio Nixtun-Ch'ich'

Lote No.	Operación	Pozo	Nivel	Observaciones	Iniciales
5056	AGUADA Y	4014-3923	16	lado OESTE DEL MURO, rocas de	D.B
5057	"	4013-3923	16	todos tamaños medianas pequeñas	"
5058	"	4014-3923	17	relleno, tierra no van a	"
5059	"	4013-3923	17	" "	"
5060	"	4014-3923	18	un pequeño muro E-O ha de	"
5061	"	4013-3923	18	retener el relleno.	"
5062	"	4014-3923	19	la tierra se nota diferente en el	"
5063	"	4013-3923	19	lado del pozo y es mas húmeda	"
5064	"	4014-3923	20	continuo las piedras al extraer	"
5065	"	4013-3923	20	las que estaban en el nivel 18.	"
5066	"	4014-3922	1	solo Humus	"
5067	"	4014-3921	1	"	"
5068	"	4014-3922	2	Tierra muy húmeda nada	"
5069	"	4014-3921	2	importante.	"
5070	"	4014-3922	3	rasgo de muro o simplemente colapso	"
5071	AGUADA Y	4014-3921	3	E - O	D.B
5072	"	4014-3922	4	rocas de colapso en tamaño pequeñas	"
5073	"	4014-3921	4	" "	"
5074	"	4014-3922	5	rocas de caliza haciéndose presentes	"
5075	"	4014-3921	5	" "	"
5076	"	4014-3922	6	piedras sin ninguna relación entre ellas	"
5077	"	4014-3921	6	" " "	"
5078	"	4014-3922	7	mas rocas de posible colapso	"
5079	"	4014-3921	7	" "	"
5080	"	4014-3922	8	colapso con relleno en poca cantidad	"
5081	"	4014-3921	8	" "	"
5082	"	4014-3922	9	piedras calizas sea hacen presentes	"
5083	"	4014-3921	9	de colapso posible.	"

→ Se expandió -
IX 2 al OESTE

Forma para los Numeros de los Lotes del Sitio Nixtun - Ch'ich'

Lote No.	Operación	Pozo	Nivel	Observaciones	Iniciales
5084	AGUADA Y	4014-3922	10	poco material ceramico como	D.B
5085	"	4014-3921	10	otros artefactos	"
5086	"	4014-3922	11	rocas dispersas en el pozo.	"
5087	"	4014-3921	11	" "	"
5088	"	4014-3922	12	aun no se a llegado a base	"
5089	"	4014-3921	12	de basurero posible.	"
5090	"	4014-3922	13	poco material ceramico.	"
5091	"	4014-3921	13	" "	"
5092	"	4014-3922	14	Ceramica en abundancia base	"
5093	"	4014-3921	14	de nivel de basurero	"
5094	"	4014-3922	15	rasgo de muro (piedras grandes)	"
5095	"	4014-3921	15	" "	"
5096	"	4014-3922	16	continua hacia el este el	"
5097	"	4014-3921	16	rasgo de rocas (grandes	"
5098	"	4014-3922	17	van saliendo una por una	"
5099	AGUADA Y	4014-3921	17	conforme se va bajando al excavar	D.B
5100	"	4014-3922	18	salio la otra roca del muro	"
5101	"	4014-3921	18	abajo tiene piedras sosteniendolas ordenadas	"
5102	"	4014-3922	19	rasgo de un muro pequeño ha	"
5103	"	4014-3921	19	de tener relacion con el del pozo 2x2	"
5104	"	4014-3922	20	continua haci abajo el muro	"
5105	"	4014-3922	20	y va acia el oeste	"
5106	"	4014-3922	21	Ceramica escasa, tierra suelta.	"
5107	"	4014-3921	21	" "	"
5108	"	4014-3922	22	rocas dispersas solamente	"
5109	"	4014-3921	22	con relleno del muro grande que	"
5110	"	4014-3922	23	Otra rocas que tienen a linamiento	"
5111	"	4014-3921	23	hacia el oeste (pos. 6x muro)	"

Forma para los Numeros de los Lotes del Sitio Nixtun - Ch'ich'

Lote No.	Operación	Pozo	Nivel	Observaciones	Iniciales
5112	AGUADAY	4014-3922	24	Se sigue extraendo rocas y abajo	D.B
5113	"	4014-3921	24	aparecen otras	"
5114	"	4014-3922	25	algunos block de caliza alineados	"
5115	"	4014-3921	25	dos pero separados entre otras rocas	"
5116	"	4014-3922	26	ya sola piedras dispersas	"
5117	AGUADAY	4014-3921	26	muchas rocas en tipo relleno.	D.B.
5118	"	4014-3922	27	poca ceramica	"
5119	"	4014-3921	27	poca ceramica	"
5120	"	4014-3922	28	Tierra arenosa.	"
5121	"	4014-3921	28	Tierra arenosa	"
5122	"	4014-3922	29	Tierra arenosa suelta	"
5123	"	4014-3921	29	Tierra arenosa suelta	"
5124	AGUADAY	4014-3922	30	Tierra arenosa con piedritas solo.	D.B
5125	"	4014-3921	30	Tierra arenosa con piedritas solo.	"
5126	"	4014-3922	31	Rocas tipo relleno en poca	"
5127	"	4014-3921	31	Rocas tipo relleno muy poca cantidad	"
5128	"	4014-3922	32	tierra menos arenosa y mas suelta	"
5129	"	4014-3921	32	material de tierra suelta menos arenosa, husos de animal.	"
5130	"	4014-3922	33	Tierra arenosa con piedritas	"
5131	AGUADAY	4014-3921	33	Tierra arenosa con piedritas	D.B
5132	"	4014-3922	34	Posible piso deteriorado de caliza	"
5133	"	4014-3921	34	Posible piso deteriorado de caliza.	"
5134	"	4014-3922	35	piedras alineadas norte-sur lado oeste del pozo (posible muro)	"
5135	"	4014-3921	35	piedras estilo remodelación (abajo estan los block)	"
5136	"	4014-3922	36	block de caliza lado oeste	"
5137	"	4014-3921	36	block de caliza lado oeste	"
5138	"	4014-3921	37	solo tierra humeda (ceramica regular) Se con tinuara pozo 327 lado oeste de pozo 327	"
5139	AGUADAY	4014-3921	38	Solo Tierra humeda sin rocas	D.B

Forma para los Números de los Lotes del Sitio Tayasal

Lote No.	Operación	Pozo	Nivel	Observaciones	Iniciales
N6000	Adolfinho 1	3766-4534	1	Humus	A.C
N6001	"	3766-4533	"	"	"
N6002	"	3766-4532	"	"	"
N6003	"	3765-4534	"	"	"
N6004	"	3765-4533	"	"	"
N6005	"	3765-4532	"	"	"
N6006	"	3764-4534	"	"	"
N6007	"	3764-4533	"	"	"
N6008	"	3764-4532	1	Humus	A.C
N6009	"	3766-4534	2		"
N6010	"	3766-4533	"		"
N6011	"	3766-4532	"		"
N6012	"	3765-4534	"		"
N6013	"	3765-4533	"		"
N6014	"	3765-4532	"		"
N6015	"	3764-4534	"		"
N6016	"	3764-4533	"		"
N6017	"	3764-4532	2		A.C
N6018	"	3766-4533	3		A.C
N6019	"	3766-4533	4	PISO	"
N6020	"	3766-4533	5A	al lado Sur del Muro	"
N6021	"	3766-4533	5B	al lado Norte del Muro	"
N6022	"	3766-4533	6A	al lado Sur del Muro	"
N6023	"	3766-4533	6B	al lado Norte del Muro	A.C
N6024	"	3766-4533	7A	al lado Sur del Pozo	"
N6025	"	"	7B	al lado Norte del Pozo	"
N6026	"	"	8		"
N6027	"	3766-4533	9		A.C
N6028	"	"	10		"
N6029	"	"	11	PPSO	"
N6030	"	"	12		"
N6031	"	"		Rasgo #1	"
N6032	"	"	13	Bajo el Rasgo y nivel 12	"
N6033	"	"	14	PISO (al Norte)	"
N6034	"	3766-4533	15A	al Norte del Muro	A.C
N6035	"	3766-4533	15B	al Sur del Muro	"
N6036	"	"	16	PPSO	A.C
N6037	Adolfinho 1	3766-4533	17	PISO	A.C

Forma para los Números de los Lotes del Sitio Tayasal

Lote No.	Operación	Pozo	Nivel	Observaciones	Iniciales
N6038	Adelfinho 1	3706-4533	18	PISO ROJO	A.C
N6039			19A	al Oeste del piso Rojo	
N6040			19B	Rasgo #2 Entierro #1	
N6041			19C	Debajo del piso Rojo (relleno)	
N6042			Rasgo #3 Entierro #2	Rasgo #3 Entierro #2	
N6043			20	PISO	
N6044			21	Capa de ceniza	
N6045			22	PISO rustico	
N6046			23	Relleno Oscuro	
N6047			24	Relleno claro	
N6048	Adelfinho 1	3706-4533	25	Relleno Oscuro	A.C
N6049	Adelfinho 2	3885 - 4523	1	Humus	A.C
N6050		3884 -			
N6051		3883 -			
N6052		3882 -			
N6053		3885 - 4523	2	Morena Oscura Gris	
N6054		3884 -			
N6055		3883 -			
N6056		3882 -			
N6057		3885 - 4523	3		
N6058		3884 -			
N6059		3883 -			
N6060		3882 -			A.C
N6061		3885 - 4523	4		
N6062		3884 -			
N6063		3883 -			
N6064		3882 -			
N6065		3885 - 4523	5		
N6066		3884 -			
N6067		3883 -			
N6068		3882 -			
N6069		3885 - 4523	6	Relleno (tipo Valastra)	
N6070			7	Relleno (Gris Morena)	
N6071			8	PISO	
N6072			9	Relleno	
N6073			10	Relleno (Posiblemente)	A.C
N6074			11	Relleno (")	
N6075	Adelfinho 2	3885 - 4523	12	Relleno (Posiblemente)	A.C

Forma para los Numeros de los Lotes del Sitio Nixtun-Ch'ich'

Lote No.	Operación	Pozo	Nivel	Observaciones	Iniciales
4000	JJ 1/2	3834-4122	1	Es la exp. NO de la Unidad.	Y.T.
4001	JJ 1/2	3834-4123	1	Es el pozo N entre ³⁸³⁴⁻⁴¹²⁴ 3834-4122 y.	Y.T.
4002	JJ 1/2	3834-4124	1	Se encuentra en la Esquina NE de la E. U.	Y.T.
4003	JJ 1/2	3833-4122	1	Es el pozo debajo del pozo 3834-4122.	Y.T.
4004	JJ 1/2	3833-4123	1	Este se encuentra en el Centro de la Unidad.	Y.T.
4005	JJ 1/2	3833-4124	1	Este pozo se encuentra ^{debajo} del pozo ³⁸³⁴⁻⁴¹²⁴ 3834-4124	Y.T.
4006	JJ 1/2	3832-4122	1	Este pozo se encuentra en la Esq. SO ^{de la} ³⁸³²⁻⁴¹²² ^{unidades} 3832-4122	Y.T.
4007	JJ 1/2	3832-4123	1	Este pozo esta entre los pozos: ³⁸³²⁻⁴¹²⁴ 3832-4124	Y.T.
4008	JJ 1/2	3832-4124	1	Este se encuentra en la esquina ^{del} ^{unidades} ³⁸³²⁻⁴¹²⁴ 3832-4124	Y.T.
4009	JJ 1/2	3834-4122	2	Se observa Erosión en este pozo.	Y.T.
4010	JJ 1/2	3834-4123	2	Hay mucha Erosión en el pozo.	Y.T.
4011	JJ 1/2	3834-4124	2	Hay mucha Erosión en el pozo.	Y.T.
4012	JJ 1/2	3833-4122	2	Hay mucha Erosión en el pozo.	Y.T.
4013	JJ 1/2	3833-4123	2	Hay mucha Erosión en el pozo.	Y.T.
4014	JJ 1/2	3833-4124	2	Hay mucha Erosión en el pozo.	Y.T.
4015	JJ 1/2	3832-4122	2	Hay mucha Erosión En el Pozo	Y.T.
4016	JJ 1/2	3832-4123	2	Hay mucha Erosión En el Pozo	Y.T.
4017	JJ 1/2	3832-4124	2	Hay mucha Erosión En el Pozo	Y.T.
4018	JJ 1/2	3834-4122	3	Se ve un Relleno de Piedras labos.	Y.T.
4019	JJ 1/2	3834-4123	3	se observa Erosión en el pozo	Y.T.
4020	JJ 1/2	3834-4124	3	Se observa erosión en este pozo.	Y.T.
4021	JJ 1/2	3833-4122	3	se observa relleno de piedras.	Y.T.
4022	JJ 1/2	3833-4123	3	Se observa relleno de piedras ^{en el lado Oeste del pozo}	Y.T.
4023	JJ 1/2	3833-4124	3	se observa erosión en el pozo.	Y.T.
4024	JJ 1/2	3832-4122	3	Se observa relleno de piedras ^{en} ^{todo el pozo}	Y.T.
4025	JJ 1/2	3832-4123	3	se observa relleno de piedras ^{en} ^{todo el pozo}	Y.T.
4026	JJ 1/2	3832-4124	3	se observa Erosión en el pozo.	Y.T.

Forma para los Numeros de los Lotes del Sitio Nixon - Ch'ich'

Lote No.	Operación	Pozo	Nivel	Observaciones	Iniciales
4027	JJ 1/2	3834-4122	4	Se Encuentra Piso de Caliza con una desnivelación	Y.T.
4028	JJ 1/2	3834-4123	4	Se observa Piso de Caliza y parte de rocas que continúan el muro	Y.T.
4029	JJ 1/2	3834-4124	4	Se observa bloques que van de Norte - Sur	Y.T.
4030	JJ 1/2	3833-4122	4	Se observa Piso en todo el pozo	Y.T.
4031	JJ 1/2	3833-4123	4	Se observa piedras que van de Sur a N. la cual es parte del muro	Y.T.
4032	JJ 1/2	3833-4124	4	Se observa otro bloque de Caliza que va de N - Sur	Y.T.
4033	JJ 1/2	3832-4122	4	Se observa Piso en todo el pozo	Y.T.
4034	JJ 1/2	3832-4123	4	Se observa parte del muro (piedras) que van hacia el Sur.	Y.T.
4035	JJ 1/2	3832-4124	4	Se observa erosión y parte de un bloque	Y.T.
4036	JJ 1/2	3834-4124	5	Se observa Piso de Caliza	Y.T.
4037	JJ 1/2	3833-4124	5	Se observa Piso coronado	Y.T.
4038	JJ 1/2	3832-4124	5	Se observa Piso pero ya deteriorado	Y.T.
4039	JJ 1/2	3834-4123 4123	6	Se encuentra entre el muro del pozo 3834-4123 que va hacia el Sur y el pozo 3834-4124. Se observa Piso los tres pozos.	Y.T.
4040	JJ 1/2	3833-4123 3834-4124	6	Se encuentra entre el muro del pozo 3833-4123 y el pozo 3834-4124 los tres pozos.	Y.T.
4041	JJ 1/2	3832-4123 4124	6	Se encuentra entre el muro del pozo 3832-4123 y el pozo 3832-4124 los tres pozos.	Y.T.
4042	JJ 1/2	3834-4123	7	Ubicado entre el muro del pozo 3834-4123 y 3834-4124. Se observa pozo. Tres pozos hacia el Sur.	Y.T.
4043	JJ 1/2	3833-4123	7	Ubicado entre el muro del pozo 3833-4123 y 3833-4124. Se observa Piso y son los tres pozos hacia el Sur.	Y.T.
4044	JJ 1/2	3832-4123	7	Ubicado entre el muro del pozo 3832-4123 y 3832-4124. Se observa Piso y son los tres pozos hacia el Sur.	Y.T.
4045	JJ 1/2	3834-4124	7A	relleno de piedras y un pedregal de Piso	Y.T.
4046	JJ 1/2	3833-4124	7A	Piso En todo el Pozo	Y.T.
4047	JJ 1/2	3832-4124	7A	una hilera de bloques pequeños, probablemente un muro.	Y.T.
4048	JJ 1/2	3834-4124	7B	Se encontró muro relleno de piedras y una pared estropeada.	Y.T.
4049	JJ 1/2	3833-4124	7B	aquí ya no se encontró Piso y solo se observa piedras pequeñas.	Y.T.
4050	JJ 1/2	3832-4124	7B	Se observa una hilera de bloques pequeños que van de Oeste del pozo hacia el Este.	Y.T.
4051	JJ 1/2	3832-4125	1	Es la extensión que se le dio hacia el Este y solo se observa erosión.	Y.T.
4052	JJ 1/2	3833-4125	1	Es la extensión que se dio hacia el Este y solo se observa erosión.	Y.T.
4053	JJ 1/2	3834-4125	1	Es la extensión que se dio hacia el Este y solo se observa erosión.	Y.T.

Forma para los Numeros de los Lotes del Sitio Nixtun - Ch'ich'

Lote No.	Operación	Pozo	Nivel	Observaciones	Iniciales
4054	JJ 1/2	3832-4125	2	Predomina mucha Erosión	Y.T.
4055	JJ 1/2	3833-4125	2	Predomina mucha Erosión	Y.T.
4056	JJ 1/2	3834-4125	2	Se observa mucha Erosión	Y.T.
4057	JJ 1/2	3834-4125	3	Se observa mucha Erosión	Y.T.
4058	JJ 1/2	3833-4125	3	Predomina mucha Erosión	Y.T.
4059	JJ 1/2	3832-4125	3	Predomina mucha Erosión	Y.T.
4060	JJ 1/2	3834-4125	4	sigue predominando mucha Erosión	Y.T.
4061	JJ 1/2	3833-4125	4	sigue predominando mucha Erosión	Y.T.
4062	JJ 1/2	3832-4125	4	Se observa mucha Erosión	Y.T.
4063	JJ 1/2	3834-4125	5	Se observa mucha Erosión PISO de caliza	Y.T.
4064	JJ 1/2	3833-4125	5	Se observa PISO de caliza pero ya deteriorado	Y.T.
4065	JJ 1/2	3832-4125	5	Se observa Erosión y algunas Piedras.	Y.T.
4066	JJ 1/2	3834-4125	Rasgo #2	se observa un bloque y como si hay una entrada.	Y.T.
4067	JJ 1/2	3832-4125	6	se observa una hilera de bloques hacia el sur	Y.T.
4068	JJ 1/2	3833-4125	6	se observa una hilera de bloques que va hacia el sur	Y.T.
4069	JJ 1/2	3833-4125	9	PISO entre el muro y la hilera de bloques	Y.T.
4070	JJ 1/2	3832-4125	9	PISO entre el muro y la hilera de bloques	Y.T.
4071	JJ 1/2	3834-4125	9	PISO entre el muro y la hilera de bloques.	Y.T.
4072	JJ 1/2	3833-4125	8	PISO Estucado de lado Este de la hilera de bloques	Y.T.
4073	JJ 1/2	3832-4125	8	PISO Estucado de lado Este de la hilera de bloques	Y.T.
4074	JJ 1/2	3834-4125	8	PISO Estucado de lado Este de la hilera de bloques	Y.T.
4075	JJ 1/2	3834-4125	7A	Se observa la cara Oeste del muro que va de N-Sur	Y.T.
4076	JJ 1/2	3833-4125	7A	se observa la cara oeste del muro que va de N-Sur y también PISO	Y.T.
4077	JJ 1/2	Pozo registro 3834-4122	13	Se observa basurero de Cerámica	Y.T.
4078	JJ 1/2	Pozo registro 3833-4122	13	se observa basurero de Cerámica	Y.T.
4079	JJ 1/2	3834-4125	7B	Pared estucada y seccionada desde el lado del pozo el relleno de piedras	Y.T.
4080	JJ 1/2	3834-4125	10	se observa PISO debajo del MURD.	Y.T.

Forma para Grupos de Pozos de Excavaciones del Sitio Nixtun-Ch'ich'

Fecha: 1-07-2014 Sector: _____ Plat/Estr: _____ Operación No: _____

Grupo (esquina noreste): 4014-3924 Nivel No: 1

Ubicación: Al este de la Aguada (Horizontal)

VERTICAL: Humus, con raíces de pasto.

Matriz: Humus

Tipos de Artefactos (✓): cerámica pedernal obsidiana huesos _____

concha _____ figurilla _____ piedra de moler _____ otros _____

Bolsas de Artefactos (#): _____ Fotos de nivel _____ Dibujos de nivel _____

Notas: En el presente se excavo el nivel 1 del pozo 2x2 al remover humos se encontro artefactos en poca abundancia en cada uno de los pozos como ceramica, pedernal, obsidiana se excavara el nivel 2 para tener una mejor vision del area.

X	4014 3923	4014 3924
X	4013 3923	4013 3924
X	X	X

Números (x,y) de pozos

X	138 1.44	115 126
X	144 1.51	127 1.35
X	X	X

Niveles debajo datum

X		
X		
X	X	X

Croquis

	5000	5001
	5002	5003

Lote No.

Excavador: D.B Fecha (nivel terminado): 1-07-2014

5,000 - N5249

Forma para Grupos de Pozos de Excavaciones del Sitio Nixtun-Ch'ich'

Fecha: 1-07-2014 Sector: _____ Plat/Estr: _____ Operación No: _____

Grupo (esquina noreste): 4014-3924 Nivel No: 2

Ubicación: A' Este de la aguada - Aguada del Sector Y

HORIZONTAL -

VERTICAL: TIERRA EROSIONADA CON COLAPSO, Abajo de (N1) Humus

Matriz: Humus y colapso

Tipos de Artefactos (✓): cerámica pedernal obsidiana huesos _____

concha _____ figurilla piedra de moler _____ otros _____

Bolsas de Artefactos (#): _____ Fotos de nivel _____ Dibujos de nivel _____

Notas: se excavo el nivel 2 del mismo pozo 2x2 en donde se removio humus con colapso y rocas de caliza en poca abundancia de tamaño pequeñas. En la cual se ven unas rocas grandes que tienen alineamiento en el lado sureste o posiblemente sean rocas del colapso de la estructura Este de la aguada.

se encontraron cerámica pedernal obsidiana y un fragmento de figurilla (nariz) se continuara con el siguiente nivel.

X	4014 3923	4014 3924
X	4013 3923	4013 3924
X	X	X

Números (x,y) de pozos

X	$\frac{1.44}{1.53}$	$\frac{1.26}{1.37}$
X	$\frac{1.51}{1.59}$	$\frac{1.35}{1.43}$
X	X	X

Niveles debajo datum

X		
X		
X	X	X

Croquis

	5004	5,005
	5006	5007

Lote No.

Excavador: D.B Fecha (nivel terminado): 2-07-14

Forma para Pozos de Prueba (1x1 m o 2x2 m) de Excavaciones del Sitio Nixtun-Ch'ich'

Fecha: 2-07-14 Sector: _____ Plat/Estr: _____ Operación No: _____

Pozo (esquina noreste): 4014-3924 Nivel No: 3

Ubicación: Aguada del sector Y

HORIZONTAL: AL ESTE DE AGUADA "Y"

VERTICAL: COLAPSO, ABAJO DE TIERRA EROSIONADO CON COLAPSO (MUD)

Matriz: humus, Colapso

Tipos de Artefactos (✓): cerámica pedernal obsidiana huesos _____

concha _____ figurilla _____ piedra de moler _____ otros piedra de caliza fina

Bolsas de Artefactos (#): 4 Fotos de nivel Dibujos de nivel 3

Notas: Al Excavar el nivel 3 notamos de mejor manera las rocas ya mencionadas en el anterior forma del mismo pozo 2x2 solo que ahora ya hay mas rocas entre pequeñas y medianitas como los piedras de caliza planas pero se encontraban en diferentes partes del pozo 2x2 sin estar ordenadas.

También se encontro fragmentos de ceramica como pedernal en poca cantidad y obsidianas de igual manera. en el lado oeste del pozo 4013-3923 aparecio un fragmento de Piedra de metate, se dibujo y tomo foto a este nivel.

Se continuara con el siguiente nivel

Excavador: J.B / T.P Fecha (nivel terminado): 03-07-14

(✓) 1x1 _____ 2x2

4014 3923	4014 3924
4013 3923	4013 3924

Pozo (esquina noreste)

<u>1.53</u> 1.67	<u>1.37</u> 1.48
<u>1.59</u> 1.70	<u>1.43</u> 1.50

Niveles debajo datum



Croquis

5,008	5,009
5,010	5,011

Lote No.

Forma para Pozos de Prueba (1x1 m o 2x2 m) de Excavaciones del Sitio Nixtun-Ch'ich'

Fecha: 04-07-14 Sector: _____ Plat/Estr: _____ Operación No: _____

Pozo (esquina noreste): 4014-3924 Nivel No: 4

Ubicación: Aguada del Sector "Y"

Horizontal: AL ESTE DE LA AGUADA "Y"

Vertical: COLAPSO (RELUÑO ESTE). ABAJO DE COLAPSO DE NIVEL 3

Matriz: Tierra oscura con relleño y colapso

Tipos de Artefactos (✓): cerámica pedernal obsidiana huesos _____

concha _____ figurilla _____ piedra de moler otros _____

Bolsas de Artefactos (#): _____ Fotos de nivel _____ Dibujos de nivel _____

Notas: se finalizó de excavar nivel 4 en el cual aparecieron muchas piedras grandes medianas y también piedras planas de coliza en mucha más abundancia la tierra ya se sentía mucho más suelta con un color entre gris oscuro también se encontró un fragmento de piedra de moler en la parte noroeste, Al igual que cerámica, pedernal y obsidiana en la base del nivel 4 se encontró un posible muro que va alineado de norte a sur en el lado oeste del pozo 2x2

se excavará el nivel 5 aun lado del posible muro para ver si continúa hacia abajo la siguiente semana.

Excavador: D.B/T.P Fecha (nivel terminado): 4-07-14


(✓) 1x1 _____ 2x2

4014 3923	4014 3924
4013 3923	4013 3924

Pozo (esquina noreste)

<u>1.67</u>	<u>1.48</u>
1.77	1.60
<u>1.70</u>	<u>1.50</u>
1.81	1.66

Niveles debajo datum



Croquis

5,012	5,013
5,014	5,015

Lote No.

Forma para Grupos de Pozos de Excavaciones del Sitio Nixtun-Ch'ich'

Fecha: 07-07-14 Sector: _____ Plat/Estr: _____ Operación No: _____

Grupo (esquina noreste): 4014-3924 Nivel No: 5

Ubicación: Horizontal: Al ESTE DE AGUADA "Y"

Vertical: Abajo del colapso con tierra erosionada, Abajo nivel A. Colapso (Relleno Est) Nivel 4

Matriz: Tierra erosionada Griss oscura con colapso rocas medianas.

Tipos de Artefactos (✓): ceramica pedernal obsidiana huesos _____

concha _____ figurilla _____ piedra de moler _____ otros _____

Bolsas de Artefactos (#): 2 Fotos de nivel _____ Dibujos de nivel _____

Notas: se excavo el ^{nivel} 5 del lado oeste del pozo 3x2 para eso se removio humus al lado de un posible muro que se encontraba de norte sur alineado al finalizar de excavar nos percatamos que solamente se databa un colapso de rocas medianas y solamente se cavajo un aproximado de 15cm a cada orilla de los pozo de lado ya mencionada

Se encontro ceramica en cantidad reducida pedernal y obsidiana, se le excavara los pozos restantes pero ya con un nivel llamado 5A para emparejar y asi continuar con la excavacion.


Excavador: D.B/T.P Fecha (nivel terminado): 07-07-14

4014 3923		
4013 3923		

Números (x,y) de pozos

1.77 1.94	_____	_____
1.81 1.94	_____	_____
_____	_____	_____

Niveles debajo datum



Croquis

5016		
5017		

Lote No.

Forma para Grupos de Pozos de Excavaciones del Sitio Nixtun-Ch'ich'

Fecha: 7-07-14 Sector: _____ Plat/Estr: _____ Operación No: _____

Grupo (esquina noreste): 4014-3924 Nivel No: 5B

Ubicación: Aguada del sector "Y"

Horizontal: Al Este de LA AGUADA "Y"

Vertical: Colapso (relleno de Estr.) Abajo del nivel 4 con rocas

Matriz: medianas y colapso. (relleno de estr.)

Tierra Gris OSCURA con colapso y rocas medianas

Tipos de Artefactos (✓): cerámica / pedernal / obsidiana / huesos _____

concha _____ figurilla _____ piedra de moler _____ otros _____

Bolsas de Artefactos (#): _____ Fotos de nivel _____ Dibujos de nivel _____

Notas: se concluyo de excavar el nivel 5B donde se emparejo

con el nivel 5, donde las rocas de colapso estaban muy

sueftas por la tierra que esta muy suave y donde se

sigue teniendo lascas de piedra caliza distribuida en

diferentes partes del pozo 2x2, en los artefactos

ceramicas aparecio en abundancia regular en los pozos

con numeros 4014-3924 y 4013-3924, mientras que en los

otros muy poca ceramica, pedernal poca y obsidiana solo

se extrajo dos fragmentos en el pozo 4013-3924. se siguira con

el nivel 6 en la excavación.

Excavador: D.B Fecha (nivel terminado): 08-07-14

	4014 3923	4014 3924
	4013 3923	4013 3924

Números (x,y) de pozos

	1.77	1.60
	1.89	1.72
	1.81	1.66
	1.95	1.74
		1.72

Niveles debajo datum

Croquis

	5018	5019
	5020	5021

Lote No.

Forma para Grupos de Pozos de Excavaciones del Sitio Nixtun-Ch'ich'

Fecha: 08-07-14 Sector: _____ Plat/Estr: _____ Operación No: _____

Grupo (esquina noreste): 4014-3924 Nivel No: 6

Ubicación: Horizontal: Al ESTE "DE LA AGUADA" Y

Vertical ó Colapso con tierra muy suave, Abajo de Colapso
(Relleno estr) con rocas medianas ^{de} nivel 5B

Matriz: Tierra gris cafésita

Tipos de Artefactos (✓): cerámica pedernal obsidiana huesos _____

concha _____ figurilla _____ piedra de moler _____ otros _____

Bolsas de Artefactos (#): _____ Fotos de nivel _____ Dibujos de nivel _____

Notas: se finalizo de excavar el nivel 6 donde se removio

el colapso con tierra suave entre gris morena clara

donde en los pozos 4014-3924 y 4013-3924 solo colapso

se extrajo ya que en los pozos del oeste se observo mejor

las rocas grandes y medianas y unas que se removieron abajo

de ellas salieron otras rocas en lo que se procedio a

dibujar solo del lado oeste y el lado este solo colapso

avia.

Se encontro ceramica, pedernal casi nada como obsidiana

se continuara con el siguiente nivel.

Excavador: D.B

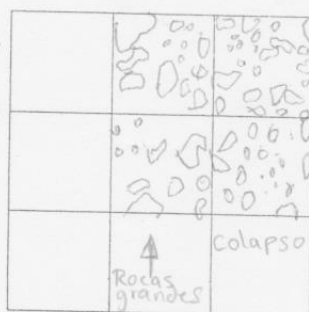
Fecha (nivel terminado): 09-07-2014

	4014 3923	4014 3924
	4013 3923	4013 3924

Números (x,y) de pozos

	1.89	1.72
	2.04	1.84
	1.95	1.74
	2.04	1.82

Niveles debajo datum



Croquis

	5022	5023
	5024	5025

Lote No.

Forma para Grupos de Pozos de Excavaciones del Sitio Nixtun-Ch'ich'

Fecha: 09-07-2014 Sector: _____ Plat/Estr: _____ Operación No: _____

Grupo (esquina noreste): 4014-3924 Nivel No: 7

Ubicación: Horizontal: Al ESTE DE AGUADA "Y"

VERTICAL: Colapso con relleno, Abajo de colapso con tierra muy suave de nivel 6.

Matriz: Tierra Gris morenita clara

Tipos de Artefactos (✓): ceramica pedernal obsidiana huesos _____

concha _____ figurilla _____ piedra de moler _____ otros _____

Bolsas de Artefactos (#): _____ Fotos de nivel _____ Dibujos de nivel _____

Notas: En el nivel 7 se excavo el pozo de registro 2x2 donde se removio colapso con relleno en la parte este y en la parte oeste se excavo en medio de las rocas grandes y medianas a manana de dejarlas descubiertas otras que estaban encima se extrajieron tanto grandes como medianas.

se notan unas piedras grandes y se sigue observando estar alineadas de norte sur muy interesante

Tambien se encontro ceramica en abundancia menos y salio un soporte y obsidiana en el pozo 4013-3923. Tambien un hacha de litica en la parte norte del pozo 4014-3923.

se continuara el dia de mañana

Excavador: D.B Fecha (nivel terminado): 10-07-2014

	4014 3923	4014 3924
	4013 3923	4013 3924

Números (x,y) de pozos

	<u>2.04</u>	<u>1.84</u>
	<u>2.10</u>	<u>1.95</u>
	<u>2.04</u>	<u>1.82</u>
	<u>2.09</u>	<u>1.94</u>

Niveles debajo datum



Croquis

	5026	5027
	5028	5029

Lote No.

N

Forma para Grupos de Pozos de Excavaciones del Sitio Nixtun-Ch'ich'

Fecha: 10-07-2014 Sector: _____ Plat/Estr: _____ Operación No: _____

Grupo (esquina noreste): 4014-3924 Nivel No: 8

Ubicación: ^{VERTICAL} ~~HORIZONTAL~~: Relleno con poco Colapso, Abajo de Colapso con relleno de nivel 7.

Horizontal: Al ESTE DE LA AGUADA 'Y'

Matriz: Tierra Gris morenita Clara

Tipos de Artefactos (✓): cerámica pedernal obsidiana huesos _____

concha _____ figurilla _____ piedra de moler _____ otros _____

Bolsas de Artefactos (#): 4 Fotos de nivel 2 Dibujos de nivel _____

Notas: Se finalizo de excavar hasta llegar a la base del nivel 8 donde en la parte Este del pozo 2x2 solo se removio colapso y Relleno mientras en el lado oeste se extrajo o removio rocas pequeñas, medianas dejando las rocas grandes que nos hace pensar que pueda que sea muro pero se tendra que dividir el pozo 2x2 con diferentes niveles para tener un mejor control e poner por aparte los artefactos que se encuentran ya que es posible que donde estan las rocas sea tardio y donde solo hay relleno sea mucho mas temprano pero hay que seguir viendo.

se encontro ceramica donde siguen apareciendo bordes grandes y gruesos, Pedernal poco como obsidiana.

"se le bajo 50 cms Al Datum"

Excavador: D.B Fecha (nivel terminado): 11-07-14

D

	4014 3923	4014 3924
	4013 3923	4013 3924

Números (x,y) de pozos



	2.10 1.73	1.75 1.54
	2.09 1.70	1.94 1.52

Niveles debajo datum



Croquis

	5030	5031
	5032	5033

Lote No.

50 cm
Bajo
DATUM

Forma para Grupos de Pozos de Excavaciones del Sitio Nixtun-Ch'ich'

Fecha: 11-07-14 Sector: _____ Plat/Estr: _____ Operación No: _____

Grupo (esquina noreste): 4014-3924 Nivel No: 9

Ubicación: Horizontal: Al ESTE DE LA AGUADA "Y"

Vertical: Colapso con relleno, a bajo de colapso con relleno nivel 8

Matriz: Gris cafésita clara

Tipos de Artefactos (✓): cerámica pedernal obsidiana huesos _____

concha _____ figurilla _____ piedra de moler _____ otros _____

Bolsas de Artefactos (#): _____ Fotos de nivel _____ Dibujos de nivel _____

Notas: Se termino de excavar el pozo que se dividio en dos distintos niveles y el cual es la parte ESTE donde se llego a base de nivel 9 el cual solo mostro piedras de caliza con relleno y tierra muy suave en color entre gris cafésita clara. Tambien aparecio ceramica en cantidad mas abundante a diferencia que aveces en los otros pozos del lado oeste es en menos cantidad, Tambien Obsidiana dos fragmentos y como pedernal

Se continuara excavando para ver si se sigue excavando con diferentes niveles el pozo 2x2 o continuar con un solo nivel el pozo 2x2.

Excavador: D.B Fecha (nivel terminado): 14-07-14

	X 4014 3923	4014 3924
	4013 3923 X	4013 3924

Números (x,y) de pozos

_____	_____	1.54	- 50 Bajo DATUM
_____	_____	1.66	
_____	_____	1.52	
_____	_____	1.69	

Niveles debajo datum



Croquis

		5034
		5035

Lote No.

Forma para Grupos de Pozos de Excavaciones del Sitio Nixtun-Ch'ich'

Fecha: 14-07-14 Sector: _____ Plat/Estr: _____ Operación No: _____

Grupo (esquina noreste): 4014-3924 Nivel No: 10

Ubicación: Horizontal: Al ESTE DE LA AGUADA "Y"

Vertical: Colapso Rocas medianas y grandes, Abajo de colapso con relleno Nivel 9

Matriz: Gris cafésita clara

Tipos de Artefactos (✓): ceramica pedernal _____ obsidiana huesos _____

concha _____ figurilla _____ piedra de moler _____ otros _____

Bolsas de Artefactos (#): _____ Fotos de nivel _____ Dibujos de nivel _____

Notas: En la finalización del nivel 10 de lado del pozo oeste se noto las rocas grandes de norte y pequeños medianas a sur de un posible muro algo que nos tiene pensando si lo es realmente es por el cual en el siguiente nivel se excavara a la orilla de las rocas para poder ver si continuan las rocas hacia abajo y determinar si el muro esta adentro o a fuera de la plataforma.

se extrajo poca ceramica debido a que hay rocas de diferentes tamaños y donde el espacio es menor a la hora de excavar y unos fragmentos de obsidiana


Excavador: D.B Fecha (nivel terminado): 14-07-14

	4014 3923	
	4013 3923	

Números (x,y) de pozos

	1.73 1.80	
	1.70 1.80	

Niveles debajo datum

Croquis

	5036	
	5037	

Lote No.

Forma para Grupos de Pozos de Excavaciones del Sitio Nixtun-Ch'ich'

Fecha: 15-07-14 Sector: _____ Plat/Estr: _____ Operación No: _____

Grupo (esquina noreste): 4014-3924 Nivel No: 11

Ubicación: Horizontal: AL ESTE DE LA AGUADA "Y"

Vertical: rocas medianas y grande de posible colapso,
Abajo de colapso rocas medianas y grandes de nivel 10

Matriz: cus cofesita clara

	4014 3923	
	4013 3923	

Números (x,y) de pozos

Tipos de Artefactos (✓): ceramica pedernal _____ obsidiana _____ huesos _____

concha _____ figurilla _____ piedra de moler _____ otros _____

Bolsas de Artefactos (#): _____ Fotos de nivel _____ Dibujos de nivel 1

Notas: se excavo en la orilla del posible muro en el lado

oeste del pozo 2x2 donde se le bajo 18 cm para obser
var si continuaba rocas debajo de las rocas que se nota

en el croquis de la misma forma de grupos de pozos.

Donde en el pozo del lado noroeste no se nabo ni una
roca a bajo de las obras, mientras que en el pozo suroeste

si siguen las rocas es algo muy extraño, lo que se
procedera a excavar a un solo nivel el pozo 2x2

para poder ver si es que sigue el posible muro en la
parte noroeste.

se encontro poca ceramica; se dibujo el posible muro
o colapso

	1.80 1.99	
	1.80 1.98	

Niveles debajo datum



Croquis

	5038	
	5039	

Lote No.

Excavador: D.B Fecha (nivel terminado): 15-07-14

Forma para Grupos de Pozos de Excavaciones del Sitio Nixtun-Ch'ich'

Fecha: 15-07-14 Sector: _____ Plat/Estr: _____ Operación No: _____

Grupo (esquina noreste): 4014-3924 Nivel No: 12

Ubicación: Horizontal: Al Este de la Aguada "Y"

Vertical: Colapso Rocas Medianas y grandes con Relleno, bajo de colapso con Relleno (Rocas medianas y grandes de nivel 10)

Matriz: Cris Cafesita clara

	4014 3923	4014 3924
	4013 3923	4013 3924

Números (x,y) de pozos

Tipos de Artefactos (✓): ceramica pedernal obsidiana huesos

concha figurilla _____ piedra de moler otros _____

Bolsas de Artefactos (#): 4 Fotos de nivel Base 12 Dibujos de nivel 1

Notas: En el presente nivel 12 se excavo el pozo 2x2 donde

en el pozo 4014-3924 se empezó a extraer ceramica de diversos

tamaños de manera abundante ello nos dio la pauta de

que pudo haber sido un basurero de la estr. Este de la posible

aguada "Y" en donde tambien se extrajo en los restos de rocas en algunos

p regular ceramica y otros un poco mas tambien empezó a aparecer

huesos de animales posiblemente como colmillos y dentadura

traseras, tambien se observo una pequeña concentración de

conchegs de caracol en la esquina noreste del pozo 4014-3924

Tambien obsidianas cu navajas peguñas, pedernal en forma

regular. algo mas que se hizo fue en el lado oeste que

bajarle un poco mas a la tierra para llegar donde el basurero

empieza a salir un poco mas y se le excavo 9 cm mas de lo

normal. se dibujo los huesos mas representativos (grandes)

como tambien se le fotografio

	1.80 1.99	1.66 1.81
	1.80 2.03	1.69 1.82

Niveles debajo datum

Croquis

	5040	5041
	5042	5043

Lote No.

Excavador: D.B Fecha (nivel terminado): 17-07-14

Forma para Grupos de Pozos de Excavaciones del Sitio Nixtun-Ch'ich'

Fecha: 18-07-14 Sector: _____ Plat/Estr: _____ Operación No: _____

Grupo (esquina noreste): 4014 - 3924 Nivel No: 13

Ubicación: Horizontal: AL ESTE DE LA AGUADA "Y"

Vertical: Tierra suelta con poco colapso (cerámica visible)

Abajo de Colapso Rocas medianas y grandes con Relleno de nivel 12:

Matriz: _____

Gris con cafésita poco oscura

Tipos de Artefactos (✓): cerámica pedernal obsidiana huesos

concha figurilla piedra de moler _____ otros _____

Bolsas de Artefactos (#): _____ Fotos de nivel _____ Dibujos de nivel _____

Notas: en el transcurso de la excavación se trabajó de manera moderada para poder extraer los artefactos cerámicos etc de manera que no se fueron a fragmentar mucho mas de lo que ya estan. se encontraron cantidades de tiestos, bordes, cuerpas, bases ceramicos como una hacha de pedernal fragmentada, se igual manana una figurilla, salio huesos en cantidades mayores con dientes muy pequeños posible de un niño de 3 a 5 años obsidianas en navajas como lascas conchas de caracol en este nivel se tuvo de todo en cada uno de los diferentes lotes, se encontro fragmentos de incensarios y se fotografio. En la parte este del pozo aparecio una linea de rocas de norte a sur a de tener relación con las rocas colapsadas que se encontraron en el lado oeste se continuara excavando para llegar mas a fondo.

Excavador: D.B Fecha (nivel terminado): 22-07-14

	4014 3923	4014 3924
	4013 3923	4013 3924

Números (x,y) de pozos

	1.99	1.81
	2.08	1.92
	2.03	1.82
	2.15	1.96

Niveles debajo datum



Croquis

	5044	5045
	5046	5047

Lote No.

Forma para Grupos de Pozos de Excavaciones del Sitio Nixtun-Ch'ich'

Fecha: 22-07-14 Sector: _____ Plat/Estr: _____ Operación No: _____

Grupo (esquina noreste): 4014-3924 Nivel No: 14

Ubicación: Horizontal: Al ESTE DE LA AGUADA "Y"

Vertical: Tierra suave con pocas rocas grandes (posible muro),
abajo de tierra suelta con poco calapso (cerámica visible) de nivel 13

Matriz: Cafesita crema

Tipos de Artefactos (✓): cerámica pedernal obsidiana huesos

concha figurilla _____ piedra de moler _____ otros Piedra Verde

Bolsas de Artefactos (#): _____ Fotos de nivel _____ Dibujos de nivel _____

Notas: se finalizó el nivel 14 donde continúa saliendo cerámica
en diferentes tamaños, algunas rocas grandes en medio del
pozo 2x2 que van de sur a norte pero no hay otra roca
en la misma fila que tope al norte es muy extraño porque
hay otra fila de rocas en la parte Este del pozo que ellas
si están de norte-sur o sur-norte. En el siguiente nivel solo
mente se excavara desde la mitad del pozo este asta
los pozos del Oeste, esto se hace para no dañar el posible
muro que está en el lado Este del pozo 2x2.

siguió saliendo abundante cerámica, huesos, conchas
pedernal, obsidiana (en los huesos posiblemente sea de
tortuga) también un artefacto fragmentado de piedra
verde de muy buena calidad Tipo ofrenda.

También unas boquillas de chocolate de cacao donde salió.
También una piedra de río ovalada pudo aver sido para pulir artefactos.

Excavador: D.B Fecha (nivel terminado): 24-07-14

	4014 3923	4014 3924
	4013 3923	4013 3924

Números (x,y) de pozos

	2.08	1.92
	2.22	2.03
	2.15	1.96
	2.24	2.11

Niveles debajo datum



Croquis

	5048	5049
	5050	5051

Lote No.

Forma para Pozos de Prueba (1x1 m o 2x2 m) de Excavaciones del Sitio Nixtun-Ch'ich'

Fecha: 24-07-14 Sector: _____ Plat/Estr: _____ Operación No: _____

Pozo (esquina noreste): N4014-E3924 Nivel No: 15

Ubicación: Horizontal: Al ESTE DE LA EST. AGUADA "Y"

Vertical: Tierra suave con rocas grandes (posible muro), abajo de tierra suave con pocas rocas grandes (posible muro) de nivel 14.

Matriz: 10YR light brownish gray 6/2

Tipos de Artefactos (✓): cerámica pedernal obsidiana huesos

concha figurilla _____ piedra de moler _____ otros piedra de río, silvato
hachas de pedernal.

Bolsas de Artefactos (#): _____ Fotos de nivel Dibujos de nivel

Notas: Se finalizó de excavar el nivel 15 hasta su base, donde en el pozo este se excavo a la par de la primera línea de rocas o mas bien la mitad del pozo en esa parte se llevo a base de basurero posiblemente, mientras que en los pozo del lado oeste que no se ha llegado a nivel de basurero y se excavo tambien a la par de la 2^a línea de rocas del lado oeste, para no extraerlas y asi no dañar los posibles muros, solamente se continuara excavando el proximo nivel en el lado oeste a la par de la 2da. fila de rocas.

Los materiales ceramicos en mayor cantidad se dio en los pozos del lado oeste como cerámica, pedernal, obsidiana, huesos, y unas hachas de pedernal y un fragmento de piedra de río Posiblemente para Pulir, chek pozo 4014-3924 a la del muro donde esta la X en el croquis se encontro un silvato solo que no se logra distinguir si es zamarfo o Atropomorfo se dibujo y fotografió.

Excavador: D.B Fecha (nivel terminado): 25-07-14

(✓) 1x1 _____ 2x2

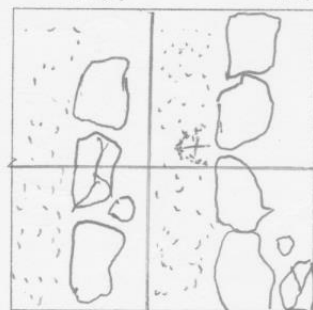
4014 3923	4014 3924
4013 3923	4013 3924

Pozo (esquina noreste)

<u>2.22</u>	<u>2.03</u>
2.32	2.13
<u>2.29</u>	<u>2.11</u>
2.37	2.22

Niveles debajo datum

2da. Ara.



Croquis

5052	5053
5054	5055

Lote No.

Forma para Pozos de Prueba (1x1 m o 2x2 m) de Excavaciones del Sitio Nixtun-Ch'ich'

Fecha: 28-07-14 Sector: _____ Plat/Estr: _____ Operación No: _____

() 1x1 () 2x2 _____

Pozo (esquina noreste): N 4014 - E 3924 Nivel No: 16

Ubicación: Horizontal: Al ESTE DE LA AGUADA "Y"

Vertical: Tierra suave brownish gray con 2da línea de rocas grandes, abajo de tierra suave con rocas grandes (Posible muro) ^{de nivel 15}

Matriz: 10YR 6/2 light brownish gray

4014	
3923	
4013	
3923	

Pozo (esquina noreste)

Tipos de Artefactos (): cerámica pedernal obsidiana huesos

2.32	
2.41	

concha figurilla _____ piedra de moler _____ otros _____

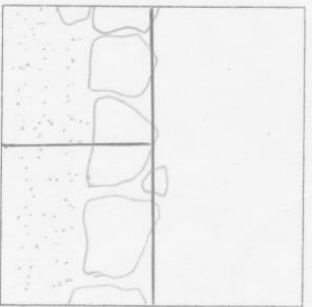
Bolsas de Artefactos (#): _____ Fotos de nivel _____ Dibujos de nivel _____

2.37	
2.47	

Notas: se finalizó de excavar los pozos del lado oeste que equivale a 1x2 donde se le sigue bajando verticalmente donde el tipo de tierra a variado un poco no mucho a la matriz al llegar a base de nivel 16 se nota un color de tierra un poquito más clara con pringas blancas

Niveles debajo datum

En los tipos de artefactos encontramos cerámica pedernal huesos, obsidiana, conchas y un cuerpo con borde de incensario en el pozo noroeste muy interesante



Croquis

5056	
5057	

Lote No.

Excavador: Dob Fecha (nivel terminado): 29-07-14

Forma para Pozos de Prueba (1x1 m o 2x2 m) de Excavaciones del Sitio Nixtun-Ch'ich'

Fecha: 29-07-14 Sector: _____ Plat/Estr: _____ Operación No: _____

() 1x2 () 2x2

Pozo (esquina noreste): 4014-3924 Nivel No: 17

Ubicación: Horizontal: AL ESTE DE LA AGUADA "Y"

Vertical: tierra suave brownish gray con ^{relleno} 2da línea de rocas grandes,

abajo de tierra suave brownish gray con 2da línea de rocas

Matriz: 10 YR 6/2 light brownish gray

4014	
3923	
4013	
3923	

Pozo (esquina noreste)

Tipos de Artefactos (): ceramica pedernal obsidiana huesos

concha figurilla piedra de moler _____ otros _____

Bolsas de Artefactos (#): _____ Fotos de nivel _____ Dibujos de nivel _____

Notas: en este nivel se siguió excavando en los pozos del lado oeste donde el cambio de tierra es muy extraño porque en la base del nivel 17 en el Pozo Noroeste

salio material de piedras pequeñas estilo relleno con tierra

10YR 6/3 pale brown y en el pozo suroeste salio piedritas pequeñas

pero con tierra 10YR 6/1 gray es posible que al bajar otro nivel tengamos el tipo de tierra color que en

el pozo Noroeste es posible.

El material ceramico fue un poco menor, aunque

salio obsidiana, pedernal, huesos, conchas de caracol

como marina, tambien en el pozo suroeste salio una

figurilla de mujer de medio cuerpo sin cabeza ni

brazos solo ombligo, posiblemente esta fragmentada

Excavador: _____ Fecha (nivel terminado): 30-07-14

2.41	
2.52	
2.47	
2.55	

Niveles debajo datum



Croquis

5058	
5059	

Lote No.

Forma para Pozos de Prueba (1x1 m o 2x2 m) de Excavaciones del Sitio Nixtun-Ch'ich'

Fecha: 30-07-14 Sector: _____ Plat/Estr: _____ Operación No: _____

Pozo (esquina noreste): 4014-3924 Nivel No: 18

Ubicación: Horizontal: Al ESTE DE LA AGUADA "Y"

Vertical: Tierra mucho mas humeda con rocas de caliza ^{pequeñas} muy poca, abajo de tierra suave brownish gray con 2da línea de rocas grandes de nivel 17.

Matriz: Y0YR 6/3 pale brow 10YR 6/1 gray

() 1x1 () 2x2 _____

4014 3923	
4013 3923	

Pozo (esquina noreste)

Tipos de Artefactos (): ceramica pedernal obsidiana huesos
concha figurilla _____ piedra de moler _____ otros _____

Bolsas de Artefactos (#): _____ Fotos de nivel _____ Dibujos de nivel _____

Notas: En el presente nivel se excavo a los lados de las ^{Piedras} rocas de caliza y de las que no lo son para que se pueda apreciar bien, el muro que se nota en el pozo tienen dirección de ESTE-OESTE, se continuo a tomarle foto y dibujar, la ceramica fue muy poca algunos pedernales y obsidianas conchas, Huesos se logró encontrar, ah de ser por la profundidad en que vamos (llegando a los periodos tempranos) y es muy humeda y en el rasgo de tierra suelta con piedritas es mas rapida de colar se continuara con el siguiente nivel.

2.52	
2.61	
2.55	
2.63	

Niveles debajo datum



Croquis

5060	
5061	

Lote No.

Excavador: D.B Fecha (nivel terminado): 31-07-14

Forma para Pozos de Prueba (1x1 m o 2x2 m) de Excavaciones del Sitio Nixtun-Ch'ich'

Fecha: 3107-14 Sector: _____ Plat/Estr: _____ Operación No: _____

() 1x2 () 2x2

Pozo (esquina noreste): 4014-3924 Nivel No: 19

Ubicación: Horizontal: Al ESTE DE LA AGUADA Y'

4014	
3923	
4013	
3923	

Vertical: Tierra suelta y un poco mas humeda en partes, ya se va emparrando el rasgo de tierra, piedras caliza y normales (muro) abajo de tierra muchas mas humeda con piedras caliza pequeñas muy poca de nivel 18
Matriz: 16 YR Pale brown

Pozo (esquina noreste)

Tipos de Artefactos (): ceramica pedernal obsidiana huesos _____

2.61	
2.71	
2.63	
2.70	

concha _____ figurilla _____ piedra de moler _____ otros piedras de color amarillo

Bolsas de Artefactos (#): _____ Fotos de nivel _____ Dibujos de nivel _____

Niveles debajo datum

Notas: En este nivel nos encontramos con tierra humeda en partes del pozo, al igual con un tipo de relleno de piedras pequeñas el material Ceramico es de menor cantidad otros



Croquis

artefactos han sido muy escaso se continuara el sig. nivel para ver que cambios o si continuo con el mismo de tierra del nivel 19.

5062	
5063	

Lote No.

Excavador: D.B Darling Burgos Fecha (nivel terminado): 1-08-14

Forma para Pozos de Prueba (1x1 m o 2x2 m) de Excavaciones del Sitio Nixtun-Ch'ich'

Fecha: 1-08-14 Sector: _____ Plat/Estr: _____ Operación No: _____

() 1x1 / () 2x2

Pozo (esquina noreste): 4014-3924 Nivel No: 20

Ubicación: Horizontal: Al ESTE DE LA AGUADA "Y"

Vertical: Relleno con piedritas pequeñonas las piedras que conforman

el muro, abajo de Tierra suelta y un poco mas húmeda en partes, emparejando el rasgo de tierra piedras caliza y normales (muro) de nivel 19

Matriz: 10 YR 6/3 Pale brown

4014	
3923	
4013	
3923	

Pozo (esquina noreste)

Tipos de Artefactos (): ceramica pedernal obsidiana huesos _____

concha _____ figurilla _____ piedra de moler _____ otros _____

Bolsas de Artefactos (#): _____ Fotos de nivel _____ Dibujos de nivel _____

Notas: se finalizo de excavar el nivel 20 donde se extrajo el muro pequeño que iba de ESTE a OESTE pudo aver sido un recontenedor del relleno que se encuentra en los pozos del lado oeste.

2.71	
2.78	
2.70	
2.79	

Niveles debajo datum

Se dejara de excavar por el momento esa parte para empezar la extensión de 1x2 hacia el oeste



Croquis

los artefactos ceramicos fue muy poca como pedernal e obsidiana y otros que no salieron

5064	
5065	

Lote No.

Excavador: D.B Fecha (nivel terminado): 1-08-14

Forma para Pozos de Prueba (1x1 m o 2x2 m) de Excavaciones del Sitio Nixtun-Ch'ich'

Fecha: 1-08-14 Sector: _____ Plat/Estr: _____ Operación No: _____

() 1x1 () 2x2

Pozo (esquina noreste): 1 Nivel No: 1

Ubicación: Horizontal: Al ESTE DE LA AGUADA "Y"

Vertical: Humus, con raíces de pasto

Matriz: Humus

Tipos de Artefactos (✓): cerámica pedernal obsidiana huesos _____

concha _____ figurilla _____ piedra de moler _____ otros Dientito

Bolsas de Artefactos (#): _____ Fotos de nivel _____ Dibujos de nivel _____

Notas: Se extendido 1x2 hacia el oeste del pozo 2x2 para obtener mas información sobre el area a investigar

Donde el humus esta muy compactado y muchas raíces, fueron algunos restos que se extrajo como unos elementos de pedernal y obsidiana, tambien un dientito muy pequeño de niño posiblemente

se continuara con el 2do nivel.

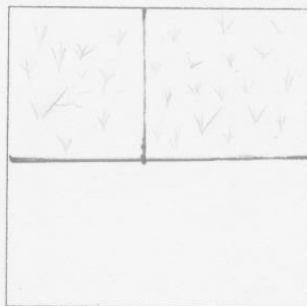
Excavador: Darling B. Fecha (nivel terminado): 09-08-14

4014	4014
3921	3922

Pozo (esquina noreste)

<u>1.20</u>	<u>1.09</u>
1.28	1.15

Niveles debajo datum



Croquis

5067	5066

Lote No.

Forma para Pozos de Prueba (1x1 m o 2x2 m) de Excavaciones del Sitio Nixtun-Ch'ich'

Fecha: 4-08-14 Sector: _____ Plat/Estr: _____ Operación No: _____

() 1x1 () 2x2

Pozo (esquina noreste): 4014-3924 Nivel No: 2

Ubicación: Horizontal: Al ESTE DE LA AGUADA "Y"

Vertical: tierra ^{humeda} con piedritas, abajo de (N₁) Humus

Matriz: Tierra oscura black

Tipos de Artefactos (): ceramica pedernal obsidiana huesos _____

concha _____ figurilla _____ piedra de moler _____ otros _____

Bolsas de Artefactos (#): 2 Fotos de nivel _____ Dibujos de nivel _____

Notas: En este nivel la tierra esta humeda como normalmente

conocemos ya que con piedras pequenitas dispersas en el

pozo y otras pequenitas, los artefactos tanto como

ceramicas incrementaron en pequena manera en ambos pozos

de 1x2 el pedernal en un par de lascas como en Obsidiana


se avanzara con el 3er nivel.

4014	4014
3921	3922

Pozo (esquina noreste)

<u>1.28</u>	<u>1.15</u>
<u>1.38</u>	<u>1.24</u>

Niveles debajo datum



Croquis

5069	5068
------	------

Lote No.

Excavador: Darling B. Fecha (nivel terminado): 5-08-14

Forma para Pozos de Prueba (1x1 m o 2x2 m) de Excavaciones del Sitio Nixtun-Ch'ich'

Fecha: 5-08-14 Sector: _____ Plat/Estr: _____ Operación No: _____

Pozo (esquina noreste): 4014-3924 Nivel No: 3

Ubicación: Horizontal: Al ESTE DE LA AGUADA "Y"

Vertical: Colapso tierra oscura, Abajo de tierra húmeda con piedritas de nivel 2

Matriz: colapso, Humus Black

Tipos de Artefactos (✓): cerámica pedernal obsidiana _____ huesos _____

concha _____ figurilla _____ piedra de moler _____ otros _____

Bolsas de Artefactos (#): _____ Fotos de nivel _____ Dibujos de nivel _____

Notas: En el nivel 03 al finalizar se le toma foto a la base del mismo por motivos que hay unas rocas pequeñas que van de este a oeste talves sea colapso de alguna remodelación posiblemente, los materiales cerámicos redujeron un poco ahora solo se obtuvo pedernal como restos de cerámica.

Se procedira con el nivel 4.

Tambien se encontro una roca redonda que pudo aver sido utilizada para machacar algun tipo de llevar etc.



Excavador: Dorling B. Fecha (nivel terminado): 05-08-14


(✓) 1x1 _____ 2x2

4014 3921	4014 3922
--------------	--------------

Pozo (esquina noreste)

1.38 1.46	1.24 1.33
--------------	--------------

Niveles debajo datum



Croquis

5071	5070
------	------

Lote No.

Forma para Pozos de Prueba (1x1 m o 2x2 m) de Excavaciones del Sitio Nixtun-Ch'ich'

Fecha: 05-08-14 Sector: _____ Plat/Estr: _____ Operación No: _____

Pozo (esquina noreste): 4014-3924 Nivel No: 04

Ubicación: Horizontal: Al ESTE DE LA AGUADA "Y"

Vertical: colapso con piedras pequeñas y grandecitas, a bajo de colapso tierra oscura de nivel 03.

Matriz: Gley greenish black 2.5/1

Tipos de Artefactos (✓): ceramica pedernal obsidiana huesos _____

concha _____ figurilla _____ piedra de moler _____ otros _____

Bolsas de Artefactos (#): _____ Fotos de nivel _____ Dibujos de nivel _____

Notas: En el presente nivel no represento mayores intereses porque aun continuando bajando ^{hacia} las etapas de construcción por así decirle y poco a poco se va visualizando el area conforme se va excavando verticalmente el pozo 1x2.

Los artefactos son ceramica, pedernal, obsidiana en poca cantidad y obsidiana solamente 2 lascas se continuara excavando junto a Don Santiago.

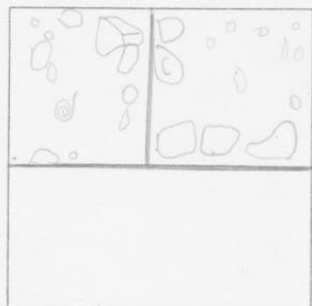
(✓) 1x1 _____ 2x2

4014 3921	4014 3922
--------------	--------------

Pozo (esquina noreste)

1.46 1.54	1.33 1.41
--------------	--------------

Niveles debajo datum



Croquis

5073	5072
------	------

Lote No.

Excavador: Darling B. Fecha (nivel terminado): 05-08-14

Forma para Pozos de Prueba (1x1 m o 2x2 m) de Excavaciones del Sitio Nixtun-Ch'ich'

Fecha: 06-08-14 Sector: _____ Plat/Estr: _____ Operación No: _____

() 1x1 2x2

Pozo (esquina noreste): 4014-3924 Nivel No: 05

4014 3921	4014 3922

Ubicación: Horizontal: Al ESTE DE LA AGUADA "Y"

Vertical: Rocas grandecitas de colapso, abajo de colapso con piedras pegreñar y grandecitas de nivel 04.

Matriz: Gley 1 greenish black 2.5/h

Pozo (esquina noreste)

Tipos de Artefactos (): ceramica pedernal obsidiana _____ huesos _____

<u>1.54</u> <u>1.61</u>	<u>1.41</u> <u>1.51</u>


concha figurilla _____ piedra de moler _____ otros _____

Bolsas de Artefactos (#): _____ Fotos de nivel _____ Dibujos de nivel _____

Notas: se continúa excavando verticalmente donde la tierra es un poco menos húmeda y las rocas son de diferentes tamaños, también se encuentra con algunas rocas de caliza dispersas en ambos pozos,

Niveles debajo datum

se encuentran pedernales y obsidiana en los pozos de nivel 04 y 05.



en los artefactos salió ceramica en poca cantidad se ha mantenido igual como en los otros pozos pedernal si son lascas pero poco y una partecita de caracol.

Croquis

5075	5074

Lote No.

Excavador: Darling. B Fecha (nivel terminado): 06-08-14

Forma para Pozos de Prueba (1x1 m o 2x2 m) de Excavaciones del Sitio Nixtun-Ch'ich'

Fecha: 66-08-14 Sector: _____ Plat/Estr: _____ Operación No: _____

Pozo (esquina noreste): 4014-3924 Nivel No: 06

Ubicación: Horizontal: Al ESTE DE LA AGUADA "Y"

Vertical: Colapso de piedras y Rocas pegajosas con tierra

un poco mas suelta, abajo de Rocas grandecitas de colapso de nivel 05

Matriz: _____

Gley y sil greenish gray

Tipos de Artefactos (✓): ceramica pedernal obsidiana huesos _____

concha figurilla _____ piedra de moler _____ otros Metate

Bolsas de Artefactos (#): _____ Fotos de nivel _____ Dibujos de nivel _____

Notas: En el nivel 06 se finalizo de excavar donde se extrajo piedras grandecitas sin ninguna relación entre ellas como otras de tipo relleno, la tierra es mas

suelta para excavar ya va teniendo cambio la misma, Salio un fragmento de metate de caliza suave trabajada en forma de rebanada de pastel por la forma que tiene.

Los artefactos fueron los siguientes ceramica en cantidad al resto de los niveles tambien pedernal obsidiana y unos fragmentos de concha.



Excavador: Darling B. Fecha (nivel terminado): 06-08-14

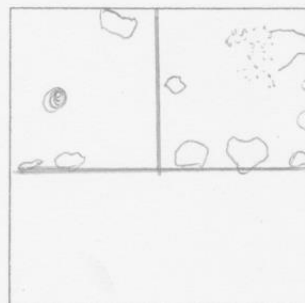
(✓) 1x1 _____ 2x2

4014 3921	4014 3922
--------------	--------------

Pozo (esquina noreste)

1.61 1.71	1.51 1.60
--------------	--------------

Niveles debajo datum



Croquis

5077	5076
------	------

Lote No.

Forma para Pozos de Prueba (1x1 m o 2x2 m) de Excavaciones del Sitio Nixtun-Ch'ich'

Fecha: 06-08-14 Sector: _____ Plat/Estr: _____ Operación No: _____

Pozo (esquina noreste): 4014-3924 Nivel No: 07

Ubicación: Horizontal: Al ESTE DE LA AGUADA "Y"

Vertical: Tierra suelta con piedras de diferentes tamaño y algunas de caliza, abajo colapso de piedras y rocas pegueñosas con tierra más suelta de nivel 06.

Matriz: _____

Gley 1 S/L Greenish gray

Tipos de Artefactos (✓): ceramica pedernal _____ obsidiana huesos _____

concha _____ figurilla _____ piedra de moler _____ otros _____

Bolsas de Artefactos (#): _____ Fotos de nivel _____ Dibujos de nivel _____

Notas: se concluyo con un nivel más verticalmente donde se puede observar el trabajo realizado en la area de excavación donde la tierra esta suelta y al llegar a base del nivel 07 se encuentran unas rocas que pueden ser del colapso.

los artefactos fueron un poco más que en los anteriores niveles es buena noticia sabe-ello

Excavador: Waring B. Fecha (nivel terminado): 07-08-14


(✓) 1x1 _____ 2x2

4014 3921	4014 3922
--------------	--------------

Pozo (esquina noreste)

1.71 1.80	1.60 1.69
--------------	--------------

Niveles debajo datum



Croquis

5079	5078
------	------

Lote No.

Forma para Pozos de Prueba (1x1 m o 2x2 m) de Excavaciones del Sitio Nixtun-Ch'ich'

Fecha: 07-08-14 Sector: _____ Plat/Estr: _____ Operación No: _____

() 1x1 () 2x2

Pozo (esquina noreste): 4014-3924 Nivel No: 08

Ubicación: Horizontal: Al ESTE DE LA AGUADA "Y"

4014 3921	4014 3922

Vertical: Tierra suelta con piedritas tipo relleno y grandes de calapso, abajo de tierra suelta con piedras de diferente tamaños y algunas de caliza
de nivel 07

Matriz: _____

Pozo (esquina noreste)

Gley y s/l greenish gray

1.80 1.90	1.69 1.79

Tipos de Artefactos (): ceramica pedernal obsidiana huesos _____

concha _____ figurilla _____ piedra de moler _____ otros _____

Bolsas de Artefactos (#): _____ Fotos de nivel _____ Dibujos de nivel _____

Notas: Al ir excavando la tierra fue cambiando de poco cuando se llego a base la tierra era fina y suave, tambien se extrajeron piedras de calapso con un poco de piedras tipo relleno, como lascas de caliza.

Niveles debajo datum

La ceramica es regular a otros niveles porque en unas es un poco mas que otras y viceversa los artefactos como pedernal son en varias lascas y como lo es en obsidianas.



Croquis

5081	5080

Lote No.

Excavador: Darling B. Fecha (nivel terminado): 07-08-14

Darling B.

Forma para Pozos de Prueba (1x1 m o 2x2 m) de Excavaciones del Sitio Nixtun-Ch'ich'

Fecha: 07-8-14 Sector: Plat/Estr: Operación No:

(✓) 1x1 1x2 ✓

Pozo (esquina noreste): 4014-3924 Nivel No: 09

Ubicación: Horizontal A ESTE DE LA AGUADA "Y"

Vertical: Tierra suave y fina con colapso piedras medianas y tambien caliza, abajo de tierra suave con piedritas tipo relleno y grandesitas de colapso caliza de nivel 08.

Matriz: Gley 1: Greenish gray 5/1

Tipos de Artefactos (✓): ceramica ✓ pedernal ✓ obsidiana ✓ huesos concha figurilla piedra de moler otros

Bolsas de Artefactos (#): Fotos de nivel Dibujos de nivel 1

Notas: se termino de excavar el nivel 09 donde la composición de la tierra y rocas se va asociando a los niveles de los pozos que se excavaron antes de extendernos. Nos topamos con piedras planas en casi los 2 pozos al aver llegado a la base del nivel la tierra es fina y suave muy buena para trabajar.

los artefactos fueron Ceramica con bidad como en los anteriores pozos, pedernal poco como obsidiana

se removieron las piedras para continuar con el nivel 10.

Excavador: Darling B. Fecha (nivel terminado): 07-08-14

4014 3921	4014 3922
--------------	--------------

Pozo (esquina noreste)

1.90 2.02	1.79 1.82
--------------	--------------

Niveles debajo datum



Croquis

5083	5082
------	------

Lote No.

Forma para Pozos de Prueba (1x1 m o 2x2 m) de Excavaciones del Sitio Nixtun-Ch'ich'

Fecha: 08-08-14 Sector: _____ Plat/Estr: _____ Operación No: _____

Pozo (esquina noreste): 4014-3924 Nivel No: 10

Ubicación: Horizontal: Al ESTE DE LA AGUADA "Y"

Vertical: Piedras medianas entre ellas en forma de planchitas con tierra fina, abajo de tierra suave, fina con colapso tipo relleno piedras medianas y también caliza de nivel 09

Matriz: _____

glay 1 Sl. greenish gray.

Tipos de Artefactos (✓): cerámica pedernal obsidiana huesos _____

concha _____ figurilla _____ piedra de moler _____ otros _____

Bolsas de Artefactos (#): _____ Fotos de nivel _____ Dibujos de nivel _____

Notas: se continuo con el nivel 10 donde el material es el mismo ya se extrajeron las Piedras quedando unas cuantas que estan mas abajo (Profunda) y empieza a salir un relleno en los pozos

no se encontro muchos artefactos (desminu- yo en ambos pozos)

Excavador: Darling B. Fecha (nivel terminado): 08-08-14

(✓) 1x1 _____ 2x2

4014 3921	4014 3922

Pozo (esquina noreste)

2.02 2.11	1.82 1.93

Niveles debajo datum



Croquis

5085	5084

Lote No.

Forma para Pozos de Prueba (1x1 m o 2x2 m) de Excavaciones del Sitio Nixtun-Ch'ich'

Fecha: 08-08-14 Sector: _____ Plat/Estr: _____ Operación No: _____

() 1x1 2x2

Pozo (esquina noreste): 4014-3924 Nivel No: 11

Ubicación: Horizontal: Al Este de la Aguada "Y"

Vertical: colapso unas ^{pedras} que otras calizas (medianas) tierra fina suave, a bajo de piedras medianas entre de ellas en forma de planchito con tierra fina de nivel 10

Matriz: Gley 1 S SLi greenish gray

Tipos de Artefactos (): ceramica pedernal obsidiana _____ huesos _____

concha _____ figurilla _____ piedra de moler _____ otros _____

Bolsas de Artefactos (#): _____ Fotos de nivel _____ Dibujos de nivel _____

Notas: se llego a base del nivel 11 donde en el pozo 4014-3922 hay unas piedras sin tener algun alineamiento de algo solo colapso con piedras de relleno hecho por el hombre o naturalmente formado. en el siguiente pozo 4014-3921 no hay ningun tipo de piedras solo tierra nada mas.

4014 3921	4014 3922

Pozo (esquina noreste)

<u>2.11</u>	<u>1.93</u>
<u>2.20</u>	<u>2.02</u>

Niveles debajo datum



Croquis

5087	5086

Lote No.

Excavador: Parling B. Fecha (nivel terminado): 11-08-14

Forma para Pozos de Prueba (1x1 m o 2x2 m) de Excavaciones del Sitio Nixtun-Ch'ich'

Fecha: 11/08/14 Sector: _____ Plat/Estr: _____ Operación No: _____

() 1x1 2x2

Pozo (esquina noreste): 4014-3924 Nivel No: 12

Ubicación: Horizontal: Al Este de LA AGUADA "Y"

Vertical: colapso ^(poco) y relleno tierra fina, abajo de colapso unas que y otras calizas (Piedras medianas) tierra suave fina de nivel 11

Matriz: _____

10 YR 5/1 gray

Tipos de Artefactos (): ceramica pedernal obsidiana huesos _____

concha _____ figurilla _____ piedra de moler _____ otros Hueso quemado

Bolsas de Artefactos (#): _____ Fotos de nivel _____ Dibujos de nivel _____


Notas: en el nivel 12 nos presento relleno en los pozos el cual ya vamos bajando y no aparecido ceramica donde ya deberiamos de ver llegado al basurero que se encontro en el lado ESTE DEL POZO 2x2 es posible que tengamos que excavar un poco mas

4014	4014
3921	3922

Pozo (esquina noreste)

2.20	2.02
2.31	2.11

Niveles debajo datum



Croquis

5089	5088
------	------

Lote No.

Excavador: Darling B. Fecha (nivel terminado): 11/08-2014

Forma para Pozos de Prueba (1x1 m o 2x2 m) de Excavaciones del Sitio Nixtun-Ch'ich'

Fecha: 11-08-14 Sector: _____ Plat/Estr: _____ Operación No: _____

() 1x1 2x2

Pozo (esquina noreste): 4014-3924 Nivel No: 13

4014	4014
3921	3922

Ubicación: Horizontal: Al Este de la Aguada "Y"

Vertical: relleno con tierra fina, abajo de poco colapso y relleno con tierra fina de nivel 12

Matriz: _____

10YR 5/1 gray

Pozo (esquina noreste)

Tipos de Artefactos (): ceramica pedernal obsidiana huesos _____


<u>2.31</u>	<u>2.11</u>
<u>2.41</u>	<u>2.21</u>

concha figurilla _____ piedra de moler _____ otros _____

Bolsas de Artefactos (#): _____ Fotos de nivel _____ Dibujos de nivel _____

Notas: otro nivel y no llegamos al basurero o al mejor porque en este lado donde nos expandimos no tiraron artefactos sino que debe estar posiblemente en el lado Este del pozo 2x2 y tendria que ser ahí donde nos ubiesemos expandido, aunque salio un poco mas ceramica en el pozo 4014-3921 es algo muy confuso.

Niveles debajo datum



Croquis

5091	5090
------	------

Lote No.

Excavador: Darling B. Fecha (nivel terminado): 12/08-14

Forma para Pozos de Prueba (1x1 m o 2x2 m) de Excavaciones del Sitio Nixtun-Ch'ich'

Fecha: 12-08-14 Sector: _____ Plat/Estr: _____ Operación No: _____

Pozo (esquina noreste): 4014-3924 Nivel No: 14

Ubicación: Horizontal:

Vertical: tierra con piedritas e algunas caliza, abajo de relleno con tierra fina de nivel 13.

Matriz: _____

10YR 5/1 gray

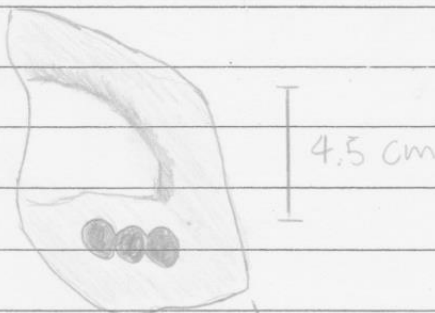
Tipos de Artefactos (✓): ceramica ✓ pedernal ✓ obsidiana ✓ huesos ✓

concha ✓ figurilla _____ piedra de moler _____ otros fragmento de piso (Estucado)

fragmento de incensario
Bolsas de Artefactos (#): _____ Fotos de nivel _____ Dibujos de nivel _____

Notas: Como ya lo veniamos comentando empeco a salir mucha mas ceramica empezando el nivel 14 esto pueda aqre se deba a la concentración de ceramica que apareció antes de avernos extendido y estamos llegando donde inicio porque tambien empeco a salir obsidianas en lascas y navajas como pedernal, huesos y unos dientes conchas de caracol en mejor estado y unos pequeños fragmentos de piso y uno de incensario fragmentado por supuesto. tambien un tiesto trabajado

En el pozo 4014-3921



Excavador: Dorling B. Fecha (nivel terminado): 12/08/14

(✓) 1x1 2x2 ✓

4014 3921	4014 3922

Pozo (esquina noreste)

<u>2.41</u> 2.51	<u>2.21</u> 2.35

Niveles debajo datum



Croquis

5093	5092

Lote No.

Forma para Pozos de Prueba (1x1 m o 2x2 m) de Excavaciones del Sitio Nixtun-Ch'ich'

Fecha: 12/08/14 Sector: _____ Plat/Estr: _____ Operación No: _____

() 1x1 () 2x2

Pozo (esquina noreste): 4014-3924 Nivel No: 15

4014	4014
3921	3922

Ubicación: Horizontal:

Vertical: piedritas con tierra un poco húmeda ~~suelta~~, unas calizas de colapso, abajo de tierra con piedritas e algunas calizas de nivel 14

Matriz: _____

10 YR 5/2 grayish brown

Tipos de Artefactos (): cerámica pedernal obsidiana huesos

concha figurilla piedra de moler _____ otros cerámica trabajada

Pozo (esquina noreste)

<u>2.51</u>	<u>2.35</u>
<u>2.61</u>	<u>2.44</u>

Bolsas de Artefactos (#): _____ Fotos de nivel _____ Dibujos de nivel _____

Notas: En este nivel conforme fuimos bajando el nivel nos percatamos de una roca que salía adelante de las que tenemos en el croquis y va hacia el Este esto nos hace pensar de un muro retenedor por el tamaño de las rocas puede estar reteniendo que pertenezca a la Estr. del lado Este del pozo.

Niveles debajo datum



Los artefactos cerámicos en buena cantidad como pedernal, obsidiana, Huesos, concha muy común a lo que pide la forma.

Croquis

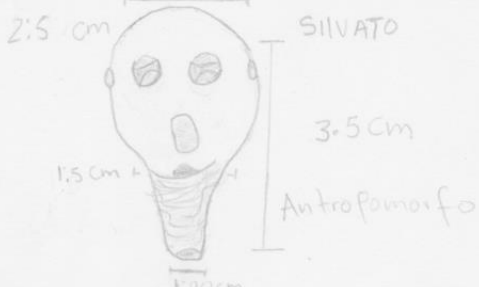
5095	5094
------	------

también un silvato pero con perforaciones para colgarlo en el cuello posiblemente, como un hacha en buen estado

Lote No.

Excavador: Darling B. Fecha (nivel terminado): 13/08/14

HACHA PEDERNAL



Forma para Pozos de Prueba (1x1 m o 2x2 m) de Excavaciones del Sitio Nixtun-Ch'ich'

Fecha: 13/08/14 Sector: _____ Plat/Estr: _____ Operación No: _____

(✓) 1x1 _____ 1x2

Pozo (esquina noreste): _____ Nivel No: 16

Ubicación: Horizontal: AL ESTE DE LA AGUADA "Y"

Vertical: piedritas (relleno) con tierra húmeda menas fina con unas que
posible muro caliza
otras piedras grandes, a bajo de piedritas con arena un poco mas
húmeda suelta de nivel 15

Matriz: _____

16YR 5/2 grayish brown

Tipos de Artefactos (✓): cerámica pedernal obsidiana huesos

concha figurilla _____ piedra de moler _____ otros _____

Bolsas de Artefactos (#): _____ Fotos de nivel _____ Dibujos de nivel _____

Notas: En el nivel 16 al excavarlo salio otra roca grande
que esta en el lado sur del pozo 4014-3922 y tiene rela-
ción con las otras que se mencionaron anteriormente, todo

indica que es un muro que va de ESTE-OESTE esto ha de
tener relación con las rocas grandes del Pozo 2x2 que con 2
lineas que van de NORTE-SUR, puede que sea alguna remodelación
de la ESTR. del lado ESTE. En medio del pozo 1x2 aparecio una roca
caliza en forma de un munito junto con otras posible sea un pequeño
separado o retenedor de relleno que hay conforme se fue excavando
en el pozo 4014-3921 donde dhi era piedras con tierra pegajosa, aunque
en el pozo 4014-3922 aun no ha cambiado se espera que en el siguiente
nivel se tenga el mismo tipo de relleno.

La cerámica volvió a disminuir en el lote #5096 salio
cerámica, obsidiana, pedernal, huesos, concha, mientras que en el lote
#5097 solo unos que otros ticsitos.

Excavador: Darling B. Fecha (nivel terminado): 14-08-14

4014	4014
3921	3922

Pozo (esquina noreste)

<u>2.61</u>	<u>2.44</u>
<u>2.70</u>	<u>2.52</u>

Niveles debajo datum



Croquis

5097	5096
------	------

Lote No.

Forma para Pozos de Prueba (1x1 m o 2x2 m) de Excavaciones del Sitio Nixtun-Ch'ich'

Fecha: 14/08/14 Sector: _____ Plat/Estr: _____ Operación No: _____

Pozo (esquina noreste): 4014-3924 Nivel No: 17

Ubicación: Horizontal: Al ESTE DE LA AGUADA "Y"

Vertical: Relleno con estilo balastre, a bajo de piedras (relleno) con tierra húmeda menos fina que otra piedra grandísima (posible muro caliza de nivel 16).

Matriz: _____

HUE10YR 7/2 light gray

Tipos de Artefactos (✓): cerámica pedernal _____ obsidiana huesos

concha figurilla _____ piedra de moler _____ otros _____

Bolsas de Artefactos (#): _____ Fotos de nivel _____ Dibujos de nivel _____

Notas: al bajar este nuevo nivel nos salió la otra roca que

forma parte del muro que está en el lado sur del pozo 1x2
siendo 5 en total, también en medio del pozo 1x2 se va

notando una piedras pequeñas que van en dirección
ESTE-OESTE, posiblemente tenga relación con la línea
de rocas de igual tamaño que salieron en el pozo 4014-
3923, de la base del nivel 18 pudo aver sido un pequeño
reforzamiento para las rocas grandes que están en el
lado sur del pozo 1x2 que se expandió.

los artefactos como la cerámica de callo mucho,
salió obsidiana unas pequeñas navajas y lascas, salió un
hueso de animal posiblemente unas conchas en fragmentos.

Excavador: Darling B. Fecha (nivel terminado): 15-08-14

(✓) 1x1 _____ 2x2

4014 3921	4014 3922

Pozo (esquina noreste)

<u>2.70</u>	<u>2.52</u>
<u>2.79</u>	<u>2.60</u>

Niveles debajo datum



Croquis

5099	5098

Lote No.

7926 0478
104.9

Forma para Pozos de Prueba (1x1 m o 2x2 m) de Excavaciones del Sitio Nixtun-Ch'ich'

Fecha: 15/08/14 Sector: _____ Plat/Estr: _____ Operación No: _____

() 1x1 () 2x2

Pozo (esquina noreste): _____ Nivel No: 18

4014	4014
3921	3922

Ubicación: Horizontal: Al ESTE DE LA AEUADA "Y"

Vertical: Relleno con estilo a balastre, abajo de Relleno con estilo a balastre de nivel 17.

Matriz: _____

HUE 10YR 7/1 light gray

Tipos de Artefactos (): ceramica pedernal _____ obsidiana _____ huesos _____

concha _____ figurilla _____ piedra de moler _____ otros _____

Bolsas de Artefactos (#): _____ Fotos de nivel _____ Dibujos de nivel _____

Notas: se finalizó el nivel 18 donde salió otra roca

que va hacia el este del pequeño muro que va E-O

y tiene relación con las rocas del pequeño muro que salió

en el pozo de 2x2 exactamente en el 4014-3923

al mismo nivel que se llegó. al quitar las rocas del muro

pequeño que va N-S salieron otras dos rocas de

tema a la que estaba arriba de ella y una que tiene

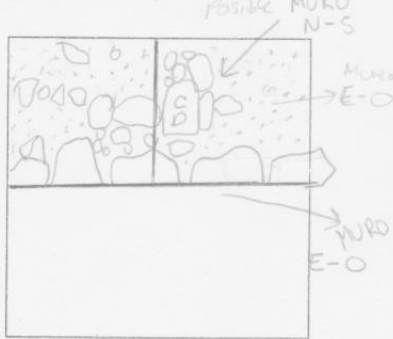
posiblemente seguimiento hacia el norte. se verá mejor

en el siguiente croquis.

Pozo (esquina noreste)

<u>2.79</u>	<u>2.60</u>
<u>2.88</u>	<u>2.69</u>

Niveles debajo datum



Croquis

5101	5100
------	------

Lote No.

la ceramica es escasa pero nos ayuda a ver el fechamiento por el nivel que vamos.

Excavador: Darling B. Fecha (nivel terminado): 15/08/14



Forma para Pozos de Prueba (1x1 m o 2x2 m) de Excavaciones del Sitio Nixtun-Ch'ich'

Fecha: 18/08/14 Sector: _____ Plat/Estr: _____ Operación No: _____

Pozo (esquina noreste): 4014-3924 Nivel No: 19

Ubicación: Horizontal: Al Este de la aguada = Y'

Vertical: rasas de posible muro con tierra estilo balastre, abajo de relleno con estilo balastre de nivel 18

Matriz: _____

10 YR 7/6 Yellow

Tipos de Artefactos (✓): cerámica pedernal _____ obsidiana _____ huesos

concha _____ figurilla _____ piedra de moler _____ otros _____

Bolsas de Artefactos (#): _____ Fotos de nivel _____ Dibujos de nivel _____

Notas: en el nivel 19 se excavo a la orilla del muro

para confirmar y si es muro, se dibujo y fotografio para asi continuar con el nivel 20

la ceramica es escasa y salio un fragmento de huesito solamente:

Excavador: D. Burgos Fecha (nivel terminado): 18/08/14

(✓) 1x1 _____ 2x2

4014	4014
3921	3922

Pozo (esquina noreste)

2.88	2.69
2.95	2.70

Niveles debajo datum



Croquis

5103	5102

Lote No.

Forma para Pozos de Prueba (1x1 m o 2x2 m) de Excavaciones del Sitio Nixtun-Ch'ich'

Fecha: 19/08/14 Sector: _____ Plat/Estr: _____ Operación No: _____

() 1x1 () 2x2

Pozo (esquina noreste): 4014-3924 Nivel No: 20

4014	4014
3921	3922

Ubicación: Horizontal: AL ESTE DE LA AGUADA Y"

Vertical: tierra suelta pale brown en el pozo 4014-3922 y pegajosa estilo balastre en el pozo 4014-3921, abajo de rocas posible muro con tierra estilo balastre de nivel 19

Matriz: _____

10YR 7/6 Yellow y 10YR 7/1 light gray

Tipos de Artefactos (): ceramica pedernal obsidiana _____ huesos

Pozo (esquina noreste)

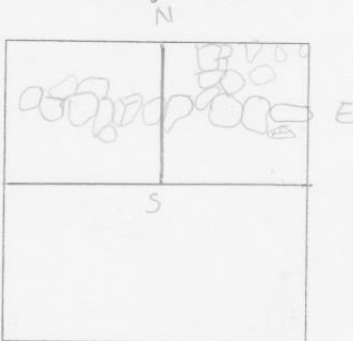
<u>2.95</u>	<u>2.76</u>
<u>3.03</u>	<u>2.90</u>

concha _____ figurilla _____ piedra de moler _____ otros _____

Bolsas de Artefactos (#): _____ Fotos de nivel _____ Dibujos de nivel _____

Niveles debajo datum

Notas: en el nivel 20 base del mismo se removio otra fila de muro que va de este-oeste y quedando otra fila aunque no estan alineadas exactamente pero si lo necesario para ser un muro de remodelación



los materiales siguen siendo pocos como ceramica y un pedernal lo bueno que ya tenemos una lasca, y un fragmento de hueso

Croquis

5105	5104
------	------

Excavador: D. Burgos Fecha (nivel terminado): 19/08/14

Lote No. _____

Forma para Pozos de Prueba (1x1 m o 2x2 m) de Excavaciones del Sitio Nixtun-Ch'ich'

Fecha: 20/08/14 Sector: _____ Plat/Estr: _____ Operación No: _____

() 1x1 2x2

Pozo (esquina noreste): 4014-3924 Nivel No: 21

Ubicación: Horizontal:

Vertical: tierra suelta con relleno, abajo de tierra suelta pale brown en el pozo 4014-3922 y pegajosa estilo balastre en el pozo 3921 de nivel 20

Matriz: _____

10YR 7/6 yellow (Mitad norte) 10YR 7/1 light gray (Mitad sur)

Tipos de Artefactos (): ceramica pedernal _____ obsidiana huesos

concha _____ figurilla _____ piedra de moler _____ otros obsidiana círculo fragmentado

Bolsas de Artefactos (#): _____ Fotos de nivel _____ Dibujos de nivel _____

Notas: Se extrajeron rocas medianas de las que conformaban el muro al extraerlas salieron fácilmente dejando casi vacíos los niveles y solo se empateja por la profundidad de las rocas, la tierra es muy suelta y contiene relleno la ceramica es escasa todavía, lo que salió fueron unos fragmentos de Huesos en el # de lote 5107 y también una obsidiana en forma de círculo solo que está fragmentada y no se tiene completa, pudo aver utilizada para algun ritual etc.



4014 3921	4014 3922
--------------	--------------

Pozo (esquina noreste)

3.03	2.90
3.14	3.02

Niveles debajo datum



Croquis

5107	5106
------	------

Lote No.

Excavador: D. Burger Fecha (nivel terminado): 20/08/14

Forma para Pozos de Prueba (1x1 m o 2x2 m) de Excavaciones del Sitio Nixtun-Ch'ich'

Fecha: 120/08/14 Sector: _____ Plat/Estr: _____ Operación No: _____

() 1x1 2x2

Pozo (esquina noreste): 4014-3924 Nivel No: 22

Ubicación: Horizontal: AL ESTE DE LA AGUADA "Y"

Vertical: tierra suelta con (relleno) rocas medianas de ~~soportes~~ (muro), abajo de tierra suelta con relleno de nivel 21

Matriz: _____

10 YR 7/6 yellow (mitad Norte) y 10 YR 7/1 light gray (mitad Sur)

Tipos de Artefactos (): ceramica pedernal _____ obsidiana huesos _____

concha _____ figurilla _____ piedra de moler _____ otros _____

Bolsas de Artefactos (#): _____ Fotos de nivel _____ Dibujos de nivel _____

Notas: Solamente al terminar de excavar este nivel nos salieron piedras medianas y pequeñas en forma de relleno que el muro que se encontraba ellas estaban abajo, como se nota en las rocas grandes de contención posiblemente; ahí hay rocas de diferentes tamaños colocadas en posición para sostenerlas algo que se nota es que fue hecho por el hombre.

ahora bien en el lado oeste del pozo 1x2 salió una gran roca entre en medio del pozo y tiene relación de alineamiento con las que bienen del Este (Rocas de menor tamaño) puede que este cubriendo alguna cosa es muy extraño.

La ceramica fue escasa y solo una lasca de obsidiana.

Excavador: D. Buzgon Fecha (nivel terminado): 20/08/14

4014 3921	4014 3922
--------------	--------------

Pozo (esquina noreste)

3.14 3.24	3.02 3.12
--------------	--------------

Niveles debajo datum



Croquis

5109	5108
------	------

Lote No.

Forma para Pozos de Prueba (1x1 m o 2x2 m) de Excavaciones del Sitio Nixtun-Ch'ich'

Fecha: 20/08/14 Sector: _____ Plat/Estr: _____ Operación No: _____

() 1x1 1x2

Pozo (esquina noreste): 4014-3924 Nivel No: 23

Ubicación: Horizontal. AL ESTE DE LA AGUADIA "Y"

Vertical: Tierra suelta con piedras dispersas pequeñas, abajo de tierra suelta con rocas medianas (relleno) de nivel 22

Matriz: _____

10YR 7/1 light gray

Tipos de Artefactos (): ceramica pedernal _____ obsidiana _____ huesos _____

concha _____ figurilla _____ piedra de moler _____ otros _____

Bolsas de Artefactos (#): _____ Fotos de nivel _____ Dibujos de nivel _____

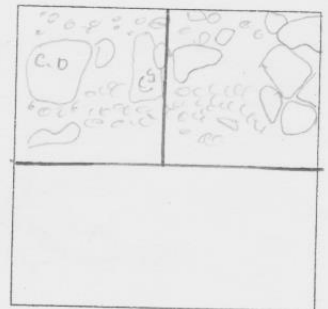
Notas: Todo que se logra observar desde arriba en el pozo 1x2 es que hay rocas que al parecer estan alineadas E-O y en la par de ellas tenemos relleno en sus lados y son rocas grandes de caliza dura y otra suave y normales, es como pusieron el muro e ir relleno a los lados

4014 3921	4014 3922

Pozo (esquina noreste)

3.24 3.32	3.12 3.22

Niveles debajo datum



Croquis

5111	5110

Lote No.

Excavador: D. Burger. Fecha (nivel terminado): 21/08/14

Forma para Pozos de Prueba (1x1 m o 2x2 m) de Excavaciones del Sitio Nixtun-Ch'ich'

Fecha: 21/08/14 Sector: _____ Plat/Estr: _____ Operación No: _____

() 1x1 2x2

Pozo (esquina noreste): 4014-3924 Nivel No: 24

Ubicación: Horizontal: AL ESTE DE LA AGUADA "Y"

Vertical: tierra suelta con piedras medianas, y Relleno abajo de tierra suelta con piedras dispersas pequeñas de nivel 23

Matriz: _____

10YR 7/1 light gray

Tipos de Artefactos (): ceramica pedernal obsidiana _____ huesos _____

concha _____ figurilla _____ piedra de moler _____ otros Hacha fragmentada

Bolsas de Artefactos (#): _____ Fotos de nivel _____ Dibujos de nivel _____

Notas: Al parecer en este nivel nos encontramos con una

piedra caliza otra que no se extrajo en el nivel anterior

y como no tamos en el croquis estan alineada S-E-O posible

muro ya sea otra ocupación. y aver si las rocas siguen hacia

abajo al quitar las de encima, dibujaremos y foto-

graficaremos este nivel cuando se llegue a base.

El alineamiento de rocas lo conforman dos block de caliza

y una grande con cortes ya deteriorado como se nota en el

croquis,

El material ceramico es igual que los demas solo que

ahora salieron bordes y cuerpos mas grandes. tambien

una hacha fragmentada las timosamente en el lote

5112.

Excavador: D. Burgos Fecha (nivel terminado): 21/08/14

7 cm


HACHA
Fragmentada

4014 3921	4014 3922

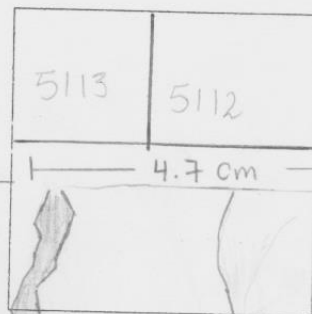
Pozo (esquina noreste)

3.32 3.41	3.22 3.32

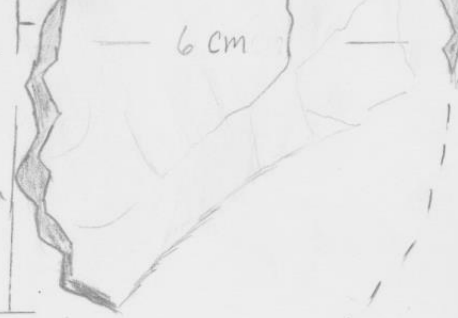
Niveles debajo datum



Croquis



Lote No.



Forma para Pozos de Prueba (1x1 m o 2x2 m) de Excavaciones del Sitio Nixtun-Ch'ich'

Fecha: 21/08/14 Sector: _____ Plat/Estr: _____ Operación No: _____

() 1x1 2x2

Pozo (esquina noreste): 4014-3924 Nivel No: 25

Ubicación: Horizontal: AL ESTE DE LA AGUADA "Y"

Vertical: Tierra suelta con piedras (relleno), abajo de tierra suelta con piedras medianas y relleno de nivel 24

Matriz: 10 YR 7/1 light gray (predomina)

4014 3921	4014 3922

Pozo (esquina noreste)

Tipos de Artefactos (): ceramica pedernal obsidiana huesos

concha _____ figurilla _____ piedra de moler _____ otros _____

Bolsas de Artefactos (#): _____ Fotos de nivel _____ Dibujos de nivel _____

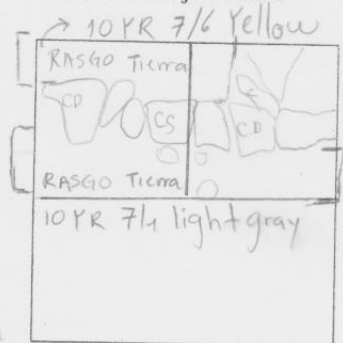
Notas: En este nivel fue muy interesante por las rocas que se extraeron de caliza unas eran block y abajo de ellas se encontraron unas calizas y otras normales

y aun continuan en forma de linea E-O eso fue algo creado por el hombre por la secuencia que tienen

Se encontraron unos restos y bordes de tamaño grandesito y una posible AZA poco comun, tambien unos fragmentos de huesos y una obsidiana

3.41 3.51	3.32 3.41

Niveles debajo datum



Croquis

5115	5114

Lote No.

Excavador: D. Burger Fecha (nivel terminado): 22/08/14

Forma para Pozos de Prueba (1x1 m o 2x2 m) de Excavaciones del Sitio Nixtun-Ch'ich'

Fecha: 22/08/14 Sector: _____ Plat/Estr: _____ Operación No: _____

Pozo (esquina noreste): 4014-3924 Nivel No: 26

Ubicación: Horizontal: AL ESTE DE LA AGUADA Y"

Vertical: Tierra suelta con piedras dispersas tipo relleno, abajo de tierra suelta con piedras (relleno) de nivel 25

Matriz: _____

104R 7/16 light gray

Tipos de Artefactos (✓): cerámica pedernal obsidiana huesos

concha _____ figurilla _____ piedra de moler _____ otros _____

Bolsas de Artefactos (#): _____ Fotos de nivel _____ Dibujos de nivel _____

Notas: Se continuo excavando donde cada vez estamos mas cerca de llegar a roca madre en el cual solo se extrajo rocas y el material ceramico es muy poco algunos pedernal y obsidiana como fragmento de usos a estos niveles encontrar huesos bueno e interesante.

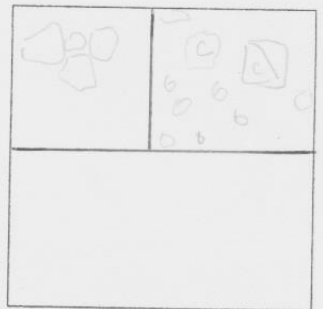
(✓) 1x1 2x2 ✓

4014 3921	4014 3922

Pozo (esquina noreste)

3.51 3.61	3.41 3.52

Niveles debajo datum



Croquis

5117	5116

Lote No.

Excavador: D. Burgos Fecha (nivel terminado): 22/08/14

Forma para Pozos de Prueba (1x1 m o 2x2 m) de Excavaciones del Sitio Nixtun-Ch'ich'

Fecha: 22/08/14 Sector: _____ Plat/Estr: _____ Operación No: _____

() 1x1 2x2

Pozo (esquina noreste): 4014-3924 Nivel No: 27

Ubicación: Horizontal: Al ESTE DE LA AGUADIA "Y"

Vertical: tierra suelta con piedras medianas y pequeñas, abajo tierra suelta con piedras dispersas tipo relleno de nivel 26

Matriz: _____

10YR light gray 7/1

Tipos de Artefactos (): cerámica pedernal _____ obsidiana _____ huesos _____

concha _____ figurilla _____ piedra de moler _____ otros _____

Bolsas de Artefactos (#): _____ Fotos de nivel _____ Dibujos de nivel _____

Notas: Se removieron unas rocas que estaban en el lote 5119 y quedo sin ni una roca donde probablemente estemos llegando a la roca madre si excavara el siguiente nivel para confirmarlo.

La cerámica siempre a salido en pequeños tiosos en ambos pozos.

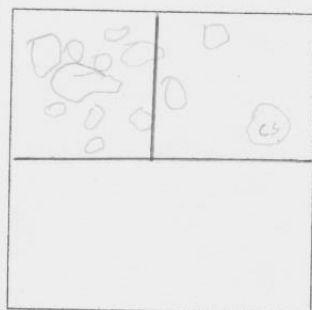
Salio una capa de tierra blanca en el lote 5119 posiblemente siga en el siguiente lote 5120 que empezaremos en el nivel 28

4014 3921	4014 3922
--------------	--------------

Pozo (esquina noreste)

<u>3.61</u> 3.71	<u>3.52</u> 3.62
---------------------	---------------------

Niveles debajo datum



Croquis

5119	5118
------	------

Lote No.

Excavador: D. Burger Fecha (nivel terminado): 22/08/14

mi primer amor
compañero.

Forma para Pozos de Prueba (1x1 m o 2x2 m) de Excavaciones del Sitio Nixtun-Ch'ich'

Fecha: 26-08-14 Sector: _____ Plat/Estr: _____ Operación No: _____

() 1x1 2x2

Pozo (esquina noreste): 4014-3924 Nivel No: 28

Ubicación: Horizontal: Al ESTE DE LA AGUADA Y

Vertical: Tierra arenosa con piedritas, abajo de tierra suelta con piedras medianas y pequeñas de nivel 27

Matriz: _____
Gris entre blanquita

Tipos de Artefactos (): cerámica pedernal obsidiana huesos

concha figurilla _____ piedra de moler _____ otros _____

Bolsas de Artefactos (#): _____ Fotos de nivel _____ Dibujos de nivel _____

Notas: En la base del pozo 4014-3921 del nivel 27 salio con capa de tierra blanca (posible piso) donde al empezar el nivel 28 del pozo 4014-3922 con lote 5120,

se emparejo a la base de la tierra blanca que fueron 2cm, y se saco medida al pozo 1x2 en sus esquinas para registro.

Se continuo excavando y ya no siguió la tierra blanca que solo tenía como 2 cm de ancho.

salio una tierra arenoso con piedritas conforme se excava

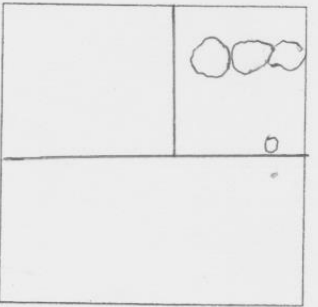
En Ambos pozos salieron tipos de artefactos como cerámica en cantidad mayor a los niveles anteriores a este como hueso, concha, pedernal, obsidiana

4014 3921	4014 3922

Pozo (esquina noreste)

3.71 3.84	3.62 3.76

Niveles debajo datum



Croquis

5121	5120

Lote No.

Excavador: D. Burgos Fecha (nivel terminado): 26/08/14

Forma para Pozos de Prueba (1x1 m o 2x2 m) de Excavaciones del Sitio Nixtun-Ch'ich'

Fecha: 26/08/14 Sector: _____ Plat/Estr: _____ Operación No: _____

() 1x1 () 2x2

Pozo (esquina noreste): 4014-3924 Nivel No: 29

4014 3921	4014 3922

Ubicación: Horizontal: Al ESTE DE LA AGUADA "Y"

Vertical: Tierra Gris Clara Arenosa con piedritas, abajo de tierra arenosa con piedritas de nivel 28

Matriz: _____

Gris entre blanquita

Tipos de Artefactos (): ceramica pedernal obsidiana huesos
 concha figurilla _____ piedra de moler _____ otros _____


Pozo (esquina noreste)

3.84 3.98	3.76 3.88

Bolsas de Artefactos (#): _____ Fotos de nivel _____ Dibujos de nivel _____

Niveles debajo datum

Notas: se finalizo el nivel 29 donde conforme se fue excavando salio tierra arenosa con muchas piedritas y otras pequeñas ya no hay rocas grandes al mejor es un material de tierra mas selecta para algun recubrimiento o emparjamiento, lo interesante es que esta saliendo material ceramico en bordes tiestos en mayor cantidad eso es bueno tambien pedernal, obsidiana, hueso y concha servira mucho para poder tener una buena cronologia.



Croquis

5123	5122

Lote No.

Excavador: D. Burger Fecha (nivel terminado): 27-08-14

¿cómo la tortilla

Forma para Pozos de Prueba (1x1 m o 2x2 m) de Excavaciones del Sitio Nixtun-Ch'ich'

Fecha: 27/08/14 Sector: _____ Plat/Estr: _____ Operación No: _____

() 1x1 2x2

Pozo (esquina noreste): 4014-3924 Nivel No: 30

Ubicación: Horizontal: Al ESTE DE LA AGUADA 'Y'

Vertical: Tierra arenosa con piedritas solamente, abajo de tierra gris arenosa con piedritas de nivel 29

Matriz: _____

Gris entre blanquita

Tipos de Artefactos (): ceramica pedernal obsidiana huesos

concha figurilla _____ piedra de moler _____ otros _____

Bolsas de Artefactos (#): _____ Fotos de nivel _____ Dibujos de nivel _____

Notas: Otro nivel se le rajo entre 14 cm mas o menos a

cada pozo donde la tierra arenosa se puso un poco humeda

y contenia muchas piedritas pudo usarse como una

capa que utilizaron conforme el cambio de relleno es muy

interesante porque continua saliendo ceramica en

mucha mas cantidad, cuando pozos antes solo eran

dos que tres tiestos, tambien pedernal, huesos obsidiana

y hasta concha, se continuara con el otro nivel.

4014 3921	4014 3922

Pozo (esquina noreste)

3.98 4.13	3.88 4.02

Niveles debajo datum

Croquis

5125	5124

Lote No.

Excavador: D. Burgos Fecha (nivel terminado): 27-08-14

- bajo datum
93 cm
- 44.5

Forma para Pozos de Prueba (1x1 m o 2x2 m) de Excavaciones del Sitio Nixtun-Ch'ich'

Fecha: 27/08/14 Sector: _____ Plat/Estr: _____ Operación No: _____

Pozo (esquina noreste): 4014-3924 Nivel No: 31

Ubicación: Horizontal: Al ESTE DE LA AGUADA "Y"

Vertical: Tierra suelta con rocas medianas tipo relleno, abajo de tierra arenosa con piedritas solamente de nivel 30

Matriz: _____

Gris entre blanquita

Tipos de Artefactos (✓): cerámica pedernal obsidiana huesos

concha figurilla _____ piedra de moler _____ otros _____

Bolsas de Artefactos (#): _____ Fotos de nivel _____ Dibujos de nivel _____

Notas: En el presente apareció unas rocas medianas cada una de ellas pero solo fue como una pequeña capa en donde la tierra estaba suelta y no costo mucho a al extraer las rocas, no hubo ni un otro tipo de algún posible muro o algún rasgo.

En el material sigue siendo muy bueno por que se tiene en cantidad regular de cerámica en ambos lotes también pedernal en lascas, no apareció obsidiana, pero si hueso de caparón de tortuga y también de otro tipo ya sea animal o humano, y último un diente y posiblemente sea humano. en concha fue de caracol, como dos fragmentos de concha marina.

Excavador: P. Burgos Fecha (nivel terminado): 28/08/14


(✓) 1x1 1x2 ✓

4014 3921	4014 3922
--------------	--------------

Pozo (esquina noreste)

4.13 4.24	4.02 4.13
--------------	--------------

Niveles debajo datum



Croquis

5127	5126
------	------

Lote No.

Forma para Pozos de Prueba (1x1 m o 2x2 m) de Excavaciones del Sitio Nixtun-Ch'ich'

Fecha: 28/08/14 Sector: _____ Plat/Estr: _____ Operación No: _____

(✓) 1x1 _____ 2x2

Pozo (esquina noreste): 4014-3924 Nivel No: 32

Ubicación: Horizontal: AL ESTE DE LA AGUADA Y

Vertical: Tierra suelta menos arenosa con piedritas, abajo de tierra suelta con rocas medianas (Tipo relleno) de Nivel 31

Matriz: _____

Gris entre blanquita

Tipos de Artefactos (✓): ceramica pedernal obsidiana _____ huesos

concha figurilla _____ piedra de moler _____ otros _____

Bolsas de Artefactos (#): _____ Fotos de nivel _____ Dibujos de nivel _____

Notas: Un nivel mas donde solo se continuo excavando verticalmente donde la tierra esta mas suelta y menos humeda pero mas fina con piedritas. El material ceramico fue bueno, tambien pedernal, hueso unos fragmentos tambien una muela pero de animal posiblemente y por supuesto conchas y una trabajada aunque no fue terminada de todo.

4014	4014
3921	3922

Pozo (esquina noreste)

4.24	4.13
4.37	4.26

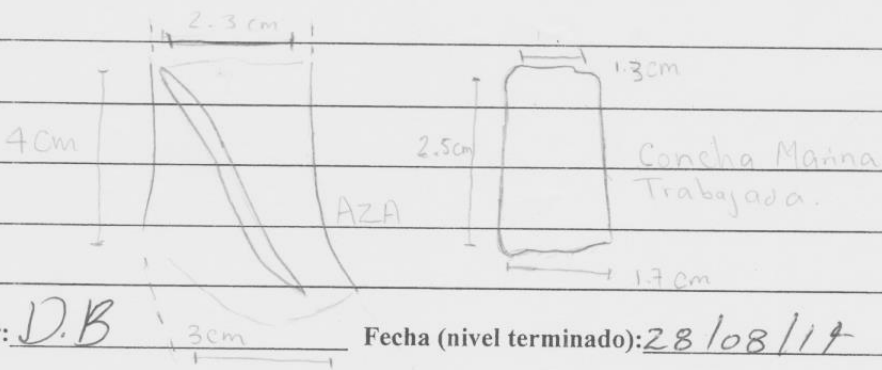
Niveles debajo datum

--	--

Croquis

5129	5128
------	------

Lote No.



Excavador: D.B Fecha (nivel terminado): 28/08/14

Forma para Pozos de Prueba (1x1 m o 2x2 m) de Excavaciones del Sitio Nixtun-Ch'ich'

Fecha: 28/08/14 Sector: _____ Plat/Estr: _____ Operación No: _____

() 1x1 2x2

Pozo (esquina noreste): 4014-3924 Nivel No: 33

Ubicación: Horizontal: AL ESTE DE LA AGUADA 2 y 2

Vertical: Tierra suelta menos arenosa mas fina con piedritas, abajo de Tierra suelta con piedritas de nivel 32

Matriz: _____
Gris entre blanquita.

Tipos de Artefactos (): ceramica pedernal obsidiana huesos _____
concha figurilla _____ piedra de moler _____ otros _____

Bolsas de Artefactos (#): _____ Fotos de nivel _____ Dibujos de nivel _____

Notas: En el presente nivel se termino de excavar donde en el lote 5130 conforme se excavo empiezo a salir tierra blanca lo que se procedio a sacar toda la tierra gris clara para dejar la tierra blanca (rasgo roca madre) igual en el lote 5131 solo se excavo 5cm y ahí esta la tierra blanca, ahora tenemos los dos lotes parijos de tierra blanca se excava el siguiente nivel para ver si continua la tierra blanca y ver si es roca madre o mejor dicho solo caliza.

En los artefactos siguió saliendo ceramica como pedernal lascas, obsidiana lasca y navaja, hueso solo fragmentos y concha marina cutamaño algo grandesito


Excavador: D. Burger. Fecha (nivel terminado): 29/08/14

4014 3921	4014- 3922

Pozo (esquina noreste)

4.37 4.42	4.26 4.35

Niveles debajo datum



Croquis

5131	5130

Lote No.

Forma para Pozos de Prueba (1x1 m o 2x2 m) de Excavaciones del Sitio Nixtun-Ch'ich'

Fecha: 29/08/14 Sector: _____ Plat/Estr: _____ Operación No: _____

Pozo (esquina noreste): 4014-3924 Nivel No: 34

Ubicación: Horizontal: AL ESTE DE LA AGUADA Y

Vertical: Caliza (Posible Piso deteriorado), abaj
abajo de tierra suelta menos arenosa mas fina con piedritas
de nivel 33

Matriz: _____
Tierra blanca, caliza

Tipos de Artefactos (✓): ceramica pedernal obsidiana huesos
concha figurilla _____ piedra de moler _____ otros _____

Bolsas de Artefactos (#): _____ Fotos de nivel _____ Dibujos de nivel _____

Notas: Al empezar a excavar donde la tierra es blanca (roca
mar) nos dimos cuenta que en el lote 5132 solo era una pequeña
capita de tierra caliza como de 2 cm y abajo era tierra gris clara
arenosa, ahora bien en el lote 5133 ya la capa de caliza es de
6 cm y dentro de ella no hay ceramica sino que esta abajo
de esa capa y el color de tierra es igual al del lote 5132 y
ahi es donde esta la ceramica, posiblemente sea un piso
solo que ya muy deteriorado o simplemente sea una capa
de caliza nada mas.


(✓) 1x1 _____ 2x2

4014 3921	4014 3922

Pozo (esquina noreste)

4.42 4.53	4.35 4.49

Niveles debajo datum



Croquis

5133	5132

Lote No.

Excavador: D. Burger Fecha (nivel terminado): 29/08/14

Forma para Pozos de Prueba (1x1 m o 2x2 m) de Excavaciones del Sitio Nixtun-Ch'ich'

Fecha: 02/09/14 Sector: _____ Plat/Estr: _____ Operación No: _____

() 1x1 () 2x2

Pozo (esquina noreste): 4014-3924 Nivel No: 35

Ubicación: Horizonta: AL ESTE DE LA AGUADA Y =

Vertical: Tierra mas humeda con piedritas y pequenias, abajo de caliza (posible pozo deteriorado) de nivel 34

Matriz: _____


Gris clara entre blanquita

Tipos de Artefactos (): ceramica pedernal obsidiana huesos

concha figurilla _____ piedra de moler _____ otros _____

Bolsas de Artefactos (#): _____ Fotos de nivel _____ Dibujos de nivel _____

Notas: En el nivel 35 el tipo de tierra es mas humeda y por lo tanto es pegajosa no hubo piedras grandes solo pequenias dispersas en el pozo solo se estuvo extrayendo tierra humeda conforme se excavo y salieron artefactos ceramicos unos bordes con incisiones en el cuerpo, tambien lascas de pedernal, obsidiana navajas, huesos muy deteriorados y conchas como tambien maraca




4014 3921	4014 3922

Pozo (esquina noreste)

4.53 4.64	4.49 4.60

Niveles debajo datum



Croquis

5135	5134

Lote No.

Excavador: D. Burgos Fecha (nivel terminado): 2/09/14

Forma para Pozos de Prueba (1x1 m o 2x2 m) de Excavaciones del Sitio Nixtun-Ch'ich'

Fecha: 02/09/14 Sector: _____ Plat/Estr: _____ Operación No: _____

() 1x1 () 2x2

Pozo (esquina noreste): 4014-3924 Nivel No: 36

Ubicación: Horizontal: AL ESTE DE LA AGUADA Y=

Vertical: Tierra mas humeda con piedritas y pequeñas,
abajo de tierra mas humeda con piedritas y pequeñas de
nivel 35

Matriz: 10YR 6/3 Pale brown

Tipos de Artefactos (): ceramica pedernal obsidiana huesos

concha figurilla _____ piedra de moler _____ otros _____

Bolsas de Artefactos (#): _____ Fotos de nivel _____ Dibujos de nivel _____

Notas: Se finalizo de excavar los ultimos pozos de
1x2 por motivos de tiempo solo se continuara 1x1.
Al llegar a base de nivel 36 se observo un par de
block de caliza suave que estan en el lado oeste
del pozo y estan alineados Norte-sur solo que no se
alcanza observar bien si continuan porque una parte
se ve y la otra no esto es por estar pegado al perfil
posiblemente sea un pequeño muro donde arriba de los
block se encontraban rocas ya sea de alguna remo-
delación.

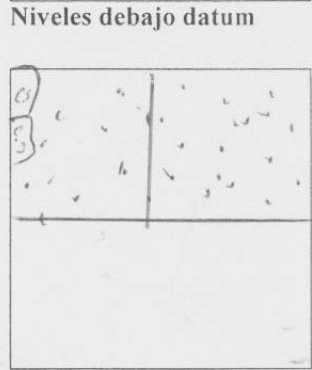
la ceramica continua saliendo de manera abundante ya por la
profundida es bueno, tambien pedernal en lascas, obsidiana
navaja, lascas, huesos de animal y conchas como marina

Excavador: D. Burger Fecha (nivel terminado): 03/09/14

4014	4014
3921	3922

Pozo (esquina noreste)

4.64	4.60
4.78	4.74



Croquis

5137	5136
------	------

Lote No. _____



Forma para Pozos de Prueba (1x1 m o 2x2 m) de Excavaciones del Sitio Nixtun-Ch'ich'

Fecha: 03/09/14 Sector: _____ Plat/Estr: _____ Operación No: _____

() 1x1 2x2 _____

Pozo (esquina noreste): 4014-3924 Nivel No: 37

Ubicación: Horizontal: AL ESTE DE LA AGUADA "Y"

Vertical: Solo tierra húmeda sin piedritas, a bajo de tierra húmeda con piedritas y pequeñas de nivel 36

Matriz: _____

10YR 6/3 Pale brown

Tipos de Artefactos (): cerámica pedernal _____ obsidiana _____ huesos

concha figurilla _____ piedra de moler _____ otros _____

Bolsas de Artefactos (#): _____ Fotos de nivel _____ Dibujos de nivel _____

Notas: Se empezó a excavar el pozo 1x1 del lado oeste que por motivos de tiempo se continuara hasta donde se llegue hoy y mañana, la tierra es húmeda solo que no tiene nada de piedras se observo mucho mejor el block que se encuentra en el lado oeste continuaremos excavando y no se extragara porque no nos perjudica en nada y no se estaria alterando esa parte del muro y su remodelación que hubo en ese entonces.

La cerámica sigue saliendo, solo que yano pedernal e obsidiana, solamente huesos y concha.

4014
3921

Pozo (esquina noreste)

4.78
4.88

Niveles debajo datum



Croquis

5138

Lote No.

Excavador: P. Burgos Fecha (nivel terminado): 03/09/14

Forma para Pozos de Prueba (1x1 m o 2x2 m) de Excavaciones del Sitio Nixtun-Ch'ich'

Fecha: 03/09/14 Sector: _____ Plat/Estr: _____ Operación No: _____


() 1x1 () 2x2 _____

Pozo (esquina noreste): 4014 - 3921 Nivel No: 38

Ubicación: Horizontal: AL ESTE DE LA AGUADA "P"

Vertical: solo tierra húmeda, abajo de solo tierra húmeda sin piedras de nivel 37

Matriz: 10YR 6/1 gray



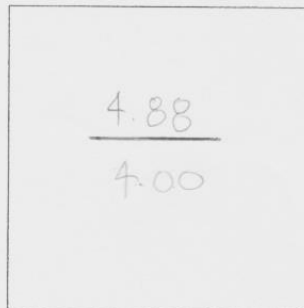
Pozo (esquina noreste)

Tipos de Artefactos (): cerámica pedernal obsidiana huesos

concha figurilla _____ piedra de moler _____ otros _____

Bolsas de Artefactos (#): _____ Fotos de nivel _____ Dibujos de nivel _____

Notas: se continuo excavando y la tierra continuo saliendo sin ningun tipo de roca esto ha de ser que el humus que se formo solo fue de ojitas etc. o mas bien es un tipo de material que se utilizo para rellenar al lado del muro de caliza en el lado oeste, por los ante parados.




se levajo 1m al datum

Niveles debajo datum

la ceramica continua saliendo como los anteriores lotes salio obsidiana en una lasca, tambien pedernal, huesos continua saliendo y concha



Croquis



Lote No.

Excavador: D. Burgos Fecha (nivel terminado): 04/09/14

Forma para Pozos de Prueba (1x1 m o 2x2 m) de Excavaciones del Sitio Nixtun-Ch'ich'

Fecha: 04/09/14 Sector: _____ Plat/Estr: _____ Operación No: _____

() 1x1 () 2x2 _____

Pozo (esquina noreste): 4014-3921 Nivel No: 39

Ubicación: Horizontal: AL ESTE DE LA AGUADA "Y"

Vertical: Tierra húmeda sin piedras, abajo de solo
Tierra húmeda de nivel 38

Matriz: 10YR 6/1 Gray

4014
3921

Pozo (esquina noreste)

Tipos de Artefactos (): cerámica pedernal obsidiana _____ huesos
concha _____ figurilla _____ piedra de moler _____ otros _____

4.00
4.12

Niveles debajo datum

Bolsas de Artefactos (#): _____ Fotos de nivel _____ Dibujos de nivel _____

Notas: En este nivel solo fue tierra en el cual se le
excavo 12 Cmts para llevar una secuencia de medidas en
el cual puede variar algunos centímetros por cada nivel
excavado verticalmente. los artefactos representa-
tivos encontrados son cerámica en poca cantidad,
pedernal (1 lasca) huesos erosionados.

Croquis

5140

Lote No.

Excavador: D. Burger Fecha (nivel terminado): 04/09/14

Forma para Pozos de Prueba (1x1 m o 2x2 m) de Excavaciones del Sitio Nixtun-Ch'ich'

Fecha: 04/09/14 Sector: _____ Plat/Estr: _____ Operación No: _____ (✓) 1x1 2x2 _____

Pozo (esquina noreste): 4014-3924 Nivel No: 40 y 40" A"

Ubicación: Horizontal: AL ESTE DE LA AGUADA "Y"

Vertical: Tierra húmeda lado SUR. Y Tierra arenosa amarilla suave con puntitos rojos norte, abajo de tierra húmeda si piedras de nivel 39


Matriz: Amarillo Mostaza con puntitos rojos (NORTE)
10YR 6/1 Gray (SUR)

Tipos de Artefactos (✓): cerámica pedernal obsidiana huesos


concha figurilla _____ piedra de moler _____ otros cuarzo, material indeterminado

Bolsas de Artefactos (#): _____ Fotos de nivel _____ Dibujos de nivel _____


Notas: se continuo excavando donde se empezó a notar menos la tierra húmeda y en el lado Norte de pozo salio un rasgo de tierra tipo arena amarilla suave con puntitos rojos lo que se procedio a dividir el pozo en 2 la cerámica se colocara en diferentes bolsas. Esto se hace para un mejor control de cerámica, por que se pudo quer colocado posteriormente la tierra húmeda que la arenosa con puntitos rojos. Se continuara excavando hasta que se llegue a base de la tierra arenosa y asi seguirlo a un solo nivel. En el nivel 40 con lote #5141 salio artefactos ceramicos en buena cantidad, Huesos fragmentados y lascas de pedernal. En el nivel 40" A" con lote #5142 cerámica en mas cantidad huesos, colmillo, y muela (animal) Trestos de incensario



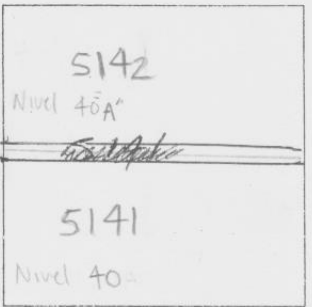
Pozo (esquina noreste)



Niveles debajo datum Norte



Croquis SUR



Lote No.

Excavador: D. Burgos Fecha (nivel terminado): 04-09/14


Forma para Pozos de Prueba (1x1 m o 2x2 m) de Excavaciones del Sitio Nixtun-Ch'ich'

Fecha: 05/09/14 Sector: _____ Plat/Estr: _____ Operación No: _____ (✓) 1x1 2x2

Pozo (esquina noreste): 4014-3924 Nivel No: 41 y 41A"

Ubicación: Horizontal: AL ESTE DE LA AGUADA Y "

Vertical: Tierra húmeda gris clara lado sur. y Tierra arenosa
amarillo suave con puntitos rojo lado Norte, abajo de tierra húmeda
gris clara lado sur. y tierra arenosa amarillo suave con puntitos rojos lado Norte
 Matriz: de nivel 40 y 40A"



Amarillo Mostaza con puntitos Rojo (Norte) 10YR 6/1 Gray (Sur)

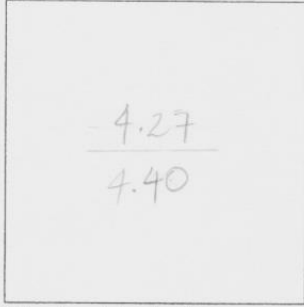
Tipos de Artefactos (✓): cerámica pedernal obsidiana huesos

concha _____ figurilla _____ piedra de moler _____ otros _____

Bolsas de Artefactos (#): _____ Fotos de nivel _____ Dibujos de nivel _____

Notas: al excavar no se emparejo la tierra arenosa, si no que
solamente llega hasta la mitad ^{del pozo} y la otra es tierra húmeda gris
donde los artefactos hallados en los distintos tipo de tierra se
guardaron en bolsas separadas con su nivel y lotes diferentes
esto se hace para tener un mejor control de la excavación.

Pozo (esquina noreste)




Niveles debajo datum

donde esta la tierra arenosa salio mucha cerámica como si
fuese un pequeño basurero?, tambien unas lascas de pedernal,
Un hueso 2/3 y una navajita de obsidiana y un fragmento
de figurilla posible, tambien un soporte posible de incensario??
En la tierra húmeda gris salio un poco menos cerámica
y solamente huesos.



Croquis



Lote No.

Excavador: D. Burgos Fecha (nivel terminado): 05/09/14

Forma para Pozos de Prueba (1x1 m o 2x2 m) de Excavaciones del Sitio Nixtun-Ch'ich'

Fecha: 05/09/14 Sector: _____ Plat/Estr: _____ Operación No: _____

() 1x1 () 2x2 _____

Pozo (esquina noreste): N 4014-E3924 Nivel No: 42 y 42A

Ubicación: Horizontal: AL ESTE DE LA AGUADINA

Vertical: Tierra húmeda Gris clara lado sur / Tierra menos arenosa

amarillo suave con puntitos rojos lado Norte. abajo de Tierra húmeda Gris clara lado sur y Tierra arenosa amarillo con puntitos rojos lado Norte.

Matriz: _____

Amarillo mostaza con puntitos Rojo (Norte) 10YR 6/1 Gray (SUR)


Tipos de Artefactos (): cerámica pedernal _____ obsidiana huesos

concha figurilla _____ piedra de moler _____ otros _____


Bolsas de Artefactos (#): _____ Fotos de nivel _____ Dibujos de nivel _____

Notas: Se continuo excavando cada mitad del pozo 1x1 y colocando los artefactos en bolsas separadas conforme cada mitad del pozo, la ceramica fue buena en ambas mitades solo que salieron menos obsidianas como concha en los hueso se hayo en fragmentos un poco mas que anteriormente, obsidianas unas navajitas.

se continuara con la excavación para ver donde queda aun solo tipo de tierra en el pozo 1x1.




Pozo (esquina noreste)



Niveles debajo datum



Croquis



Lote No.

Excavador: D. Burgos Fecha (nivel terminado): 05/09/14

Forma para Pozos de Prueba (1x1 m o 2x2 m) de Excavaciones del Sitio Nixtun-Ch'ich'

Fecha: 08/09/14 Sector: _____ Plat/Estr: _____ Operación No: _____

() 1x1 2x2 _____

Pozo (esquina noreste): 4014-3924 Nivel No: 43

Ubicación: Horizontal: AL ESTE DE LA AGUADA "Y"

Vertical: Tierra húmeda compactada, abajo de tierra húmeda gris clara lado sur y arcillosa amarilla suave con puntitos rojos lado norte de Nivel 42 y 42A

Matriz: _____

10YR 6/2 light brownish gray

Tipos de Artefactos (): cerámica pedernal _____ obsidiana huesos

concha figurilla _____ piedra de moler _____ otros _____

Bolsas de Artefactos (#): _____ Fotos de nivel _____ Dibujos de nivel _____

Notas: En el presente nivel se termino de dividir en 2 el pozo 1x1 porque ya no siguio saliendo los diferentes tipo de tierra y ahora se tiene un solo tipo de tierra. ahora al ir excavando se encontro diferentes fragmentos de piso de varios tamaños fueron utilizados como parte de algun relleno posiblemente, los artefactos que más predomino fue la cerámica y como segundo los huesos, unos fragmentos de concha y una lasca de obsidiana

4014
3924

Pozo (esquina noreste)

4.53
4.64

Niveles debajo datum

Croquis

5147

Lote No.

Excavador: D. Burgos Fecha (nivel terminado): 8/09/14

Forma para Pozos de Prueba (1x1 m o 2x2 m) de Excavaciones del Sitio Nixtun-Ch'ich'

Fecha: 08/09/14 Sector: _____ Plat/Estr: _____ Operación No: _____

() 1x1 2x2 _____

Pozo (esquina noreste): 4014-3924 Nivel No: 44

Ubicación: Horizontal: Al ESTE DE LA AGUADA "Y"

Vertical: Tierra húmeda compactada sola, abajo de tierra húmeda compactada de nivel 43

Matriz: 10YR 6/3 light brownish gray

Tipos de Artefactos (): cerámica pedernal _____ obsidiana _____ huesos

concha figurilla _____ piedra de moler _____ otros _____

Bolsas de Artefactos (#): _____ Fotos de nivel _____ Dibujos de nivel _____

Notas: la tierra continúa húmeda y compactada algo difícil para colar, no hay ningún raso de muro, piso, solamente tierra compactada lo que predomina es cerámica, huesos y fragmentos de concha

se continuara excavando aver si podemos observar algo distinto conforme se excave verticalmente.

4014
3924

Pozo (esquina noreste)

4.64
4.82

Niveles debajo datum



Croquis

5148

Lote No.

Excavador: D. Burger Fecha (nivel terminado): 8/09/14

Forma para Pozos de Prueba (1x1 m o 2x2 m) de Excavaciones del Sitio Nixtun-Ch'ich'

Fecha: 08/09/14 Sector: _____ Plat/Estr: _____ Operación No: _____

() 1x1 () 2x2 _____

Pozo (esquina noreste): N 4014-E3924 Nivel No: 45

Ubicación: Horizontal, AL ESTE DE LA ALIENDA Y

Vertical: Tierra menos compactada (suelta), abajo de tierra húmeda compactada de nivel 44.

Matriz: _____

10 YR 6/1 light brownish gray

Tipos de Artefactos (): cerámica pedernal _____ obsidiana huesos

concha _____ figurilla _____ piedra de moler _____ otros Fragmento de piso.

Bolsas de Artefactos (#): _____ Fotos de nivel _____ Dibujos de nivel _____

Notas: se finalizó el último nivel de la excavación donde en este nivel la tierra de apocoyina siendo menos compacta y húmeda, ha de ser por la humedad resagada posiblemente continúe mucho más el pozo desde humus hasta el último nivel (no sea madre) tiene aproximadamente 5 metros de profundidad, los artefactos encontrados es cerámica en poca cantidad, huesos y navajas y lascas de obsidiana. También fragmentos de piso (usado como relleno) Esto fue la excavación de este año.

4014
3924

Pozo (esquina noreste)

4.82
5.00

Niveles debajo datum



Croquis

5149

Lote No.

Excavador: D. Burgos Fecha (nivel terminado): 08/09/14