

Forma para Grupos de Pozos de Excavaciones del Sitio Zacpeten

Fecha: 19-6-97 Operación No: 764

Grupo (esquina noreste): 909-318 Nivel No: 2

Ubicación: Parte interior Salón Trasero de la Est.

Matriz: Cólopeso

909 ^x 316	909 317 ^x	909 ^x 318
908 ^x 314	908 ^x 317	908 ^x 318
907 316	908 ⁹⁰⁷ 317	908 ⁹⁰⁷ 318

Números de los Pozos

<u>66</u>	<u>68</u>	<u>75</u>
81	0.82	2.86
<u>65</u>	<u>59</u>	<u>61</u>
0.72	0.68	0.86
<u>73</u>	<u>75</u>	<u>77</u>
0.91	0.84	0.90

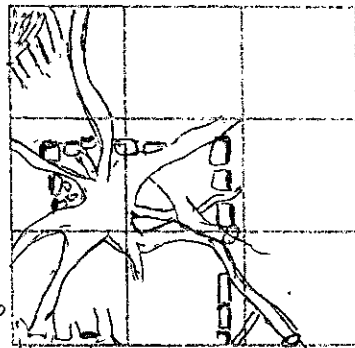
Niveles Debajo Datum

Concentraciones de Artefactos: 908-316 = 4 fg. pedernal, 1 fg. obsidiana, 4 Jute, fg. cerámica inc.
909-316 = 5 Jute, 1asca pedernal, 2 fg. hueso
fg. cerámica inc. 909-318 = 4 Jute, fg. inc. escaso. 908-318

Notas: 8 Jute, fg. cerámica Escaso 907-318 = fg. inc = 2 dedos, como inc.
1 fg. canilla y pie sin dedos (izquierdo). 909-317 = 2 fg. huesos
9 Jute, 3 fg. pedernal por inc. cuerpo 909-316 Aparecio
1 Brozo piedra inc. 908-317 = 4 Jute y 1 fg. Cerámica
907-317 = 1 fg. canaca 12 fg. cerámica 907-316 = 3 fg. hueso
1 fg. pedernal 15 Jute; Frag inc. Concentración* =

Brozo, un lebrasa y mano sin dedos derecha e izquierda
con un hueso quemado en forma de granos de café
fg. pie izquierdo sin dedos lo demás fg. cuerpo inc. can-
sario

En este cuadrante se liberó parte del muro
este, norte y una parte del muro surte del
zanco q' se encuentra en area del Salón
trasero. El material quitado consiste en cólopeso
con una proporción escasa; la parte debilitada
en extensión están conformados por 1 hilera
de piedras que van de pequeñas a medianas
y de forma cuadrada y rectangular en lo que se
reparte al muro que se solo se logra pasar
una piedra la cual por su posición se sugiere
que es la q' forma la esquina por este
de allí se observan 2 piedras más q' probable-
mente pertenecen al muro en extensión
pendiente de definir si se va a re-
frase en estos arcos se va a un árbol alrededor de l.
el cual con sus raíces cubre a un lado del muro



Croquis

16,562	16,565	16,568
16,563	16,566	16,569
16,564	16,567	16,570

Lote No.

Controlado por: _____ Firma: _____ Fecha: _____

Como se ve en el croquis de 1/315

El no. 907-316 presenta en su parte de su arca una re-
querida con el + a una de fragmentos de micangora y el resto de
material encontrado consiste en fragmentos de pedernal, hueso
abundante, caracol así mismo Caprazones de jules como también
1 bolsa de pedernal blanco. Dicho material escaso.

907-318: Presenta fragmentos de ná y sílice que pertenecen a la comarca
donde que viene del sur de este rozo.

Forma para Grupos de Pozos de Excavaciones del Sitio Zacpeten

Fecha: 19-6-97 Operación No: 764
 Grupo (esquina noreste): 906-318 Nivel No: 2
 Ubicación: Parte Interior del patio trasero - lado sur de Est.
 Matriz: Compzo

906 316	906x 317	906x 318
905x 316	905x 317	905x 318
904x 316	904x 317	904x 318

Números de los Pozos

Concentraciones de Artefactos: 904-316 = 3 fg. hueso, 4 fg. fg. inc. y 1 peso.

2 fg. cara inc fg. ave + 6 fg. pedernal = 1/5 fg. piedra mda.
905-316 = 2 fg. pedernal, 9 fg. fg. inc. y 1 fg. fogueo (es tipo Finta Impator)

Notas: (fg. inc. Comp) 906-318 = fg. incensario (Cuerpo y tocado.)

6 fg. fg. pedernal, 1 fg. hueso 905-318 = 3 fg. fg. pedernal

1 fg. mano de 90 plometebrzo 6 discos a todo sin deos Apasaca

fg. 3 deos falta pulgar y meñique, fg. piedra mda 16 discos adorno

tahm. sin pie fg. comp. inc / 904-318 = 3 fg. fg. escaso fg. inc.

cerámica escasa. 904-317 = Esc. fg. cerámica 905-317 = 1 fg.

pedernal 1 fg. inc. pie mda empareja tri deos = complet. fg. inc.

deos divergente talos plero fg. cuerpo inc. 906-317 = fg. cerámica

regular. 906-316 = 1 fg. fg. pedernal, fg. incensario con

concentración Aparca 2 caras humanas 1 fg. pie 19 si deos.

En este cuadrante se libero ^{parte de} muros este y oeste del

banco sabán trasero str. quitando colapso frente

estos muros en regular cantidad en el espacio (115m²)

entre muros este de los pilares "B-4C" ^{y muro este} al banco en mda.

con concentración de fg. de incensario al correspond

de a los pozos 906-316, 905-316 y 904-316 Encuentran-

do se la mayor cantidad en parte del pozo

906-316, en los pozos 906-318 y 905-318 frente a

muro este del mismo banco aparecen otra pequeña

concentración de fragmentos de incensario. En el

muro este y sur del banco se logra observar

1 hilera de piedras rectangulares y cuadradas

que van de pequeños a medianos en el

muro este del banco se logran observar 2 hilas

de piedras que tienen o llegan a la misma altura que las hileras

mencionados anteriormente con los mismos caracteres que en

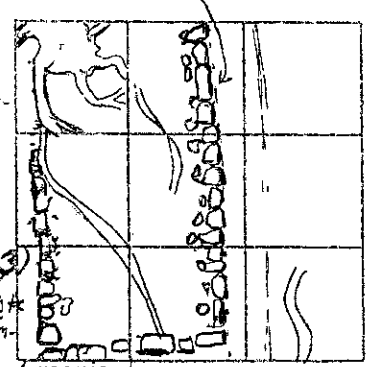
Controlado por: _____ Firma: _____ Fecha: _____

no están en parte del pozo 906-316 aparece un árbol grande.

906-316 e 904-316 con fg. inc. 906-318-905-318 = con fg. inc.

77 095	78 084	80 096
84 0-98	83 0-86	84 0-95
85 0-98	88 0-91	89 0-99

Niveles Debajo Datum
 M^o Este Banco Sabán trasero str.



Croquis → muro sur Banco Sabán trasero str.

16,546	16,549	16,551
16,547	16,471	16,552
16,548	16,550	16,553

Lote No.

aparte de la concentración de fros de m conzarios también
se han encontrado fragmentos de hueso, pedernales, caracoles, caparzones
de fute además 1 peso y $\frac{1}{3}$ parte de piedra para moler

Forma para Grupos de Pozos de Excavaciones del Sitio Zacpeten

Fecha: 16-6-97 Operación No: 764
 Grupo (esquina noreste): 912-315 Nivel No: 2
 Ubicación: sobri muro a este parte superior str.

Matriz: Hu Colapso

912/ 313	912/ 314	912/ 315
911/ 313	911/ 314	911/ 315
910/ 313	910/ 314	910/ 315

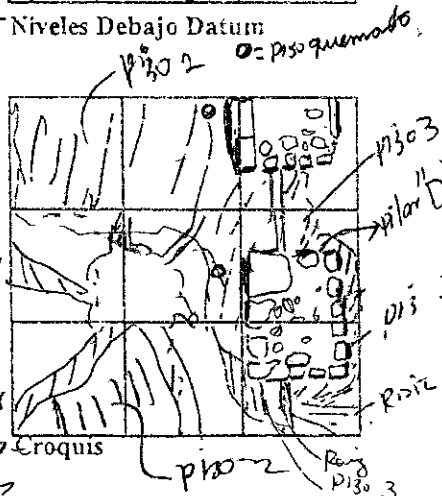
Números de los Pozos

Concentraciones de Artefactos: 912-314 = 6 Juty, 1 fg obsidiana, 1 fg hueso
 3 fg pedernal, 912-315 = 4 Juty, 1 fg obsidiana, 1 fg hueso, 1 fg pedernal
 912-315 = 6 Juty, 2 fg hueso, 4 fg pedernal - 911-314 = 3 fg

Notas: Huesos, 1 fg obsidiana, 2 Juty, 4 fg pedernal (fg. inc. cuerpo 2)
 1 hueso largo? 910-313 = solo cerámica. 910-314 = 1 fg obsidiana
 fg cerámica inc. / 911-315 = 4 Juty, 1 fg obsidiana, 1 fg pedernal
 3 fg. hueso, fg. varija, fg. inc. fg. cerámica. 910-315 = 2 fg caracol
 1 fg hueso, 3 fg pedernal 4 Juty fg. inc. poco. fg. Cerám. Buena 912-313 =
 6 fg. pedernal, 15 Juty, 6 fg. hueso 911-313 = 1 fg obsidiana 3 fg pedernal
 2 fg. hueso 4 Juty 911-314 = 1 hueso largo? 910-313 = fg. cuerpo
 inc. fg. Cerámica 1 fg hueso, 3 fg. pedernal

105 1.08	85 1.08	76 81
97 1.08	75 1.04	68 1.04
92 1.08	72 0.98	67 0.71

Niveles Debajo Datum



En este cuadrante se liberó abundantemente
 cantidad de colapso con lo cual se pudo iden-
 tificar según su orden el pilar "D" ubicado
 en área de los pozos 911-315 y 910-315 y está
 compuesto por piedras rectangulares y cuadradas
 que van de pequeñas a medianas. En la parte
 se aparece una placa cuadrada grande en
 la esquina nor oeste del pilar y
 esta compuesta este por 3 hilos de
 piedras en su cara este y 2 hilos de
 piedras en el restante de su cara (este, sur y oeste)
 la esquina nor este se observa destruida ya
 que solo cuenta con 2 hilos de piedras similar
 se encuentra la izquierda y esto
 se debe a la posibilidad de una raíz
 de árbol que pasa por debajo del pilar ya que
 probó el colapso de los hilos faltantes

16,537	16,540	16,543
16,538	16,541	16,544
16,539	16,542	16,545

Lote No.

Controlado por: _____ Firma: _____ Fecha: _____

Se puede sugerir otro posible pilar al norte del pilar "1" por la forma y ubicación que presenta con los otros p. 1, 2 de la str. teniendo posiblemente este pilar en memoria y Remoto del muro norte segundo cuerpo (de oeste a este) y Remoto del muro norte segundo cuerpo (de este a oeste) donde este posible pilar sobresalía en altura en parte, a los muros en memoria ya que el colapso que se dio tanto al norte como al sur y al este como oeste fue excesivamente bastante en comparación a los demás cuadrantes.

En los pozos 912-313, 912-314, 911-314, 910-313, 910-314 se observa bastante evidencia de piso aunque bastante erosionado así mismo en los pozos 912-314 y 912-313 se observa rasgos de dibujo sobre el piso aplicado con pintura roja similar al que aparece en pozos del cuadrante esquina N este 903-315, en Area de este cuadrante se encontró una concentración de cerámica en el pozo 911-315 Así mismo los restos de fragmentos de cerámica (cuerpos) fueron escasos para este pilar "1" y el posible pilar al norte del muro 310 no de orientar nor oriente. frente a la cara oeste del muro del pilar "1" así mismo en el mismo lado en el posible pilar, en memoria se encuentra sobre el extremo norte de estos una pequeña area de piso quemado lo que sugiere q. hubo actividades rituales pero en menor escala que en los frentes de los lados de los otros rituales. En los pozos 912-315, 911-315 y 910-315 se observa una pequeña area de estos pozos con evidencia de piso aunque bastante fragmentado. Dentro del material en memoria aparte de los fgs. de cerámica inc., vasijas también están fragmentos de pedernal, obsidiana, huesos, concha y caparzones de tortugas así mismo en el pozo 911-314 apareció un hueso, posiblemente humano. —

Forma para Grupos de Pozos de Excavaciones del Sitio Zacpeten

Fecha: 14-6-97 Operación No: 764

Grupo (esquina noreste): 909-321 Nivel No: 2

Ubicación: Sobre Muros del este salón trazo de str.

Matriz: colapso

909 319	909 320	909 321
908 319	908 320	908 321
907 319	907 320	907 321

Números de los Pozos

Concentraciones de Artefactos: 907-321 = 8 fg. cerámica 5 Juts 907-319 = 1 fg. pedernal

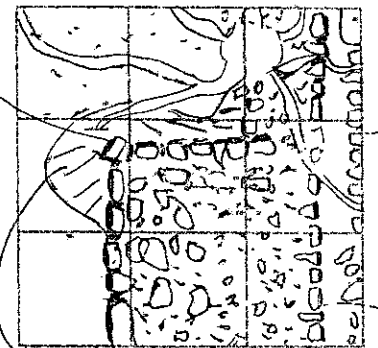
X Compañía fg. inc. cuerpo, 2 fg. con espina Juts, 908-319 = 1 fg. inc. con espina, 1 fg. Calibrezo, 6 fg. pedernal Juts 1 fg. = cabeza de Ave 908-320 3 fg. pedernal

Notas: 2 Juts 1 punta de flecha de pedernal 908-321 = 8 fg. cerámica 1 fg. hueso 5 fg. pedernal, 909-321 = 10 fg. cerámica 5 fg. pedernal, 1 fg. concha, 909-320 = 1 Jute 909-319 = 4 fg. pedernal 5 Juts

74	72	61
0.83	0.75	0.66
70	57	64
0.81	0.63	0.69
60	46	65
0.76		0.68

En este Cuadrante se quitó regular cantidad de colapso por lo cual se definió la esquina noroeste del banco o altar en la parte trasera del salón de str. estando compuesto este muro por 1 hilera de piedras las cuales van de medianas a grandes de forma rectangular y cuadradas. Asimismo se logra ver un alineamiento de piedras pequeñas cuadradas y rectangulares en los pozos del este (de norte a sur) los cuales posiblemente conforman el muro del este al cual se le puede denominar como tercer cuerpo de la str. El material encontrado consiste en fragmentos de cuerpo de incensario, fg. de cerámica y fragmentos de pedernal hueso, obsidiana y coprazones de Juts. Suerte escasa el material en cantidad.

Niveles Debajo Datum Estima un oeste al bar obtiene. NOROESTE SEGUNDO CUERPO



Possible northwest tercer cuerpo

16,606	16,607	16,611
16,607	16,610	600
16,608	X	16,615

Lote No.

Controlado por: _____

Firma: _____

Fecha: _____

Forma para Grupos de Pozos de Excavaciones del Sitio Zacpeten

Fecha: 4-6-97 Operación No: 764

Grupo (esquina noreste): 909-309 Nivel No: 2

Ubicación: lado norte

Matriz: Colapso

909 307	909 308	909 309 X
908 307	908 308	908 309 X
907 307	907 308	907 309

Números de los Pozos

Concentraciones de Artefactos: 909-307 = 15 fg. hueso 23 Jutes 7 fg. pedernal
1 fg. obs. diama, 1 fg. concha, 909-308 = 12 fg. hueso 1 mueca humana 2 fg. pedernal
15 Jutes 908-308 = 6 fg. pedernal 1 mueca animal, 12 fg. hueso, 3 fg. concha

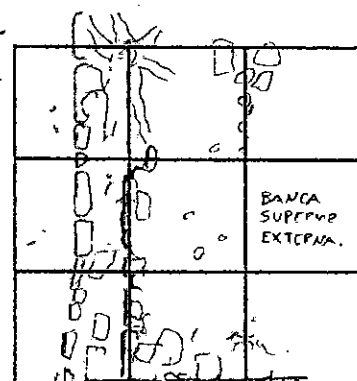
Notas: fg. carbon 2 fg. obsidiana, 11 Jutes 1 concha 2 fg. caracol.
907-309 = 1 Jute 2 fg. Cerámica 907-308 = 2 fg. Pedernal, 3 fg. hueso
6 Jutes 1 fg. concha. 908-307 = 6 fg. pedernal, 2 fg. hueso, 6 fg. caracol
17 Jutes 23 conchas 907-307 = 39 Jutes 14 fg. hueso, 1 fg. obsidiana, 11 fg. pedernal.

<u>281</u> <u>315</u>	<u>225</u> <u>233</u>	<u>182</u>
<u>285</u> <u>320</u>	<u>222</u> <u>230</u>	<u>183</u>
<u>294</u> <u>320</u>	<u>223</u> <u>230</u>	<u>184</u> <u>193</u>

EL CUADRANTE SE COMPONE EN EL ESTE DE LA ORILLA DE LA "BANCA SUPERIOR EXTERNA", EN EL SURESTE FINALIZA LA ESCALINATA EN EL SUDOESTE SE INICIA LA ESCALINATA, EL "MURO FRONTAL NOROESTE" ES DESTRUIDO EN EL NORTE POR UN ÁRBOL, ESTE MURO PARECE TENER UNA BANCA AL OESTE. ADOSAMIENTO EN LA ÚLTIMA ETAPA DE ACTIVIDAD DE LA ESTRUCTURA.

Niveles Debajo Datum

LAS PIEDRAS QUE LIMITAN MUROS Y LAS DE LA ESCALINATA CON ALFARDA SON DE FORMA RECTANGULARES (40x20x10). EL RESTO SON DE FORMA OVALADA IRREGULAR (20x15x10).



EL ESTADO DE CONSERVACIÓN ES DETERIORADO DEBIDO AL COLAPSO Y A LA VEGETACIÓN, LA "BANCA SUPERIOR" TUVO PISO PERO DESAPARECIÓ DEBIDO AL INTemperismo, LO MISMO PASÓ CON EL PISO DE PLAZA AL OESTE:

LOS MATERIALES ENCONTRADOS —APARTE DE LA CERÁMICA— SON FRAGMENTOS DE HUESO, PEDERNAL, CONCHA, OBSIDIANA, JUTES Y CARACOL, SOBRESALEN DOS MUELAS (UNA HUMANA Y OTRA ANIMAL), 1 FRAG. DE CARBÓN.

16,658	16,659	/
16,660	16,661	/
16,662	16,663	16,664

Lote No.

Controlado por: _____ Firma: _____ Fecha: 2-8-97

X

Forma para Grupos de Pozos de Excavaciones del Sitio Zacpeten

Fecha: 14-6-97 Operación No: 764
 Grupo (esquina noreste): 912-321 Nivel No: 2
 Ubicación: Sobre muros esquina NE sobre trazo str.

Matriz: Colapso

Concentraciones de Artefactos: 911-319 = 10 fts. 5 fg. Pedernal, 5 fg. hueso, 910-319 = 3 fts. 2 fg. pedernal, 1 fg. pedernal quemado, 910-320 = 1 fg. pedernal, 2 fts. 910-321 = 5 fg. cerámica 911-321 = 8 fg. cerámica 911-320 = 3 fg. pedernal
 Notas: 1 fg. obsidiana 2 fts. 912-319 = 5 fg. cerámica 912-320 = 4 fg. cerámica 1 fg. pedernal 912-321 = 9 fg. cerámica 4 fg. pedernal 4 fg. hueso


En esta cuadrante en los pozos del Este y central se quitó colapso en murallas y en menor cantidad en el pozo 912-319 y en caso en los pozos 911-319 y 910-319 ya estando quitado el colapso se observa la 1er hilera de piedras del muro en esta parte sup. str. con forma de pedregales pequeños. lo que en el muro visto en esta ubicación no fue posible identificar el curso en mención ya que fue removido por raíces y estos cursos no cuentan con cronometría para poder fecharlo de C.M. de Se sigue observando el alirreamiento de piedras pequeñas fragmentos y cuantitos en el lado Este Al que se le ha removido como posible muro hasta este trazo central en este cuadrante por las raíces no fue posible encontrar evidencias del pozo en que este fue destruido. Se encuentra un árbol pequeño en el pozo 912-320 y parte del tronco y raíces de árboles medianos en los pozos 910-320 y 912-319 El material encontrado fue escaso y consiste en fragmentos de cerámica, pedernal, hueso, obsidiana y caparazones de Juntas

912/319	912/320	912/321
911/319	911/320	911/321
910/319	910/320	910/321

Números de los Pozos

77 0.90	81 0.88	79 0.83
76 0.93	70 0.87	68 0.74
78 0.88	72 0.82	68 0.72

Niveles Debajo Datum



Croquis

16,598	16,601	16,603
16,599	16,600	16,604
16,600	16,602	16,605

Lote No.

Controlado por: _____ Firma: _____ Fecha: _____

Forma para Grupos de Pozos de Excavaciones del Sitio Zacpeten

Fecha: 9-6-97 Operación No: 764
 Grupo (esquina noreste): 915-318 Nivel No: 2
 Ubicación: Lado Norte

Matriz: Colopso

Concentraciones de Artefactos: 915-318 = 1 Jute, 1 faja de cerámica, 2 faja huesos, 2 Jutes, 1 faja pedernal, 6 faja huesos, 1 diente humano. 915-318
Sob 1 faja cerámica, 913-317 sob cerámica, 913-316 = 2 faja huesos, 4 Jutes
 Notas: 914-317 = 8 Jutes, 3 faja pedernal, 1 pesas, faja hueso. 914-316 = 5 Jutes
1 pedernal. 915-316 = 1 faja pedernal, 4 Jutes, 1 faja hueso. 915-317 = 4 faja
pedernal, 4 faja huesos, 1 faja Carbon, 8 Jutes

En este cuadrante se puede observar en los pozos del centro (de Norte sur) una media alineación de piedras en su mayoría ramonita y se puede sugerir q1 pueden pertenecer al mismo norte primer cuerpo de la 3ra. donde si se identifica claramente el parte del seguimiento de la esp. NE del muro norte (segundo cuerpo que en los pozos del este (de norte sur).

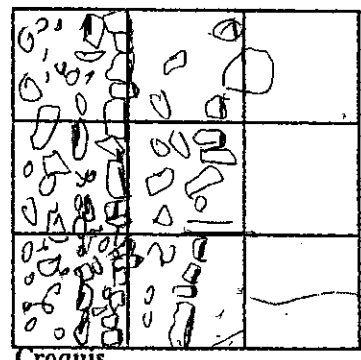
Dentro del material encontrado se tiene fragmentos de: Cerámica, pedernal, obsidiana, huesos, pesos, y la porción de Jutes y además en el pozo 915-318 se encontró 1 diente humano. Al bajar en los pozos que existían el piso de 3 cm de grosor se encuentra firma gris, intermedia resulta con piedrita o grava donde descansaba el piso siendo esta capa de tierra y piedrita de: grosor.

915 316*	915 317*	915 318*
914* 316	914* 317	914 318*
913x 316	913x 317	913x 318

Números de los Pozos

189	187	175
207	197	185
150	152	151
103	180	190
108	118	117
130	128	130

Niveles Debajo Datum



Croquis

16,698	16,701	16,704
16,699	16,702	16,705
16,700	16,703	16,706

Lote No.

Controlado por: _____ Firma: _____ Fecha: _____

X

Forma para Grupos de Pozos de Excavaciones del Sitio Zacpeten

Fecha: 9-6-97 Operación No: 764

Grupo (esquina noreste): 915-315 Nivel No: 2

Ubicación: Lado Norte

Matriz: Colapso

915 / 313	915 ^{no} / 314 ^x	915 / 315
914 / 313	914 / 314	914 / 315
913 / 313	913 / 314	913 / 315

Números de los Pozos

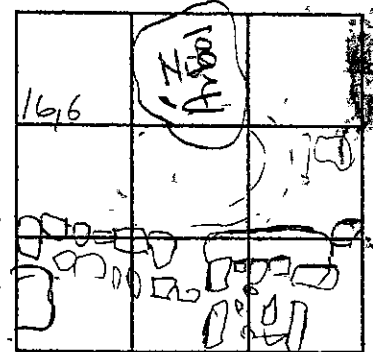
Concentraciones de Artefactos: 915-315 = 1 f. hueso 914-315 = 1 f. obsidiana
 2 f. hueso 3 f. hueso 2 f. pedernal 913-315 = 3 f. hueso 1 f. pedernal
 10 f. hueso, 913-314 = 3 f. hueso 1 f. hueso 914-314 = 1 f. obsidiana 2 f. pedernal
 Notas: 2 f. hueso 1 f. concha 1 concha 915-313 = 1 f. carbón, 1 f. obsidiana
 10 f. hueso, 914-313 1 colmillo humano, 6 f. pedernal, 11 huesos
 8 f. hueso 913-313 = solo 3 f. cerámica 913-313 = 12 f. cerámica

200	204	193
214		203
167	151	147
218	200	184
114	108	104
128	126	130

Niveles Debajo Datum

En este cuadrante sigue apareciendo el muro norte segundo cuerpo o plataforma de la 3ra.

En lo que es el muro norte primer cuerpo ya no se observan los pilares q' venían del cuadrante anterior en el pozo lo que da la impresión que por la formación de la boca madre, solo fueron pilares de este a este en los cuadrantes donde no aparece el muro en mención



Croquis

Dentro del material encontrado tenemos fragmentos de: pedernal, cerámica, obsidiana huesos, carbón, caparazones de f. hueso además en el pozo 914-313 apareció un diente humano (¿colmillo?).

16,690	No	16,695
16,691	16,693	16,696
16,692	16,694	16,697

Lote No.

Controlado por: _____ Firma: _____ Fecha: _____



Forma para Grupos de Pozos de Excavaciones del Sitio Zacpeten

Fecha: 9-6-97 Operación No: 916A-112
 Grupo (esquina noreste): 915-312 Nivel No: 2
 Ubicación: Lado Norte
 Matriz: Colapso


915 310 ^{Mo}	915, 311	915, 312
914/ 310	914, 311	914, 312
913 310	913/ 311	913 ^p 312

Números de los Pozos

248	229	216
	240	227
218	196	180
260	250	225
169	161	135
260	240	140

Concentraciones de Artefactos: 915-312: 3 fg. pedernal 4 fg. hueso 1 fg. concha
9 Jute 914-312: 10 fg. pedernal, 8 fg. hueso 1 punta flecha obsidiana
1 fg. obsidiana 9 Jute 1 fg. concha 1 fg. carbon 914-311 = 1 fg.
 Notas: obsidiana 3 fg. pedernal, 6 fg. Jute, 15 fg. hueso, 913-311 =
1 fg. pedernal 2 Jute 1 fg. hueso 915-311 = 4 fg. hueso, 2 Jute, 2 fg.
obsidiana 3 fg. pedernal 914-310 = 1 fg. carbon, 8 Jute, 4 fg. Pedernal
3 fg. incensario 1 fg. Brozo piedra de moler, 2 fg. obsidiana
21 fg. hueso 913-310: 1 Jute 4 fg. hueso 913-312: 1 soporte de
bolita 1 Jute 5 fg. hueso Ceramica escasa

Niveles Debajo Datum



En este cuadrante se puede observar el se-
 guimiento de la q1 es el camino norte según
 campo por los pozos del centro de este punto
 y en el pozo 914-312 y 913-312 se observa
 parte del muro de Ak'el a los pilares
 de la str. (barrida); en el pozo 913-311
 se observa parte de la Plaza madre
 En este cuadrante no se trabajó el pozo
 915-310.

El material encontrado es en buena
 cantidad y consiste en fragmentos de:
 pedernal, hueso, concha, cerámica, obsidiana -
 concha; carbon además en el pozo n° 914-312
 aparecen 1 punta p/ flecha de obsidiana
 915-311 = 1 fg. brozo piedra de moler encontrado
 el cuadrante aparecieron concentraciones de Jute

NO	16,677	16,680
16,675	16,678	16,681
16,676	16,679	16,714

Lote No.

Controlado por: _____ Firma: _____ Fecha: _____

914-311 fg. cabeza figurilla en ~~plano~~ de Ave-

Forma para Grupos de Pozos de Excavaciones del Sitio Zacpeten

Fecha: 10-7-97 Operación No: 764
 Grupo (esquina noreste): 897-324 Nivel No: 3
 Ubicación: frente esq. sueste

Matriz: relleno y l'p'os

Concentraciones de Artefactos: 3 f' hueso 14 f' jets 1 piedra verde perforada 1 piedra caliza perforada f' carbon 1 f' pedernal cerámica regular-

Notas: Se trabajó este cuadrante el pozo 896-322 por encontrarse este dentro del área de la roca madre la cual tuvo función de cantera en un tiempo y aquí apareció un relleno de tierra amarilla gris oscura con piedras pequeñas encontrándose aquí 1 piedra verde perforada y 1 piedra caliza perforada el resto de material fue en regular cantidad y consiste en f' de hueso, pedernal, cerámica y concentraciones de jets-

		897-324
896		
322		

Números de los Pozos

—	—	—
305	—	—
319	—	—
—	—	—

Niveles Debajo Datum

Croquis

16,614		

Lote No.

Controlado por: _____ Firma: _____ Fecha: _____

Forma para Grupos de Pozos de Excavaciones del Sitio Zacpeten

Fecha: 17-97 Operación No: 767

Grupo (esquina noreste): 906-306 Nivel No: 2

Ubicación: Lado oeste

Matriz: Cómpso

Concentraciones de Artefactos: 906-306 = 3 lg. obsidiana, 3 Tully

Notas: En este cuadrante solamente se excava con los pozos 906-306, 905-306, 904-306. Este cuadrante se ubica en el lado oeste de la estructura. En estos tres pozos se excavó hasta el nivel de piso de plaza.

Entre el material arqueológico recolectado tenemos poca cantidad de obsidiana y cerfites.

		906 306
		905 306
		904 306

Números de los Pozos

		345 350

Niveles Debajo Datum

Croquis

		16721
		1'
		1'

Lote No.

Controlado por: _____ Firma: _____ Fecha: _____

Forma para Grupos de Pozos de Excavaciones del Sitio Zacpeten

Fecha: 7-7-92 Operación No: 764

Grupo (esquina noreste): 912-306 Nivel No: 2

Ubicación: hacia oeste

Matriz: Colapaso

Concentraciones de Artefactos: 910-306 = 1 fr. hueso 911-306 = 1 pieza de
pedernal 1 fr. cerámica 912-306 = 6 Juts 2 fr. hueso.

Notas: Este cuadrante solamente se excavaron
los pozos 912-306, 911-306, 910-306.

Se recuperó material arqueológico en poca
cantidad como Juts, huesos, cerámica,
hueso, Pedernal, así como también fragmen-
tos de hueso.

Se excavó al nivel de piso, no encon-
trándose ningún hallazgo arquitectónico.

		912 306
		911 306
		910 306

Números de los Pozos

		318 350
		310 323
		358 347

Niveles Debajo Datum

Croquis

		16,718
		16,719
		16,720

Lote No.

Controlado por: _____ Firma: _____ Fecha: _____

Forma para Grupos de Pozos de Excavaciones del Sitio Zacpeten

Fecha: _____ Operación No: 764

Grupo (esquina noreste): 912-306 Nivel No: 2

Ubicación: L.A. n. n. e. s. t. e

Matriz: Colapso

Concentraciones de Artefactos: 910-306 = 3 fo. hueso 12 fo. pedernal
912-306 = 5 fo. hueso, 4 fo. pedernal, 17 fo. concha
(fo. pedernal (raspado))

Notas: _____

En este cuadrante se excavaron los pozos 912-306/ 910-306 hasta llegar al nivel del piso no encontrándose Restos de este únicamente se encontró arena suelta con forma suelta de color morena gris obscura por lo cual se sugiere al se erosionó completamente. El material encontrado consiste en Regular cantidad

		912 306
		911 ^{ro} 306
		910 306

Números de los Pozos

—	—	—
—	—	—
—	—	—

Niveles Debajo Datum

		21

Croquis

		16,718
		X
		16,719

Lote No.

Controlado por: _____ Firma: _____ Fecha: _____

Forma para Grupos de Pozos de Excavaciones del Sitio Zacpeten

P. 897-306
900-306

Fecha: 22-5-97 Operación No: 764

Grupo (esquina noreste): NE: 897-306 Nivel No: 01

Ubicación: Esquina Sur Oeste

Matriz: Tierra morena gris obscura (Hornus.)

Concentraciones de Artefactos: 896-306 = 1 frag. lamina tortuga -
897-306 = 1 frag. concha tortuga 2 frag. pedernal -

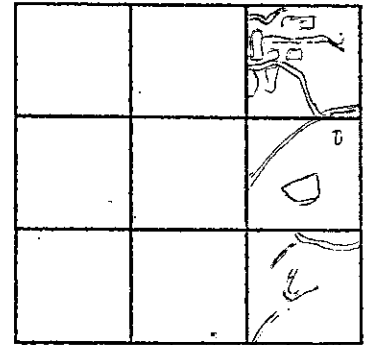
Notas: En este cuadrante solo se trabajaron en este
Módulo los pozos: 897-306 / 896-306 / 895-306
presentando estos pozos colapso de muros de
Reheno que van de medianos a pequeños
y el material encontrado es escaso y consiste
en fragmentos de: Cerámica, hueso y pedernal

897 304	897 305	897 306
896 304	896 305	896 306
895 304	895 305	895 306

Números de los Pozos

—	—	349 354
—	—	353 360
—	—	354 359

Niveles Debajo Datum




Croquis

		16063
		16064
		16065

Lote No.

Controlado por: _____ Firma: _____ Fecha: _____



Forma para Grupos de Pozos de Excavaciones del Sitio Zacpeten

Fecha: 1-6-97 Operación No: 764
 Grupo (esquina noreste): 897-306+ Nivel No: 2
 Ubicación: LADO OESTE

8	-	8974
2	-	306
91	11	8916
3	-	306
0.	0 2	8915
-	-	306

Números de los Pozos

---	---	356
---	---	364
---	---	360
---	---	365
---	---	359
---	---	364

Niveles Debajo Datum

		1	15

Croquis

		16,615
		16,616
		16,617

Lote No.

Matriz: Botarso

Concentraciones de Artefactos: 897-306 = 1 punto de fecha (pedernal)
1 ca. cancha, 7 julen 1 ca. pedernal

Notas: Se trabajó hasta llegar al nivel
de piso el cual no se encontró
evidencia alguna ya que este se
destruyo completamente por el
intemperismo. Materiales fue: escaso.

Controlado por: _____ Firma: _____ Fecha: _____

16 48x
 441

Forma para Grupos de Pozos de Excavaciones del Sitio Zacpeten

ya ho: 57
la hoja

Fecha: 23-5-97 Operación No: 764
 Grupo (esquina noreste): 897-309 Nivel No: 01
 Ubicación: Esquina Sur oeste

897 307	897 308	897 309
896 307	896 308	896 309
895 307	895 308	895 309

Números de los Pozos

Matriz: _____

Concentraciones de Artefactos: 896-309 = 1 frag. Pedernal, 1 frag. hueso
5 futes y 1 frag. conical - 896-307 = 1 frag. obsidiana 896-308 = 1 fute
897-309 = 2 futes 3 frag. hueso 897-308 = 7 frag. hueso, 5 futes

337 340	282 288	270 276
347 351	325 332	308 315
349 354	336 344	324 333

Notas: 2 foz. conical - 895-309 = 1 fr. pedernal - 895-308 = 3 fr. obsidiana 995 futes

En este cuadrante se puede apreciar colapso conformado por piedras para muro grandes pequeñas y medianas así mismo aparecen piedras de rollo Anortas medianas y pequeñas. Se encuentra en el pozo 897-309 un árbol vivo de romerón, puede sugerirse que este cuadrante es donde finaliza el muro sur la formación la esquina Sur oeste conjuntamente con el cuadrante de esquina NE: 900-309. y esto se va a definir al trabajar el nivel 2 en las operaciones mencionadas. Se observa una línea de piedras de forma rectangular cubren de lado las cuales forman un muro que corre de sur a norte y corre al sur de la estructura 767 y al liberar el nivel 2 se va a determinar la asociación de este muro respecto a las 2 estructuras.

Niveles Debajo Datum

es por el material encontrado como los fragmentos de cerámica, huesos de animal, pedernales conical, obsidiana y caparzones de futes



Croquis — línea de muro

16000	16003	16006
16001	16004	16007
16002	16005	16008

Lote No.

Controlado por: _____ Firma: _____ Fecha: _____

Forma para Grupos de Pozos de Excavaciones del Sitio Zacpeten

Fecha: 4-6-97 Operación No: 764
 Grupo (esquina noreste): 897-309 Nivel No: 2
 Ubicación: Esquina suroeste

897 307	897 308	897 309
896 307	896 308	896 309
895 307 No.	895 308	895 309 No.

Matriz: _____

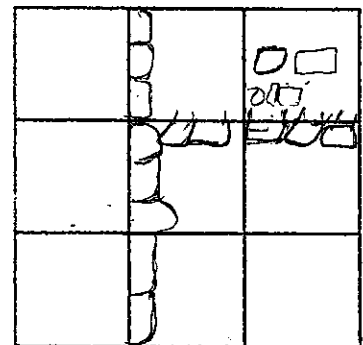
Números de los Pozos

Concentraciones de Artefactos: 896-308 = 1 fg. obsidiana. 897-308 = 1 fg. hueso, 2 fg. pedernal, 1 fg. obsidiana. 1 fg. hueso quemado, 1 fg. 897-307 = 25 Jutes, 14 fg. hueso, 6 fg. pedernal. 897-309 =
 Notas: 20 fg. hueso, 5 fg. Pedernal, 1 fg. obsidiana, 5 Jutes, 1 fg. concha.
896-307 = 506 cerámica, 895-308 506 cerámica, 896-309 = 506 cerámica, 4 fg.

<u>340</u> 366	<u>288</u> 338	<u>276</u> 304
<u>351</u> 366	<u>322</u> 340	<u>315</u> 327
<u>337</u> 366	<u>344</u> 358	<u>333</u> 340

Este cuadrante se ubica en la ~~esq.~~ S.O. de la estructura, de los pozos 1897-307, 308, 309 se pudo definir el muro y la esquina S.O. del primer cuerpo. El muro se compone de piedras medianas y rectangulares, en los pozos 897-308, 896-308, 895-308 en su lado oeste se definió un muro que corre de Norte a Sur. Este muro se compone de piedras grandes rectangulares.

Niveles Debajo Datum



Croquis

16,618	16,620	16,623
16,619	16,621	16,624
X	16,622	X

Lote No.

Controlado por: _____ Firma: _____ Fecha: _____

Forma para Grupos de Pozos de Excavaciones del Sitio Zacpeten

Ⓟ

Fecha: 23-5-97 Operación No: 764

Grupo (esquina noreste): 897-312 Nivel No: 01

Ubicación: Lado SUR

Matriz: Humus.

Concentraciones de Artefactos: 896-310=1 Jute. 897-310=1 Fog Redermal
y 1 Jute. 895-310= 2 lg. obsidiana. 895-311= 4 Jutes 1 lg hueso
3 lg. concha, 1 lg. obsidiana 9 lg. Redermal 895-312= 1 lg. obsidiana
 Notas: 13 Jutes 6 lg. Redermal, 10 lg. hueso.


Este cuadrante presenta ^{bastante} calapso compuesto por
 piedras del muro que ocultan entre 18 y 40 cmts
 de largo de forma rectangular entre estas se en-
 cuentran piedras arredondadas de relleno que van de
 grandes a pequeñas. Este Cuadrante se en-
 cuentra sobre y frente a muro sur

897 310	897 311	897 312
896 310	896 311	896 312
895 310	895 311	895 312

Números de los Pozos

<u>252</u> 258	<u>252</u> 259	<u>248</u> 253
<u>299</u> 306	<u>294</u> 298	<u>304</u> 309
<u>317</u> 328	<u>311</u> 325	<u>311</u> 318

Niveles Debajo Datum



Croquis

16079	16082	16085
16080	16083	16086
16081	16084	16087

Lote No.

Controlado por: _____ Firma: [Signature] Fecha: _____

Forma para Grupos de Pozos de Excavaciones del Sitio Zacpeten

Fecha: 5-6-97 Operación No: 764

Grupo (esquina noreste): 897-312 Nivel No: 2

Ubicación: Lote sur.

Matriz: _____

897 310	897 311	897 312
896 310	896 311	896 312
895 310	895 311	895 312

Números de los Pozos

Concentraciones de Artefactos: 896-310 = 50 hueso 34 fg. Pedernal

30 Jutes * 1 punta flecha (pedernal) 5 fg. obsidiana
7 fg. concha. 1 fg. muela fg. carbón (bastante).

Notas: 896-311 = 41 fg. hueso. 6 fg. obsidiana. 31 fg. pedernal 20 Jutes

3 fg. concha. 1 fg. hueso quemado fg. carbón buena cantidad

897-311 = 13 Jutes 3 fg. obsidiana, 12 fg. hueso, 1 muela buena, 4 fg. carbón

1 fg. hueso piedra molar. 897-311 = 5 fg. pedernal 1 fg. obsidiana, 8 Jutes

4 fg. hueso. 897-310 = 1 fg. obsidiana. 2 fg. pedernal, 9 Jutes, 4 fg. hueso. 896-312

2 fg. concha 1 fg. concha 8 fg. obsidiana, 1 fg. piedra fg. carbón, 13 Jutes

13 fg. hueso 15 fg. pedernal.

<u>258</u> 286	<u>259</u> 278	<u>253</u> 272
<u>306</u> 330	<u>298</u> 330	<u>309</u> 327
<u>328</u> 338	<u>325</u> 330	<u>318</u> 326

Niveles Debajo Datum

Se quitó el colapso no defini-
mentos en totalidad el muro
ya que se encuentran permoli-
dos casi en su totalidad los pedros
y se observan parte del muro sus
materiales fue en buena cantidad
lo encontrado como lo es fg.
Cerámica hueso, Pedernal, obsidiana,
puntas p/ flecha, Caparozos Jutes
muelas etc.

Croquis

16,625	16,627	16,629
16,626	16,628	16,630
X	X	X

Lote No.

Controlado por: _____ Firma: J. J. J. Fecha: _____

Forma para Grupos de Pozos de Excavaciones del Sitio Zacpeten

⊕

Fecha: 23-5-97 Operación No: 764

Grupo (ésquina noreste): 897-315 Nivel No: 01

Ubicación: LINDO SUR

Matriz: HUMMUS

897 313	897 314	897 315
896 313	896 314	896 315
895 313	895 314	895 315

Números de los Pozos

Concentraciones de Artefactos: 897-313 = 2 frag. pedernal 12 Jutes

4 frag. Coracol. 897-315 = 10 Jutes 2 frag. hueso. 896-313

2 frag. Pedernal, 16 frag. huesos 1 frag. punta larga, 13 Jutes 7 frag.

Notas: Coracol. 897-314 = 2 frag. pedernal, 6 frag. hueso 7 Jutes

1 frag. Coracol. 896-315 = 2 frag. Pedernal, 895-314 = 9 B. Hueso

2 Jutes, 11 nucleos pedernal 1 pesa. 895-313 = 10 hueso, 9 Jutes, 1 frag. Pedernal

* 895-315 = 20 Jutes, 4 B. coracol, 4 huesos, 4 B. pedernal. Aparecen huesos
posiblemente humanos.

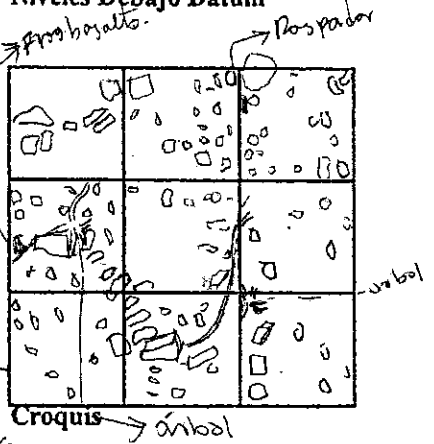
<u>231</u>	<u>228</u>	<u>220</u>
<u>237</u>	<u>234</u>	<u>229</u>
<u>273</u>	<u>277</u>	<u>278</u>
<u>279</u>	<u>282</u>	<u>284</u>
<u>302</u>	<u>298</u>	<u>299</u>
<u>314</u>	<u>316</u>	<u>306</u>

Niveles Debajo Datum

En este cuadrante aparece colapsa el Col con
siste en pedros de muro generados, grandes y peque-
ños asimismo se encuentra entre estas pedros
de Pedernal que van de medianos a pequeños
aparecen 2 árboles pequeños 1 en el pozo 895-315
y 896-313. El material encontrado es en buena
cantidad y consiste en fragmentos de:
pedernal, hueso, coracol, y Capara-
za de jutes, 1 pesa, 1 frag. punta de lanza
1 nucleos casi agotado de pedernal, y aparecen
varios huesos posiblemente humanos.

* Este cuadrante ocupa $\frac{1}{2}$ la mitad del
total de la altura de la estructura 764

En la operación 897-315 aparecen la esquina por
este 1 pasador burdo solamente con 11 incisiones en una
de sus caras y aparece fragmentado en una de sus es-
quinas. En la operación 895-313 aparece un fragmento
de basalto de caras planas 1 tiza y otra opaca.



16115	16118	16121
16116	16119	16122
16117	16120	16123

Lote No.

Controlado por: _____ Firma: [Signature] Fecha: _____

Forma para Grupos de Pozos de Excavaciones del Sitio Zacpeten

Fecha: 10-6-97 Operación No: 764

Grupo (esquina noreste): 897-315 Nivel No: 2

Ubicación: Lado sur

Matriz: _____

897 313 ^x	897 314	897 315 ^x
896 313 ^x	896 314	896 315 ^x
895 313 ^{no}	895 314 ^{no}	895 315

Números de los Pozos

237	234	229
264	260	263
279	282	284
322	324	316
317	316	306
323	321	320

Niveles Debajo Datum

Croquis

16,631	16,633	16,635
16,632	16,634	16,636
X	X	16,637

Lote No.

Concentraciones de Artefactos: * 896-314 = frog. piedra verde con
 Perforación 897-314 = 47 Juts 2 fg. caracol / 18 fg. Pedernal.
 1 laca pedernal, 10 fg. hueso, 1 caracol antiguo. * 1 punta flecha
 Notas: un facial de obsidiana // 897-313 = 20 fg. hueso 24 fg. Juts
 2 puntas p/ flecha obsidiana / 16 fg. pedernal 4 fg. obsidiana 1 pesa ;
 897-315 = 11 pedernal, juts 19 ; 2 obsidiana ; 31 fg. hueso ; 1 caraca
 896-313 = 116 fg. hueso 2 fg. obsidiana 16 Juts 23 fg. pedernal. 1 disco
 redondo Cerámica con perforación, fg. carbón 1 fg. lanchar 896-315 = fg. cerámica
 24 fg. hueso, 2 fg. obsidiana 109 Juts 91 fg. pedernal 897-314 = 7 fg. hueso
 3 Juts 1 punta ^{pedra} pedernal 4 punta p/ flecha (frog.) obsidiana un facial
 2 fg. obsidiana 896-314 = 7 Juts, 1 punta p/ flecha frog de pedernal, 1 fg. hueso
 896-315 = 3 fg. caraca, 2 fg. 897-315 = 1 fg. punta p/ flecha 1 fg. pedernal
 3 Juts, 1 fg. obsidiana 1 fg. figurita (aboya) - 895-315 = 16 fg. hueso
 8 fg. pedernal 15 Juts 1 hueso 1 fg. obsidiana

Controlado por: _____ Firma: [Signature] Fecha: _____

Forma para Grupos de Pozos de Excavaciones del Sitio Zacpeten

Fecha: 24-5-97 Operación No: 764

Grupo (esquina noreste): 897-318 Nivel No: 01

Ubicación: Lado Sur

Matriz: Humus

Concentraciones de Artefactos: 896-318 = 3 frag. pedernal. 1 frag. hueso
8 Jutas 897-316 = 1 Juta 896-317 = 2 frag. pedernal 5 Jutas
895-318 = 4 frag. hueso, 8 Jutas 1 frag. conacol. 895-317 = 5 Jutas 1 frag. conacol.
 Notas: 895-316 = 8 Jutas 1 frag. conacol 3 frag. Pedernal 1 frag. hueso 1 obs. diama


En este cuadrante se observa poco colapso y el col. consiste en piedras medianas y pequeños en su mayoría de pedernal ya que de más se logran observar pocos de tamaño mediano. los fragmentos de cerámica son en buena cantidad lo que es fragmentos de pedernal, hueso, conacol es de regular cantidad asimismo se encontraron 35 caparazones de Jutas y 1 frag. de obs. diama

897 316	897 317	897 318
896 316	896 317	896 318
895 316	895 317	895 318

Números de los Pozos

<u>222</u> 232	<u>227</u> 239	<u>225</u> 232
<u>271</u> 283	<u>274</u> 283	<u>276</u> 282
<u>300</u> 307	<u>300</u> 307	<u>301</u> 306

Niveles Debajo Datum



Croquis

16124	16127	16130
16125	16128	16131
16126	16129	16132

Lote No.

Controlado por: _____ Firma: [Signature] Fecha: _____

Forma para Grupos de Pozos de Excavaciones del Sitio Zacpeten

Fecha: 12-6-97 Operación No: 764

Grupo (esquina noreste): 897-318 Nivel No: 2

Ubicación: Lado Sur

Matriz: colapso

897 316	897 317 ^x	897-318 318 ^x
896 316 ⁺	896 317 ^x	896 318 ^x
895 ^{no} 316	895 ^v 317	895 ^{no} 318

Números de los Pozos

Concentraciones de Artefactos: 897-316 = 3 frs. pedernal; 20 futes; 3 obsidiana
1 frs. menta Cerámica aglutada; 1 frs. hueso; 16 hueso tortuga; 897-318 = futes 76
6 frs. pedernal; 2 huesos; 1 obsidiana; 1 hueso con petrificado. 896-316 = 6 frs. obsi-
 Notas: Lote 009 pedernal 1 frs. hueso 40 futes 896-317 = 13 futes 1 fr. hueso 1 fr. concha
5 fr. pedernal, 3 fr. obsidiana 897-317 = 1 fr. Diadema moler, 6 futes, 11 fr. pedernal
4 fr. hueso 896-318 = 3 fr. hueso 11 futes, 4 fr. pedernal, 2 fr. obsidiana
896-316 = 5 fr. Concha 897-318 = 2 fr. pedernal 1 muestra humana
897-316 = 1 fr. pedernal 3 futes.

<u>232</u>	<u>239</u>	<u>232</u>
<u>253</u>	<u>260</u>	<u>242</u>
<u>283</u>	<u>283</u>	<u>282</u>
<u>312</u>	<u>314</u>	<u>312</u>
<u>307</u>	<u>307</u>	<u>306</u>
<u>315</u>	<u>315</u>	<u>315</u>

Niveles Debajo Datum

X	X	X

Croquis

<u>16,638</u>	<u>16,640</u>	<u>16,642</u>
<u>16,639</u>	<u>16,641</u>	<u>16,643</u>
X	X	X

Lote No.

Controlado por: _____ Firma: [Signature] Fecha: _____

Forma para Grupos de Pozos de Excavaciones del Sitio Zacpeten

Fecha: 24-5-97 Operación No: 764

Grupo (esquina noreste): 897-321 Nivel No: 01

Ubicación: hoyo SUR

Matriz: _____

897 319	897 320	897 321
896 319	896 320	896 321
895 319	895 320	895 321

Números de los Pozos

Concentraciones de Artefactos: 896-319 = 12 Jutes 1 pesa 3 frag. Pedernal

896-320 = 14 Jutes 3 frag. pedernal 897-321 = 2 Jutes

895-321 = 5 Jutes 1 fg. hueso, 1 fg. Pedernal * 1 diente con perforación.

Notas: 895-320 = 6 Jutes, 1 fg. hueso, 3 fg. hueso, 1 fg. obsidiana 2 fg. pedernal.


895-319 = 4 Jutes 2 fg. hueso, 3 fg. pedernal. 1 fg. de Cerámica

1/2 yes escleros 1 tipo S02a + 1 mamiforme.

<u>238</u> 243	<u>239</u> 254	<u>235</u> 241
<u>277</u> 282	<u>271</u> 283	<u>279</u> 288
<u>296</u> 304	<u>290</u> 301	<u>287</u> 291

Niveles Debajo Datum

En este cuadrante aparece bastante colapso el cual consiste en piedras de muro rectangulares u cuadradas así mismo piedras de pedernal que van de medianas a pequeñas lo anterior se puede apreciar en las operaciones del norte (este oeste) En los del centro y sur (este oeste) se observa en forma mínima poco colapso. y esto se podría deber a que en las operaciones más al norte de este cuadrante existen 2 árboles de caucho por lo cual se puede suponer que se va a encontrar en estas operaciones del norte de este cuadrante bastante evidencia de los muros aunque ya en su mayoría fueron del lugar original. Dentro del material encontrado tenemos: fragmentos de Cerámica en buena cantidad y fragmentos de pedernal, hueso, obsidiana además 43 caparazones de Jute, 1 pesa y 1 diente con perforación en la raíz.



Croquis

16133	16136	16139
16134	16137	16140
16135	16138	16141

Lote No.

Controlado por: _____ Firma: [Signature] Fecha: _____

Forma para Grupos de Pozos de Excavaciones del Sitio Zacpeten

Fecha: 12-6-97 Operación No: 764
 Grupo (esquina noreste): 897-321 Nivel No: 2
 Ubicación: lado sur

Matriz: Colapso

897 x319	897 _x 320	897 321 _x
896 x319	896 320 _x	896 321 _x
895 ^{no} 319	895 _o 320	895 ^{no} 321

Números de los Pozos

Concentraciones de Artefactos: 897-320 = 5 fg. pedernal 35 futes 1 fg. hueso
1 fg. obsidiana 897-319 = 4 fg. obsidiana, 11 fg. pedernal 32 futes 2 fg.
concha 1 fg. concha, 7 fg. hueso, 2 pasas 896-319 = 3 fg. hueso 1 pta, 4 futes 1 fg. concha-1 fg.
 Notas: 896-320 = 2 fg. obsidiana 4 fg. pedernal 10 futes 897-321 = 2 fg. hueso
10 fg. pedernal 29 futes 1 fg. concha, 896-320 = 4 fg. pedernal 16 futes
2 fg. obsidiana 1 fg. hueso 896-319 = 1 fg. obsidiana 15 futes 896-321 = 16 futes
Cerámica buena cantidad. 897-319 = 2 futes 1 diente humano 897-321 =
1 fg. hueso. Este cuadrante se encuentra en el S.E.

243	254	241
249	268	259
282	283	288
306	303	304
304	301	291
308	305	299

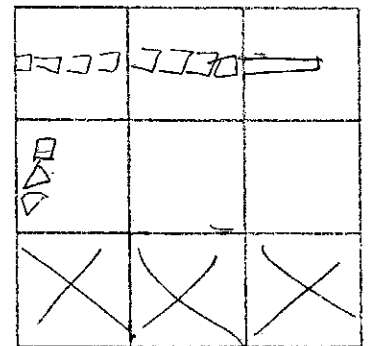
Niveles Debajo Datum

En este cuadrante no se excavaron los pozos 895-319, 300, y 321.

Bajando este nivel se definió el muro del primer cuerpo, encontrándose en regular estado de conservación, a razón de los raíces de dos árboles de ramón.

El muro lo conforman piedras grandes y pequeñas, rectangulares y cuadradas.

Dentro del material arqueológico recolectado tenemos una mayor concentración de concha de futes y le s. que los huesos y pedernal. Tenemos obsidiana, concha curcul, concha peruv y dientes humanos en poca cantidad.



Croquis

16,644	16,646	16,648
16,645	16,647	16,649

Lote No.

Controlado por: _____ Firma: _____ Fecha: _____

Forma para Grupos de Pozos de Excavaciones del Sitio Zacpeten

Fecha: 24-5-92 Operación No: 76A

Grupo (esquina noreste): 897-324 Nivel No: 01

Ubicación: 20m sur

Matriz: 1-10 m. u.

Concentraciones de Artefactos: 896-322 = 2 fajas / 897-323 = 1 faja.

Pedernol basáltico. 895-322 = 2 faja. pedernal.

Notas: En este cuadrante se observa poco colapso en la operación 897-322 y es posible que aquí se encuentra el arranque del muro sur este de la Gtr. el colapso consiste en varios pedros del muro rectangular y Cuadrados medianos así mismo se aprecian pocos pedros de kalkun las cuales en su mayoría son pequeñas. En las operaciones del centro y sur (este oeste) se detecta la existencia de la Roca madre.

El material encontrado en este cuadrante es escaso y consiste en fragmentos de: Cerámica, pedernal y escapolitos de jade. En el pozo 895-322 sólo se trabajó la esquina SO. por estar la Roca madre en el resto de los pozos ya mencionados.

897 322	897 323	897 324
896 322	896 323	896 324
895 322	895 323	895 324

Números de los Pozos

<u>244</u> 252	<u>254</u> 264	<u>264</u> roca
<u>274</u> 286	<u>266</u> no	<u>280</u> se
<u>297</u> 306	<u>282</u> trabajo	<u>290</u>

Niveles Debajo Datum



Croquis

→ Roca madre

16142	16145	
16143		
16144		

Lote No.

Controlado por: _____ Firma: _____ Fecha: _____

Forma para Grupos de Pozos de Excavaciones del Sitio Zacpeten

Fecha: 12-6-97 Operación No: 764
 Grupo (esquina noreste): 897-324 Nivel No: 2
 Ubicación: Lado Sur

897 322	897 323	897-324
896 322		

Números de los Pozos

Concentraciones de Artefactos: 897-322 = 5 fg. hueso, 15 Jutes, 5 fg. pedernal
1 fg. obsidiana 896-322 = 4 fg. pedernal 8 Jutes

<u>286</u> <u>305</u>		
<u>75'</u> <u>55'</u>		

Niveles Debajo Datum

Notas: Se trabajó solo el pozo 897-322
donde se puede identificar la
posible esq. SE del primer
cuerpo de la estructura material escaso

— posible esq. SE

Croquis

	X	X
<u>16/699</u> <u>93°</u>	X	X
	X	X

Lote No.

Controlado por: _____ Firma: _____ Fecha: _____

Forma para Grupos de Pozos de Excavaciones del Sitio Zacpeten

Fecha: 13-5-97 Operación No: 764

Grupo (esquina noreste): 900-306 Nivel No: 01

Ubicación: lado oeste

Matriz: _____

900	900	900
304	305	306
899	899	899
304	305	306
898	898	898
304	305	306

Números de los Pozos

Concentraciones de Artefactos: 898-306 = 1 frag. obsidiana

2 Jutes 900-306 = 1 frag. pedernal 1 frag. hueso 2 jutes

899-306 = 2 frag. pedernal 4 jutes 1 conchal 1 frag. conchal 1 frag. hueso

Notas: En este cuadrante el material encontrado

fue de regular cantidad y consiste en fragmentos

de: Cerámica - pedernal - hueso, conchal además se encontró

1 caparozón de conchal y caparozones de jutes.

Sob se trabajaron los pozos 900-306 899-306 898-306

así mismo en este nivel trabajados se pudo observar

pozo colapso el cual consiste en piedras de relleno

medias y pequeñas y en el pozo 899-306 se en-

cuentra un árbol de Ramón.

—	—	<u>338</u> <u>342</u>
—	—	<u>345</u> <u>353</u>
—	—	<u>350</u> <u>356</u>

Niveles Debajo Datum

		○
		✎
		•••••

Croquis

16007		16066
		16067
		16068

Lote No.

Controlado por: _____ Firma: _____ Fecha: _____

Forma para Grupos de Pozos de Excavaciones del Sitio Zacpeten

es de chena

Fecha: _____ Operación No: 764

Grupo (esquina noreste): 900-306 Nivel No: 2

Ubicación: lado oeste

Matriz: colapso

Concentraciones de Artefactos: 900-306 = 5 Jutes 2 fg. pedernal
1 muela 1 fg. obsidiana 4 fg. hueso
899-306 = 9 Jutes, 5 fg. hueso
898-306 = 1 fg. hueso, 4 Jutes 1 fg. caracol 1 fg. pedernal

Notas:
En este cuadrante solamente se excavaron los pozos del lado este.
Las piedras que encuentran son de colapso y son pequeñas de forma irregular, se tocan raíres de árbol de ramón en los pozos 899-306 898-306.

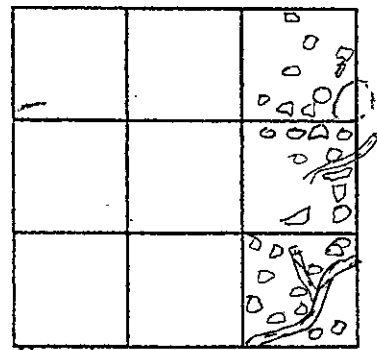
Se recolectó poca cantidad de fragmentos de cerámica, jutes, seguido por huesos, pedernales, obsidiana y caracol.

		900 306
		899 306
		898 306

Números de los Pozos

		342
		352
		353
		355
		356
		358

Niveles Debajo Datum



Croquis

		16,401
		16,402
		16,403

Lote No.

Controlado por: _____ Firma: _____ Fecha: _____

Forma para Grupos de Pozos de Excavaciones del Sitio Zacpeten

Ya 160139
Van hoja

Fecha: 23-5-97 Operación No: 764
 Grupo (esquina noreste): 900-309 Nivel No: 01
 Ubicación: Lado oeste

Matriz: Hummis

900 307	900 308	900 309
899 307	899 308	899 309
898 307	898 308	898 309

Números de los Pozos


Concentraciones de Artefactos: 898-307 = 1 frag. hueso, 1 Jute
899-307 = 1 frag. pedernal, 2 Jutes, 1 frag. hueso, 1 diente animal
900-308 = 3 frag. hueso, 1 Jute - 1 frag. pedernal.

<u>291</u> 310	<u>243</u> 248	<u>201</u> 209
<u>299</u> 316	<u>253</u> 261	<u>202</u> 208
<u>307</u> 319	<u>271</u> 275	<u>222</u> 230

Notas: 898-308 = 4 frag. hueso, 3 Jutes, 1 frag. caracol, 1 frag. pedernal
899-308 = 1 Jute, 1 frag. pedernal, 1 frag. hueso
900-307 = 5 Jutes, 3 frag. hueso, 3 frag. pedernal, 1 frag. obsidiana.
898-309 = 2 frag. hueso, 10 Jutes, 1 frag. caracol, 2 frag. pedernal-
900-307 = 2 frag. hueso, 1 frag. pedernal. 899-309 = 4 Jutes, 1 frag.
caracol, 3 frag. pedernal, 1 frag. hueso, 1 frag. obsidiana.

Niveles Debajo Datum

En este cuadrante el nivel trabajado se observa por cápsula en el pozo 900-309 se encuentra una piedra amarilla grande de 0.50 x 0.30 x 0.25 mts. aproximadamente. El resto de las operaciones está compuesto por tierra morena gris obscura, cuatro piedras que podrían ser de mármol, piedras pequeñas sin forma que son de relleno de muro, también se logra observar entre la tierra bastante Grava (piedrín). Se puede sugerir que este cuadrante con el 897-309 pueden estar en lo que sería la esquina suroeste esto se vera al trabajar el nivel 2. El material encontrado consiste en: fragmentos de: Cerámica en Regular Cantidad, Caracol, pedernal, obsidiana, huesos de animal y 27 caparzones de jute y 1 hueso de animal.



Croquis

16009	16012	16015
16010	16013	16016
16011	16014	16017

Lote No.

Controlado por: _____ Firma: _____ Fecha: _____

Forma para Grupos de Pozos de Excavaciones del Sitio Zacpeten

Fecha: 4-6-97 Operación No: 764

Grupo (esquina noreste): 900-309 Nivel No: 2

Ubicación: lab oeste

Matriz: _____

900 307	900x 308	900* 309
899 307x	899 308x	899 309x
898x 307	898 308x	898-x 309

Números de los Pozos

Concentraciones de Artefactos: 898-307 = 17 fg. huesos, 10 fg. pedernal, 1 diente perforador, 120 fg. Jutes, 7 fg. conchas, 1 fg. obsidiana. 900-307 = 3 fg. hueso, 33 fg. obsidiana, 4 fg. pedernal, 25 Jutes, 3 fg. conchas.
 Notas: 899-307 = 10 Jutes, 3 fg. pedernal, 1 fg. obsidiana, 8 fg. hueso, 900-308 = 1 pisa, 24 Jutes, 8 fg. hueso, 22 fg. hueso, 1 fg. obsidiana, 1 fg. concha, 10 fg. pedernal, 900-309 = 3 Jutes, 1 fg. pedernal, 1 fg. hueso, 23 Jutes, 1 fg. cerámica ovalada, 9 fg. pedernal, 17 fg. hueso, 899-309 = 1 Jute, 1 fg. hueso, 898-308 = 2 fg. obsidiana, 5 fg. pedernal, 14 fg. huesos, 37 Jutes, 1 fg. concha

<u>310</u> 3:52	<u>248</u> 3:08	<u>209</u> 2:41
<u>316</u> 3:58	<u>261</u> 3:03 2:50	<u>208</u> 2:53
<u>319</u> 3:55	<u>275</u> 3:10	<u>230</u> 2:60

Niveles Debajo Datum

Este cuadrante se localiza en el salón frontal de la estructura, en su extremo sur oeste. Abarca la parte superior del salón y la esquina N.O.

Se constata que no existe muro frontal en la parte superior que lo delimite. Se pudo observar piedras medianas de forma irregular colapsadas que pudieron ser del muro superior, siendo la razón de no existir.

También se observó que el relleno de la parte superior se compone de tierra de color ? con piedras pequeñas bien compactas.

Los pozos 900-308, 899-308 y 398-308 abarcan el muro frontal del primer cuerpo.

Los pozos del oeste del cuadrante ocupan el frente de la estructura.

Dentro del Material arqueológico recolectado tenemos bastante cantidad de conchas de jutes, así como también una buena cantidad de huesos; una regular cantidad de Pedernal, una menor cantidad de concha de Cura Col y de obsidiana y una mínima concha, cerámica ovalada, tenemos una pisa.



16,404	16,407	16,410
16,405	16,408	16,411
16,406	16,409	16,413

Lote No.

Controlado por: _____ Firma: _____ Fecha: _____

Forma para Grupos de Pozos de Excavaciones del Sitio Zacpeten

PHDUN
Kerol

Fecha: 29-5-97 Operación No: 764

Grupo (esquina noreste): 900-312 Nivel No: 01

Ubicación: parte frontal sobre piso

Matriz: lunetas

Concentraciones de Artefactos: 900-310 = 2 frog. hueso 899-311 = 18 huesos

900-311 = 1 Jute, 1 frog. pedernal 8 frog. hueso 900-312 = 3 Jutes

899-312 = 2 frog. pedernal 5 frog. hueso 4 Jutes 898-311 = 1 frog. obsidiana

Notas: 8 frog. pedernal, 4 frog. huesos 6 Jutes 4 frog. caracol. 898-312

2 Jutes 2 frog. caracol 1 frog. Pedernal. 900-312 = 1 frog. obsi. 1 frog. pedernal

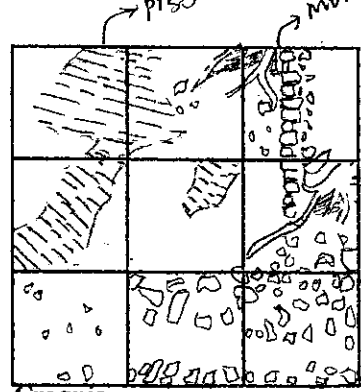
Este cuadrante se encuentra ubicado sobre un nivel de piso el cual esta bastante erosionado y la mejor muestra de este se observa en los pozos 900-310/900-311/899-311 y completamente erosionado y en partes del pozo 899-310 así mismo los pozos 900-312/899-312 y 898-312 se encuentran sobre muro frontal este en la parte superior de la estructura el colapso que se logra observar en los últimos pozos mencionados es mínimo y consiste en piedras talladas pequeñas, en los pozos de la sureste de norte a sur se observa bastante colapso el cual consiste en piedras de muro rectangulares entre 5 y 4.5 cm de largo así mismo entre estos se observa piedras amarras de pedernales que van de medianas a pequeños.

900 310	900 311	900 312
899 310	899 311	899 312
898 310	898 311	898 312

Números de los Pozos

173 175	159 163	134 144
177 182	167 166	150 154
204 211	196 201	197 206

Niveles Debajo Datum



Croquis

16088	16091	16094
16089	16092	16095
16090	16093	16096

Lote No.

Controlado por: _____ Firma: _____ Fecha: _____

Forma para Grupos de Pozos de Excavaciones del Sitio Zacpeten

JK

Fecha: 5-6-97 Operación No: 764

Grupo (esquina noreste): 900-312 Nivel No: 2

Ubicación: parte frontal sobre piso N° 1 parte superior
str.

Matriz: Colapso

900 310 ^{NO}	900 311	900 312
899 310 ^{NO}	899 311 ^{NO}	899 312
898 310 ^{NO}	898 311	898 312*

Números de los Pozos

Concentraciones de Artefactos: 898-312 = 3 fg. pedernal, 8 futes, 7 fg. hueso
899-312 = 1 fg. hueso 900-312 = 4 fg. Cerámica, 1 fute 1 fg. hueso
898-311 = 3 fg. pedernal 8 futes 1 fg. concha 5 fg. hueso 900-311 =

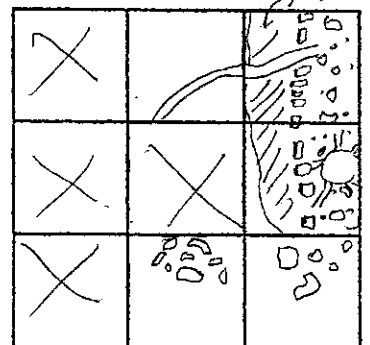
Notas: 3 fg. cerámica 1 fg. hueso 2 fg. futes

<u>1.75</u>	<u>1.63</u>	<u>1.44</u>
	<u>1.86</u>	<u>1.67</u>
<u>1.82</u>	<u>1.66</u>	<u>1.54</u>
		<u>1.89</u>
<u>2.11</u>	<u>2.01</u>	<u>2.06</u>
	<u>2.38</u>	<u>2.12</u>

Este cuadrante no se trabajaron los pozos 900-310, 899-310, 898-310 y 899-311 por encontrarse en estos el nivel de piso en el resto de pozos el material que se sacó consistió en poco colapso fragmentos de piso rasurado por Raíces y completamente erosionado por vadito con 1 hueso, dentro del nivel cerámica y litica etc. encontrado consiste en fragmentos de pedernal, hueso, concha y caparzones de futes en escasa cantidad.

Niveles Debajo Datum
Cerro Guab. 4 Corn. PISO L=2 (p. mms)
PISON=1

En los pozos 900-312 y 899-312 se puede observar ^{en los puzos muy al norte} el muro que ^{se} corre de ^{sur} a ^{norte} o viceversa el cual servía de grada para acceso al piso N° 2 de la parte superior de la str. En encontrándose sobre este piso los pilares de la str.



Croquis

En el pozo 899-312 se encuentra un árbol pequeño

X	16,472	16,474
X	X	16,475
X	16,473	16,476

Lote No.

Controlado por: _____ Firma: _____ Fecha: _____

Forma para Grupos de Pozos de Excavaciones del Sitio Zacpeten

ya

Fecha: 12-6-97 Operación No: 764
 Grupo (esquina noreste): 900-315 Nivel No: 2
 Ubicación: Lado sur

900 313	900 314	900 315
899 313	899 314	899 315
898 313	898 314	898 315

Matriz: Colapso

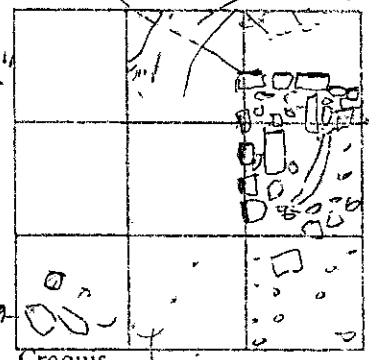
Números de los Pozos

Concentraciones de Artefactos: 900-315 = 3063 fg. Cerámica, 899-315 = 4fg. Pedernal
 2fg. hueso 7fg. Jutes, 898-315 = 5fg. Jutes 3fg. Concha 2fg. hueso 2fg. pedernal
 1 bolsa 898-314 = 1fg. obsidiana 7fg. hueso 10fg. pedernal 23fg. Jutes 898-313 =
 Notas: 2fg. obsidiana 1fg. Jute 1fg. pedernal. 900-315 = 1fg. Jute, 2fg. pedernal
 2 resacas 1fg. hueso 900-314 = 5fg. Jutes, 8fg. huesos, 2fg. pedernal
 899-314 = 3fg. huesos, 2fg. pedernal, 4fg. Jutes, 1fg. piedra? Lva. 900-313 = 3fg. pedernal
 cerámica gruesa. 900-313 = 5fg. Jutes 3fg. hueso 1fg. obsidiana
 1fg. pedernal, 899-313 = 5fg. hueso 1fg. cerámica

120 1.26	110 1.24	100 1.15
136 1.50	132 1.50	132 1.42
192 2.10	182 1.92	170 1.80

En este cuadrante abarca ^{parte} la esquina noreste del muro
 que se encuentra sobre nivel de piso del 2do cuerno
 lado sur. al cual a su vez se en forma de T
 siendo este el punto de mayor altura de la
 estructura. En el pozo 900-314 se observa una
 gran cantidad de material y un fragmento del
 piso 2. en el pozo 898-314 se observa otro
 fragmento de piso. Dentro del material encontra
 do se tiene fragmentos de pedernal, hueso,
 concha, obsidiana en buena cantidad así
 mismo 1 bolsa de pedernal, 2 resacas y
 Buena cantidad de caparazones de jutes

Niveles Debajo Datum
 Esq NE. int. Soven tralen muro



16,477	16,480	16,483
16,478	16,481	16,484
16,479	16,482	16,485

Lote No.

Controlado por: _____ Firma: _____ Fecha: _____

Forma para Grupos de Pozos de Excavaciones del Sitio Zacpeten

Fecha: 26-5-97 Operación No: 764

Grupo (esquina noreste): 900-315 Nivel No: 01

Ubicación: _____

Matriz: ALUM3.

Concentraciones de Artefactos: 898-313 = 2 frag. huesos 2 Jutes

898-315 = 15 Jutes 4 frag. Conchas 7 frag. huesos 899-313 = 1 Jute

900-313 = 1 Jute 900-314 = 1 Concha cerámica nada. 899-315 =

Notas: 2 Jutes 1 fr. concha 1 fr. pedernal, 2 fr. hueso

Este cuadrante abarca muro sur y parte superior de la estructura en el Muro lado sur se observa la tapa en abundancia Compuesto por pedregos de muro Rectangulares y cuadrados q1 van de Mediana a pequeños así mismo se observa también material de relleno q1 va de Grande a pequeños.


El material encontrado consiste en Regular cantidad como lo son fragmentos de: cerámica, concha pedernal y Caparazones de Jutes.

900 313	900. 314	900 315
899 313	899 314	899 315
898 313	898 314	898 315

Números de los Pozos

<u>114</u> 120	<u>106</u> 110	<u>97</u> 100
<u>127</u> 136	<u>126</u> 132	<u>126</u> 132
<u>186</u> 192	<u>176</u> 182	<u>163</u> 170

Niveles Debajo Datum



Croquis

16182	16185	16188
16183	16186	16189
16184	16187	16190

Lote No.

Controlado por: _____ Firma: _____ Fecha: _____

Forma para Grupos de Pozos de Excavaciones del Sitio Zacpeten

P. Borja

Fecha: 27-5-97 Operación No: 764

Grupo (esquina noreste): 900-318 Nivel No: 01

Ubicación: Lado Sur

Matriz: 1-1mm

900 316	900 317	900 318
899 316	899 317	899 318
898 316	898 317	898 318

Números de los Pozos

Concentraciones de Artefactos: 908-316 = 2 frag. hueso 1 frag. obsidiana

4 Jutes 898-318 = 2 frag. obsidiana 9 Jutes 6 frag. caracol 3 frag

pedernal. 899-316 = 5 Jutes, 1 frag. hueso, 3 frag. Pedernal.

Notas: 899-317 = 4 Jutes, 1 frag. Pedernal - 899-318 = 5 Jutes

1 frag. hueso 1 frag. Pedernal. 900-316 = 1 frag. Carbon 2 frag. hueso 2 frag. pedernal

1 frag. Piedra blanca évang. 900-317 1 frag. obsidiana 1 frag. Pedernal 1 Jute.

<u>90</u> <u>94</u>	<u>96</u> <u>100</u>	<u>101</u> <u>109</u>
<u>120</u> <u>130</u>	<u>130</u> <u>137</u>	<u>125</u> <u>130</u>
<u>164</u> <u>180</u>	<u>177</u> <u>188</u>	<u>162</u> <u>170</u>

En este cuadrante aparece abundantemente colapso

conformado por piedras de muro rectangulares

cuadrados que van de medianos a pequeños

se encuentra entre estos. piedras de rollo

mediano y pequeños. a si mismo se puede

observar un alineamiento de piedras en los

pozos centrales (Este oeste) lo cual podría indicar

como parte del muro del 2do cuerpo de la str.

a si mismo en los pozos del norte de este a

oeste se observa otro alineamiento de piedras

por cuales podría sugerirse q' son del muro sur

del espacio o salom trazo de la str.

El material encontrada es de buena can-

tidad y consiste en fragmentos de: Cerámica

pedernal, hueso, obsidiana, caracol, carbon y capa-

razones de Jutes.

Niveles Debajo Datum

posible muro sur Es paco salom de estructura



Croquis

posible muro sur 2do cuerpo estr.

16191	16194	16197
16192	16195	16198
16193	16196	16199

Lote No.

Controlado por: _____ Firma: _____ Fecha: _____

Forma para Grupos de Pozos de Excavaciones del Sitio Zacpeten

Fecha: 12-6-97 Operación No: 764
 Grupo (esquina noreste): 900-318 Nivel No: 2
 Ubicación: Lado Sur

900 316	900 317	900 318
899 316 ^x	899 317 ^x	899 318 ^x
898 316 ^x	898 317 ^x	898 318 ^x

Matriz: colapso

Números de los Pozos

Concentraciones de Artefactos: 898-318 = 1 fg. obsidiana 18 Jutes 7 fg. huesos.
899-318 = 1 fg. hueso 1 diente humano 898-317 = 2 fg. pedernal 2 fg. obsidiana
8 fg. hueso 12 Jutes 899-317 = 2 fg. pedernal 3 fg. hueso 19 Jutes 898-316 =
 Notas: 1 fg. obsidiana 2 fg. pedernal 3 fg. hueso, 13 Jutes 899-316 = 6 fg. hueso 3 fg.
obsidiana 1 fg. pedernal 11 Jutes 898-316 = 6 Jutes 2 fg. pedernal.

<u>94</u>	<u>100</u>	<u>104</u>
<u>130</u>	<u>137</u>	<u>130</u>
<u>180</u>	<u>188</u>	<u>170</u>

Niveles Debajo Datum

Croquis

Lote No.

Controlado por: _____ Firma: _____ Fecha: _____

Forma para Grupos de Pozos de Excavaciones del Sitio Zacpeten

F. Bolsa

Fecha: 27-5-97 Operación No: 764

Grupo (esquina noreste): 900-321 Nivel No: 01

Ubicación: Lado sur

Matriz: Aluvial (tierra morena gris oscura)

Concentraciones de Artefactos: 898-319 = 11 kg. hueso 3 Jutes 899-320
9 Jutes 1 ca. conchal 8 kg. pedernal 1 ca. hueso. 899-319 = 86 cerámica
899-321 = 1 Jute 1 ca. conchal 1 ca. pedernal 1 kg. hueso 898-320 = 4 Jutes

Notas: 1 kg. conchal 1 ca. piedra quemada 1 ca. pedernal 828-321 = 1 kg. pedernal
1 kg. obsi. 5 Jutes 900-321 = 4 kg. hueso, 6 Jutes 1 ca. conchal 3 kg. pedernal

En este cuadrante aparece un árbol de Ramonín median en el pozo 898-320 y parte del tronco de otro árbol de Ramonín abarca el pozo 898-321 el resto del árbol abarca a los pozos de otro cuadrante hacia el lado este siendo este árbol grande.
 Se puede observar y se sugiere que los pozos 900-319 y 900-320 podrían formar la esquina sureste de los muros del espacio interior del sótano de la estructura.

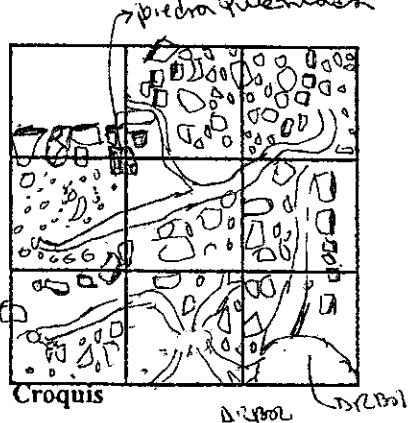
Dentro de este material de colapso se puede observar se tiene piedras de muro cuadradas que van de medianas a pequeños también se observa dentro de este colapso piedras de Relleno que van de grandes a pequeños.
 El material encontrado en este cuadrante consiste en buena cantidad dentro de los cuales están fragmentos de: Cerámica pedernal, hueso, obsidiana, conchal y capara-jones de Jutes.

900	900	900
319	320	321
899	899	899
319	320	321
898	898	898
319	320	321

Números de los Pozos

94	95	118
102	103	123
119	119	138
124	125	143
171	150	156
177	158	162

Niveles Debajo Datum



16200	16203	16206
16201	16204	16207
16202	16205	16208

Lote No.

Controlado por: _____ Firma: _____ Fecha: _____

Forma para Grupos de Pozos de Excavaciones del Sitio Zacpeten

Fecha: 12-6-97 Operación No: 764
 Grupo (esquina noreste): 900-321 Nivel No: 2
 Ubicación: Lado sur

Matriz: colapso

Concentraciones de Artefactos: 898-321 = 3 fg. huesos 9 Jutes, 3 fg. pedernal
898-320 = (1 Jute 1 fg. pedernal 1 fg. hueso, 898-319 = 8 fg. pedernal, 1 peso
1 fg. de punta de flecha 17 Jutes 4 fg. huesos, 899-319 = 1 fg. obs. diam. 5 Jutes
 Notas: 1 fg. hueso, 899-320 = 3 Jutes 1 fg. hueso 1 fg. pedernal 899-321 = 1 Jute
900-321 = 3 fg. pedernal 6 Jutes 900-320 = 1 fg. hueso 900-319 = 1 fg. obs. diam.
4 Jutes 1 fg. cancha.

El presente Cuadrante abarca la eq. S.E de la estructura. En los pozos 900-319, 900-320 abarcan la esquina S.E. en su parte superior de la estructura, donde se pudo definir los muros que delimitan el salón en su parte interior. El pozo 900-321 se pudo definir el muro superior que constaba una hilera de piedras pequeñas, esto por el colapso que presenta el mismo. El muro que delimita el salón interior está compuesto de piedras grandes y medianas.

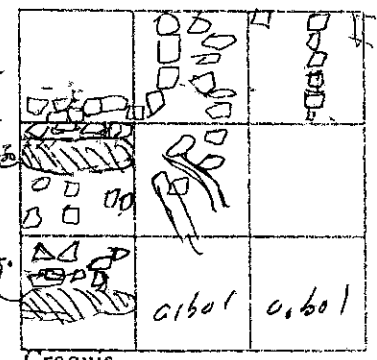
En el pozo 899-319 floreció un piso en el lado norte del mismo. El pozo 898-319 abarca el muro del segundo cuerpo y el descenso de la banquetta del primer cuerpo, en su extremo sur, el muro se encuentra en regular estado de conservación, así como también se detectó vertido. En los pozos 898-320, 898-321 se encuentran los árboles de ramén.

900/ 319	900, 320	900/ 321
899/ 319	899/ 320	899/ 321
898/ 319	898/ 320	898/ 321

Números de los Pozos

102	103	123
104	108	140
124	125	145
134	153	152
177	158	162
182	190	180

Niveles Debajo Datum



16,650	16,653	16,656
16,651	16,654	16,657
16,652	16,655	16,658

Lote No.

Controlado por: _____ Firma: _____ Fecha: _____

Forma para Grupos de Pozos de Excavaciones del Sitio Zacpeten

Foja 1
✓

Fecha: 27-5-97 Operación No: 764

Grupo (esquina noreste): 900-324 Nivel No: 1

Ubicación: Lado Este

Matriz: Humus

*900 322	*900 323	*900 324
*899 322	*899 323	*899 324
*898 322	*898 323	*898 324

Números de los Pozos ↑

Concentraciones de Artefactos: 899-322 = 2 fg. obsidiana, 3 Jutes.

898-322 = 5 fg. pedernal, 5 fg. hueso, 4 Jutes, 1 fg. obsi., 4 fg. cerámica

900-322 = 1 núcleo pequeño de pedernal, 4 fg. hueso, 4 fg. pedernal, 2 Jutes

Notas: 1 fg. cerámica. 900-323 = 1 fg. hueso, 2 Jutes. 899-323 = 1 fg.

obsidiana, 4 fg. pedernal, 2 fg. cerámica. 900-324 = 1 fg. pedernal

2 Jutes.

<u>147</u> <u>155</u>	<u>196</u> <u>202</u>	<u>207</u> <u>214</u>
<u>172</u> <u>185</u>	<u>218</u> <u>286</u>	<u>219</u> <u>226</u>
<u>185</u> <u>192</u>	<u>239</u> <u>242</u>	<u>248</u> <u>251</u>

Niveles Debajo Datum

En este Cuadrante en los pozos 900, 324, 899, 324

898, 324 aparece la Roca madre en los pozos 898, 322-

899-322 Aparece tronco y árbol de Páramo.

El material que se observa es Colapso ad

cual consiste en piedras de muro rectangulares

y cuadrados que van de medianos a pequeños así mis

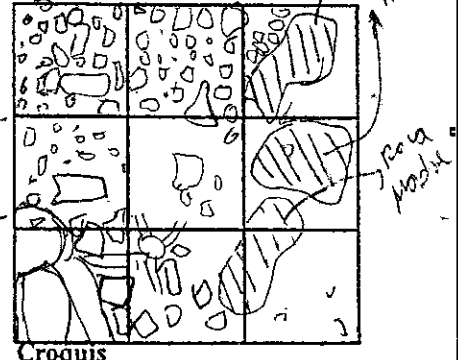
mo piedras de Peltoro que van de grandes a peque-

ños. El material encontrado consiste en fragmen-

tos de: Cerámica, hueso, pedernal, obsidiana, cara

col y Capas de Jutes; también se encontro

un núcleo casi agotado en el pozo 900-322.



Croquis

16209	16212	16215
16210	16213	16216
16211	16214	16217

Lote No.

Controlado por: _____ Firma: _____ Fecha: _____

Forma para Grupos de Pozos de Excavaciones del Sitio Zacpeten

Fecha: 12-6-97 Operación No: 764

Grupo (esquina noreste): 900-324 Nivel No: 2

Ubicación: Lado Este

Matriz: colapso

900 322	900 323	900 324
899 322	899 323	
898 322	898 323	

Números de los Pozos

Concentraciones de Artefactos: 898-323 = 3 Jutes, 4 pedernales 1 obsidiana

2 h. hueso 899-323 = 3 Jutes 900-323 = 5 Jutes, 4 h. hueso 1 h. pedernal 900-322 =

2 h. obsidiana, 2 h. pedernal, 12 Jutes, 9 h. hueso, 899-322 = 2 h. obsidiana 5 h.

Notas: pedernal 8 Jutes 898-322 = 1 h. hueso 1 h. obsidiana 4 Jutes

155 2.72	202 2.18	21-
185 1.89	226 2.36	
192 2.10	242 2.53	

Niveles Debajo Datum

No se trabajaron las operaciones del este por estar allí la Zona Madre se observó el muro perimetral del hoyo este formado por pedernales Rectangulares y Cuadrados que van de pequeños a medianos en su mayoría colocados estos de plano y a lo alto no se encontró evidencia de piso material encontrado es catalogado en buena cantidad



Croquis

16,439	16,442	
16,440	16,443	
16,441	16,444	

Lote No.

Controlado por: _____ Firma: _____ Fecha: _____

Forma para Grupos de Pozos de Excavaciones del Sitio Zacpeten

Fecha: 23-5-97 Operación No: 764

Grupo (esquina noreste): 903-306 Nivel No: 01

Ubicación: lado oeste

Matriz: Humus

Concentraciones de Artefactos: 901-306 = 5 Juetes. 1 Brog. Canacal.

Notas: En este cuadrante el pozo 903-306 aparentemente esta ubicado en parte de la Estr. 766.; esto se va a definir al trabajar en los otros niveles de este pozo. los pozos 902-306 901-306 presentaran poca colapsa el cual consiste en pedros irregulares de relleno que van de medianos a pequeños.

903-302 = 82

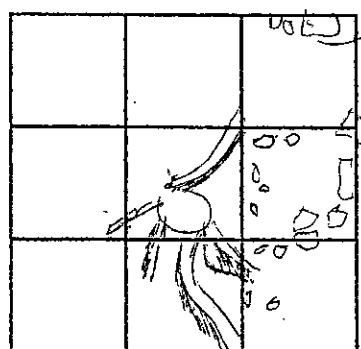
		903-306
		902 306
901 304	907 305	901 306

Números de los Pozos

---	---	---
---	---	340 346
---	---	333 341

Niveles Debajo Datum

Muro SW Est. 766 ←



Croquis

		16,069

Lote No.

Controlado por: _____ Firma: _____ Fecha: _____

Forma para Grupos de Pozos de Excavaciones del Sitio Zacpeten

2 de los = 902-309
ya los sa
la hoja

Fecha: 23-5-97 Operación No: 764
Grupo (esquina noreste): 903-309 Nivel No: 01
Ubicación: Lado Oeste

903 307	903 308	903 309
902 307	902 308	902 309
901 307	901 308	901 309

Números de los Pozos

Matriz: _____

Concentraciones de Artefactos: 902-308 = 1 frag. hueso - 1 frag. pedernal.
901-307 = 5 Jutes 903-307 = 2 frag. Pedernal 11 Jutes, frag.
conchal. 901-308 = 3 Jutes. 902-307 = 2 Jutes. 903-308 =

Notas: 2 frag. hueso, 3 Jutes 1 frag. conchal 1 frag. Pedernal-901-309
2 frag. hueso 1 Jute 903-309 = 2 frag. hueso 1 frag. conchal.

* 902-309 = 2 frag. huesos 2 Jutes (1 frag. Cerámica a pa-
ventemente 2 de los) 902-307 = 1 frag. Piedra negra con Partículas Plásticas

En este cuadrante se observa siempre el esteposo
confirmado por piedras grandes, nudosanos y Regueñas
asi mismo se puede observar en los pozos 903-308
902-308 y 901-308 una hilera de piedras red. triangulares
colocadas de lado la mayoria grandes aproximada-
mente de 2-4 cm. cada una y se puede seguir
a estos pedros los cuales se encuentran inclina-
dos hacia el oeste pueden ser del mismo oeste
El material encontrado consisten en fragmentos
de 3 Cerámicas en Regular cantidad, huesos, Animal,
pedernal, conchal y Caparzones de Jute. Asi
mismo en la operación 902-309 se encuentra un
árbol pequeño.
902-307 = hueso esta en 902-309 con un hueso que el día

313	240	182
316	248	187
302	236	180
313	248	187
303	243	192
310	250	198

Niveles Debajo Datum



Croquis

16,018	16,021	16,024
16,019	16,022	16,025
16,020	16,023	16,026

Lote No.

Controlado por: _____ Firma: _____ Fecha: _____

Forma para Grupos de Pozos de Excavaciones del Sitio Zäcpeten

Fecha: 4-6-97 Operación No: 764
 Grupo (esquina noreste): 903-309 Nivel No: 2
 Ubicación: Lado Oeste

Matriz: Calapso

903x 307	903x 308	903x 309
902x 307	902x 308	902x 309
901x 307	901x 308	901x 309

Números de los Pozos

Concentraciones de Artefactos: 902-307 = 20 Jutes, 30 fg. hueso, 2 fg. Botmillas, 3 fg. pedernal, 1 fg. obsidiana, 1 fg. carbon.
 901-307 = 18 fg. hueso, 8 fg. pedernal, 18 Jutes, 1 fg. Conacal.
 Notas: 903-308 = 5 fg. pedernal, 1 fg. brzo fg. carbon, 14 Jutes, 3 fg. cerámica, 1 fg. hueso, 903-307 = 7 fg. pedernal, 28 fg. hueso, 23 Jutes, 2 fg. Conacal, 1 fg. obsidiana, 902-308 = 1 fg. obsidiana, 4 fg. hueso, 901-308 = 1 losca pedernal, 5 fg. hueso, 4 Jutes, 1 fg. hueso, 901-309 = 1 Jute, 3 fg. hueso, 1 fg. pedernal, 902-309 = 16 cerámicas, 903-309 = 17 fg. huesos, 15 Jutes, 1 pieza, 9 fg. pedernal

2.48	2.48	1.87
2.58	2.57	1.92
3.13	2.48	1.89
3.20	2.60	2.80
3.10	2.50	1.98
3.20	2.58	2.90

Niveles Debajo Datum

Este cuadrante se localiza en la parte frontal del extremo norte de la esquina.
 Se bajó este nivel con el objeto de definir el muro frontal de la parte superior de la estructura (salón frontal), definiendo ningún muro. Se



Croquis

Se decidió de definir el muro del lado sur presentando una alfarda compuesta de lajas de Piedra, pedras rectangulares, de un tamaño grande y mediana (903-307-901-309)

16,412	16,415	16,418
16,413	16,416	16,419
16,414	16,417	16,420

Lote No.

En el extremo sur del cuadrante se observaron pedras pequeñas y medianas.
 El relleno que sostiene el piso del salón de encontrar bien compacto.

Dentro del material arqueológico recolectado tenemos bastante cantidad de Jutes y hueso, tenemos una regular cantidad de pedernal y escasa cantidad de Cerámica abundante.

Controlado por: _____ Firma: _____ Fecha: _____

YAN

Forma para Grupos de Pozos de Excavaciones del Sitio Zacpeten

Dpto. Conecpto
Mikel

Fecha: 24-5-97 Operación No: 764

Grupo (esquina noreste): 903-312 Nivel No: 01

Ubicación: parte frontal sobre nivel de piso n.º 1

Matriz: Humus

Concentraciones de Artefactos: 902-310 = 3 f. hueso, 1 Jute. 903-311 =

2 f. pedernal 1 f. hueso. 901-311 = 1 Jute. 903-310 = 2 Jutes

901-312 = 3 Jutes 1 f. hueso 903-312 = 1 f. hueso pedernal 1 Jute 1 f. hueso

Notas: 902-310 = fragmentos de cerámica y untebrasa que se robó.

Este Cuadrante presenta poca colapso y... se llegó al nivel de piso las partes encontradas son bastante fragmentadas o erosionadas aparecen en las partes en los pozos 903-310 / 902-310 / 901-310 / 902-311. 40x20x4

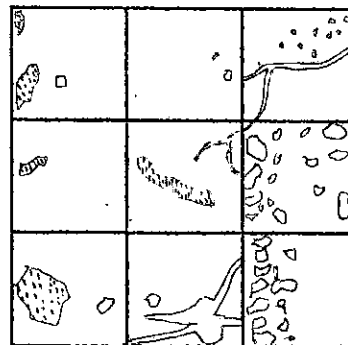
Los pozos de la Esq. NE 903-312 de Norte a Sur 5x10 cmts. se encuentran sobre el muro oeste en la parte superior de la Estr.

903 310	903 311	903 312
902 310	902 311	902 312
901 310	901 311	901 312

Números de los Pozos

158 169	143 149	126 131
165 170	156 155	127 133
166 170	150 157	133 137

Niveles Debajo Datum



Croquis

16097	16100	16103
16098	16101	16104
16099	16102	16105

Lote No.

Controlado por: _____ Firma: _____ Fecha: _____

Forma para Grupos de Pozos de Excavaciones del Sitio Zacpeten

Fecha: 5-6-97 Operación No: 764

Grupo (esquina noreste): 903-312 Nivel No: 2

Ubicación: parte frontal sobre piso N°1
parte superior.

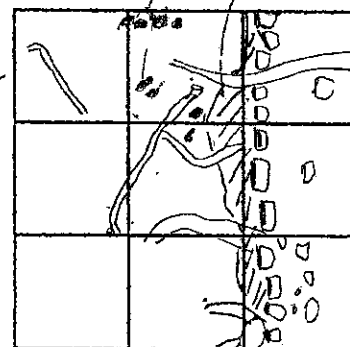
Matriz: colapso

903/ 310	903/ 311	903/ 312
902/ 310	902/ 311	902/ 312
901/ 310	901/ 311	901/ 312

Números de los Pozos

<u>1.64</u>	<u>1.49</u>	<u>1.31</u>
<u>1.67</u>	<u>1.63</u>	<u>1.55</u>
<u>1.70</u>	<u>1.55</u>	<u>1.33</u>
<u>1.73</u>	<u>1.66</u>	<u>1.60</u>
<u>1.70</u>	<u>1.57</u>	<u>1.37</u>
<u>1.75</u>	<u>1.65</u>	<u>1.57</u>

Niveles Debajo Datum
Cota muro deste acceso a piso 2
Grado 111.0 → PISO 1



Croquis

<u>16,495</u>	<u>16,498</u>	<u>16,501</u>
<u>16,496</u>	<u>16,499</u>	<u>16,502</u>
<u>16,497</u>	<u>16,500</u>	<u>16,503</u>

Lote No.

Concentraciones de Artefactos: 903-312 = 1 faja hueso / faja pedernal / 902-312

2 faja incensario (cuerpo) 2 faja pedernal 2 faja hueso 903-311 = 4 faja hueso

901-311 = 5 fajas (faja pedernal 1 faja hueso 903-310 = solo cerámica 1 faja pedernal

Notas: red / faja pedernal 902-311 = 1 faja hueso 1 faja caracol faja incensario

903-311 = 2 faja hueso 2 fajas 3 faja cerámica - 901-310 = 2 faja cerámica

902-310 = 1 faja 3 faja cerámica incensario 901-310 = 2 faja

En los pozos 903-311 & 902-311 Aparece 3 faja de pie inc. (incluyen en 2 la pieza sin rodilla y parte superior para el atarola parte puerca o comilla

901-312 = 1 faja pedernal, 1 faja hueso 1 faja cerámica.

En este cuadrante el colapso fue poco y al liberar este se saca la línea del muro de acceso al piso N°2. se saca la grada y se encuentra en los pozos 903-312 x 902-312 x 901-312, estando compuesto este por piedras rectangulares y cuadradas que van de pequeñas a medianas siendo en total 2 hileras de piedras en el pozo 903-312 y 902-311 901-311 se observa una pequeña concentración de artefactos, los cuales consisten en fragmentos de incensario el cual ocupa también el pozo 904-312. se observa también en parte de área de los pozos del este y central de norte a sur parte del piso N°1 erosionado. El material encontrado, consiste en su mayoría en faja de inc. y aparte de estos aparecen faja de pedernal, obsidiana, hueso, caracol y caparozos y fajas.

Controlado por: _____ Firma: _____ Fecha: _____

Forma para Grupos de Pozos de Excavaciones del Sitio Zacpeten

Fecha: 26-5-97 Operación No: 764

Grupo (esquina noreste): 903-315 Nivel No: 01

Ubicación: Sobre relleno, Parte Superior
Str. del muro oeste.

Matriz: Humus. (Tierra morena)

Concentraciones de Artefactos: 901-313 = 3 fgs hueso, 2 fgs pedernal.

902-313 = 2 Jutas 903-315 = 4 Jutas 901-314 = 1 Juta

1 fgs. conchas 2 fgs. pedernal. 903-315 = 1 fgs. obsidiana, 3 Jutas, 4 fgs. pedernal

Notas: 1 losca pedernal- 902-314 = 6 Jutas 2 fgs. pedernal- 903-314

1 fgs. pedernal. 902-315 = 3 Jutas.

En este cuadrante se pudo observar que no hay mucho eslapso, sino que las piedras se encuentran removidas por las raíces y árboles de yamón que se encuentran en los pozos nos. 903-313 y 901-315 respectivamente.


Las piedras de que sirvieron para la construcción son de forma cuadrada y rectangular, las piedras que sirven de relleno son pequeñas y medianas, forma irregulares.

903 313	903 314	903 315
902 313	902 314	902 315
901 313	901 314	901 315

Números de los Pozos

<u>109</u> 115	<u>85</u> 94	<u>78</u> 83
<u>115</u> 121	<u>91</u> 94	<u>82</u> 87
<u>117</u> 122	<u>92</u> 100	<u>80</u> 85

Niveles Debajo Datum



Croquis

16,299	16,302	16,305
16,300	16,303	16,306
16,301	16,304	16,307

Lote No.

Controlado por: _____ Firma: _____ Fecha: _____

Forma para Grupos de Pozos de Excavaciones del Sitio Zacpeten

VC

Fecha: 16-4-97 Operación No: 764
 Grupo (esquina noreste): 903-315 Nivel No: 2
 Ubicación: Parte superior de la estructura
Sobre piso #2
 Matriz: Colapso

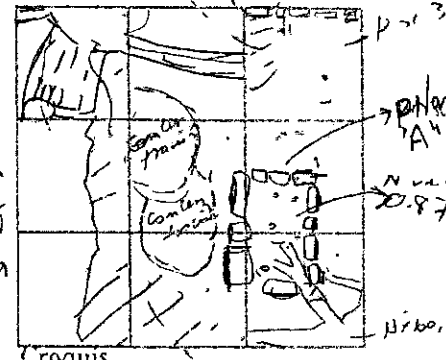
903/ 313	903/ 314	903/ 315
902/ 313	902/ 314	902/ 315
901/ 313	901/ 314	901/ 315

Números de los Pozos

Concentraciones de Artefactos: 901-314 = 3 fg. pedernal, 3 fg. hueso, 1 fg. mica
sana (cabeza culebra) fg. Cerámica incensario. 901-315
2 fg. hueso 2 fg. pedernal 1 fg. carbón 1 fg. obsidiana. 901-315 = 11 piezas
 Notas: 1 fg. hueso (fg. Cerámica inc.) 902-314 = 7 fg. fute
2 fg. obsidiana, 2 fg. pedernal, 1 fg. mica 2 fg. hueso (Abundante
Cerámica incensario (concentración). 903-314 = 1 cabeza
zarpante, 1 ostra. 1 punta flecha pedernal 1 fg. mano muler
2 fg. pedernal 2 fg. obsidiana 10 fg. fute (concentración fg. inc.)
903-315 = fg. inc. pie derecho falta menique fg. cuerpo inc.
1 fg. pedernal, 902-315 = fg. inc. cuerpo. 1 fute, 1 fg. hueso
901-315 = fg. cuerpo inc. = concentración fg. piedra 1 sq. sin
pie. fg. pedernal de dos menique auxiliar. 902-314 = fg. mano
1 sq. fg. braga y anillo de derecha e izquierda fg. 1/2 fg.
de inc. fg. pedernal con pie inc. 1/2 cabeza ates fg. mano derecha
sin pedernal 9. tocado p/superior inc. fg. Concentración
inc. 901-314 = fg. cuerpo inc. 1 fg. cerámica 901-313 = fg. cerámica
902-313 = fg. mano derecha sin auxiliar fg. 1/2 braga. 1/2 anillo fg.
cuerpo inc. 1 fute, 2 fg. pedernal 1 fg. obsidiana 903-313 =
fg. cuerpo inc.

115	94	83
1.25	1.12	1.05
121	94	87
142	1.24	1.22
122	100	85
1.30	1.20	1.13

Niveles Debajo Datum 2
 1.25
 1.24
 1.20
 1.13



Este cronómetro se encuentra ubicado en la parte superior s. fr. y abarca parte del pilar '13' lo que es parte de la muralla sur de dicho pilar en el pozo 903-315 Apareciendo en este pozo y el resto de los demás pozos de este cronómetro una concentración de fragmentos de incensario entre lo que se puede mencionar: dos manos braga 2. de braga pedernal pie tocado fg. cuerpo de los incensarios

16,486	16,489	16,492
16,487	16,490	16,493
16,488	16,491	16,494

Lote No.

Controlado por: _____ Firma: _____ Fecha: _____

Por de carros etc en los pozos 902-315 y 901-315
Se encuentra en parte del área de estos pozos ubicada
el pilar A de la str. Se hace notar que los pilares
son 4 y se numeraron de sur a norte con los letras,

A, B, C, y D. En los pozos centrales y del este (de
norte a sur) se observa restos de piso agrietados (erionatos)
así mismo en el pozo: 902-314 y 901-314 se observa el piso
con motivos de líneas rectos y curvos de color rojo
lo que puede indicar que frente al pilar "A" el piso pudo
haber tenido diseños geométricos

Aparte de la gran concentración de fragmentos de man-
sanas se puede agregar que se encontraron en Buena
Cantidad fragmentos de: pedernal hueso, obsidiana, carbón
así como caparozos de Jutes, 1 diente humano, 1 pesa, 1 caparazón
de ostria (pequeña) 1 punta de flecha y 1 fr. de brazo de piedra para
moler.

Forma para Grupos de Pozos de Excavaciones del Sitio Zacpeten

PH 1/20

Fecha: 27-5-97 Operación No: 76A
 Grupo (esquina noreste): 903-318 Nivel No: 1
 Ubicación: Extremo Sur del Salón Trasero.

903 316	903 317	903 318
902 316	902 317	902 318
901 316	901 317	901 318

Matriz: 1 turno

Números de los Pozos

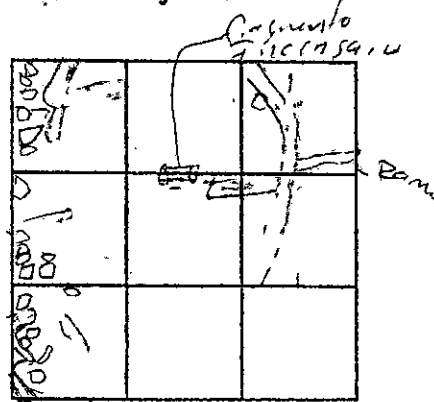
Concentraciones de Artefactos: 902-316 = 1 fr. pedernal 903-317 = 1 fr. pedernal
901-316 = 2 fr. pedernal 903-318 = 1 fr. pedernal
902-317 = 2 fr. hueso

87	88	85
90	91	89
99	93	94
100	100	102
93	97	98
99	101	106

Notas: El presente Cuadrante se localiza en el extremo sur del Salón trasero.
Se recolectó poca cantidad de fragmentos de Cerámica, de Pedernal y dos fragmentos de hueso.

Niveles Debajo Datum

No se encontró mayor concentración de piedras a excepción de los pozos Nos 903-316; 902-316 - 901-316; donde se observa una concentración de Piedras pequeñas de forma irregular, que parecen ser del muro que divide el Salón trasero con el Salón frontal.



Tenemos también árboles de ramañ que abarcan los lados este y oeste del cuadrante.

Croquis

16,392	16,395	16,398
16,393	16,396	16,399
16,394	16,397	16,400

Lote No.

Controlado por: _____ Firma: _____ Fecha: _____

Forma para Grupos de Pozos de Excavaciones del Sitio Zacpeten

Fecha: 28-5-97 Operación No: 764

Grupo (esquina noreste): 903-321 Nivel No: 01

Ubicación: Sobre muro este salom tracero de la str.

Matriz: Humus.

Concentraciones de Artefactos: 902-320. 1fg. Obsi. - 3fg. Pedernal

902-319 = 1fg. Concha trabajada / 901-319 = 1fg. Pedernal H. Jute

901-320 1fg. pedernal 1fg. obsidiana. 903-321 = 1fg. Pedernal H. Jute

Notas: 1fg. hueso 901-321 = bastante cerámica

En este cuadrante no se aprecia mucho colapso ya que el existente es mínimo, los pozos 903, 319, 902, 319 - 901, 319 se encuentran en el interior del Salom tracero frente a muro este no se detectan en estos pozos el nivel de piso, con los pozos 903-320, 902, 320 y 901, 320 aparece el muro este del Salom interior de la estructura el resto de pozos ocupan el área de lo que sería el relleno entre los muros interior y exterior del lado este Salom interior de la Estructura.

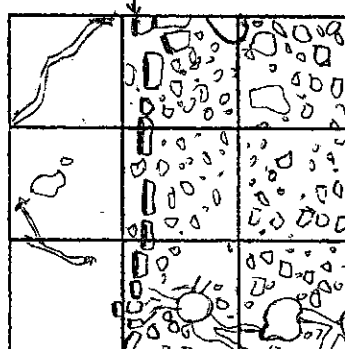
Los fragmentos de cerámica encontrados son en buena cantidad y escasos los fragmentos de: pedernal, obsidiana, hueso y caprologones de Jute también apareció un fragmento de concha trabajada en el pozo 902, 319. En el pozo 901-320 aparece un arbol pequeño de Ramón.

903 319	903 320	903 321
902 319	902 320	902 321
901 319	901 320	901 321

Números de los Pozos

80. 86	79 82	84 91
83 90	82 86	89 92
88 95	89 94	99 107

Niveles Debajo Datum
Muro este salom de str.



Croquis

16254	16257	16260
16255	16258	16261
16256	16259	16262

Lote No.

Controlado por: _____ Firma: _____ Fecha: _____

Forma para Grupos de Pozos de Excavaciones del Sitio Zacpeten

Fecha: 13-6-97 Operación No: 764
 Grupo (esquina noreste): 903-324 Nivel No: 2
 Ubicación: Lado Este

Matriz: colapso

903 322	903 323	903 324
902 322	902 323	902 324
901 322	901 323	901 324

Números de los Pozos

Concentraciones de Artefactos: 901-323 = 1 lg. obsidiana 5 lg. huesos 7 lg. pedernal

8 lg. en 1 lg. canal, 902-323 = 5 lg. hueso, 1 lg. obsidiana 15 lg. pedernal
1 lg. similar 19 lg. de pedernal 903-323 = 1 lg. hozo, 5 lg. pedernal 7 lg. pedernal

Notas: 4 lg. hueso 901-322 = 4 lg. hueso 1 lg. pedernal 14 lg. pedernal


En este punto donde en el pozo 903-322 Apareció una
pequeña concentración de huesos (animal?) así mismo
en fragmentos de piso quemado el único que aparecen
es el lado este primer cuerpo

902-322 = 1 lg. obsidiana 2 lg. hueso 3 lg. pedernal, 27 lg. pedernal
1 canal

<u>1.29</u>	<u>1.87</u>	<u>2.05</u>
<u>1.53</u>	<u>2.04</u>	<u>1.1</u>
<u>1.41</u>	<u>1.90</u>	<u>2.05</u>
<u>1.58</u>	<u>2.00</u>	<u>1.1</u>
<u>1.57</u>	<u>1.96</u>	<u>2.17</u>
<u>1.62</u>	<u>2.00</u>	<u>1.1</u>

Niveles Debajo Datum

Se observa el Muro este primer
cuerpo compuesto por racos
rectangulares y medianos con
cantos a lo alto de plan y de
cantos también se observan pie-
dras grandes colocados de canto
y de plan siendo estos rectangula-
res. el material encontrado se
constata en presencia cantidad
de alba evidencia de piso



<u>16,445</u>	<u>16,448</u>	<u>1.1</u>
<u>16,446</u>	<u>16,449</u>	<u>1.1</u>
<u>16,447</u>	<u>16,450</u>	<u>1.1</u>

Lote No.

Controlado por: _____ Firma: _____ Fecha: _____

Forma para Grupos de Pozos de Excavaciones del Sitio Zacpeten

La tierra
30/303

Fecha: 1 Junio 97 Operación No: 764
 Grupo (esquina noreste): 903-324 Nivel No: 1
 Ubicación: La M. Este

903 322	903 323	903 324
902 322	902 323	902 324
901 322	901 323	901 324

Matriz: Humus

Números de los Pozos

Concentraciones de Artefactos: 902-322 = 1 fr. obsidiana - 903-322
4 Juts 1 fr. pedernal - 901-323 = 1 Jute 1 fr. pedernal
901-322 = 2 Juts 1 fr. pedernal - 902-324 = 1 fr. hueso 1 Jute
 Notas: 901-324 = 2 fr. pedernal 1 Jute

122 129	180 187	202 205
130 141	183 190	203 205
150 157	189 196	211 217

En este cuadrante aparece abundante celapso el cual consiste en piedras rectangulares y cuadradas del Muro así como piedras que parecen que van de grandes a pequeñas en los pozos 903, 322 902, 322 - 901, 322 aparecen piedras algo alineadas lo que da la impresión q' son del muro por lo cual se sugiere q' es posible que pertenezcan al muro Sur de la Estr. El material encontrado se cataloga en regular cantidad y consiste en fragmentos de: Cerámica, pedernal, obsidiana, huesos y caparzones de Juts

Niveles Debajo Datum
 posible Muro Cora Posterior
 este del salón



Croquis

16218	16221	16224
16219	16222	16225
16220	16223	16226

Lote No.

Controlado por: _____ Firma: _____ Fecha: _____

Forma para Grupos de Pozos de Excavaciones del Sitio Zacpeten

Fecha: 23-5-97 Operación No: 764

Grupo (esquina noreste): 906-306 Nivel No: 01

Ubicación: Lado oeste

Matriz: _____

Concentraciones de Artefactos: _____

Notas: Este cuadrante presentó bastante colapso
El cual consiste en pedros de muro que ocultan entre
de 20 a 30 cms. siendo estos en su mayoría
de coliza suave así mismo entre estos se encontró
pedros amonjas de relleno que van de medianas
a pequeños y en este cuadrante solo se trabaja
con los pozos 906-306 / 905-306 / 904-306.
y los pozos 905-306 y 904-306 forman aparentemente
parte de la Est. 766 la cual está trabajando el señor
jose M. penates.

906 304	906 305	906 306
905 304	905 305	905 306
904 304	904 305	904 306

P.3

Números de los Pozos
Es de Chemo

_____	_____	<u>339</u> <u>345</u>
_____	_____	_____
_____	_____	_____

Niveles Debajo Datum

Croquis

Lote No.

Controlado por: _____ Firma: _____ Fecha: _____

Forma para Grupos de Pozos de Excavaciones del Sitio Zacpeten

Fecha: 4-6-97 Operación No: 764
 Grupo (esquina noreste): 906-309 Nivel No: 2
 Ubicación: lado Oeste

Matriz: Colapso

Concentraciones de Artefactos: 906-307 = 1 fg. obsidiana 7 Jutes, 11 fg. pedernal
905-307 = 1 fg. mandíbula (Animal) 1 concha (animal) 1 diente
(Humano?); 1 fg. de hueso, 5 Jutes 1 fg. pedernal. 904-307 = 9 fg.
 Notas: pedernal, 29 Jutes, 6 fg. conchas, 1 fg. hueso, 2 fg. huesos quemados
906-308 = 1 pisa, 5 fg. hueso, 4 fg. pedernal, 11 Jutes 906-309 = 1 Jute, 1 fg. hueso
905-308 = 1 fg. Brazo de pedernal, 5 Jutes, 5 fg. pedernal, 12 fg. huesos,
905-309 = 1 Jute 904-308 = 6 fg. pedernal 6 Jutes, 9 fg. hueso, 904-309 = 4 Jutes

Este cuadrante se localiza en el lado oeste y abarca la escalinata central.

En este nivel se definió bien la escalinata que tiene un ancho de 2.60 mts. x 0.15 mts de contrahuella y una huella que oscila entre 0.18 x 0.15

906 307	906 308	906 309
905 307	905 308	905 309
904 307	904 308	904 309

Números de los Pozos

311 3.46	236 2.83	201 2.28
316 3.49 2.90	263 2.93	203 2.43
315 3.49	255 2.73	199 2.29

Niveles Debajo Datum



Croquis

16,421	16,424	16,422
16,422	16,425	16,428
16,423	16,426	16,429

Lote No.

Controlado por: _____ Firma: _____ Fecha: _____

Forma para Grupos de Pozos de Excavaciones del Sitio Zacpeten

Dayton Reot.

Fecha: 24-5-77 Operación No: 252

Grupo (esquina noreste): 906, 312 Nivel No: 1

Ubicación: parte frontal sobre nivel de piso N=1

Matriz: luzeros

906 310	906 311	906 312
905 310	905 311	905 312
904 310	904 311	904 312

Números de los Pozos

Concentraciones de Artefactos: 906-310 = 1 Jute 3 frag. cerámica / 905-310 = 1 f. pedernal
904-310 = 3 frag. huesos - 1 f. pedernal / 904-311 = 3 frag. huesos 3 frag. pedernal
906-312 = 1 frag. Pedernal 1 Jute 904-312 = 3 Jutes 1 frag. Pedernal

Notas: 2 frag. hueso.


<u>163</u> 167	<u>153</u> 156	<u>125</u> 132
<u>162</u> 167	<u>139</u> 144	<u>126</u> 136
<u>160</u> 165	<u>145</u> 151	<u>125</u> 130

Niveles Debajo Datum

En este cuadrante se encuentra un árbol de Ramaín cuyo tronco está en el pozo 906-312 se observa poco colapso la evidencia de piso es mínima se encontró en los pozos 906-310 y 904-310 2 fragmentos eros. amados cuyas medidas están entre 10x15 y 5x10 cmts.

El material encontrado es escaso y consiste en fragmentos de cerámica, pedernal, hueso, caracol y 5 caparzones de jute. En las operaciones NE 906-312 de parte a sur se encuentran sobre el muro oeste en la parte superior de la estructura.

En contraponiéndose este cuadrante frente al muro frontal norte de la parte superior de la str.



<u>16326</u>	<u>16329</u>	<u>16332</u>
<u>16327</u>	<u>16330</u>	<u>16333</u>
<u>16328</u>	<u>16331</u>	<u>16334</u>

Lote No.

Controlado por: _____ Firma: _____ Fecha: _____

Forma para Grupos de Pozos de Excavaciones del Sitio Zacpeten

Fecha: 5-6-97 Operación No: 764

Grupo (esquina noreste): 906-312 Nivel No: 2

Ubicación: Parte frontal sobre nivel de piso No 1

Matriz: Calleso

906 310	906 311	906 312
905 310	905 311	905 312
904 310	904 311	904 312

Números de los Pozos


Concentraciones de Artefactos: 905-311 = 19. m. censario 905-311 = 4 fg. incensarios (luceros) 904-311 = 8 Juts, fg. m. censario, 2 fg. pedernal 3 fg. hueso * 2 fg. cerámica 904-310 = 806 Cerámica m. cen. (luceros)

Notas: 904-313 = 3 Juts / pedernal, 1 fg. hueso 5 fg. pedernal fg. de m. censario 906-311 = 1 muela 1 fg. hueso 5 fg. cerámica 905-312 = 1 fg. pedernal, 1 fg. obsidiana (Frag. m. censario (luceros)) 906-312 = 1 fg. concha 1 fg. caracol, 1 Juta, 1 fg. obsidiana fg. cerámica Regular 904-312 = 1 fg. pedernal, 4 Juts, 1 fg. hueso fg. cerámica Regular,

167	156	132
176	166	158
167	144	136
173	164	162
165	151	130
170	162	155

En los pozos 905-311 * 904-311 * 903-311 Aparece concentración de fg. inc. = cara, cuadrada, cuerpo 1 fg. con 2 espigas, 1 fg. pie de amida p/ abajo p. m. cen., obsidiana por estar enterrado fg. del cuerpo del cogiljo

Niveles Debajo Datum (mto. ante acceso piso 2 (Grado))



En este cuadrante se liberó regular cantidad de calleso de tallado al final la continuación del muro oeste acceso al Nivel de piso No 2 (Grado) el cual se encuentra en área de los pozos del este (de Norte a Sur) se observan 2 hileras de pedregos cuadrados y rectangulares q. van de pequeños a medianos. Asimismo se observa bastante evidencia de piso fragmentado (piso No 1) a excepción de los pozos 905-310 * 904-310. En parte del Área de los pozos 906-312 * 905-312 * 906-310 y 905-310 se observa un árbol grande.

X	16,515	16,518
16,513	16,516	16,519
16,514	16,517	16,520

el cual con su tronco y Raíces abarca porción de los pozos en mención. El material encontrado es escaso y consiste en fragmentos de pedernal, hueso, concha, obsidiana, caracol y caparazo

Controlado por: _____ Firma: _____ Fecha: _____

se le dio además 1 muela aparte o excepción de esto a parte parte de ella con concentración de fragmentos en el pozo 904-311 protomandose esta al pozo del cuadrante al sur.

Forma para Grupos de Pozos de Excavaciones del Sitio Zacpeten

Fecha: 26-5-97 Operación No: 764

Grupo (esquina noreste): 906-315 Nivel No: 01

Ubicación: Sobre Relleno muro oeste parte superior
Str.

Matriz: Humus (tierra morena gris obscura)

Concentraciones de Artefactos: 904-313 = 1 fg. pedernal Jute

904-315 = 1 fg. pedernal 1 fg. obsidiana - 905-314 = 1 fg. cerámica 905-315 =

1 fg. cerámica 906-315 = 3 fg. pedernal 1 fg. punta de lanza 4 fg. hueso

Notas: 6 Jutes 904-314 = 3 Jutes 906-313 = 5 Jutes 1 fg. cancha
Seq. pedernal.

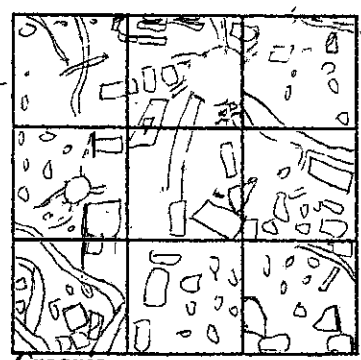
En este cuadrante aparece un árbol de Ramón mediano en el pozo 906-314. Se observa y se sugiere un posible muro en el pozo 906-314 y 905-313 lo demuestran q' se observa son pedros de muro Rectangulares y Cuadrados así mismo pedros de muro con pedros irregulares que van de medianos a pequeños. El material encontrado consiste en regular cantidad de fragmentos de: Cerámica, pedernal, hueso, obsidiana y Caparazones de Jutes; en el pozo 906-315 se encontró 1 fragmento de punta de lanza y en el 906-313 = 1 fragmento de cancha.

906 313	906 314	906 315
905 313	905 314	905 315
904 313	904 314	904 315

Números de los Pozos

<u>93</u> <u>110</u>	<u>81</u> <u>90</u>	<u>58</u> <u>63</u>
<u>101</u> <u>108</u>	<u>81</u> <u>87</u>	<u>66</u> <u>70</u>
<u>105</u> <u>110</u>	<u>79</u> <u>82</u>	<u>65</u> <u>70</u>

Niveles Debajo Datum



16290	16295	16296
16291	16294	16297
16292	16295	16298

Lote No.

Controlado por: _____ Firma: _____ Fecha: _____

Forma para Grupos de Pozos de Excavaciones del Sitio Zacpeten

Fecha: 16-4-97 Operación No: 764

Grupo (esquina noreste): 906-315 Nivel No: 2

Ubicación: sobre piso N. 2

Matriz: Colapso

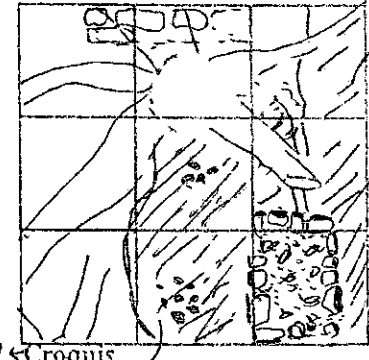
906 313	906 314	906 315
905 313	905 314	905 315
904 313	904 314	904 315

Números de los Pozos

110 1.17	90 1.13	63 1.36
108 1.18	87 1.14	70 0.90
110 1.16	82 1.10	70 0.83

Niveles Debajo Datum

● cerámica concentración



Concentraciones de Artefactos: 905-315 = 9 fg. pedernal, 11 Juts, 1 fg. concha fg.
904-314 = 6 fg. pedernal, 16 Juts, 2 fg. obsidiana, 1 pesa 1 fg. piedra
de moler 1/2 * 1 piedra caliza en forma animal. 906-315 = 1 fg. obsidiana
 Notas: 1 fg. concha, 3 Juts, fg. incensario. 1 fostrumana facienda
de inc. fg. fg. humana solo huicador y 1 hornito pequeña
904-315 = 1 fg. obsidiana 8 Juts 5 fg. pedernal fg. cerámica bueno
904-314 = fg. Antebrazo 1 sq. con fg. de la Paila fg. inc.
905-314 = fg. inc. cuerpo, 5 Juts 2 fg. pedernal fg. hueso 906-314 =
2 fg. inc. 906-313 = 2 Juts fg. inc. escoso. 905-313 = 1 fg. pedernal
1 fg. obs. fg. cuerpo inc. Bueno. 904-313 = 5 fg. pedernal 1 fg. hueso
3 Juts 1 piedra blanca? Concentración cerámica fg. inc.
2 fg. de las mano log. Bueno.

En este cuadrante se liberó el eslopo el cual
 era en gran cantidad al final queda visible
 el pilón "B" el cual está compuesto por piedras
 cuadradas y medianas y pequeños ocupando
 parte parte parte del área de los pozos 905-315
 y 904-315 así mismo se observó concentra
 ción de fg. de incensario en los pozos 905-314
 904-314 se encontró piso erosionado el cual
 correspondía al piso N. 1 en los pozos 906-314
 905-314, 904-314 y parte de los pozos 905-313 y 904-
 313 así mismo piso erosionado en el nivel
 de piso N. 2 en los pozos 906-315, 905-315 y
 904-315 en el pozo 904-314 se halló una piedra
 caliza tamaño de animal. el resto de mate
 rial encontrado consiste en fg. de pedernal, hueso, obsidiana
 concha y 1 fg. de piedra de moler 1/2, así mismo caparzones de juts

Controlado por: _____ Firma: _____ Fecha: _____

y 1 pesa. Hay un árbol de Bonnon que abarca con sus
 ramas parte de los pozos centrales de Norte a Sur y los del sur y
 los centrales de Este a oeste.

16,504	16,507	16,510
16,505	16,508	16,511
16,506	16,509	16,512

Lote No.

Forma para Grupos de Pozos de Excavaciones del Sitio Zacpeten

Fecha: 27-5-97 Operación No: 764

Grupo (esquina noreste): 906-318 Nivel No: 1

Ubicación: Parte Interior Salón Trasero.
lado Sur de Est.

Matriz: Humus

906 316	906 317	906 318
905 316	905 317	905 318
904 316	904 317	904 318

Números de los Pozos

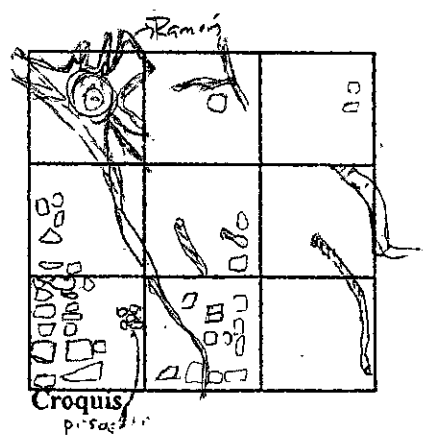
Concentraciones de Artefactos: 905-316 = 1 Juto 906-318 = 1 lg. Pedern.
2 Jutos 904-317 = 2 Jutos. 905-317 = aparejo 1 lg. de piedra posible
men. de un carb. 904-318 = 1 lg. pedernal.

<u>67</u>	<u>74</u>	<u>75</u>
<u>77</u>	<u>78</u>	<u>80</u>
<u>73</u>	<u>78</u>	<u>79</u>
<u>84</u>	<u>83</u>	<u>84</u>
<u>76</u>	<u>81</u>	<u>82</u>
<u>85</u>	<u>88</u>	<u>89</u>

Notas: El presente cuadrante abarca parte del
interior del Salón de atrás. Se en-
contró evidencia de piso en el lado este
del pozo 904-316. Las piedras que se
encuentran son pequeñas y de forma rectan-
gular. dentro del material arqueológico
recolectado tenemos regular cantidad
de Jutos (concha); así como en su cantidad
de fragmentos de Pedernal.

Un árbol de ramoní abarca el pozo
906-316.

Niveles Debajo Datum



16,353	16,356	16,359
16,354	16,357	16,360
16,355	16,358	16,361

Lote No.

Controlado por: B B.

Firma: _____

Fecha: _____

Forma para Grupos de Pozos de Excavaciones del Sitio Zacpeten

Fecha: 30-5-97 Operación No: 764
 Grupo (esquina noreste): 906-321 Nivel No: 1
 Ubicación: Sobre muro este del sabón interior de stró
sabón inferior

Matriz: Humus.

Concentraciones de Artefactos: 905-319 = 5 Jute, 1 punta de flecha de
pedernal 1 h. pedernal. 904-319 = 2 h. hueso, 5 Jute, 1 punta
de flecha de obsidiana. 906-320 1 h. obsid. 1 h. Pedernal, 1 Jute
 Notas: 906-319 = 4 Jute 1 h. hueso. 905-320 = 5 obsidiana. 906-321
1 h. pedernal.

En este cuadrante se observa Escaso Colapso el cual consiste en pedros para muro Cuadrados que van de medianos a pequeños. Así mismo puede ser que los pozos 904, 319 - 905, 319 - 904, 319 Abarquen parte del muro interior este del sabón donde puede estar el banco ornato de la str.

El material encontrado es de Regular cantidad y consiste en Fragmentos de: Cerámica pedernal hueso, obsidiana, Caparazones de Jute. Existe un árbol pequeño de Cebrillo en el pozos N= 904, 320.


En el pozo 905-319 apareció una punta para flecha de obsidiana y otra punta de obsidiana en el pozo 904, 319.

906	906	906
319	320	321
905	905	905
319	320	321
904	904	904
319	320	321

Números de los Pozos

57	45	49
63	48	55
62	47	57
66	49	62
74	57	71
79	61	75

Niveles Debajo Datum



Croquis

16263	16266	16269
16264	16267	16270
16265	16268	16271

Lote No.

Controlado por: _____ Firma: _____ Fecha: _____

Forma para Grupos de Pozos de Excavaciones del Sitio Zacpeten

Fecha: 14-6-97 Operación No: 764

Grupo (esquina noreste): 906-321 Nivel No: 2

Ubicación: Sobre muro este salom interior de la str.

Matriz: Colapso

906/ 319	906/ 320	906/ 321
905/ 319	905/ 320	905/ 321
904/ 319	904/ 320	904/ 321


Números de los Pozos

Concentraciones de Artefactos: 904-319 = 2 fg. carbón 5 fg. pedernal 7 futes
 1 ca canacal 1 fg obsidiana 1 fg hueso 904-320 = 2 fg pedernal 9 futes 904-321 = 7 fg.
 cerámica 2 futes 905-321 = 2 fg. pedernal 9 futes 1 cuenta cilíndrica*
 Notas: Com perforación, 905-320 = 4 futes 2 fg hueso 1 fg pedernal, 905-319 =
 3 fg pedernal 5 futes 1 fg hueso * 906-319 = 1 fg obsidiana 5 fg huesos 6 futes
 10 fg. pedernal 906-320 = 4 futes 10 fg cerámica 906-321 = 1/2 Piedra
 de moler, 7 fg. cerámica 3 futes

63	48	55
0.68	0.53	0.59
66	49	62
0.73	0.55	0.67
67	61	65
0.98	0.68	0.76

Niveles Debajo Datum

En este cuadrante se quitó poco colapso como
 cual se definió la esquina suroeste del Altar
 banco que se encuentra en la parte trancera
 de la parte superior de la str. se puede
 observar 1 nivel de piedras que van de
 pequeñas a medianas de forma cuadrada
 y rectangular. Así mismo se ve un alineamiento
 de piedras en los pozos 906-321 y 905-321
 las cuales se puede suponer que serían del
 muro este el cual se le puede dar
 un tron como en este tercer cuerpo
 está también conformado esta hilera de piedras únicamente
 de pedras pequeñas, se observa también un
 árbol pequeño que abarca parte del arco del
 pozo 904-321, dentro del material encontrado
 tenemos en el pozo 906-321: 1/2 piedra de moler
 en el pozo 905-321: 1 cuenta de arcilla cilíndrica
 con perforación Así mismo fragmentos de:
 Cerámica, pedernal, hueso, carbón, obsidiana, canacal
 y caparazanos de futes. Se logra observar frente a la hilera de piedras
 en los pozos 904-319 y 904-320 fragmentos del pto M^o 3 el cual



16,571	16,574	16,577
16,572	16,575	16,578
16,573	16,576	16,579

Lote No.

Controlado por: [Signature] Firma: [Signature] Fecha: [Signature]
 por fue pintado de color negro.

Forma para Grupos de Pozos de Excavaciones del Sitio Zacpeten

Fecha: 3-6-97 Operación No: 76A
 Grupo (esquina noreste): 906-324 Nivel No: 1
 Ubicación: Lado Este

Matriz: Humus

Concentraciones de Artefactos: 906-322 = 1 kg. pedernal 3 Jute
904-324 = 1 Jute 904-322 = 4 Jute 905-324 = 1 kg obsidiana


Notas: En este cuadrante se observa abundante colapso el cual consiste en pedruzcos de muro rectangular y cuadrados que van de medianos a pequeños así mismo pedruzcos de volterno que van de medianos a pequeños. en los pozos 906, 324, 905, 324 y 904, 324 aparece la roca madre por lo cual solo se van a trabajar en el nivel 2 únicamente seis pozos. El material encontrado es escaso y consiste en fragmentos de cerámica pedernal, obsidiana y caparazones de Jute. En este cuadrante por la aglomeración del colapso no se puede definir hasta el momento ningún muro.

906 322	906 323	906 324
905 322	905 323	905 324
904 322	904 323	904 324

Números de los Pozos

<u>108</u> <u>114</u>	<u>158</u> <u>162</u>	<u>174</u> <u>178</u>
<u>106</u> <u>114</u>	<u>158</u> <u>165</u>	<u>178</u> <u>181</u>
<u>125</u> <u>132</u>	<u>170</u> <u>176</u>	<u>188</u> <u>191</u>

Niveles Debajo Datum



Croquis

<u>16227</u>	<u>16230</u>	<u>16233</u>
<u>16228</u>	<u>16231</u>	<u>16234</u>
<u>16229</u>	<u>16232</u>	<u>16235</u>

Lote No.

Controlado por: _____ Firma: _____ Fecha: _____

Forma para Grupos de Pozos de Excavaciones del Sitio Zacpeten

Fecha: 13-6-97 Operación No: 764

Grupo (esquina noreste): 906-324 Nivel No: 2

Ubicación: Lote Este

Matriz: Colapso con tierra morena

906 322	906 323	906 324
905 322	905 323	905 324
904 322	904 323	904 324

Números de los Pozos

Concentraciones de Artefactos: 904-323 = 15 fg. hueso 8 fg. pedernal 19 Jutes
2 fg. obsidiana 905-323 = 6 Jutes, 1 fg. piedra 5 fg. hueso 906-323 =
2 fg. pedernal 2 fg. hueso 8 Jutes 906-322 = 1 pisa*, 1 fg. figurilla 5 fg. hueso
 Notas: 11 Jutes, 11 fg. pedernal 1 fg. pedernal exentrico 905-322 = 6 fg.
hueso, 14 Jutes, 9 fg. pedernal 904-322 = 29 Jutes 1 fg. carbón 1 pisa 8 fg.
hueso, 11 fg. pedernal, 1 fg. hueso animal

114	162	178
1-33	1-88	
114	165	181
1-40	1-88	
132	176	191
1-56	1-92	

Niveles Debajo Datum


El este nivel solamente se excavaron los pozos 906-322 al 904-323 respectivamente:

Bayando este nivel, compuesto por piedras de adopso con tierra morena, en los pozos 906-322, 905-322, 904-322. en su lado este florecio el muro inferior de la estructura. compuesto por piedras rectangulares de tamaño mediano.

En el extremo oeste de los pozos tambien abarce una minima parte de las piedras que conforman el muro superior de la misma, se comprobó q' el muro este compuesto de piedras pequeñas medianas y grandes de forma irregulares, verticales y cuadrados con un mortero de tierra.

En los pozos 906-323, 905-323, 904-323 se encontró la piedra caliza don se encastra asentado el muro.

El estado de conservación de los muros es regular, q' que estan corridos por la acción de las raíces de los arboles de ramón.



Croquis

16391	16453	X
16451	16454	X
16452	16455	

Lote No.

→ VAN →

Controlado por: _____ Firma: _____ Fecha: _____

VIENEN

→ Entre el material arqueológico recolectado tenemos una mayor cantidad de jutes, huesos y pedernal, y una mínima cantidad de obsidiana. Tenemos dos pesas para redes de pesca, una muela de animal, carbón y una figurilla.

Forma para Grupos de Pozos de Excavaciones del Sitio Zacpeten

Fecha: 22-5-97 Operación No: 764
 Grupo (esquina noreste): 909-306 Nivel No: 01
 Ubicación: Lado oeste

Matriz: _____

Concentraciones de Artefactos: _____

Notas: En este ambiente solo se trabajaron los pozos
909-306 - 908, 306 - y 907, 306

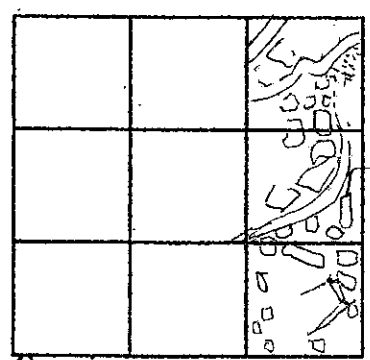
Se observa regular colapso y consiste en piedras
del muro que oscilan entre 20 y 45 cms. mínimo
piedras del relleno que van de medianas a pequeñas
El material encontrado consiste en fragmentos de cer-
mica únicamente.

909 304	909 305	909 306
908 304	908 305	908 306
907 304	907 305	907 306

Números de los Pozos

—	—	327 323
—	—	322 327
—	—	338 339

Niveles Debajo Datum



Croquis

		16,070
		16,071
		16,072

Lote No.

Controlado por: _____ Firma: _____ Fecha: _____

Forma para Grupos de Pozos de Excavaciones del Sitio Zacpeten

Fecha: 21-7-97 Operación No: 764

Grupo (esquina noreste): 909-306 Nivel No: 02

Ubicación: Lado Oeste

Matriz: _____

Concentraciones de Artefactos: 907-306 = solo cerámica 908-306 = 2 Juts
909-306 = 19. hueso. 2 Juts 1 fg. brozo y plumer.

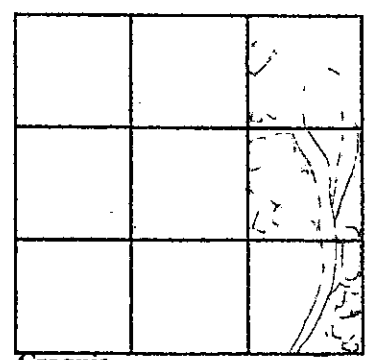
Notas: En este cuadrante aparece solo trabajo
para los pozos 908-306 y 907-306
para encontrar el nivel de piso
material es poco.

909 304	909 305	909 306
908 304	908 305	908 306
907 304	907 305	907 306

Números de los Pozos

<u>112</u>	---	<u>323</u> <u>349</u>
<u>22</u>	---	<u>327</u> <u>350</u>
<u>21</u>	---	<u>339</u> <u>353</u>

Niveles Debajo Datum



Croquis

		<u>16722</u>
		<u>16723</u>

Lote No.

Controlado por: _____ Firma: _____ Fecha: _____

Forma para Grupos de Pozos de Excavaciones del Sitio Zacpeten

ya bolsa
va. hoja

Fecha: 13-5-97 Operación No: 764
 Grupo (esquina noreste): 909-309 Nivel No: 01
 Ubicación: Lado oeste

909	909	909
307	308	309
908	908	908
307	308	309
907	907	907
307	308	309

Matriz: _____


Números de los Pozos

Concentraciones de Artefactos: 908-308 = 2 frog pedernal.
909-308 = 1 frog. Pedernal, 1 fute 907-307 = 1 frog. pedernal, 2 fute
1 frog. hueso 907-308 = 1 frog. hueso.

<u>270</u>	<u>216</u>	<u>174</u>
281	225	182
<u>277</u>	<u>217</u>	<u>178</u>
285	222	183
<u>287</u>	<u>218</u>	<u>177</u>
294	223	184

Notas: En este cuadrante se observa colapso de piedras
de muro que ocultan entre 25 y 60 cms. así mismo se
observan amorfos de pedernal medianos y grandes en la opera
ción 907-309 se observan varios pedros aparentemente
a lineados los qd parecen ser de los últimos hilos
de piedras del muro. Esto se debiera al trabajar el
muro 2. y se encuentra un árbol de ramón en la
operación 909, 308, 909-307 y a barca este árbol a la
operación 910-308

Niveles Debajo Datum



Croquis

16036	16039	16042
16037	16040	16043
16038	16041	16044

Lote No.

Controlado por: _____ Firma: _____ Fecha: _____

Forma para Grupos de Pozos de Excavaciones del Sitio Zacpeten

Datum real

Fecha: 24-5-97 Operación No: 764

Grupo (esquina noreste): 909, 312 Nivel No: 1

Ubicación: parte frontal sobre nivel de piso n.º 1

Matriz: humus

909 310	909 311	909 312
908 310	908 311	908 312
907 310	907 311	907 312

Números de los Pozos 909
309

Concentraciones de Artefactos: 909-310 = 3 frag. pedernal, frags. huesos

7 Jutes 908-310 = 1 frag. pedernal. 908-312 = 1 frag. pedernal

1 f. hueso 3 Jutes 908-311 = 1 frag. hueso 3 frag. pedernal. 1 Jute

Notas: 907-312 = 6 Jutes 1 f. hueso.


<u>154</u> 159	<u>142</u> 145	<u>118</u> 123
<u>149</u> 159	<u>141</u> 146	<u>119</u> 126
<u>158</u> 166	<u>143</u> 150	<u>120</u> 131

En este cuadrante se observa partes de piso con parte del revestimiento del muro oeste parte superior de la Estr. ocular se mide entre 15x84 40x18 cm. Así mismo se observa fragmentos de piso frente al muro en mención en los pozos 909, 310 y 907-310. a un nivel más bajo del piso mencionado anteriormente.

Dentro de este mismo cuadrante se rescató artefactos de pedernal en una regular cantidad; escasa cantidad de huesos y una Buena cantidad de jutes.

Niveles Debajo Datum

⊗ = piso



Croquis

16,335	16,338	16,341
16,336	16,339	16,342
16,337	16,340	16,343

Lote No.

Controlado por: _____ Firma: _____ Fecha: _____

12/3

mas regular
mas escaso
mas huesos
mas jutes

Forma para Grupos de Pozos de Excavaciones del Sitio Zacpeten

Fecha: 17-6-97 Operación No: 764
 Grupo (esquina noreste): 909-312 Nivel No: 2
 Ubicación: parte frontal oeste piso N:1 parte superior str.
 Matriz: colapso.

909/ 312	909/ 311	909/ 312
908/ 310	908/ 311	908/ 312
907/ 310	907/ 311	907/ 312


Números de los Pozos

Concentraciones de Artefactos: 907-311 = 1 cerámica de bolita; 1 obsidiana
1 pedernal, 2 fg. mansano. 907-310 = nada / 909-312 = 4 fg. hueso
2 fg. fg. cerámica regular, 909-311 = 3 fg. fg. obsidiana 10 fg. huesos
 Notas: fg. cerámica gruesa, 908-311 = 1 Col. mulo de felino 1 fg. pedernal
2 fg. hueso fg. cerámica regular 908-312 = fg. inc. 1 fg. pedernal
1 fg. hueso fg. inc. con espiga 907-312 = 1 fg. con espiga 1 fg. pedernal
fg. cerámica regular.

159	143	123
	1.54	1.33
159	146	126
	1.56	1.31
166	150	131
170	1.61	1.36

En este Cuadrante se Removió Regular Cantidad de colapso en los pozos central y del este (de norte a sur) en los pozos del este (de norte a sur) solo se trabajó el pozo 907-310. de la Removida de colapso se terminó de liberar el muro de acceso al piso #2 (sacada) y se definió el piso #1 en el nivel 1 se habían encontrado fragmentos de piso #1 pero al liberar por medio del nivel 2 se pudo definir el piso en mención con lo cual se pudo observar que los fragmentos del piso #1 encontrados en el nivel de trabajo #1 fueron removidos por Raíces de árboles razón por la cual se encontraron en el nivel en mención. Lo que es el muro de Acceso o sea la grada #2 para llegar al nivel de piso #2 esta compuesto hasta donde se logra observar por 2 mts de piedras cuadradas que van de pequeños a unos cuantos medianos y pocas piedras rectangulares.

Niveles Debajo Datum Grada acceso a piso 2 (pilares)



Croquis

X	16,531	16,534
X	16,532	16,535
	16,530	16,533
		16,536

Cote No.

Controlado por: _____ Firma: _____ Fecha: _____
 Se puede observar gran Erosionado en los pozos del este y centro (de norte a sur) Así mismo en parte de la hilera de piedras #1 del muro de Acceso al piso 2 (sacada) se observa repetido y a su vez completamente erosionado.

En los pozos 908-312 y 908-311 se logro observar frag. de inc.
 de la concentración proveniente del Cuadrante 912-315
 Dentro del material encontrado se tiene fragmentos de
 Obsidiana, Pedernal, hueso y la presencia de Jute así mismo
 en el pozo 908-311 se encontró 1 colmito de felino

	909-321-1	
Pedernal	—————	1+2
Obsidiana	—————	1
Jute	—————	4+1
Cerámica	—————	2
Hueso	—————	1

- ③
- ④
- ⑦
- ②
- ①

Forma para Grupos de Pozos de Excavaciones del Sitio Zacpeten

Fb 150

Fecha: 26.5-97 Operación No: 764

Grupo (esquina noreste): 909-315 Nivel No: 01

Ubicación: Parte Central, muro oeste, Parte Superior Estructura.

Matriz: Muros

909 313	909 314	909 315
908 313	908 314	908 315
907 313	907 314	907 315

Números de los Pozos

Concentraciones de Artefactos: 909-313 = 1 fa. pedernal 908-314 = 2 fa. pedernal

1 fa. obsi. b. Jute. 909-314 = 1 fa. cerámica. 907-315 = 1 Jute 909-315

1 fa. hueso - Cerámica D. 908-315 = 1 fa. Cerámica

Notas: _____

<u>94</u> 99	<u>78</u> 84	<u>65</u> 71
<u>87</u> 101	<u>59</u> 82	<u>56</u> 66
<u>69</u> 114	<u>49</u> 83	<u>65</u> 73

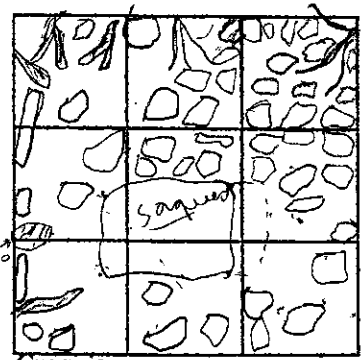
Niveles Debajo Datum

Este lote las piedras del muro se encuentran colapsadas por las raíces de palos de ramón. Las piedras del los muros son rectangulares y cuadradas, el material de relleno esta compuesto de piedras pequeñas y medianas de forma irregular.

Se encuentra un saqueo al medio del cuadrante que abarca los pozos #s 908-313; 908-314; 907, 313; 907-314.

Medindo el saqueo 100 x 0.75 x 0.80 mts.

El material encontrado consiste en fragmentos de cerámica, pedernal, hueso y capachones de Jute. Dicho material se cataloga como escaso.



Croquis

16,307	16,311	16,314
16,309	16,312	16,315
16,310	16,313	16,316

Lote No.

Controlado por: _____ Firma: _____ Fecha: _____

Forma para Grupos de Pozos de Excavaciones del Sitio Zacpeten

Fecha: 16-5-97 Operación No: 764

Grupo (esquina noreste): 909-315 Nivel No: 2

Ubicación: _____

Matriz: Colapso

909/ 313	909/ 314	909/ 315
908/ 313	908/ 314	908/ 315
907/ 313	907/ 314	907/ 315

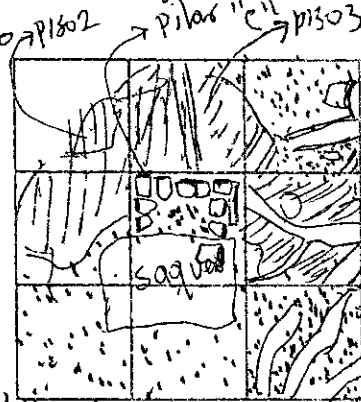
Números de los Pozos

99 108	84 98	71 86
101 110	82 98	66 90
114 116	83 98	73 95

Concentraciones de Artefactos: ~~909-315=2fg. pedernal~~ 909-314=4fg.
 2fg. pedernal 2fg. huesos fg. cerámica mc. 908-315=7fg.
 1fg. hueso, 2fg. pedernal fg. carbon fg. cerámica mc. 909-315=3fg.
 Notas: 2fg. pedernal 1punta / 1placa obsidiana 1fg. obsidiana fg. cuerpo
 * mc. Concentración! 907-315=fg. mc. = mandíbula humana
 3fg. pedernal 4fg. 2fg. hueso fg. mc. Cuerpo Concentración
 * 907-314=2fg. pedernal, fg. mc. Concentración=1fg. brazo iq.
 1fg. Codo 1fg. mano derecha 2fg. Base plano 908-314=1fg.
 obsidiana, fg. carbon, 1fg. pedernal 1fg. ~~fg.~~ Concentración=
 1fg. soporte de pedestal fg. s. Pareda divergente labio plano
 fg. cuerpo fg. mc. ~~sueta~~ Concentración @ Cuello
 cur. ls. divergente labio plano fg. con 2 espigas
 fg. cuerpo * 909-313=fg. mc. cuerpo 908-313=
 1fg. obsidiana 1fg. pedernal 1fg. hueso concentración =
 fg. s. cuerpo mc. * 907-313=fg. carbon concentra
 ción mc. = fg. cuerpo ~~corros.~~

En este cuadrante se libero material de colapso
 de un gran cantidad quedando visible parte del
 pilar denominado pilar "C" del cual solo
 se halló 1/3 parte y esta conformado en
 sus lados por, este y oeste por tres hileras
 de piedras rectangulares y cuadradas entre
 estos pedros hay piedras grande y los
 denos son pequeños El resto del pilar
 y la cara sur no existen por encontrarse
 a la hora de los trabajos un pozo de
 saqueo el cual ocupaba area (parte) de
 los pozos 908-314 y 907-314 y 908-313 y 907-313 respectivamente
 As. mismo se observa lo que es parte del piso m^o 2 y piso

Niveles Debajo Datum



Croquis

16521	16524	16527
16522	16525	16528
16523	16526	16529

Lote No.

Controlado por: _____ Firma: _____ Fecha: _____

n^o 3. En este cuadrante en los pozos 909-315, 907-315
 907-314, 908-314, 909-313, 907-313, se encontró gran con-
 centración de fragmentos de in consario

El piso fue encontrado fragmentado y se pudo observar únicamente en los pozos 909,313 - 909,314 y 908,313 el piso H₂3
 Se observó en los pozos 909,314, 909,315 y 908,315 Aclarándose que se le llamó piso 1 al que se encuentra frente a grada de acceso a los pilares de la parte superior de la estr. Piso H₂2 se le llamó al piso sobre la grada de acceso en mención hasta llegar a la mitad de lo ancho de los pilares y piso H₂3 de la otra mitad de lo ancho de los pilares e incluye el piso del espacio interior del salón trasero de la estr. entre el piso 2 y ~~piso para~~
 llegar al piso 3

Obsidiana	1	①
Yesos	3+3+3+1	⑩
Hueso	1+1	②
Pedernal	1+1+1	③

existe una pequeña grata formada solo por material de piso de aproximadamente entre 10 y 15 cms. dentro del pozo del material encontrado. aparte de los fg. de incensario(s) están fragmentos de hueso, Pedernal, Carbón, obsidiana así mismo se encontró 1 punta para flecha de obsidiana y ~~Sparozoms de fujito~~
 909,315

Forma para Grupos de Pozos de Excavaciones del Sitio Zacpeten

Fecha: 28-5-97 Operación No: 764

Grupo (esquina noreste): 909-318 Nivel No: 1

Ubicación: Parte interior Salón Interior.

Matriz: Dumas

909 316	909 317	909 318
908 316	908 317	908 318
907 316	907 317	907 318

Números de los Pozos

Concentraciones de Artefactos: 908-316 = 16 obsidiana - 909-316 = 3 Jute
1 la hueso 1 la pedernal 909-316 = 3 Jute 1 la pedernal - 909-318 =
1 la hueso 1 la pedernal 3 Jute 908-318 = 1 Jute 1 Codo Manoderecha.

Notas:

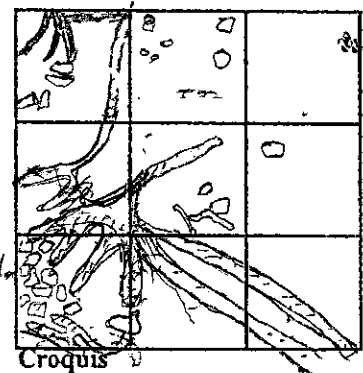
Este Cuadrante se localiza dentro del "salón trasero" en el extremo oeste del cuadrante se observa un árbol de ramón. También se pudo observar que no hay mayor concentración de Piedras. Solamente se encontró piedras pequeñas de relleno en el pozo 907-316, y un par de puntas de perdigadas.

Dentro del material arqueológico recolectado tenemos una regular cantidad de conchas de fideo, lo sigue el pedernal, hueso y Obsidiana en pocas cantidades.

No tenemos evidencia de Piso.

61	67	73
66	68	75
60	68	73
65	59	61
67	66	71
73	75	77

Niveles Debajo Datum



16,371	16,374	16,377
16,372	16,375	16,378
16,373	16,376	16,377

Lote No.

Controlado por: B B Firma: 19-6-97 Fecha:

Forma para Grupos de Pozos de Excavaciones del Sitio Zacpeten

Fecha: 30-5-97 Operación No: 764

Grupo (esquina noreste): 909-321 Nivel No: 1

Ubicación: Sobre muros del Este sobre trazo str.

Matriz: Humus.

Concentraciones de Artefactos: 909-320 = sob. cerámica, 908-320 = 1 Jute
907-320 = 1 Jute. 908-319 = 1fg. Pedernal 3 Jute. 909-319 = 1 Jute


Notas: Este Cuadrante abarca parte del muro
interior Este del Salom trazo de la str. así mismo
el muro exterior Este de la str. Se observa poca
colapso; de los otros Cuadrantes pequeños y me
dianos de muro. En los pozos 909, 319-909, 320
aparece raíces de árbol de Ramon. Los fragmen
tos de Cerámica son en regular cantidad y esta
so otros materiales solo se encontro 6 Jute
y 1 fragmento de pedernal en este cuadrante
en el pozo 907, 320 se encontraron escasos
fragmentos de piso que abarcan 6 maximo
1.5 x 1.5 cmts.

909 319	909 320	909 321
908 319	908 320	908 321
907 319	907 320	907 321

Números de los Pozos

71 74	61 72	56 61
65 70	49 57	57 64
57 60	41 46	57 65

Niveles Debajo Datum



Croquis

16272	16275	16278
16273	16276	16279
16274	16277	16280

Lote No.

Controlado por: _____ Firma: _____ Fecha: _____

Forma para Grupos de Pozos de Excavaciones del Sitio Zacpeten

Fecha: 1-7-97 Operación No: 764
 Grupo (esquina noreste): 909-324 Nivel No: 1
 Ubicación: LADO ESTE

909 322	909 323	909 324
908 322	908 323	908 324
907 322	907 323	907 324

Números de los Pozos

Matriz: HUMS


Concentraciones de Artefactos: 907-322-1 Jute 907-324-1 B. Pedernal-
 907-324 = 1 Jute

<u>106</u> <u>112</u>	<u>143</u> <u>148</u>	<u>143</u> <u>150</u>
<u>107</u> <u>116</u>	<u>140</u> <u>147</u>	<u>141</u> <u>146</u>
<u>117</u> <u>123</u>	<u>156</u> <u>161</u>	<u>176</u> <u>183</u>

Niveles Debajo Datum

Notas: En este cuadrante aparece bastante colapso
En los pozos 909,322-908,322-907,322-907,323
908,323 escaso el colapso en el pozo 909,323 y en los
pozos 909,324, 908,324 aparece la roca madre
y en el pozo 907,324 aparece una parte de la Roca
madre por lo q: para el nivel 2 se trabajaron solo
6 pozos. Así mismo en el pozo 908,323 aparece
un árbol mediano.

El colapso consiste en piedras rectangulares y
cuadrados de más que van de medianos a peque-
ños así mismo aparecen piedras de relleno que
van de medianos a pequeños el material
encontrado fue Sumamente escaso y lo que se
encontró fue fragmentos de Cerámica, 1 Pedernal
3 Caparzones de Jute.



Croquis

Roca madre

<u>16236</u>	<u>16239</u>	<u>16242</u>
<u>16237</u>	<u>16240</u>	<u>16243</u>
<u>16238</u>	<u>16241</u>	<u>16244</u>

Lote No.

Controlado por: _____ Firma: _____ Fecha: _____

Forma para Grupos de Pozos de Excavaciones del Sitio Zacpeten

Fecha: _____ Operación No: _____

Grupo (esquina noreste): 912-306 Nivel No: 1

Ubicación: Lado oeste

Matriz: _____

912 304	912 305	912 306
911 304	911 305	911 306
910 304	910 305	910 306

Números de los Pozos


Concentraciones de Artefactos: 912-306 = 1. frag. pedernal y 1 obsidiana
911-306 = 4. jutes / 910-306 = 1. frag. obsidiana 1. frag. pedernal.

—	—	<u>312</u> 318
—	—	<u>304</u> 310
—	—	<u>294</u> 308

Notas: En este cuadrante se observa un árbol
de Namon el cual abarca 2 pozos. Se presentará un
pequeño colapso al cual consiste en piedras amontonadas
de relleno que van de medianas a pequeñas.
Asi mismo en este cuadrante solo se trabajaron los
pozos 912-306, 911-306, 910-306. y es posible que
estos estén al frente del muro oeste.

Niveles Debajo Datum

El material encontrado es escaso y consiste en
fragmentos de: cerámica, jade, caparazones de jute,
obsidiana y pedernal.



Croquis

		<u>16073</u>
		<u>16074</u>
		<u>16075</u>

Lote No.

Controlado por: _____ Firma: _____ Fecha: _____

Forma para Grupos de Pozos de Excavaciones del Sitio Zacpeten

ya bolsa
ya hoja

Fecha: 23-5-97 Operación No: 764
 Grupo (esquina noreste): 912-309 Nivel No: 01
 Ubicación: lado oeste

912 307	912 308	912 309
911 307	911 308	911 309
910 307	910 308	910 309

Matriz: _____

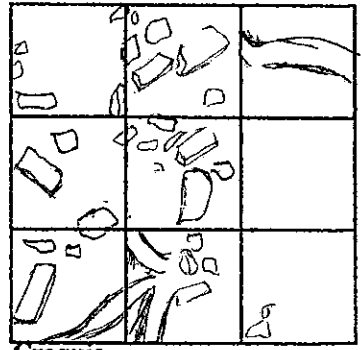
Números de los Pozos

Concentraciones de Artefactos: 912-307 = 1 frog. pedernal - 1-333-
912-308 = 4 Jutes - 910-308 = 2 Jutes 1 frog hues 2 frog pedernal
1 frog hues - 911-307 = cerámica 911-309 = 1 frog. pedernal

<u>260</u> <u>273</u>	<u>204</u> <u>210</u>	<u>160</u> <u>170</u>
<u>269</u> <u>276</u>	<u>212</u> <u>220</u>	<u>165</u> <u>169</u>
<u>263</u> <u>271</u>	<u>222</u> <u>230</u>	<u>170</u> <u>174</u>

Notas: En este cuadrante se observa colapso de
pedras de mano, Rectangulares que ocilan entre
25 y 45 cmts. asi tambien se ven pedras amorfas
ceramicas medianas y pequeñas que bien pueden ser de
relleno asi mismo este cuadrante con el cuadrante
915-309 es posible que conformen la esquina
sureste de ser y posiblemente 2da cuerpo de la
caja.

Niveles Debajo Datum



Croquis

<u>16045</u>	<u>16048</u>	<u>16051</u>
<u>16046</u>	<u>16049</u>	<u>16052</u>
<u>16047</u>	<u>16050</u>	<u>16053</u>

Lote No.

Controlado por: _____ Firma: _____ Fecha: _____

Forma para Grupos de Pozos de Excavaciones del Sitio Zacpeten

Datum Nivel.

Fecha: 24-5-97 Operación No: 764.

Grupo (esquina noreste): 912, 312 Nivel No: 1

Ubicación: Parte frontal (oeste) sobre nivel piso N° 1

Matriz: humus.

912 310	912 311	912 312
911 310	911 311	911 312
910 310	910 311	910 312

Números de los Pozos

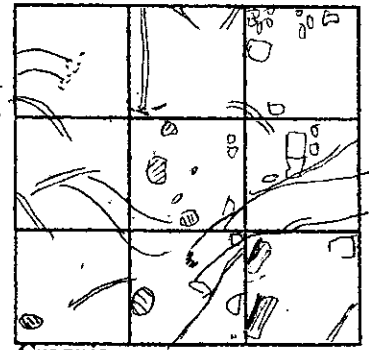
Concentraciones de Artefactos: 912-310 = 3 Jute / frag. hueso 912-311 = 1 Jute
912-312 = 2 Jutes / 1 frag. hueso.

132 159	126 149	119 124
150 156	132 137	116 119
151 157	121 144	113 119

Notas:

Se observa en pozos 910-312, 2 p pedros
sugieren el posible muro este parte superior de
los pozos 912, 312 - 911, 312 y 910, 312 se encuen-
tran sobre el muro en masonry y los pozos
Restantes se encuentran sobre el nivel de piso N° 1
Encontrándose restos erosionados de este en secciones
de los pozos 911-311, 910-311 y 910, 310
El material encontrado es escaso y consiste
en fragmentos de cerámica, hueso y caparzones
de jute.

Niveles Debajo Datum



Croquis

16344	16347	16350
16345	16348	16351
16346	16349	16352

Lote No.

Controlado por: _____ Firma: _____ Fecha: _____

Forma para Grupos de Pozos de Excavaciones del Sitio Zacpeten

Fecha: 27-5-97 Operación No: 764

Grupo (esquina noreste): 912-315 Nivel No: L

Ubicación: Sobre muro oeste parte superior str.

Matriz: Hu más

912 313	912 314	912 315
911 313	911 314	911 315
910 313	910 314	910 315

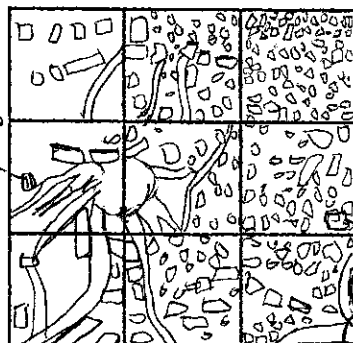
Números de los Pozos

Concentraciones de Artefactos: 912-313=2 Jute, 912-314=1 Jute
1/2 hueso 910-313=0 911-313=1 Jute 910-314=1 Jute 911-314=1/2 hueso
2 Jutes 910-315=6 Jute 4 fg. redondal 1 fg. obsidiana

<u>94</u> 105	<u>78</u> 85	<u>71</u> 76
<u>89</u> 97	<u>67</u> 75	<u>60</u> 68
<u>84</u> 92	<u>64</u> 72	<u>59</u> 67

Notas: En este cuadrante se observa pedros de
muro Rectangulares, Cuadrados, pedros de relleno
que van de medianos a pequeños, completos.
Encontré fuera de lugar original pedros blancos
por Raíces de un árbol de Ransom grande
el cual se encuentra en los pozos 911-313,
911-314; tampoco se puede definir ningún
muro el material encontrado es escaso y
consiste en fragmentos de: Cerámica
pedregal, hueso, obsidiana y Caparazones
de Jute.

Niveles Debajo Datum



Croquis

<u>16317</u>	<u>16320</u>	<u>16323</u>
<u>16318</u>	<u>16321</u>	<u>16324</u>
<u>16319</u>	<u>16322</u>	<u>16325</u>

Lote No.

Controlado por: _____ Firma: _____ Fecha: _____

Forma para Grupos de Pozos de Excavaciones del Sitio Zacpeten

Fecha: 28-5-97 Operación No: 764

Grupo (esquina noreste): 912-318 Nivel No: 1

Ubicación: Espacio interior Sabn trazo Str.

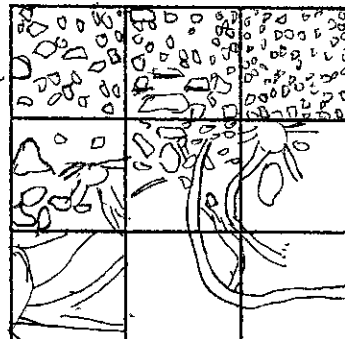
Matriz: HUMUS

912	912	912
316	317	318
911	911	911
316	317	318
910	910	910
316	317	318

Números de los Pozos

<u>79</u> 77	<u>78</u> 83	<u>81</u> 85
<u>73</u> 80	<u>76</u> 81	<u>75</u> 80
<u>70</u> 77	<u>74</u> 80	<u>75</u> 78

Niveles Debajo Datum



Croquis

Concentraciones de Artefactos: 911-317 = 1 p. pedernal 910-318 = 3 Jute 1 p. pedernal
910-316 = 0 p. hueso Humus 911-318 = 2 Jute 1 p. hueso 911-316 =
1 Jute 912-316 = 5 Jute op. 912, 316 - 912, 317 - 912, 318

Notas: En este cuadrante se aprecia colapso en
gran cantidad compuesto por piedras de relleno
pequeñas únicamente en el pozo 912, 317 se obser-
van pocas piedras de muro (fuera de lugar original)
de tamaño mediano y pequeña, rectangulares.
En el pozo 911, 318 aparecen un árbol pequeño
de Ramia, en el pozo 911, 316 otro " igual y parte
de un árbol de tobacco abarca el pozo 910, 316
Este cuadrante los pozos al norte (de este
o oeste) se puede sugerir que se encuentran
sobre muro norte (interior) Sabn trazo str.
El material en los pozos como es sumamente
escaso y consiste en fragmentos de ?
Cerámica pedernal, huesos y Caparazones de
Jute.

1636	16365	16368
16363	16366	16369
16364	16367	16370

Lote No.

Controlado por: _____ Firma: _____ Fecha: _____

p.1-1 ②
 J.3-2-3-5 ③
 h.2-1 ⑤

Forma para Grupos de Pozos de Excavaciones del Sitio Zacpeten

896-322

Fecha: 19-6-97 Operación No: 764

Grupo (esquina noreste): 912-318 Nivel No: 2

Ubicación: espacio interior salón trancero 5tr

Matriz: campo

912 / 316	912 / 317	912 / 318
911 / 316	911 / 317	911 / 318
910 / 316	910 / 317	910 / 318

Números de los Pozos

Concentraciones de Artefactos: 911-318 = 4 fg. pedernal 5 fpts 2 fg. hueso

912-318 = 1 fg. obsidiana 3 fpts, 1 fg. pedernal (fg. incensario quemado)

912-316 = 600 cerámicas 1 fpta X 911-316 = 4 fpts 1 fg. hueso

Notas: 911-317 = 1 fg. obsidiana 3 fpts 3 fg. pedernal 912-317 = 1 fpta

2 fg. hueso 2 fg. pedernal 910-318 = 1 fpta 2 fg. hueso, 910-317 = 2 fpts

2 fg. hueso, 1 fg. pedernal 910-316 = 1 fg. pedernal, 7 fpts

77	83	85
99	97	90
80	81	80
100	98	94
77	80	78
95	93	90

Niveles Debajo Datum

Croquis

16,724	16,727	16,730
16,725	16,728	16,731
16,726	16,729	16,732

Lote No.

Controlado por: _____ Firma: _____ Fecha: _____

900-321

Bernabe Hernandez

Forma para Grupos de Pozos de Excavaciones del Sitio Zacpeten

Fecha: 30-5-77 Operación No: 764
 Grupo (esquina noreste): 912-321 Nivel No: 1
 Ubicación: Sobre Muros esquina NE salom traxero str.

Matriz: 12URNV

912 319	912 320	912 321
911 319	911 320	911 321
910 319	910 320	910 321


Números de los Pozos

Concentraciones de Artefactos: 910-320 = 2 Jute 2 fg. pedernal.
912-320 = 1 fg. canchal 1 fg. pedernal. 911-320 = 1 fg. pedernal 1 Jute
911-321 = 1 Jute 910-319 = 1 sob. cerámica. 910-321 = 1 Jute 1 fg. pedernal.

<u>74</u> <u>73</u>	<u>74</u> <u>81</u>	<u>74</u> <u>79</u>
<u>72</u> <u>76</u>	<u>63</u> <u>70</u>	<u>63</u> <u>68</u>
<u>68</u> <u>78</u>	<u>66</u> <u>72</u>	<u>62</u> <u>68</u>

Notas: En este cuadrante se aprecia regular cantidad
de calcepo y muros remanidos por raíces de árboles
el m. consiste en piedras medianas y pequeñas
frente de muro (cuadradas) como de relleno así
mismo se sugiere que este cuadrante abarque
la esquina noreste tanto del muro interior del
salom traxero como el muro exterior del mismo
mato salom el material encontrado es escaso
y consiste en fragmentos de: cerámica
pedernal y jute etc. -

Niveles Debajo Datum



Croquis

<u>16281</u>	<u>16284</u>	<u>16287</u>
<u>16282</u>	<u>16285</u>	<u>16288</u>
<u>16283</u>	<u>16286</u>	<u>16289</u>

Lote No.

Controlado por: _____ Firma: _____ Fecha: _____

Forma para Grupos de Pozos de Excavaciones del Sitio Zacpeten

Fecha: 1-6-97 Operación No: 764
 Grupo (esquina noreste): 912-324 Nivel No: 1
 Ubicación: Lote Este

Matriz: Hombres

912 322	912 323	912 324
911 322	911 323	911 324
910 322	910 323	910 324

Números de los Pozos

Concentraciones de Artefactos: 912-323 = 4 Jute, 6 fg pedernal, 1 Colomillo
911-324 = 1 Jute 1 fg hueso 912-324 = 3 Jute, 2 fg hueso
2 fg pedernal

<u>104</u> 109	<u>139</u> 146	<u>137</u> 151
<u>102</u> 111	<u>134</u> 140	<u>135</u> 144
<u>98</u> 107	<u>134</u> 137	<u>136</u> 142

Notas:

En este cuadrante aparece abundantemente colapso en los pozos 912, 322-911, 322-910, 322. Este consiste en piedras rectangulares y cuadrados de muro que van de Mediana a pequeños y piedras de relleno medianas y pequeños en los pozos en medición aparecen una hilera de piedras q. posiblemente son de las hileras del muro esto se verá al trabajar el nivel N+2 En el resto de pozos de este cuadrante aparece la roca madre por la cual solo se trabajaron 6 pozos, 3 para descubrir el muro y 3 para levantar el piso colapso y ver el seguimiento de la roca madre el material encontrado es sumamente escaso y consiste en fragmentos de: cerámica, pedernal, hueso; caparzones de Jute y se encontró 1 colomillo.

Niveles Debajo Datum



Croquis

roca madre

<u>16245</u>	<u>16248</u>	<u>16251</u>
<u>16246</u>	<u>16249</u>	<u>16252</u>
<u>16247</u>	<u>16250</u>	<u>16253</u>

Lote No.

Controlado por: _____ Firma: _____ Fecha: _____

Forma para Grupos de Pozos de Excavaciones del Sitio Zacpeten

Fecha: 13-6-97 Operación No: 764

Grupo (esquina noreste): 912-324 Nivel No: 2

Ubicación: LADO ESTE

Matriz: Colapso

*912 322	912 323	912 324
*911 322	911 323	911 324
*910 322	910 323	910 324

Números de los Pozos


Concentraciones de Artefactos: 912-322 = 1 fg. pedernal 1 fg. obsidiana 1 fg. pedernal, 3 fols. 1 fg. hueso 911-322 = 2 fg. de obsidiana 1 fg. pedernal, 3 fols. 1 fg. hueso 910-322 = 1 fg. hueso, 1 fg. de punta de lanza parte distal; 11 fols. 10 fg. pedernal

Notas:

En este nivel solamente se excavaron tres pozos, 912-322, 911-322, 910-322. En este nivel se localizó la banqueta y el muro lateral inferior de la estructura. El muro se encuentra asentado sobre la roca madre y está compuesto por piedras medianas y grande forma rectangular y cuadrada. También se pudo observar q' el muro se encuentra en regular estado de conservación y desahogado a causa de los raíces de dos árboles de ramón que ocupan los pozos 912-322 y 910-322. El alto del muro es de 0.30m. y el ancho de la banqueta es de ? Se recolectó poca material arqueológica, dentro de estos tenemos Pedernal, fols, Obsidiana, hueso y uno fragmento de Punta de lanza.

<u>109</u> <u>180</u>	<u>146</u>	<u>151</u>
<u>111</u> <u>180</u>	<u>140</u>	<u>144</u>
<u>107</u> <u>180</u>	<u>137</u>	<u>142</u>

Niveles Debajo Datum



Croquis muro inferior

<u>16733</u>		
<u>16734</u>		
<u>16735</u>		

Lote No.

Controlado por: _____ Firma: _____ Fecha: _____

Forma para Grupos de Pozos de Excavaciones del Sitio Zacpeten

Fecha: 13-5-97 Operación No: 764

Grupo (esquina noreste): 915-306 Nivel No: 01

Ubicación: lado oeste

Matriz: _____

Concentraciones de Artefactos: 91A-306 = 6 Juetes, 2 frag. Pedernal.

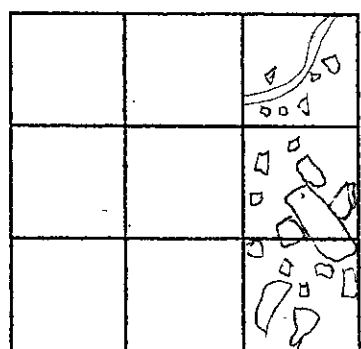
Notas: En este cuadrante solo se trabajaron los pozos 915-306, 91A-306 y 913-306; presentando calap-
to el cual consiste en pedruzcos del muro y ocilian
entre 20 y 45 cms así mismo entre estos se enuen-
tran piedras medianas y pequeñas de relleno
estos pozos trabajados es donde finaliza de
norte sur el muro oeste posiblemente estos
estén al frente del muro en mención
El material encontrado fue escaso y consiste
en fragmentos de cerámica 6 Juetes y 2 frag. Pedernal.

915 304	915 305	915 306
914 304	914 305	914 306
913 304	913 305	913 306

Números de los Pozos

---	---	<u>324</u> <u>329</u>
---	---	<u>326</u> <u>333</u>
---	---	<u>322</u> <u>327</u>

Niveles Debajo Datum



Croquis

		<u>16076</u>
		<u>16077</u>
		<u>16078</u>

Lote No.

Controlado por: _____ Firma: _____ Fecha: _____

Forma para Grupos de Pozos de Excavaciones del Sitio Zacpeten

ya bolsa
ya hoja

Fecha: 23-5-97 Operación No: 764
 Grupo (esquina noreste): 915-309 Nivel No: 01
 Ubicación: Esquina NO.

915 307	915 308	915 309
914 307	914 308	914 309
913 307	913 308	913 309

Matriz: _____


Números de los Pozos

Concentraciones de Artefactos: 915-309 = 2 Jutes 1 frag. caracol
1 frag. hueso. 915-307 = 7 Jutes 4 frag. pedernal 1 frag. obsidiana
915-308 = 5 frag. pedernal 913-308 = 1 caracol 2 frag.
 Notas: hueso 1 frag. pedernal 913-307 = 5 frag. pedernal
2 Jutes, 1 frag. obsidiana 914-307 = 7 Jutes 2 frag. hueso.
914-309 = 5 frag. pedernal. 1 Jute, frag. caracol. 914-308 =
1 frag. hueso. 1 frag. obsidiana, 7 Jutes 4 frag. caracol. 3 frag.
pedernal. 913-309 = 11 Jutes, 2 frag. pedernal.

<u>301</u> 308	<u>281</u> 291	<u>257</u> 266
<u>287</u> 292	<u>251</u> 260	<u>213</u> 223
<u>274</u> 280	<u>213</u> 220	<u>179</u> 186

En este cuadrante aparece bastante cantidad de colapso con material revuelto entre: piedras de relleno grandes medianas y pequeñas en muros piedras de muro recta
 y solares, que están entre 254 45 cm de largo. en el pozo
 914-308 aparecen 3 piedras alineadas las que posiblemente pueden ser de muro norte del cuerpo.
 y se puede sugerir que este cuadrante con el 912-309 forman lo que sería la esquina sureste primer cuerpo de la casa.

Niveles Debajo Datum



Croquis

↳ posible muro norte del cuerpo

16054	16057	16060
16055	16058	16061
16056	16059	16062

Lote No.

Controlado por: _____ Firma: _____ Fecha: _____