

PROYECTO:

TEMPORADA DE CAMPO 2015.

Sitio ARQUEOLÓGICO:

NIXTON CHICH'

VICTORIA A. REYES.  
CUDEP - USAC.

# ACTIVIDADES DE CAMPO:

10.08.2015

CONTINUAR CON LAS ACTIVIDADES DE EXCAVACIÓN DE LA OP. BB 1/2 ESQUINA NE DE LA ESTRUCTURA. EN SU NIVEL 15.

N
40 65
40 64
40 63
S

GRUPO: 4065/4391

POZOS: 4065/4391

4064/4391

4063/4391

LOTES DESDE:

7338.....

ESTE NIVEL PRESENTO UNA MATRIZ ESTRATIGRAFICA DE TIERRA QUIS CON PIEDRAS CALIZAS MEDIANAS Y PEQUEÑAS.

12. 08. 2015

Se principia la excavación del pozo 4066/4391 con el propósito de localizar la continuidad del camino con rasgo de adoquinado localizado en el pozo anterior

13. 08. 2015

Se continua con la excavación del pozo 4066/4391 en su nivel 02; se da por terminado el nivel 02 y se principia el nivel 03.

El material de este nivel tierra gris oscuro con piedras de diferentes tamaños, pequeñas y medianas, material cultural, muy escaso.

14. 08. 2015

Se sigue la excavación del pozo 4066/4391 en su nivel 03.

MATRIZ estratigráfica TIERRA

11. 08. 2015

Se continua con la excavación de los pozos 4065/4391, 4064/4391 y 4063/4391.

Pozo 4065/4391 Base de adoquinado.

Pozo 4064/4391 ENTRE MURO y un camino con Lajas trabajadas, sobre un relleno de tierra caliza con piedras, dando la idea de estar adoquinado.

GRIS OSCURO con piedras calizas medianas y pequeñas. EL Material cultural recuperado, muy escaso.

\* UNA figura de cabeza humana en roca caliza. MATERIAL Roca caliza.

Se inicia la excavación

15.08.2015 — SABADO

16.08.2015 — DOMINGO.

17/08.2015

DIA LUNES: ELABORACION.

SE EXCAVA EL NIVEL 19 Y 20 DE LOS  
POZOS 4064/4391 Y 4063/4391

EL NIVEL 19, RELLENO CALIZO, PIEDRAS  
PEQUEÑAS AMALGAMADAS CON MEZCLA, FOR-  
MANDO EL GROZON DEL PISO.

EL NIVEL 20, TIERRA GRIS OSCURO,  
APELMAZADA O COMPACTADA.

MATERIAL CULTURAL, ESCASO

18.08.2015.

DÍA MARTES:

SE EXCAVA EL NIVEL Z3 EN LOS POZOS  
4064/4391 Y 4063/4391  
MATERIAL CULTURAL ASOCIADO ESCASO  
CON ESTE NIVEL SE CIERRA LA EXCAVA-  
CIÓN EN ESTOS 2 POZOS: SE LLEGO A LA  
ROCA MADRE.

19.08.2015

DÍA MIÉRCOLES.

SE EXCAVA EL NIVEL O1 EN LOS POZOS  
4068/4391, 4067/4391.

MATRIZ: TIERRA MORENA OSCURA RE-  
VUELTA CON PIEDRAS PEQUEÑAS Y RAÍCES  
DE PASTO.

20.08.2015.

DÍA JUEVES:

EXCAVACIÓN DEL NIVEL 02 EN LOS  
POZOS: 4068/4391 Y 4067/4391.

MATRIZ ESTRATIGRÁFICA: TIERRA MORE-  
NA CON PEQUEÑAS PIEDRAS, TODAVÍA  
SE OBSERVA ALGUNAS RAICES DE PAS-  
TO. MATERIAL CULTURAL ESCASO.

24.08.2015

DÍA LUNES.

SE EXCAVA EL NIVEL 5-8 EN LOS  
POZOS: 4068/4391 Y 4067/4391

MATRIZ ESTRATIGRÁFICA: TIERRA  
GRIS CLARO CON PIEDRAS PEQUEÑAS.



25.08.2015

DÍA MARTES.

SE EXCAVA EL NIVEL O9 EN LOS POZOS:

[4070/4391, 4069/4391] 4068/4391, 4067/4391.

MATRIZ: TIERRA gris clara con pequeñas piedras.

ESTE NIVEL O9 SÓLO SE EXCAVÓ EN LOS POZOS: 4067/4391 Y 4068/4391.

26.08.2015 DÍA MIÉRCOLES.

DIBUJO DEL PERFIL N-S VISTA O

DIBUJO DEL PERFIL (E-O) N-S VISTA E.

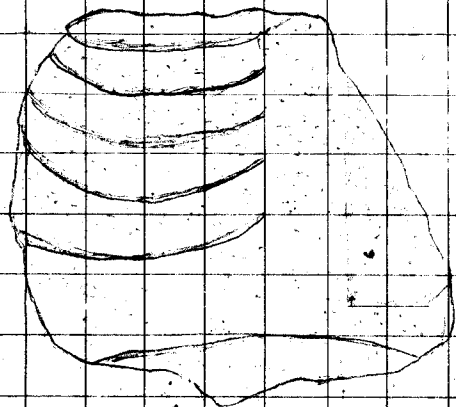
27.08.2015 día jueves.

SE CONTINUA CON LA EXCAVACIÓN DEL NIVEL 09 EN LOS POZOS: 4067/4391 Y 4068/4391.

Matriz estratigráfica: tierra café fina con piedras muy pequeñas. como piedritas; REVUELTAS CON MEDIANAS DE APROXIMADAMENTE 0.08 X 0.10 CMS.

LA BASE DEL NIVEL 09. EN EL POZO 4067/4391 PISO ADOQUINADO. BASE NIVEL 09.

SE SIGUE LA EXCAVACIÓN EN EL POZO 4068/4391 EN SU NIVEL 10.



FRAGMENTO DE CERÁMICA POSIBLEMENTE PARTE DE UNA FIGURA. O INCENSARIO -

SE LLEGÓ A LA BASE DEL NIVEL 10 DEL POZO 4068/4391 SE LLEGÓ AL ADOQUINADO. O RANPA.

28/08/2015. DÍA VIERNES.

FOTO DE LOS POZOS: 4063/4391, 4064/4391,  
4065/4391, 4066/4391, 4067/4391. Y 4068/4391

MURO, BASE Roca caliza, POSIBLEMENTE CAMINO  
ADOQUINADO. Rampa.

DIBUJO DE CONTE

SE INICIA LA EXCAVACION PRIMER NIVEL EN  
LOS POZOS: 4069/4391, 4070/4391.

31/08/2015 DÍA LUNES.

SE CONTINUA CON LA EXCAVACION DE  
LOS POZOS 4069/4391 Y 4070/4391 EN SU  
PRIMER NIVEL.

SE SIGUE DIBUJANDO: LA PLANTA GE  
NERAL DE LA EXCAVACION.

SE HA TERMINADO LA EXCAVACION DEL  
SEGUNDO NIVEL EN LOS POZOS 4069/4391.

NATRIZ ESTRATIGRAFICA EN LOS DOS PRIME  
ROS NIVELES TIERRA MORENA OSCURA,  
CON PIEDRAS MUY PEQUEÑAS DE MATE  
Rial calizo.

BAJE: TIERRA MORENA OSCURA CON PIEDRAS PE  
QUEÑAS Y RAICES DE PASTO.

01. 09. 2015 ~~domingo~~. DÍA MARTES.

SE TRABAJARON LOS DOS POZOS EN SU NIVEL 02.

MATRIZ: TIERRA MORENA OSCURA CON PIEDRAS PEQUEÑAS.

BASE: NIVEL 02; EN LOS DOS POZOS TIERRA MORENA (CLARA) OSCURA CON PIEDRAS. MEDIANAS Y 2 GRANDES POSIBLEMENTE CAIDAS DE LA PARTE SUPERIOR DE LA PLATAFORMA.

SE CONTINUA CON LA EXCAVACIÓN EN EL POZO 4069/4391 EN SU NIVEL 03.

MATRIZ: TIERRA MORENA OSCURA CON PIEDRAS PEQUEÑAS, MEDIANAS. RELLENO.



MANO MOLER  
FRAGMENTO

02. 09. 2015 ~~domingo~~. DÍA MIÉRCOLES.

03.09.2015

~~MIÉRCOLES~~ - DÍA JUEVES

SE EXCAVA EL NIVEL 01 DE LOS POZOS:

4079/4391, 4078/4391, 4077/4391.

TIERRA MORENA OSCURA, HUMUS, RAICES DE PASTO, Y PIEDRAS MUY PEQUEÑAS.

FUE REMOVIDA EN ESTE NIVEL, MATERIA CULTURAL MUY ESCASO.


04.09.2015. ~~JUEVES~~ - VIERNES.

SE ESTA EXCAVANDO EL POZO 4069/4391, 4070/4391 EN SU NIVEL 09. SE EMPIEZA A OBSERVAR UN NULO EN EL POZO 4069/4391

SE INICIA LA EXCAVACION DE LOS POZOS 4074/4391, 4075/4391 Y 4074/4391 PRIMER NIVEL. HACIA EL NORTE, CON EL OBJETIVO DE SEGUIR LA RAMPA.

~~VIERNES~~ 05. 09. 2015. VIERNES.

SE CONTINUA CON LA EXCAVACION DE LOS POZOS 4069/4391, Y 4070/4391 = J.C.N.9 Y DE LOS POZOS 4074/4391, 4075/4391 Y 4076/4391 EN SU PRIMER NIVEL.



4069/4391

NIVEL 09.

VERTEDERA

DE CERAMICA.

LUNES 07. 09. 2015

SE CONTINUA CON LA EXCAVACION DE LOS POZOS: 4069/4391, 4070/4391 Y 4074/4391, 4075/4391, 4076/4391, 4077/4391, 4078/4391, 4079/4391, 4080/4391. EN SU PRIMER NIVEL.  
EL 4070/4391 EN SU NIVEL 09.

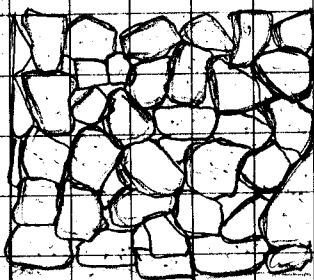
SE INICIA LA EXCAVACION DE LOS POZOS 4071/4391, 4072/4391, Y 4073/4391 EN SU NIVEL 01.

SE LLEGO AL ASIENTO DEL NIVEL 01 EN LOS POZOS: 4074/4391, 4075/4391, 4076/4391, 4077/4391, 4078/4391, 4079/4391

SE CONTINUA CON LA EXCAVACION DE LOS POZOS 4069/4391 Y 4070/4391 EN SU NIVEL 10.

EN EL LADO NORTE DEL POZO 4069/4391 SE OBSERVA UN PEQUEÑO MURO, CONS-  
TRUIDO DE PIEDRAS CRUZADAS MEDIANAS  
SIN FORMA ALGUNA.

CARA NORTE



MANSES: 08.09.2015.

SE INICIA LA EXCAVACION DEL NIVEL 01  
EN LOS POZOS 4073/4391, 4072/4391,  
4071/4391.

MIÉRCOLES - 09. 09. 2015

SE EXCAVA EL NIVEL 02 DE LOS POZOS  
4072/4391, 4073/4391, 4074/4391, 4075/4391,  
4076/4391, 4077/4391, 4078/4391, 4079/4391,  
4080/4391.

ESTE NIVEL ASIENTA SOBRE UN RELLENO DE  
TIERRA GRIS OSCURO CON PIEDRAS PEQUEÑAS,  
OBSERVÁNDOSE VARIAS DE TAMAÑO MEDIANO Y  
3 MÁS GRANDES.

EL POZO 4080/4391 PRESENTA UNA MATRIZ MÁS  
CLARA Y PIEDRAS CALIZAS DE DIFERENTE TAMAÑO.

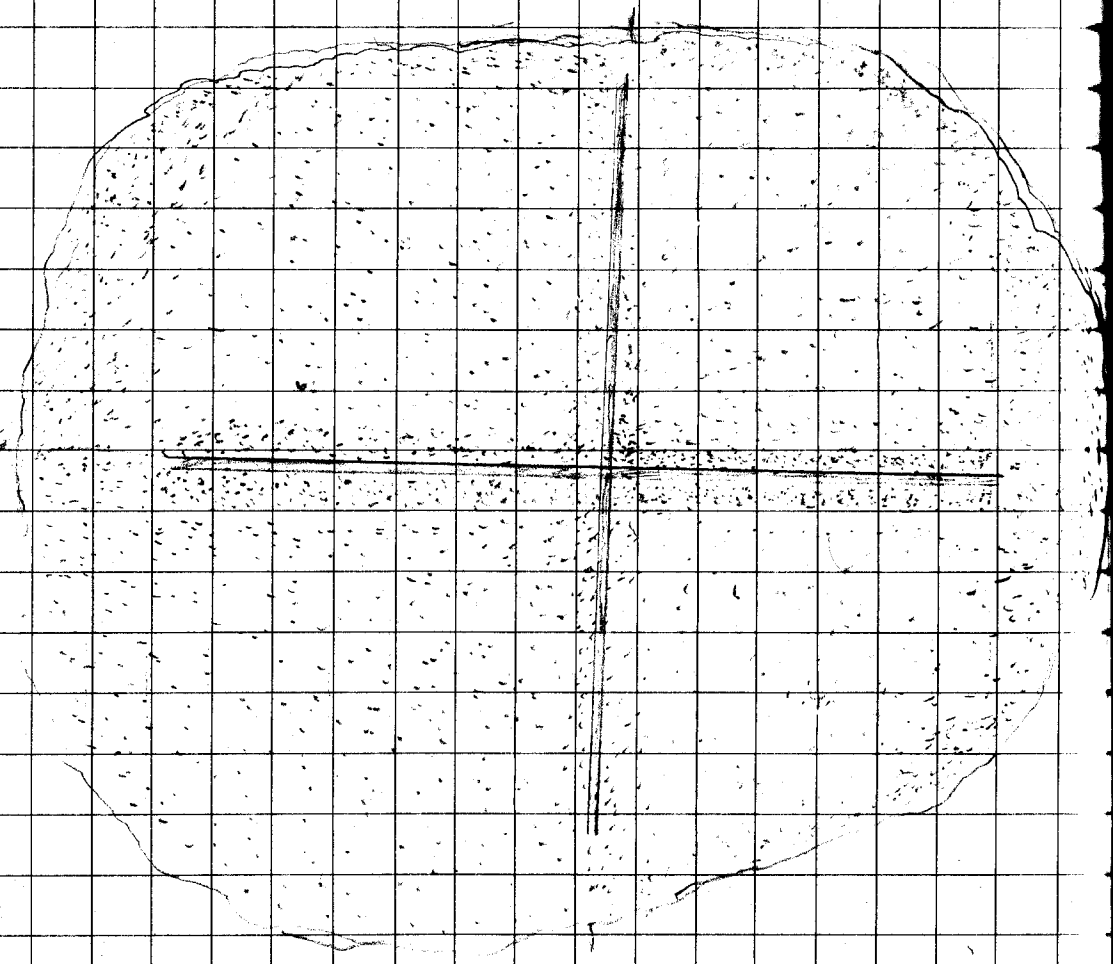
JUEVES. 10/09/15

SE CONTINUA CON EL NIVEL 3 EN LOS POZOS.  
4072, 4073, 4074, 4075, 4076, 4077, 4078, 4079,  
4080; EL POZO 4071/4391 SE EXCAVA EN  
SU NIVEL 09.

EL POZO 4071/4391 FINALIZA CON EL NIVEL  
09, AL ASENTAR SOBRE UN PISO A 1.76  
DE DATUM. QUE SE UTILIZÓ PARA LOS 10 POZOS.  
ULTIMOS.

LA MATRIZ ESTRATIGRÁFICA DE LOS POZOS  
4080/4391 Y 4079/4391 EN SU NIVEL 03 -





ES DE UN GRIS MAS CLARO Y CON PIEDRAS de  
TAMANO MAS GRANDE 20x30, 15x20 Y UN  
PIEDRIN DE 05x08 CM, MAS PIEDRAS q' TIE-  
RRAN CAUZA, ESTO POSIBILMENTE ES DEBIDO  
A LA CERCANIA DE LA PLATAFORMA DE LA STR.

11.09.15. VIERNES.

SE CONTINUA CON EL NIVEL 03. EN LOS POZOS  
4080/4391, 4079/4391, 4078/4391, 4077/4391,  
4076/4391, 4075/4391, 4074/4391, Y 4073/  
4391.

SE FINALIZÓ LA EXCAVACIÓN EN EL POZO  
4072/4391 CON EL NIVEL 09. A. 180 DE  
DATUM. DE LOS 10 POZOS.

\* SE DIBUJO PERFIL Y PLANTA DE MURO  
NUMERO 2.

14.09.15. LUNES.

SE CONTINUA CON EXCAVACION DEL NI-  
VEL 5-8 EN LOS POZOS 4073/4391,  
4074/4391

MATRIZ: TIERRA GMS CLARA, FINA,  
CON ALGUNAS PIEDRAS PEQUEÑAS, ESTE  
MATERIAL CONFE SOBRE POSIBLE PISO  
QUE FORMA LA CALZADA.

15. 09. 15 MARTES.

SE CONTINUA CON LA EXCAVACION DEL NIVEL 5-8 EN  
LOS POZOS 4075/4391, 4076/4391, 4077/4391. ♀

SE INICIA LA EXCAVACION DEL POZO DE REGISTRO  
POZO 4074/4391.

16. 09. 15 MIERCOLES.

SE FINALIZA LA EXCAVACION DE LOS POZOS:

4073/4391, 4074/4391, 4075/4391, 4075/4391,  
4076/4391, 4077/4391, 4078/4391, 4079/4391 ♀  
4080/4391. NIVEL 5-8.

ESTE NIVEL TIENE COMO BASE UN PISO QUE  
CORRE DE SUR A NORTE, POSIBLEMENTE  
LA CALZADA, QUE VIENE DE OESTE A ESTE.

ELABORACION DE DIBUJOS.

# TABLA DE MUNSELL.

## NIVELES ESTRATIGRAFICOS:

01	=	HUE	10YR	-	3 3/1	=	Very dark gray
02	=	HUE	10YR	-	3 3/1	=	Very dark gray
03	=	HUE	10YR	-	3 3/1	=	Very dark gray
04	=	-	-	-	-	-	-
5-8	=	HUE	10YR	-	5.5/1		Gray
09	=	HUE	10YR	-	7 7/1		Light Gray
10	=	HUE	10YR	-	7 7/1		Light Gray
11	=	HUE	10YR	-	6 6/3		Pale brown
12	=	HUE	10YR	-	6 6/3		Pale brown
13	=	HUE	10YR	-	6 6/3		Pale brown
14	=	HUE	10YR	-	6 6/3		Pale brown
15	=	HUE	10YR	-	5 5/1		Gray
16	=	HUE	10YR	-	6 6/1		Gray
17	=	HUE	10YR	-	7 7/1		Light Gray
18	=	HUE	10YR	-	7 7/1		Light Gray
19	=	HUE	10YR	-	7 7/1		Light Gray
20	=	HUE	10YR	-	5 5/1		Gray
21	=	HUE	10YR	-	5 5/1		Gray
22	=	HUE	10YR	-	7 7/1		Light Gray
23	=	HUE	10YR	-	7 7/1		Light Gray

## GENERALES:

SE REALIZO LA EXCAVACION DE UN POZO DE REGISTRO AL PIE O EN LA BASE DEL MURO DE CONTENCION, DONDE SE LLEGO A LA ROCA MADRE. POZO QUE CORRESPONDE AL 4064/4391.

OTRO POZO DE REGISTRO SE EXCAVO A MEDIANO O MITAD APROXIMADA DE LA CALZADA POZO CON EL NUMERO: 4074/4391. EN ESTE POZO TAMBIEN SE LLEGO A LA CALIZA.

SE EXCAVARON UNA SERIE DE POZOS PARA PODER DEFINIR LA ESPECIE DE RAMPA ADOQUINADA Y PODER OBSERVAR A DONDE HIBA A DAR. LA RAMPA PEGO EN UN MURO PEQUEÑO DE APROXIMADAMENTE 0.60 DE ALTURA, CONSTRUIDO CON PIEDRAS CALIZAS AMORFAS DE TAMAÑO MEDIANO, PEGADAS CON NEZCA. LO ANCHO DE ESTE MURO 1 METRO APROXIMADO.

Con la excavación de los 18 pozos trazados para esta investigación se pudo definir un muro de contención de una plataforma que sostiene un sin número de estructuras muy importantes del sitio.

Se definió también una rampa que corre de sur a norte para encontrarse con un pequeño muro, que limita la rampa con lo que posiblemente es la cruzada que corre de oeste a este, el grosor del piso de lo que es la cruzada 10 cms. Aproximados, este piso fue cubierto por otro que se observó un poco o bastante erosionado con un grosor de 08 cms Aproximados.