

19 de Julio del 2015

Proyecto  
en el sitio: NIXTUN Chich'

2015

Lucrecia Estefanía Dubón  
Morales

Cuaderno de Campo

19-07-2015 U

# Inventario

## Herramientas Recibidas:

- Portafolio
- Cuaderno
- Marcador
- Portaminas
- Lapicero
- Regla
- Metro
- Bolsas plasticas pequeñas
- Bolsas plasticas grandes
- Fichas
- Formas
- Hojas Milimetradas
- Pita

Domingo

19-07-2015 !!

# Bolsas Información



Nixtun

Est

Pozo

Nivel

Escavador

Est BB

chich'

El día de hoy se tiene un clima caluroso, me encuentro trabajando en la estructura BB; en el frente oeste y parte central de la misma, se está trabajando en el nivel 1 en el cual se muestran rocas duras y de caliza que pueden ser de un posible colapso de muro o escalinata.


Trabaje en el área de la Lic. Evelyn Chan

Martes ☺

Nixtun  
Chich' Est BB 1/1

21-07-2015

Este comienza con un clima templado  
estoy trabajando en la Estructura BB 1/1,  
en el pozo ubicado en el frente  
oeste de la estructura en su parte  
media central se termina el nivel  
1 y se comienza a  
escavar el nivel 2  
en el cual se comienza  
a mostrar sierta  
alineación de rocas de  
caliza y duras las cuales  
pueden ser posiblemente  
de muro o escalinata.



Nivel 2



Miercoles

22-07-2015

Nixton Cllich

Est BB 1/1

El día de hoy es un día con un clima caluroso, en esta mañana estoy trabajando en el frente oeste de la Est BB 1/1.




Nivel 2

en el nivel 2 en donde se dibujo y fotografio la base del nivel 2. Trabajo con Lic. Evelyn Chan

N3973 E4553 Est BB 1/5

En la estructura BB 1/5 N 3973 E 4553 en frente del lado Este se pueden observar grandes señales de derumbe.

Trabajo con Mary



Nexton Pol. N 3975 E 4553  
Chi'ch Est BB 1/5

Jueves  
23-07-2015 ☺

En el pozo 3975 4553 de la estructura BB. 1/5 ubicado en el lado Este de la estructura. Se observa en el nivel 2 y 3 señales de colapso con rocas con hasta 50 cm de diámetro.



En la parte superior de la excavación se encuentra una Nivel 3 gran muestra de derrumbe.

En el nivel 3 se encontró una cuenca de collar de color verde, la cual posiblemente sea jade.  
trabaje con Mery

Viernes

Nixfun-chitch

N 3975 E 4553

24/07/2015 U

Est. BB 1/5

En el pozo 3975 4553 se puede observar en su base del nivel cuatro rocas de veinte y treinta centímetros de diámetro provenientes del colapso de la estructura.


En los distintos niveles anteriores se han encontrado pedasos pequeños de piso.

Nivel 4

En este día trabajé con Mery



Tiesto de Pared Pintado

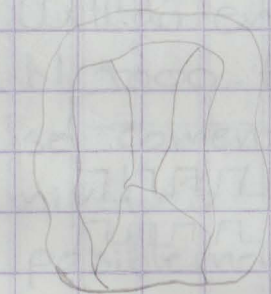





N 3975 E 4553 lunes 11  
NIXTUN Chich Est BB 1/5 27/07/2015

En el nivel cuatro del área  
N 3975 E 4553 en la estructura  
BB 1/5, se ha encontrado cera-  
mica en su mayoría en buen  
estado, y al igual cerámica  
deteriorada en uno de los pozos  
se encontro la parte superior de  
una figurilla la que posiblemente  
sea de una representación de un  
bwo.


Estuve trabajando con Mary



Pedernal



Cabeza  
figurilla  
forma  
Bwo





Nixtun Chich

Estr BB 1/3

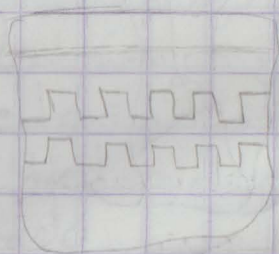

N 3975 E 4553

el artes  
28/07/2015 ☺

En la escabación ubicada en el lado Este de la Estructura BB 1/3 se observa en la base del nivel cuatro rocas de 25cm de diametro y de 50 las cuales son provenientes del colapso observado en los niveles anteriores.

En el se ha encontrado tiesto de ceramica de uso domestico en su mayoria cuerpos y bordes.

Trabaje con Mary



Borde y parte de  
pared con Incisiones

Nextun ch'ich Est BB 1/5 el viernes  
N 3975 E 4553 29/07/2015 ☺

El día de hoy se tiene un clima soleado, en este día estoy trabajando en el frente este de la Est BB 1/5 N 3975 E 4553. Se está trabajando el nivel 5 en el cual se sigue mostrando colapso con vocas de un diametro mas pequeños que las de los niveles anteriores en este nivel la cantidad de tiosos de ceramica a disminuyido. trabaje con Mary

Despues de almuerzo, estuve trabajando en el área de Wilfido en la estructura 22 N 4000 E 4164 en cual se comenzaba a trabajar el nivel 3 y se observa inicios posiblemente de escalinata o muro.





Jueves  
30/07/2015 ☺


El día de hoy es un día soleado,  
estoy trabajando en área de la  
Lic. Evelyn Chan en la estructura  
BB 1/1 N4000 E, en el frente  
oeste de la estructura en el  
nivel 3.

Datum 137.706 Pzo # NE E 3443 N 3652



En la tarde  
de hoy estuve  
trabajando  
con la estación  
total, colocando  
clavos para  
una nueva  
área.  
Trabaje con  
Wilfido.

Viernes  
31/07/2015



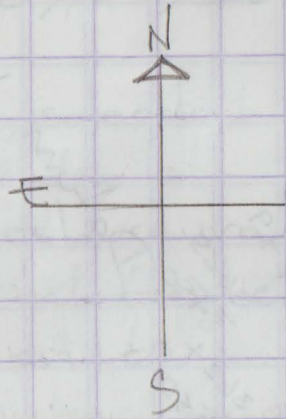
Hacia el norte se le suma  
Hacia el sur se le resta

El día de hoy es un día con un poco de sol, en este día trabaje con la estación total terminando de colocar clavos en las áreas N 36 52 E 34 43 y N 36 25 E 34 49.



14022  
3917

4022  
3917



4019  
3917

4019  
3917

Tomado desde la sombrilla

Al igual se comenzó a trabajar en un nuevo área cerca de la estructura principal 1. Trabaje con Wilfredo Chan



Nota !!!

La persona que tiene la estadia sostenida la estadia sobre el punto debe de mantenerla a nivel y con buena dirección a la estación total

Lunes 11  
03/08/15

NIXTUN CHICH  
Estr Z2  
N 4000 E 4164

Hoy es un día soleado pero con una temperatura media con posible lluvia al atardecer, en este día estoy trabajando en la Est Z2 N E en el frente este de la estructura en un pozo de 1 x 5 con orientación Este a Oeste en el nivel 3 del mismo en el cual se puede observar una alineación de rocas duras y de caliza que pueden ser de quizá algún muro o escalinata por el orden que se observa en las mismas. En este nivel los tiestos de cerámica son muy pocos. Trabaje con Wilfredo Chan y Alex

el artes " "

04/08/2015

NIXTUN

Est 22

N4000

E4164

→  
Croquis  
Nivel 3

El clima en este día es muy caluroso, estoy trabajando en la base del nivel 3 divyando el pozo de 1.85 y tomando la fotografía en este nivel se encontraron dos piedras caliza de 80 cm de diametro en la parte superior. Por el tipo de estructura en donde se esta se espera encontrar escalinata o muro, la ceramica recolectada fue muy poca y en su mayoria cuerpos o paredes.



Trabaje con Wilfrido Chan, Alex



NIXTUN CH'ICH

Est. J1


N 4286

E 4075

Jueves 06/08/2015

Croquis  
Orientaciones  
Norte-sur

En este día estoy trabajando al frente sur de la estructura J1 N 4286 E 4075 en el nivel 8 y 9 de el pozo de 1x5 en el cual se observa un posible muro por una cierta alineación de voca caliza con diametro de 40 cm<sup>2</sup> en uno de los pozos y piso en mal estado en el cual se a encontrado ticsos de ceramica, huesos pequeños de animales, dientes concha, obsidiana. El color de tierra en este nivel es amarillo o gris claro.



Trabaje con Darling Burgos, y G.

La mica es un mineral, el cual nos muestra posibles redes comerciales

Al igual se encontró un fragmento de mica, que proviene de Belice o altiplano



Viernes 11

NIXTUN Ch'ich'

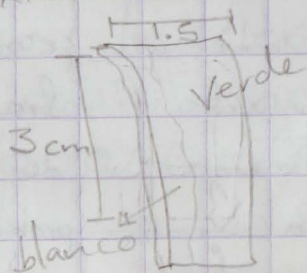
Est 22

N 4000 E 4164

#1119 07/08/2015

El día de hoy estoy trabajando en el frente este de la estructura 22 en la parte media de la estructura, se trabaja en este día el nivel 4 en el cual se puede observar colapso de un posible muro en este nivel los tiestos de cerámica son muy pocos.

En uno de los pozos del área se encontró un fragmento de piedra Verde que según el Dr. T.P puede ser de un ariete las medidas aproximadas son de  $3 \times 1.5$



Trabaje en el  
Área de Wilfredo  
Chan

## Datos Pizara

NIXTON

Est

Nivel

Pozo

E. CH

Fecha

Lunes 11  
10/08/2015

## Datos Dibujo

NixTON

Est

Pozo

Nivel

Escavador

Fecha

Escala

Norte f

Nomenclatura

En este día trabajé en la Est 22 N4000 E4164 en el frente Este y parte central de la misma, se trabajó el nivel 4 en el cual se observa una alineación de roca caliza, la cerámica en su mayoría son pertenecientes a cuerpos, al finalizar se fotografio y Dibujo. Se dio inicio al nivel 5.

Trabaje con Wilfredo Ch. y Alex


el piercades ☺  
12 / Ago / 2015

Nixtun Chich

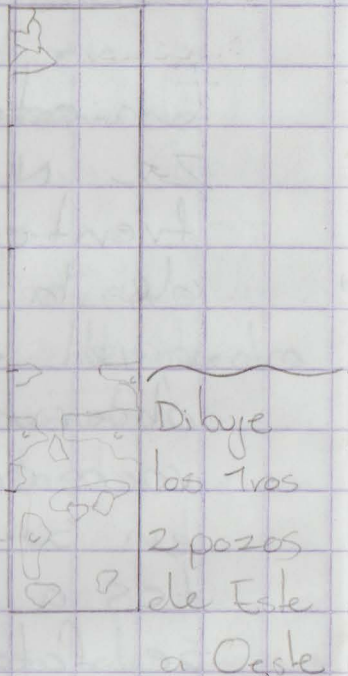
Est. Z2

N 4000 E4164

Este día estoy trabajando en el frente este y parte central de la estructura Z2, en el nivel 5.



En el primer y segundo pozo de Este a Oeste se puede observar cierta alineación de roca caliza orientado Norte sur. Al igual en el primer pozo de oeste a Este se a observado alineación de rocas de una posible escalinata estucada.



Trabaje con: Wilfredo Chan y Alexander R.



NIXTUN CH'ICH'  
N4000' E4164  
ESTR. 72

Jueves "  
13 / Ago / 15

Este día trabajé en el área de Wiltido Chan, se trabajó el nivel 5 con su respectiva fotografía y su dibujo, se comenzó al igual el nivel 6 en el cual se puede observar colapso la mayoría de rocas son de caliza y varía mucho en su diámetro, la cerámica es muy escasa en los pozos y en la mayoría de ellos se ha encontrado lasca de perdernal.

Trabaje con: Wiltido Chan y  
Alexander R.



Viernes

14 / Ag / 2015

NIXTUN CHICH


ESTR. 22

Pozo: N4000 E4164

El día comienza con una mañana con mucha nieblina, estoy trabajando en el nivel 6 de la estructura 22 en el frente este de la misma.

Se fotografio y dibujo el pozo N4000 E4164 en el cual se pueden observar bloques de caliza alineados formando un posible muro.

En la excavación se comenzó a trabajar en un nuevo pozo N4000 E4165 hacia el este, se trabajo parte del nivel 1. Trabaje con Wilfredo Ch.



NIXTUN CHICH'

ESTR Z2

Pozo: N4000 E4165

Punes

17/Ago. /15



El día de se comienza con un clima nublado, Estoy trabajando en la estructura Z2 en la fachada Este y parte Central de la misma.

En este día se sigue trabajando el nivel 1 en el pozo N4000 E4165, en el se pretende obtener información acerca de la alineación de bloques encontrados en el pozo N4000 E4164.

- Se finaliza el nivel 1 y se comienza con el nivel 2, la matriz es moreno gris oscuro, En ambos niveles se pudo obtener lascas de pedernal y muy poca cerámica.

Trabaje con DH (mi tierra)

NIXTUN CH'ICH'

ESTR. Z2

N4000 E4165

efartes

18/08/2015

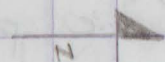
Croquis



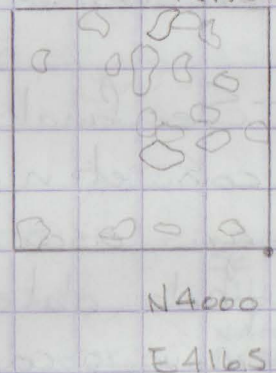
Nivel 2



En esta mañana se tiene un clima caluroso y soleado. El día de hoy estoy trabajando en la parte central de la Fachada Este de la Estructura Z2, hoy se finaliza el nivel 2 con su respectivo dibujo.



Nivel 3



Se comienza a trabajar el nivel 3 en el que podemos observar rocas de colapso en su mayoría fuertes, más grandes que las del nivel anterior.



efartes

18/08/115

En la excavación se está trabajando el cambio de nivel estratigráficamente en este pozo cada uno de los niveles está a cada 10 cm.

En este pozo tenemos como objetivo principal buscar información de los bloques de caliza encontrados en el pozo N 4000 E 4164, y por eso ya dibujado y fotografiado el nivel 3, se trabajara hasta llegar al nivel 6, ya que en este se encontraron los bloques.

Sabiendo el objetivo principal del pozo se trabajara desde la base del nivel 3 hasta la del nivel 6.

Trabaje con D.H

viernes ☺  
19 / Agosto / 75

NIXTON CH'ICH'

ESTR BB  $\frac{1}{2}$

N40511 E43911

Lote: N8600 / 8650

Datum: 148.265

El día de hoy se tiene un clima soleado; Comenzare a trabajar en un nueva área de Escavación la cual tiene como objetivo:

Objetivo de la Escavación: Como objetivo principal se tiene, la obtención de información de los pozos ubicados al norte de la escavación ya que en el se encontró un muro de contención y adoquinamiento, al igual se espera encontrar una posible rampa de acceso a la estructura BB  $\frac{1}{2}$ .



a fiercoles !!


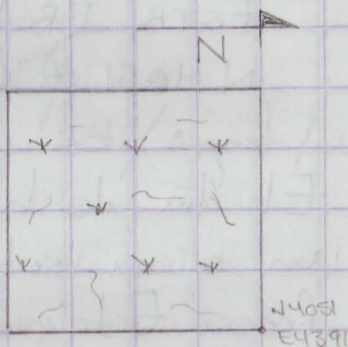
19 / Ago / 15

La excavación esta ubicada en la plataforma de acceso de la estructura BB  $1/6$  y BB  $1/2$ . Es un pozo de  $1 \times 1$  mts, N4051 E4391.

Comenzamos a trabajar el nivel 1, en el que se muestran raíces y rocas muy pequeñas, con un nivel debajo del datum de 18 cm.

- Se encontro un fragmento de vidrio de  $1 \text{ cm}^2$ .

Se escavo para el nivel 1 10 cm con un color de tierra, moreno gris oscuro.



Se comenzo al igual el nivel 2 en el cual se comienza a observar rocas calizas de distintos tamaños, aunque mas grandes que las del nivel anterior.



La matriz es moreno gris oscuro  
y se obtuvo: tiosos de cerámica,  
pedernal, obsidiana, concha, y  
warso.

NIXTUN

ESTR BB 1/2

N 4051 E 4391

Jueves ☺

20/Ago/2015

Croquis



El día de hoy se tiene  
un clima soleado pero muy  
fresco. Estoy trabajando en  
la plataforma de acceso  
de la Estructura BB 1/2 y BB 1/4

- Se finalizó el nivel 2 y  
se dibuja.

Comenzamos a trabajar el nivel  
3 en el cual se tienen rocas  
duras como parte de un relleno  
posiblemente.

11  
\*

En este nivel se encontro tiesto de ceramica, pedernal, obsidiana y concha.

- Se encontro un nucleo de pedernal con 5 rostros.



Nixtun

ESTR BB 1/2

N 4051 E 4391

Junes

24/Ago/15

En este dia se tiene un clima soleado, estoy trabajando en el nivel 4 en la plataforma de acceso de la estructura BB 1/2 y BB 1/6.

Se inicio el nivel 4 en el cual se ha encontrado, pedernal, obsidiana, concha y ceramica. Estoy trabajando con Mayte.

efartes !!  
25-Ago-15

NIXTUN

ESTR. BB  $\frac{1}{2}$

N4051 E4391

Este día comienza con un clima nublado y muy fresco, estoy trabajando en la plataforma de acceso de la Estructura BB  $\frac{1}{2}$  y BB  $\frac{1}{6}$ .

Se sigue trabajando el nivel 4 en el que para este día se tiene una profundidad de 1.08 mts, la profundidad que se le está dando se debe a que en este área se encuentra el colapso y deslave de material de las distintas estructuras que rodean el área.

Trabaje con M.E. y D.




apiercoles ☺  
26 / Ago / 2015

NIXTUN  
ESTR. BB 1/2-2  
N 4027 E 4362


PISO PERFIL SUR

Este día comienza con clima templado, estoy trabajando en el pozo de registro ubicado en el área sur-este de la Estructura BB 1/2.



MURO DE CONTENCION

Se finalizo el dibujo de los pisos del perfil sur, en el cual se pueden observar los 5 pisos. Al igual se dibuja el muro de contención con alineación norte-sur que se observa en el lado oeste del pozo. Trabaje con Maite



NIXTUN  
N 4027 E 4372  
ESTR. BB 1/2-2

Jueves ☺  
27 / Ago / 15

Este día comienza con un clima muy fresco, e inicio la mañana ayudándolo a tomar las fotografías del área de escavación ubicada en el lado Sur Este de la Estructura BB 1/2.

NIXTUN  
N 4051 E 4391  
ESTR. BB 1/2

Al finalizar, comenzamos a trabajar en el pozo de registro N 4051 E 4391 ubicado en la plataforma de acceso de la estructura BB 1/2 y BB 1/4, en el cual se siguió trabajando el nivel 4 en el que se sigue mostrando rocas calizas pequeñas, y la cerámica es muy poca. Para este día el pozo tiene una profundidad aproximada

de 1.28 debajo del nivel del datum. Trabaje con Mayte

Viernes

28 / Agosto / 2015

NIXTUN

N 4051 E 4391

ESTR. BB 1/2

El día de hoy estoy trabajando en la plataforma de acceso de la estructura BB 1/2 y BB 1/6 en el pozo N 4051 E 4391

Se puede observar que la tierra está compactada, su matriz es gris claro en ella se encuentran rocas de caliza pequeñas.

Bajando hasta 1.59 del nivel del datum se puede observar un bloque de caliza en la esquina nor este



NIXTUN

N 4051 E 4391



ESTR. BB 1/2

Junes <sup>11</sup>  
31/Ago~~st~~/2015

Este día estoy trabajando en la plataforma de acceso de la ESTR BB 1/2 y BB 1/4

Se terminó de escavar el nivel - 4, el cual llegó a 1 debajo del nivel del datum. En este nivel pudimos observar rocas caliza pequeña como parte del destave de las estructuras, la matriz es moreno gris claro.

croquis



Nivel 4

Se inició al igual a Escavar el nivel 5 en el cual se ha comenzado a observar piedras calizas pequeñas.

el artes ☺  
01/Septic/15

NIXTON

N4051 E4891

ESTR. BB'1/2

Este día comienza con un clima soleado pero muy fresco, y estoy trabajando en el área ubicada en la plataforma de la Estructura BB'1/4 y BB'1/2.

Se sigue trabajando en el nivel 5, en el cual se encuentra otro bloque cerca de la esquina sur-oeste del pozo.

Se trabaja al igual el nivel 6, en el que en su base se encuentra un piso estucado, el piso está muy bien nivelado. Antes de llegar a la base del nivel 6 se encontraron rocas de caliza.

Nixtun  
N4051 E4391  
ESTR. BB 1/2

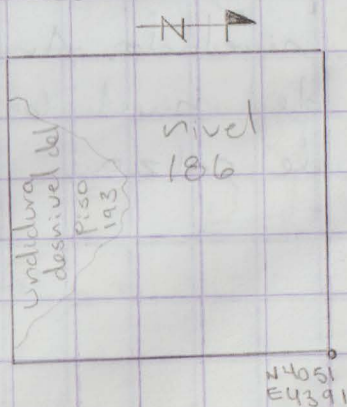
viernes 11  
02/Septiembre/15



Fragmento de  
Concha

El día de hoy estoy trabajando en mi pozo de registro el cual está ubicado en la plataforma de acceso a la estructura BB 1/2 y BB 1/6.

Se inicia con la fotografía de la base del nivel 6, el que es un piso estucado; Siguiendo con la excavación se inicia el nivel 7, En este nivel se encontró un segundo piso sin estuco debajo del primero el cual tenía 3cm de grosor; En este segundo piso se puede observar una undadura en el lado sur del pozo, el desnivel tiene una profundidad de 193 debajo del nivel del datum, que son 7cm de desnivel.





efiercales  
La undadura mencionada estaba rellena  
con varios hestos y tierra que anivelaban  
el primer piso encontrado en el nivel  
6; El piso encontrado en este nivel no  
esta estucado.

El nivel 8, tiene una profundidad de  
10 cm, que nos muestra en su base un  
tercer piso; En este nivel se encontraron  
muchas rocas de caliza como relleno  
del segundo piso el cual tiene una  
medida de 10 cm. El piso tres no  
esta estucado y es rustico. Se encontro  
en este nivel ceramica, concha,  
pedernal.

Se inicio a trabajar el nivel 9.

NIXTUN CHICH'

N4051 E4391

ESTR BB 1/2

Jueves ☺

03/sep/2015

Es día comienza con clima soleado, y estoy trabajando en la plataforma de acceso a la estructura BB 1/4 y BB 1/2.

Se sigue trabajando el nivel nueve, En este nivel se encontró un relleno de muchas rocas calizas, el relleno tenía una medida de 19 cm y junto con el piso 22 en la base de este nivel se encontró un piso muy desnivelado y fragmentado.

205

217

217

Siguiendo con la excavación se encontró

208

210

en el nivel 10 un muro estucado con orientación Este-oeste, el cual mide desde el perfil norte hacia el este exactamente 60 cm y en los 40 cm restantes del pozo se profundizo 32 cm. y con esto se llega al final de el pozo.

Viernes 11

04 / septie / 2015

NIXTON

ESTR BB  $\frac{1}{2}$

N4051 E4391

El día de hoy estoy en el area ubicada en la plataforma de acceso a la Estructura BB  $\frac{1}{2}$  y Estructura BB  $\frac{1}{4}$ .

En este día dibujare el perfil norte y perfil este, del pozo de registro.

El que tiene una profundidad de 2.42 debajo del nivel del datum.



ESTR. PP 3/1



Área de Excavación

LUNES

07 / Septiembre / 2015



ESTR. PP 3/3



NIXTON CH'ICH'  
ESTR. PP <sup>3</sup>/<sub>1</sub>

Lunes  
07/sept/2015

El día de hoy comienza con un clima bastante caluroso, Estoy trabajando en la plataforma de acceso, en la fachada sur de la estructura PP <sup>3</sup>/<sub>1</sub>.

El día de hoy se comienzan con el nivel 1 de los nuevos 5 pozos en el lado sur de la estructura, frente a las escalinatas.

El humus en este nivel es de 15 cm la matriz es moreno gris oscuro se tienen pocas rocas y la tierra tiene una textura bastante lodosa. La cerámica obtenida en este nivel es menor a las del nivel 1 de los el pozo N3622 E3454

Trabaje con Delmi


NIXTON Ch'ichi'  
ESTR PP <sup>3</sup>/<sub>1</sub>

Martes  
08/09/2015

En este día, estamos trabajando el nivel 1 de los pozos N3621 E3454 y N3621 E3451, en estos pozos se extrae mucho material de concha, cerámica. La tierra es muy lodosa.

En uno de los pozos se encontró un fragmento de collar de alabastro, se encontraron muchos bordes posiblemente de platos;

Trabaje con  
Delmi y G



↑  
N




afiercedes  
09/09/2015

En este día se tiene un clima soleado con mucho calor. En este día se está iniciando el nivel 2 de los 5 pozos, la cerámica que se encuentra en este nivel se encuentra en muy buen estado, se han encontrado en ellos sopotes, bordes y vasos en su mayoría.

La tierra en estos pozos es muy lodosa y oscura, en los pozos se encuentran rocas medianas de colapso calizas y duras, las raíces del pasto av son muy visibles. Se finaliza el nivel 2.

Sopotes



Croquis



NIXTUN CH'ICH'

ESTR. PP <sup>3</sup>/<sub>1</sub>

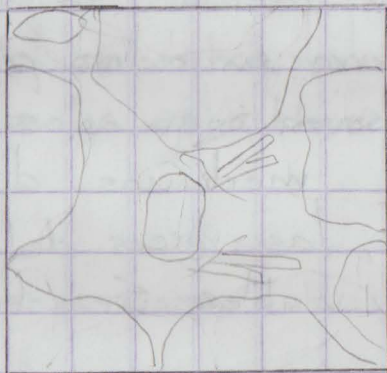
Miércoles

10/09/2015

En este día estoy trabajando en la ESTR. PP <sup>3</sup>/<sub>1</sub>, hoy iniciamos a trabajar en el pie de la escalinata, el nivel 3.

En el pozo N3622 E3451 se pueden observar huesos que posiblemente sean de humano.

Los huesos se encuentran rodeados de rocas grandes que forman un tipo de nicho por la forma en que las rocas se encuentran.



N3622  
E3451

Luego de descubrir los huesos se pudo determinar que es de humano por el tamaño del cráneo.

Los restos se han encontrado a aproximadamente 50 cm de profundidad del nivel de superficie.

NIXTUN CH'ICH'

ESTR. PP. 3/1

Viernes 11/09/15

Bueno, este día inicia con clima templado, seguimos trabajando en el rasgo o entierro #1 - encuentra el día de ayer.

El rasgo se encuentra rodeado de rocas de forma flexionada, como sentado;

La forma en que los huesos se encuentran nos dicen que lo colocaron de forma flexionada por que el fémur, la tibia y el perone se encuentra muy juntos de el humero, radio y cubito.

Datos de bolsa de

Rasgo

- NIXTUN

- ESTR

- Rasgo

- Entierro

- LOTE

- Esc Fecha

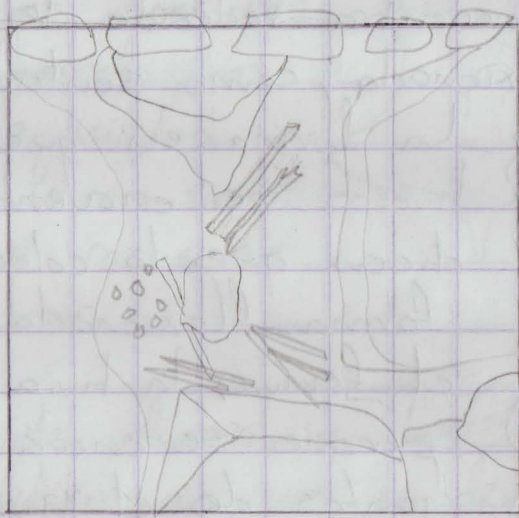

- N. del hueso



La dentadura se ha encontrada dispersa al lado Este del craneo, y unos posibles huesos de manos y pies al oeste del craneo.

Cerca del craneo se encontro un fragmento de concha vacar, y alrededor obsidiana, ceramica, concha, pedernal.

Los huesos del lado izquierdo se encuentra en muy mal estado.




Trabaje  
con  
D.H  
G

croquis del Rasgo PP  $\frac{3}{1-1}$

NIXTUN CH'ICH'

ESTR. PP<sup>3</sup>/<sub>1</sub>

Junes 

14/09/2015

El día de hoy comenzamos con un día muy templado, estamos terminando de retirar los fragmentos de hueso encontrados el día jueves, no se han encontrado huesos enteros el día de hoy. Llegando a su base o sobre donde estaba el entierro se encuentra una capa de arena de 5cm en la que se han encontrado, tiosos de cerámica, concha, pedernal, obsidiana, concha vacar. La capa de arena abarca desde la escalinata hacia el sur 85cm y tiene 5 cm aproximadamente de grosor.

Al igual se habrieron dos pozos a este N3622, E3455 y N3621 E3455, los cuales se abren para la obtención de más información, Se finaliza el 1 nivel.

NIXTUN CH'ICH'

ESTR: PP<sup>3</sup>/1

a partes   
15/sep/2015

El día de hoy se está trabajando en los pozos N3622 E3455 y N3621 E3455 el nivel 2, en el pozo N3622 E3455 se encontró una base de plato de alabastro y un pic de figurilla,

En el pozo N3621 E3455 se encontró un cara de figurilla de 3 cm, o posiblemente de incensario, se encontraron al igual obsidiana, concha, pedernal. La tierra es oscura, tiene en ellas rocas medianas.

El nivel 2 mide aproximadamente 15 cm y el material es similar al del nivel 1.

En este día se dibujaron las plantas; de cuatro pozos en donde la esquina N-E es N3624 E3454.

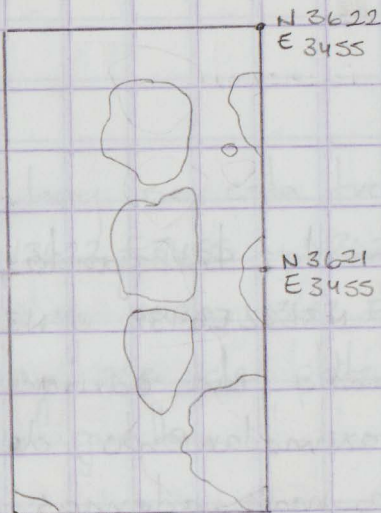


el viernes 11  
16/sep/2015

NIXTUN CH'ICH'  
ESTR: PP  $\frac{3}{1}$

En este día se está trabajando el nivel 3 de los pozos N3622E3455 y N3621E3455 en uno ellos se encontró un carita de 8 cm de largo aproximadamente, de cerámica y una concha de mar, además de ellos pedernal, concha obsidiana, en su base se encontró una alineación de rocas duras de más de 50x50 cm alineadas de norte a sur, que podrían ser el final de las escalinatas o el soporte de la estructura.

Se iniciaron a trabajar dos pozos que se encuentran sobre la estructura N3625E3452 y N3625E3451, en que se encontró un tocado de figurilla.



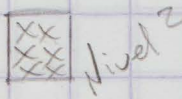
Croquis del  
Nivel 3

Jueves ☺  
17/Sep/2015

El día de hoy se dibujo los pozos  
N 3622 E 3453 y N 3622 E 3451 ; luego del  
desayuno ayude a Vicky Reyes a dibujar  
parte del perfil Oeste.

Croquis general del área de

Excavación  
Estr. PP<sup>3</sup>/<sub>1</sub>




Nivel 2




Nivel 3



SN



Nivel 1



Pozo  
de  
Registro

Nivel 1

Escalinata

Nivel 3

Nivel 2

Nivel 2

5



# Inventario de Material

- Cuaderno
- Portafolio
- Tabla para dibujar
- Portamina
- Lapicero
- Marcador
- Metro
- Formas

Lunes

21 / 09 / 2015