

NC

Forma para los Numeros de los Lotes del Sitio ~~Tayasal~~

Lote No.	Operación	Pozo	Nivel	Observaciones	Iniciales
N10400	Y1/1-1	4015, 3869	1		TP
10401	"	4015, 3870	1		"
10402	"	4015, 3871	1		"
10403	"	4014, 3869	1		"
10404	"	4014, 3870	1		"
10405	"	4014, 3871	1		"
10406	"	4013, 3869	1		"
10407	"	4013, 3870	1		"
10408	"	4013, 3871	1		"
10409		4015, 3869	2		"
10410	"	4015, 3870	2		"
10411	"	4015, 3871	2		"
10412	"	4014, 3869	2		"
10413	"	4014, 3870	2		"
10414	"	4014, 3871	2		"
10415	"	4013, 3869	2		"
10416	"	4013, 3870	2		"
10417	"	4013, 3871	2		"
10418	"	4015, 3869	3		"
10419	"	4015, 3870	3		"
10420	"	4015, 3871	3		"
10421	"	4014, 3869	3		"
10422	"	4014, 3870	3		"
10423	"	4014, 3871	3		"
10424	"	4013, 3869	3		"
10425	"	4013, 3870	3		"
10426	"	4013, 3871	3		"
10427	"	4015, 3869	1	expansion oeste 1m	"
10428	"	4014, 3868	1	"	"
10429	"	4013, 3868	1	"	"
10430	"	4015, 3870	4		"
10431	"	4015, 3869	4		"

NC

Forma para los Numeros de los Lotes del Sitio ~~Tayasat~~

N

Lote No.	Operación	Pozo	Nivel	Observaciones	Iniciales
10432	Y1/1	4014, 3870	4		TP
10433	Y1/1	4014, 3869	4		"
10434	Y1/1	4013, 3870	4		"
10435	Y1/1	4013, 3869	4		"
10436	Y1/1	3985, 3869	1	unit on SW corner of Y1/1	"
10437	Y1/1	3985, 3870	1		"
10438	Y1/1	3985, 3871	1		"
10439	"	3984, 3869	1		"
10440	"	3984, 3870	1		"
10441	"	3984, 3871	1		"
10442	"	3983, 3869	1		"
10443	"	3983, 3870	1		"
10444	"	3983, 3871	1		"
10445	"	4012, 3868	1	south extension	"
10446	"	4012, 3869	1		"
10447	"	4012, 3870	1		"
10448	"	4012, 3871	1		"
10449	"	4015, 3869	2		"
10450	"	4014, 3869	2		"
10451	"	4013, 3868	2		"
10452	"	4012, 3869	2		"
10453	"	4012, 3869	2		"
10454	"	4012, 3870	2		"
10455	"	4012, 3871	2		"
10456	"	4015, 3868	3		"
10457	"	4014, 3868	3		"
10458	"	4013, 3868	3		"
10459	"	4012, 3868	3		"
10460	"	4012, 3869	3		"
10461	"	4012, 3870	3		"
10462	"	4012, 3871	3		"
10463	"	4015, 3868	4		"

NC

Forma para los Numeros de los Lotes del Sitio ~~Fayasal~~

Lote No.	Operación	Pozo	Nivel	Observaciones	Iniciales
10464	Y1/1-1	4014, 3868	4		TP
10465	"	4013, 3868	4		"
10466	"	4012, 3868	4		"
10467	"	4012, 3869	4		"
10468	"	4012, 3870	4		"
10469	"	4012, 3870	5	relleno de Y1/1-1 I	"
10470	"	4012, 3871	5		"
10471	"	4015, 3869	6	relleno? soft fan	"
10472	"	4014, 3868	6	relleno?	"
10473	"	4013, 3868	6	relleno?	"
10474	"	4012, 3868	6	relleno?	"
10475	"	4015, 3866	1 y 2		"
10476	"	4015, 3867	1 y 2		"
10477	"	4014, 3866	"		"
10478	"	4014, 3867	"		"
10479	"	4013, 3866	"		"
10480	"	4013, 3867	"		"
10481	"	4012, 3866	"		"
10482	"	4012, 3867	"		"
10483	"	4015, 3866	3		"
10484	"	4015, 3867	3		"
10485	"	4014, 3866	"		"
10486	"	4014, 3867	"		"
10487	"	4013, 3866	"		"
10488	"	4013, 3867	"		"
10489	"	4012, 3866	"		"
10490	"	4012, 3867	"		"
10491	"	Y1/1-1 Fca 1	Real	Intrusion pit on stairway	"
10492	"	4015, 3866	6		"
10493	"	4015, 3867	6		"
10494	"	4014, 3866	6		"
10495	"	4013, 3867	6		"

NC

Forma para los Numeros de los Lotes del Sitio ~~Tayasal~~

Lote No.	Operación	Pozo	Nivel	Observaciones	Iniciales
10496	Y1/1-1	4013, 3866	6		TP
10497	Y1/1-1	4013, 3867	6		"
10498	Y1/1-1	4012, 3866	6		"
10499	Y1/1-1	4012, 3867	6		"
10500	Y1/1-1	Y1/1-1 Fea 2	A		"
10501	"	4015, 3868	7	piso	"
10502	"	4014, 3869	7	piso	"
10503	"	4013, 3868	7	piso	"
10504	"	4015, 3867	7		"
10505	"	4014, 3867	7		"
10506	"	4013, 3867	7		"
10507	"	4015, 3866	7		"
10508	"	4013, 3866	7		"
10509	"	4015, 3868	8		"
10510	"	4014, 3868	8		"
10511	"	4013, 3868	8		"
10512	"	4015, 3867	8		"
10513	"	4015, 3866	8		"
10514	"	4013, 3867	8		"
10515	"	4013, 3866	8		"
10516	"	Fea 2	B		"
10517	"	Fea 2	C		"
10518	"	Fea 2	D		"
10519	"	Fea 2	E		"
10520	"	Fea 2	gen	general lecture fill	"
10521	"	Fea 2	gen	From masonry ^{on the west} side of the Fea	"
10522	"	4015, 3866	9		"
10523	"	4015, 3867	9		"
10524	"	4015, 3868	9		"
10525	"	4014, 3868	9		"
10526	"	4013, 3869	9		"
10527	"	4013, 3867	9		"
10528	"	4013, 3867	9		"

10 YR 2/1

Datum 149.863

Forma para Grupos de Pozos de Excavaciones del Sitio Nixtun-Ch'ich'

Fecha: 7/11/17 Sector: Y Plat/Estr: 1/1-1 Operación No: _____

Grupo (esquina noreste): 4015, 3871 Nivel No: 1

Ubicación: Lado oeste de Estr 1/1-1
Humus arriba de tierra erosionada (N2)

Matriz: humus tierra morena gris muy oscura

4015	4015	4015	4015
3869	3870	3871	3871
4014	4014	4014	4014
3869	3870	3871	3871
4013	4013	4013	4013
3869	3870	3871	3871

Números (x,y) de pozos

Tipos de Artefactos (✓): cerámica ^{sparse} pedernal _____ obsidiana ^{very sparse} huesos _____

concha _____ figurilla _____ piedra de moler _____ otros _____

Bolsas de Artefactos (#): _____ Fotos de nivel _____ Dibujos de nivel _____

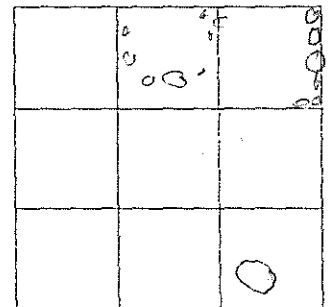
Notas: This 3x3 m excavation is meant to test

the chronology of Platform Y1. I hope that the area will have the oldest constructions in the group (since we are located adjacent the area of the main buildings). We also hope to find out about the uses of Str 1/1-1. Finally, it is possible that we will locate a cache in this area. It is not planned to excavate the building, but it will try to locate its stairway if we have time.

We covered the level with a dark brown soil with limestone inclusions

90	79	57	32
87	68	55	
88	79	57	34
85	72	46	
88	75	57	32
84	65	46	

Niveles debajo datum



Croquis

10427	10400	10401	10402
10428	10403	10404	10405
10429	10406	10407	10408

Lote No.

Excavador: TP Fecha (nivel terminado): 7/13/17

104R2/1

Forma para Grupos de Pozos de Excavaciones del Sitio Nixtun-Ch'i-l'

Fecha: 19/7/17 Sector: Y Plat/Estr: Y1/1-1

Grupo (esquina noreste): 4015, 3871 Nivel No: 1

Ubicación: Al oeste de Y1/1-1. Humus encima de colapso (N2)

Matriz: Humus - tierra mocha gris oscura

Tipos de Artefactos (✓): ceramica pedernal obsidiana huesos concha figurilla piedra de moler otros

Bolsas de Artefactos (#): Fotos de nivel Dibujos de nivel

Notas: There are compiled notes of extensions to the south and west and should be the final word on the basic notes of these extensions. See the original 3x3 (4015, 3871) for measurements in this area. As noted, we are extending to between underneath this side of the building as well as a major destruction in the area

	4015 3869	4015 3869	4015 3870	4015 3871
	4014 3868	4014 3869	4014 3870	4014 3871
	4013 3868	4013 3869	4013 3870	4013 3871
	4012 3868	4014 3869	4012 3870	4012 3871

Números (x,y) de pozos

	90			
	101			
	86			
	104			
	88			
	104			
	80	73	52	32
	111	94	73	53

Niveles debajo datum

Croquis

	10427			
	10428			
	10429			
	10445	10446	10447	10448

Excavador: Fecha (nivel terminado):

Lote No.

Forma para Grupos de Pozos de Excavaciones del Sitio Nixtun-Ch'i'it'

Fecha: 25/7/11 Sector: Y Plat/Esir: Y1/1-1

Grupo (esquina noreste): _____ Nivel No: 1 y 2

Ubicación: 1m sur de escalera exterior de Y1/1-1 I.

Matriz: Humos tierra molcaques oscura con pocas piedrecas

Tipos de Artefactos (✓): cerámica _____ pedernal _____ obsidiana _____ huesos _____ concha _____ figurilla _____ piedra de moler _____ otros _____

Bolsas de Artefactos (#): _____ Fotos de nivel _____ Dibujos de nivel _____

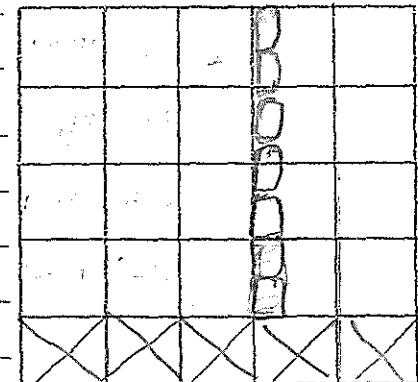
Notas: Yes, it will include both levels 1 and 2 in these notes as they are the same in this area. We have extended 2 m to the west. I have done this as I do not want to put the test unit on the walls. I am now excavating a 6x4 m block. I will ultimately excavate a 3x3 m area as a test unit (beginning with the floor beneath L6)

4015	4015			
3866	3867			
4014	4014			
3866	3867			
4013	4013			
3866	3867			
4012	4012			
3866	3867			

Nú. zeros (x,y) de pozos

108	105			
130	127			
111	107			
130	124			
112	102			
135	129			
107	99			
135	132			

Niveles debajo datum



Croquis

10475	10476			
10477	10478			
10479	10480			
10481	10482			

Lote No.

Excavador: _____ Fecha (nivel terminado): _____

10YR 4/1
to
10YR 5/1

Forma para Grupos de Pozos de Excavaciones del Sitio Nixtun-Ch'ich'

Fecha: 7/13/17 Sector: Y Plat/Estr: 1/1 Operación No: _____

Grupo (esquina noreste): 4015, 3871 Nivel No: 2

Ubicación: Lado oeste de Estr 1/1-1.

Tierra erosionada abajo de humus (L1) y arriba de mas colapso (L3)

Matriz: tierra mojada oscura en pedregos de roca (tierra erosionada — talves humus viejo)

Tipos de Artefactos (✓): ceramica _____ pedernal _____ obsidiana _____ huesos _____

concha _____ figurilla _____ piedra de moler _____ otros _____

Bolsas de Artefactos (#): _____ Fotos de nivel _____ Dibujos de nivel _____

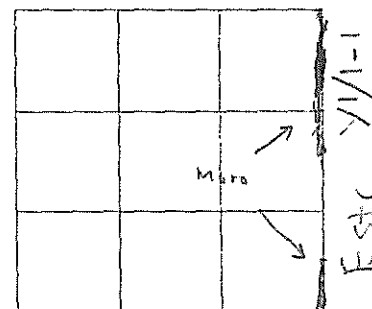
Notas: This level appears to be the latest layer of collapse. Expect that we will have more in lower levels. We are hitting this level: than usual.

4015 3869	4015 3870	4015 3871
4014 3869	4014 3870	4014 3871
4013 3869	4013 3870	4013 3871

Números (x,y) de pozos

87 104	68 90	55 68
85 102	72 91	46 74
84 104	65 91	46 75

Niveles debajo datum



Croquis

N10409	N10410	N10411
N10412	N10413	N10414
N10415	N10416	N10417

Lote No.

Excavador: TP Fecha (nivel terminado): 14/7/17

Forma para Grupos de Pozos de Excavaciones del Sitio Nixtun-Ch'i'h'

Fecha: 19/7/17 Sector: 4 Plat/Estr: Y1/1-1

Grupo (esquina noreste): 4015, 3871 Nivel No: 2

Ubicación: Al oeste de Y1/1-1. Colapso
de capas de huesos y encima de mas
colapso o relleno (L'9)

Matriz: tiene masca oscura con pedruzcos
de roca

Tipos de Artefactos (✓): ceramica pedernal obsidiana huesos
 concha figurilla piedra de moler otros

Bolsas de Artefactos (#): _____ Fotos de nivel _____ Dibujos de nivel _____

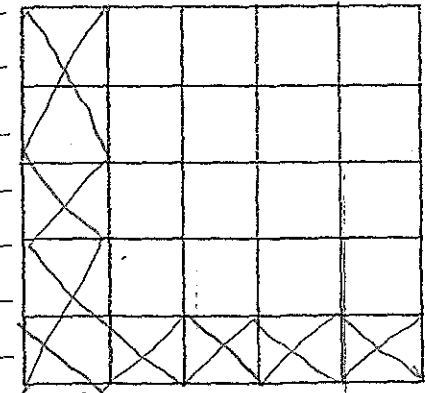
Notas: Un unremarkable collapse layer...

4015 3868				
4014 3868				
4013 3868				
4012 3868	4012 3869	4012 3870	4012 3871	

Números (x,y) de pozos

101			
116			
104			
114			
104			
116			
111	99	73	53
119	109	45	64

Niveles debajo datum



Croquis

10449			
10450			
10451			
10452	10453	10454	10455

Lote No.

Excavador: TP Fecha (nivel terminado): 20/7/17

4YR 4/2 ?

Forma para Grupos de Pozos de Excavaciones del Sitio Nixtun-Ch'ich'

Fecha: 26/7/12 Sector: Y Plat/Estr: Y1/1-1 Operación No:

Grupo (esquina noreste): 4615 3871 Nivel No: Fea: 1

Ubicación: Pozo intrusivo en el lado oeste de Y1/1-I

Matriz: Tierra morena gris clara con pedernales pequeños

Tipos de Artefactos (✓): cerámica pedernal obsidiana huesos concha figurilla piedra de moler otros

Bolsas de Artefactos (#): Fotos de nivel Dibujos de nivel

Notas: We apparently have no features for as this will have to do. The feature is oval shaped and is intrusive upon Y1/1-I and slightly clipped Y1/1-II. I suspect this is a pit excavated to remove a cache or burial. The latter seems likely as we encountered some human molars in this area before we defined the feature. We also found mammal bone ceramics (I think three mammal bone supports of different sizes) as well as some polychrome ceramic sherds that appear to be terminal Late Preclassic.

The area did not seem to currently contain a cache or burial. I assume most of the contents had been removed.

Excavador: Fecha (nivel terminado):

Números (x,y) de pozos

	139	
	185	

Niveles debajo datum

Croquis

	10491	

Lote No.

10YR4/1

Forma para Grupos de Pozos de Excavaciones del Sitio Nixtun-Ch'ich'

Fecha: 14/7/17 Sector: Y Plat/Estr: 1/1-1 Operación No: _____

Grupo (esquina noreste): 4015, 3871 Nivel No: 3

Ubicación: Lado oeste de 1/1-1, Colapso (L3) abajo de colapso y arriba de relleno? (N4)

Matriz: tierra morena gris con piedras (mayoría roca) medianas

Tipos de Artefactos (✓): cerámica ✓ pedernal ✓ obsidiana ✓ huesos ✓ concha _____ figurilla _____ piedra de moler ✓ otros núcleos de pedra verde

Bolsas de Artefactos (#): _____ Fotos de nivel (3871F) Dibujos de nivel

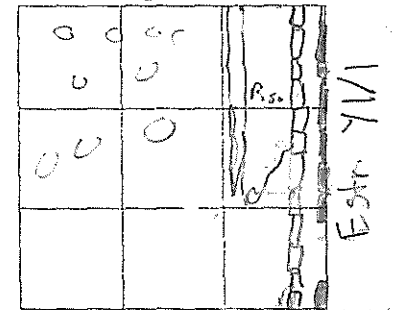
Notas: In this eastern column we followed the wall down and encountered a collapse point at its base. I think that the 3870E and 3869E columns, part of L2 remained so if this is a dating issue the best date for L3 comes from the 3871E column. So we encountered another line of stones just a few cm west of the first. This second wall was less than a course high and it partially stood on the west side. The 'wall' only stood 2-3 m high as a nice floor in to its west. I suspect that this wall never stood one course higher as there is a gap between its top and to base of the wall to the east.

4015	4015	4015
3869	3870	3871
4014	4014	4014
3869	3870	3871
4013	4013	4013
3869	3870	3871

Números (x,y) de pozos

104	90	68
121	127	91
102	91	74
120	120	93
104	91	75
122	108	92

Niveles debajo datum cut in stone at edge of structure




Croquis Wall 2 Wall 1 Colapso

10418	10419	10420
10421	10422	10423
10424	10425	10426

Lote No.

Excavador: _____ Fecha (nivel terminado): _____



10YR 4/1

Forma para Grupos de Pozos de Excavaciones del Sitio Nixtun-Ch'i-li'

Fecha: 20/7/17 Sector: Y Plat/Estr: Y1/1-1

Grupo (esquina noreste): 4015, 3869 Nivel No: 3

Ubicación: Al norte de Y1/1-1 Rellenos? abajo de colapsos (N2) y arriba de rellenos o la estructura

Matriz: tierra morina gris con pedruzcos (mayoria roca) mediana

Tipos de Artefactos (✓): ceramica pedernal obsidiana huesos concha figurilla piedra de moler otros

Bolsas de Artefactos (#): Fotos de nivel Dibujos de nivel

Notas: I still do not know if this is fill or collapse, though I am now thinking that it is collapse.


We now know that a later construction overlays an earlier construction. The structural steps are the earlier construction and the caliza block (in black to be right) are the late construction. Note that this drawing is incorrectly oriented.

	4015			
	3869			
	4014			
	3868			
	4013			
	3868			
	4012	4012	4012	4012
	3868	3869	3870	3871

Números (x,y) de pozos

	116			
	132			
	114			
	131			
	116			
	132			
	119	109	85	69
	132	127	103	86

Niveles debajo datum (wrong orientation)



Croquis

	10456			
	10457			
	10458			
	10459	10460	10461	10462

Lote No.

Excavador: TP Fecha (nivel terminado): 20/7/17

104R 4/1

Forma para Grupos de Pozos de Excavaciones del Sitio Nixtun-Ch'i-h'

Fecha: 26/7/17 Sector: Y Plat/Estr: Y1/1-1

Grupo (esquina noreste): 4015, 3866 Nivel No: 3

Ubicación: La al oeste de una serie de Y1/1-1 I. Colapsa una de las unidades excavadas en 1970

Matriz: terro mocho que con pedras pequeñas

Tipos de Artefactos (✓): ceramica pedernal obsidiana huesos concha figurilla piedra de moler otros

Bolsas de Artefactos (#): Fotos de nivel Dibujos de nivel

Notas: Like L3 in the 3868 zone. I believe that this material is collapse. It had a fairly high ceramic count but it is mainly eroded material

4015 3866	4015 3867			
4014 3866	4014 3867			
4013 3866	4013 3867			
4012 3866	4012 3867			

Números (x,y) de pozos

130 153	127 152			
130 156	124 154			
135 155	129 153			
135 155	132 153			

Niveles debajo datum

Croquis

10483	10484			
10485	10486			
10487	10488			
10489	10490			

Excavador: TR Fecha (nivel terminado): 26/7/17

Lote No.

Forma para Grupos de Pozos de Excavaciones del Sitio Nixtun-Ch'i 'h'

Fecha: 20/7/17 Sector: 4 Plat/Estr: 41/1-1

Grupo (esquina noreste): 4615, 3871 Nivel No: 4

Ubicación: Al oeste de 41/1-1. Rebleno? abayo de relleno (N3) y arriba de pavimento de bloques.

Matriz: tierra marcona gris con piedras de caliza

Tipos de Artefactos (✓): cerámica _____ pedernal _____ obsidiana _____ huesos _____

concha _____ figurilla _____ piedra de moler _____ otros _____

Bolsas de Artefactos (#): _____ Fotos de nivel _____ Dibujos de nivel _____

Notas: de las 3868 and 3869 E columnas. This material is collapsed/eroded soed. de la 3870 and 3871; it is fill

	4615 3868			
	4014 3868			
	4013 3868			
	4612 3868	4012 3869	4012 3870	no hay

Números (x,y) de pozos

	132 148			
	131 151			
	131 150			
	132 150	127 147		

Niveles debajo datum

X				
X				
X				
X				
X	X	X	X	X

Croquis

	10463		
	10464		
	10465		
	10466	10467	10468

Lote No.

Excavador: _____ Fecha (nivel terminado): _____

10YR 4/1

Forma para Grupos de Pozos de Excavaciones del Sitio Nixtun-Ch'ich'

Fecha: 17/7/17 Sector: Y Plat/Estr: Y1/1-1 Operación No:

Grupo (esquina noreste): 4015, 3871 Nivel No: 4

Ubicación: Lado oeste de Y1/1. Abajo de colapso (L3)

Matriz: tierra morana gris con piedras de caliza

Tipos de Artefactos (✓): ceramica pedernal obsidiana huesos

concha figurilla piedra de moler otros

Bolsas de Artefactos (#): Fotos de nivel Dibujos de nivel

Notas: Note that L4 did not exist in the 3871 E column as that area is above the wall and structural terraces/steps. The floor seems to have been removed in the area of L4 and then refilled. I do not know if this happened in antiquity or recently.

Also 4013, 3870, we found some of the lower floor in the eastern part of the unit so, some of Level 4 rests above the floor. I also need to excavate a little more of L3 in 4013, 3873 (based on the floor in 4013, 3870).

Excavador: Fecha (nivel terminado):

4015 3869	4015 3870	4015 3871
4014 3869	4014 3870	4014 3872
4013 3869	4013 3870	4013 3873

Y1/1

Números (x,y) de pozos

121 143	127 143	
102 143	91 145	
104 142	71 138	

Niveles debajo datum



Croquis

10431	10430	
10433	10432	
10435	10434	

Lote No.

10YR4/1

Forma para Grupos de Pozos de Excavaciones del Sitio Nixtun-Ch'ich'

Fecha: 21/7/17 Sector: Y Plat/Estr: Y1/1-1 Operación No: _____

Grupo (esquina noreste): 4015, 3871 Nivel No: 5

Ubicación: Encima de lado oeste (escalnada) de Y1/1-1. Relleno de Y1/1-1 I a baja de colapso o mas relleno de Y1/1-1 I (N3) y arriba de Y1/1-1 II

Matriz: tierra morena gris con piedras pequeñas

Tipos de Artefactos (✓): ceramica _____ pedernal _____ obsidiana _____ huesos _____

concha _____ figurilla _____ piedra de moler _____ otros _____

Bolsas de Artefactos (#): _____ Fotos de nivel _____ Dibujos de nivel _____

Notas: Adentro de Y1/1-1 I. Note that

4013, 3870 are on the border of Fca 1

and MAY include one of its contents.

4012, 3870 should be fairly solid for

testing purposes. We took the 3870E line

down until the plastered face of the 1st

step disappeared. We did not find a

floor at its base.

	4013 3870	4013 3871
	4012 3870	4012 3871

Números (x,y) de pozos

	138	
	144	
	103	86
	146	95

Niveles debajo datum

Croquis

	10471	
	10469	10470

Lote No.

Excavador: _____ Fecha (nivel terminado): _____

109R4/3

Forma para Grupos de Pozos de Excavaciones del Sitio Nixtun-Ch'i'h'

Fecha: 23/7/17 Sector: Y Plat/Estr: Y1/1-1

Grupo (esquina noreste): _____ Nivel No: 6

Ubicación: Al oeste de escalon ultima de Y1/1-1 I. Abajo de mes. rallas (L4) y arriba de piso

Matriz: tierra mocha clara suave (parece como lillano mientras que escribo colapsa en las varillas de lote)

Tipos de Artefactos (✓): ceramica _____ pedernal _____ obsidiana _____ huesos _____ concha _____ figurilla _____ piedra de moler _____ otros _____

Bolsas de Artefactos (#): _____ Fotos de nivel _____ Dibujos de nivel _____

Notas: This soft soil was beneath another layer of the same soil. We made an arbitrary change as the amount of gravel increased slightly (it was low anyway). At any rate, L4 and 6 are the same material in Column 3868E. After just a few centimeters we encountered a nice plaster surface associated with the base of the westernmost stair of Y1/1-1 I.

Yes L4 and 6 are the same in this area but I will maintain the distinction since this material was directly on the floor

In the 3866E and 3867F columns, Level 6 is buried under Level 3. In this area levels 3 and 4 were the same material

In 4014, 3866, we encountered a scoured floor composed of flat stones (caliza)

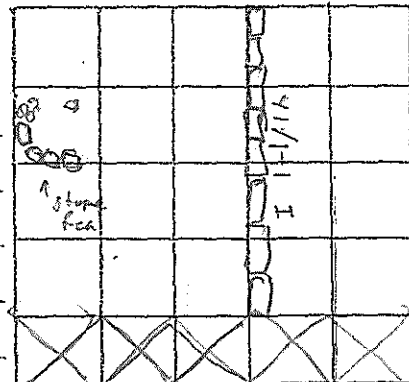
Excavador: TP Fecha (nivel terminado): _____

4015 3866	4015 3867	4015 3868		
4014 3866	4014 3867	4014 3868		
4013 3866	4013 3867	4013 3868		
4012 3866	4012 3867	4012 3868		

Números (x,y) de pozos

153 168	152 160	149 159		
156 169	154 163	151 159		
155 163	153 160	150 160		
155 160	153 160	156 160		

Niveles debajo datum



Croquis

10492	10493	10471		
10494	10495	10472		
10496	10497	10473		
10498	10499	10474		

Lote No.

10YR 8/3

Forma para Grupos de Pozos de Excavaciones del Sitio Nixtun-Ch'ich'

Fecha: 31/7/17 Sector: Y Plat/Estr: Y1/1-1 Operación No: _____

Grupo (esquina noreste): 4015, 3868 Nivel No: 7

Ubicación: Piso abajo de relleno (N6) al este de muro oeste de Y1/1-1 I.

Matriz: P150

Tipos de Artefactos (✓): cerámica _____ pedernal _____ obsidiana _____ huesos _____

concha _____ figurilla _____ piedra de moler _____ otros _____

Bolsas de Artefactos (#): _____ Fotos de nivel _____ Dibujos de nivel _____

Notas: So we are finally ready to excavate on 383 mole test unit. We are now in the 383m excavation group to the south of the original group (which I put on the drawing).

We found two calizo rocks in a row at the base of L7 in 4015, 3866. The top of the stones were at 167 cm BD and the base of the level was at 175 cm BD. Keep in mind that the floor is completely eroded in 4015, 3866

** Note: It seems to me that L7 in all units except 4015, 3868 and 4013, 3868 were contaminated by Fca 2.

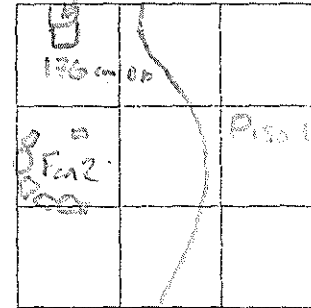
Excavador: TP Fecha (nivel terminado): _____

4015 3866	4015 3867	4015 3868
4014 3866	4014 3867	4014 3868
4013 3866	4013 3867	4013 3868

Números (x,y) de pozos

168 175	160 175	159 169
169 X	163 X	159 169
163 175	160 173	160 169

Niveles debajo datum X = 10 hay



Croquis

10507	10509	10501
	10505	10502
10508	10506	10503

Lote No.

104R 5/2

Forma para Grupos de Pozos de Excavaciones del Sitio Nixtun-Ch'ich'

Fecha: 31/7/17 Sector: 7 Plat/Estr: 71/1-1 Operación No: _____

Grupo (esquina noreste): 4015, 3868 Nivel No: 8

Ubicación: Al norte de muro norte de 71/1-1 I.
Abajo de piso (N7) y arriba de Piso 2.

Matriz: tierra gris morosa con caliza (pequeña)

Tipos de Artefactos (✓): ceramica _____ pedernal _____ obsidiana _____ huesos _____
concha _____ figurilla _____ piedra de moler _____ otros _____

Bolsas de Artefactos (#): _____ Fotos de nivel _____ Dibujos de nivel _____

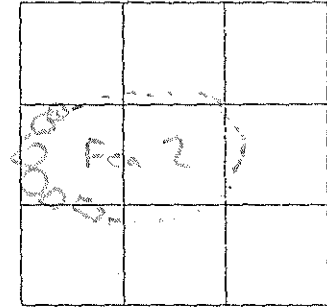
Notas: This is the soil immediately beneath floor 1 (Level 7). Yes, we often include the ballast with the floor excavation, but I will keep them separate here. The 2nd floor tends to disappear near the 3867E line.

4015 3866	4015 3867	4015 3868
Foa 2		4014 3868
4013 3866	4013 3867	4013 3868

Números (x,y) de pozos

175 188	175 190	169 191
no Hay	no hay	169 187
175 187	173 186	169 187

Niveles debajo datum



Croquis

10513	10512	10509
no Hay	no Hay	10516
10515	10514	10511

Lote No.

Excavador: TP Fecha (nivel terminado): _____

10.YR 8/2

Forma para Grupos de Pozos de Excavaciones del Sitio Nixtun-Ch'i-h'

Relleno 10YR 8/2

Fecha: 4/8/17 Sector: Y Plat/Estr: Y1/1-1

Grupo (esquina noreste): 4015, 3868 Nivel No: 9

Ubicación: Al oeste de muro norte de Y1/1-1E. Piso abajo de relleno (N8) y Fca 2.

Matriz: piso y su relleno

Tipos de Artefactos (✓): cerámica pedernal obsidiana huesos

concha figurilla piedra de moler otros

Bolsas de Artefactos (#): Fotos de nivel Dibujos de nivel

Notas: Finally! We finished Fca 2 and are now digging levels again. Level 9 is Piso 2. I believe that this floor is actually the remnants of four floors. We may have another floor in the area of 4013, 3867 so this material may not be good for chemical control.

		4015 3868	4015 3867	4015 3868
		4014 3866	4014 3867	4014 3868
		4013 3866	4013 3867	4013 3868

Números (x,y) de pozos

		188	190	191
		202	198	174
		187		187
				192
		187	196	187
			202	200

Niveles debajo datum

Croquis

		10522	10523	10524
				10525
		10528	10527	10526

Excavador: TP Fecha (nivel terminado): 7/8/17

Lote No.

Forma para Grupos de Pozos de Excavaciones del Sitio Nixtun-Ch'i-il'

104R 8/3

Relleno 104R 5/2

Fecha: 7/8/17 Sector: Y Plat/Estr: 41/1-1

Grupo (esquina noreste): 4015, 3868 Nivel No: 10

Ubicación: Al oeste de muro oeste de 41/1-1.

Abaix de piso y relleno (N9)

Matriz: Piso 3 y su relleno

Tipos de Artefactos (✓): cerámica _____ pedernal _____ obsidiana _____ huesos _____

concha _____ figurilla _____ piedra de moler _____ otros _____

Bolsas de Artefactos (#): _____ Fotos de nivel _____ Dibujos de nivel _____

Notas: Note that we will not excavate unit 4013, 3866 as I will leave it as a "step". I will gradually cut back to a 2x3 m excavation and clear any mud. We want straight to a 2x3 (long end e/w). Level 10 includes the floor (Floor 2) and the medium to large rock fill (in a light gray brown soil matrix). This material rests on what appears to be a destroyed plaster surface, which I assume will be called Level 11.

	4015 3868	4015 3868	4015 3868
	4014 3868	4014 3868	4014 3868
	4013 3868	4013 3868	4013 3868

Números (x,y) de pozos

		202	199	194
		222	222	222
				192
				230
			202	200

Niveles debajo datum

		Fen 2	

Croquis

		10529	10530	10531
				10532
		X	X	X

Lote No.

Fecha (nivel terminado): 8/8/17

Forma para Grupos de Pozos de Excavaciones del Sitio Nixtun-Ch'i-it'

Reforma 10 YRS/2

Fecha: 8/8/17 Sector: Y Plat/Estr: Y 1 / 1

Grupo (esquina noreste): 4015, 3868 Nivel No: 71

Ubicación: Abajo de piso y su relleno

Matriz: Piso destruido? Caliza pulverizada
abajo de piedras (Nivel 10)

Tipos de Artefactos (✓): cerámica pedernal obsidiana huesos
concha figurilla piedra de moler otros

Bolsas de Artefactos (#): Fotos de nivel Dibujos de nivel

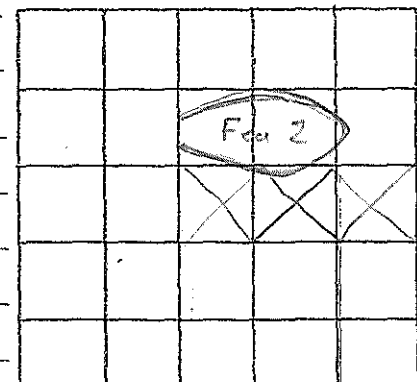
Notas: Note that I am still worried
about contamination from Fea 2.
Unit 4015, 3868 is still the safest
bet. I don't think a floor capped
this material. I think that was just
some pulverize limestone that happened
to have been deposited below 110.
However, I am fairly certain that
this level ends with a floor yet
all of this soil seems more matted
than usual. It is also very soft.

		4015 3866	4015 3867	4015 3868
		4014 3866	4014 3867	4014 3868
		4013 3866	4013 3867	4013 3868

Números (x,y) de pozos

		222 257	222 263	223 263
		X 264		230 259

Niveles debajo datum



Croquis

		10533	10534	10535
				10536
		X	X	X

Lote No.

Excavador: Fecha (nivel terminado):

10YR 5/3
Forma para Grupos de Pozos de Excavaciones del Sitio Nixtun-Ch'i-ii'

Fecha: 31/7/17 Sector: Y Plat/Estr: Y1/1-1

Grupo (esquina noreste): 4015, 3868 Nivel No: Fca 2

Ubicación: cerca de piedras de caliza
3 m al oeste de muro oeste de Y1/1-1.
Abajo de relleno (N6)

Matriz: piedras de caliza pequeña con
tierra morena gris adentes

Tipos de Artefactos (✓): cerámica pedernal obsidiana huesos
concha figurilla piedra de moler otros

Bolsas de Artefactos (#): _____ Fotos de nivel _____ Dibujos de nivel _____

Notas: Again, I am using a level for to
excavate a fca I have done the fca
using our new method utilizing Agi soft
and Saker. The method is superior to
the "old" way, but I know that we are
not yet equipped to have everyone down
in this way.

We are finding some trap and bones
in the fca. They are located in the
east side (center) - the fact is possible
that the fca was about 1 meter in
the east.

Note that I broke the Fca into
arbitrary levels (though it is the same material so far)

Level	Lote	Cm Below Datum	Notes
A	10500	169-200	
B	10516	200-239	
C	10517	239-275	<u>we encountered</u> <u>well running N75</u> <u>in the west part of</u> <u>the unit.</u>
D	10518	275-307	

Excavador: _____ Fecha (nivel terminado): _____

E 10519 307-322 probably below
the feature

10520 General Fca Material

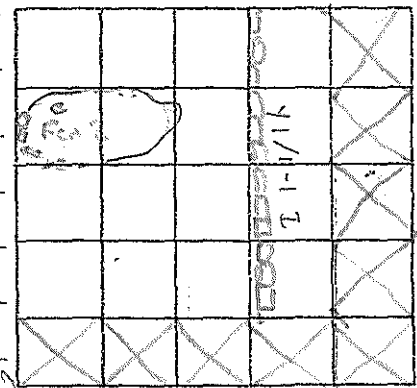
A1 10521 Masonry on the western edge of the fca
at the end, we have no idea what this feature was.

4014				
3868				

Números (x,y) de pozos

—	—	—	—	—
169	—	—	—	—
—	—	—	—	—
—	—	—	—	—
—	—	—	—	—
—	—	—	—	—

Niveles debajo datum



Croquis

See				
left				

Lote No.

Forma para Grupos de Pozos de Excavaciones del Sitio Nixtun-Ch'i-li'

Fecha: 9/8/17 Sector: Y Plat/Estr: Y1/1-1

Grupo (esquina noreste): 4015, 3868 Nivel No: 12

Ubicación: Piso 5? abajo de relleno (N11)

Matriz: Fragmentos de piso encima de tierra marrón gris clara

Tipos de Artefactos (✓): cerámica pedernal obsidiana huesos concha figurilla piedra de moler otros

Bolsas de Artefactos (#): Fotos de nivel Dibujos de nivel

Notas: Note that this began with Floor 5 (tho it could be Floor 4 - there is a possible floor in the midst of Level 11)

At the base (or with) L12, we encountered two possible substructures.

One (I) is N/S with its partition face at about 3866E. We found part of this building in the Fca 2 excavations.

The second (II) is in the NE corner of the current excavation (analysis 4015, 3868) it is mainly composed of caliche rubble but seems to have a partition face at about 3867.75 E

at end of L12 at an arbitrary point tho it seems to continue downward in the area between SSIII and SSIV

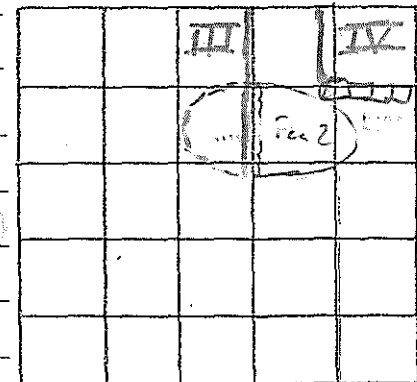
Excavador: TP Fecha (nivel terminado): 10/8/17

		4015 3866	4015 3867	4015 3868
				4014 3868

Números (x,y) de pozos

		257 330	263 320	265 275
				259 321

Niveles debajo datum



Croquis

		10530	10538	10539
				10539

Lote No.

104R S12 to 6/2

Forma para Grupos de Pozos de Excavaciones del Sitio Nixtun-Ch'i'it'

Fecha: 10/8/17 Sector: Y Plat/Estr: 41/1-1

Grupo (esquina noreste): 4015, 3868 Nivel No: 13

Ubicación: Abajo de relleno (N12), Entre SS III y SS IV

Matriz: tierra morena gris clara con piedras mediana a grandes (relleno)

Tipos de Artefactos (✓): ceramica ✓ pedernal ✓ obsidiana ✓ huesos concha figurilla piedra de moler otros carbon

Bolsas de Artefactos (#): Fotos de nivel Dibujos de nivel

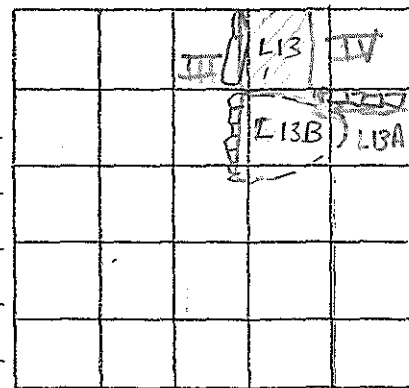
Notas: We have excavated this material which is pretty much the same as L12 between SS III and SS IV, in this area, SS IV seems to have a stepped face. Note that L13 is a mess and it will need to excavate with caution, I have called the area west of SS IV, Level 13, I am going to call the area south of SS IV Level 13A as I am not 100% certain that it is the same fill as L13. I have designated the area below Fea 2 (4014, 3867) as Level 13B as I am not 100% certain that Fea 2 is completely gone (tho I am fairly certain that it is).

		4015	
		3868	
		4014	4014
		3867	3868

Números (x,y) de pozos

		320	
		325	
		322	321
			336

Niveles debajo datum



Croquis

		10541	
		10543	10542

Lote No.

Excavador: Fecha (nivel terminado):

104R6/2

Forma para Grupos de Pozos de Excavaciones del Sitio Nixtun-Ch'i-h'

Fecha: 11/8/17 Sector: Y Plat/Estr: Y1/1-)

Grupo (esquina noreste): 4015, 3868 Nivel No: 14

Ubicación: Edificio? (SSIII) abajo de relleno (N13)

Matriz: Piedras medianas y grandes (incluyendo bloques de caliza grande)

Tipos de Artefactos (✓): ceramica pedernal obsidiana huesos concha figurilla piedra de moler otros

Bolsas de Artefactos (#): Fotos de nivel Dibujos de nivel

Notas: This is the fill of the building that I have referred to as SSIII. I am still not certain that this is a building and I suspect that it might just be fill (part of L13). Note: Since this is likely fill, we will excavate 30 cm into 4014, 3866. I arbitrarily changed the level at 379 cm BD as it is getting deep.

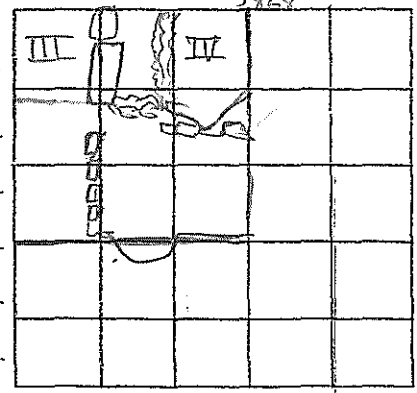
4015				
3866				

Note that we excavated 30 cm into 4014, 3866

Números (x,y) de pozos

330				
350				

Niveles debajo datum 4015 3868



Croquis

10598				

Lote No.

Excavador: TP Fecha (nivel terminado): 11/8/17

107R6/2

Forma para Grupos de Pozos de Excavaciones del Sitio Nixtun-Ch'i-h'

Fecha: 11/8/17 Sector: 7 Plat/Estr: Y1/1-1

Grupo (esquina noreste): 4015, 3868 Nivel No: 15

Ubicación: relleno abajo de relleno en SS3 III

Matriz: tierra morena gris clara con piedras de caliza

Tipos de Artefactos (✓): ceramica pedernal obsidiana huesos concha figurilla piedra de moler otros

Bolsas de Artefactos (#): Fotos de nivel Dibujos de nivel

Notas: This is a soil shell resting under the large rock fill in this area. It should be separate if (because it is a different level or at least part of a different part of a particular fill event

4015				
3868				

Números (x,y) de pozos

350				
379				

Niveles debajo datum

III	IV			

Croquis

10544				

Lote No.

Excavador: TP Fecha (nivel terminado): 14/8/17

Forma para Grupos de Pozos de Excavaciones del Sitio Nixtun-Ch'i 'it'

Fecha: 14/8/17 Sector: Y Plat/Estr: 11/1-1

Grupo (esquina noreste): 4015, 3868 Nivel No: 16

Ubicación: Relleno abajo de relleno (N15 y N13) y al oeste de un muro.

Matriz: tierra morada gris clara

Tipos de Artefactos (✓): ceramica pedernal obsidiana huesos concha figurilla piedra de moler otros

Bolsas de Artefactos (#): Fotos de nivel Dibujos de nivel

Notas: I made an arbitrary change, but I am uncertain whether this material is the same as L13 and L15; it seems softer with more caliza.

Note: Important! I am now recording these two units as a single lot. The unit is now 1.7 m e/w and 1.3 m n/s, so the 1x1 m units are sort of unweildy down here. This is also fill so they are not as useful. We stopped when we hit a wall cutting across 4015, 3866.

Grid with handwritten numbers 4015, 3866, 4015, 3867 in the top right cells.

Números (x,y) de pozos

Grid with handwritten numbers 379, 375, 409, 409 in the top right cells.

Niveles debajo datum

Grid with a vertical line and the word 'wall' written vertically.

Croquis

Grid with handwritten numbers 105, 95 in the top right cells.

Lote No.

Excavador: TP Fecha (nivel terminado): 14/8/17

L. 17 and 18 10YR 8/1

Levels 17 y 18

Forma para Grupos de Pozos de Excavaciones del Sitio Nixtun-Ch'i'it'

Fecha: 14/8/17 Sector: Y Plat/Esir: Y1/1-1

Grupo (esquina noreste): 4015, 3868 Nivel No: 17

Ubicación: Rellenos apajos de rellenos (N16) y al oeste de muro (SSIV)

Matriz: tierra gris

Tipos de Artefactos (✓): ceramica pedernal obsidiana huesos concha figurilla piedra de moler otros

Bolsas de Artefactos (#): Fotos de nivel Dibujos de nivel

Notas: This material only occurs to the west of a crude wall that we found in 4015, 3866. After excavating about 25 cm, we encountered a thin wall running N/S. I wonder if these are just retaining walls. We stopped this fill arbitrarily at 467 BD. We will now excavate the wall to the east and its fill as L18.

L18 (I will not use another sheet of paper) Lote: 10547, L18 is also a gray soil but slightly more compact than L17.

This ended with a layer of large cut caliza blocks, which would have been L19, but my time is up. L19 seems to cut across the entire unit.

Excavador: TP Fecha (nivel terminado): 15/8/17 10:32 am

The cut blocks (L19) began at 455 ca. BD

		4015 3866	4015 3868	

Números (x,y) de pozos

		409	404	
		467	480	

Niveles debajo datum

		L17	L18	

Croquis

		10546	10547	

Lote No.