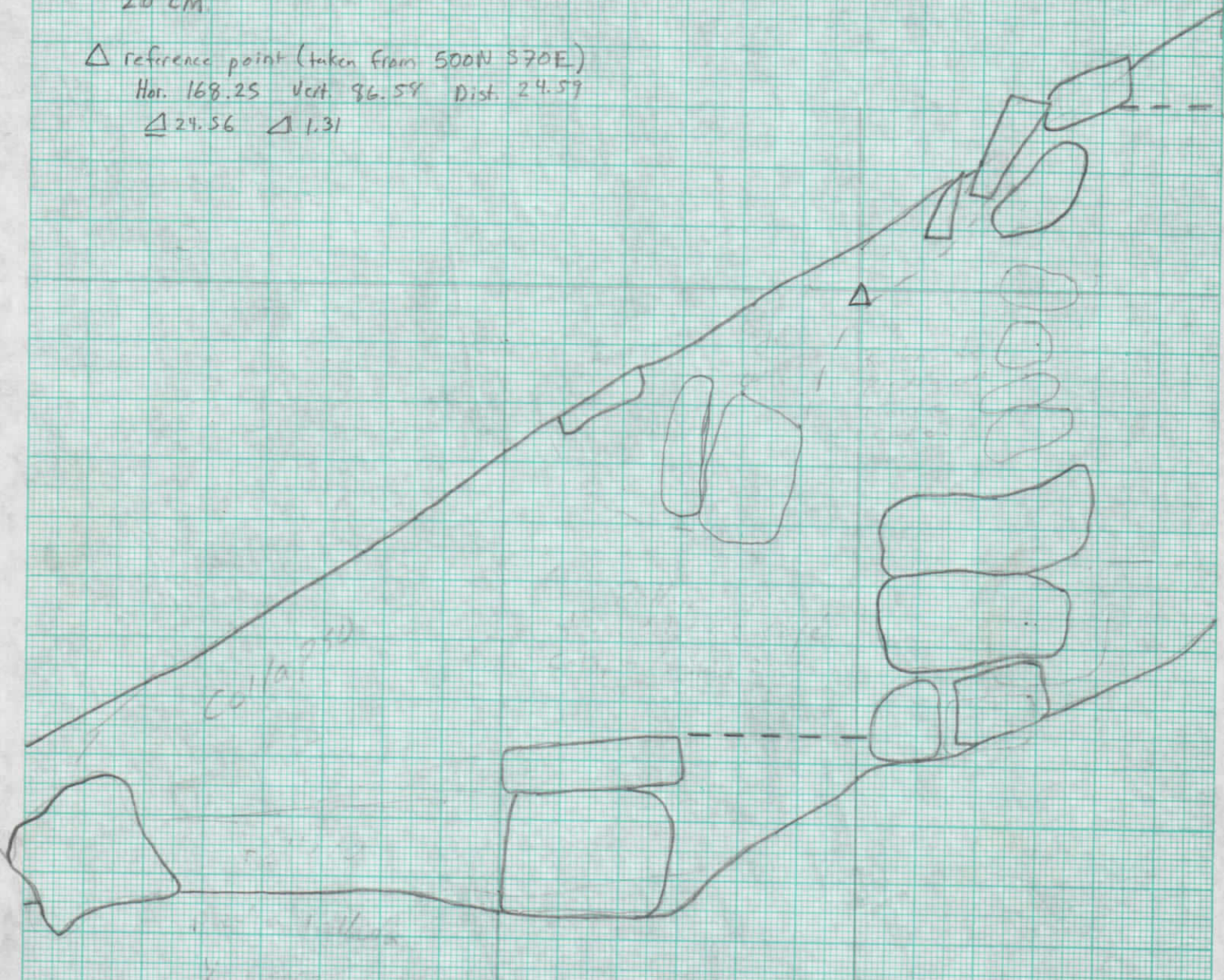



Sito Zacpetan
Estructura No. 601
Terminada, repicada lado oeste
Mural Norte, ángulo 93°
FJE/K.S.

Page 1

20 CM

△ reference point (taken from 500N 370E.)
Hor. 168.25 Vert. 86.58 Dist. 24.57
△ 24.56 △ 1.31





Zacpeten
Str. 601
Western Looter's Trench
North Profile
FE/KS

Page 2

0 20 cm



10 cm

Zacpeten
Estr. 601

Trenchera Depredada al Norte

Perfil Este (Página 1)

FJE

7/1/96

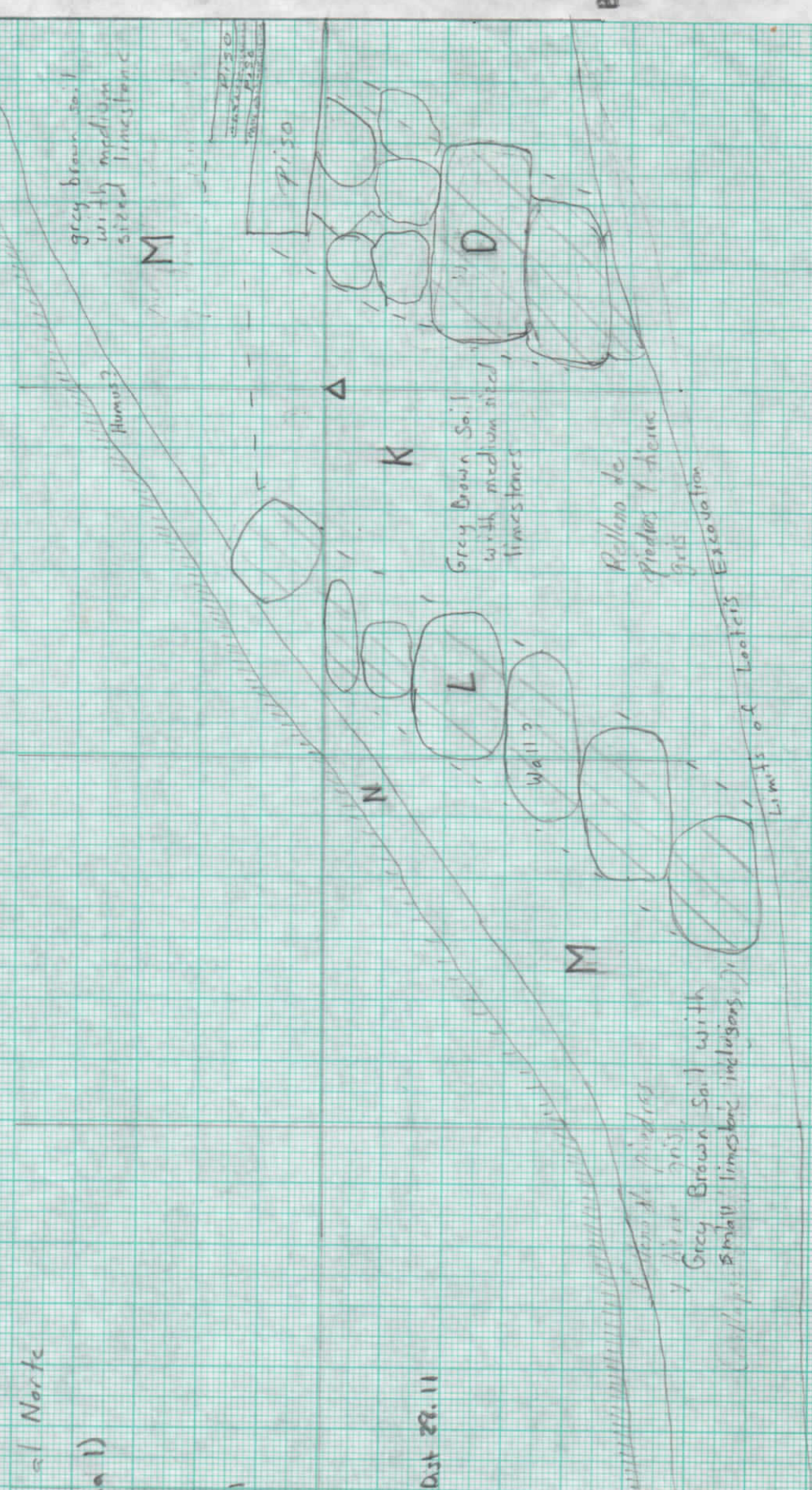
Orientation of Trench 179°30'



(From SODJ 600E)

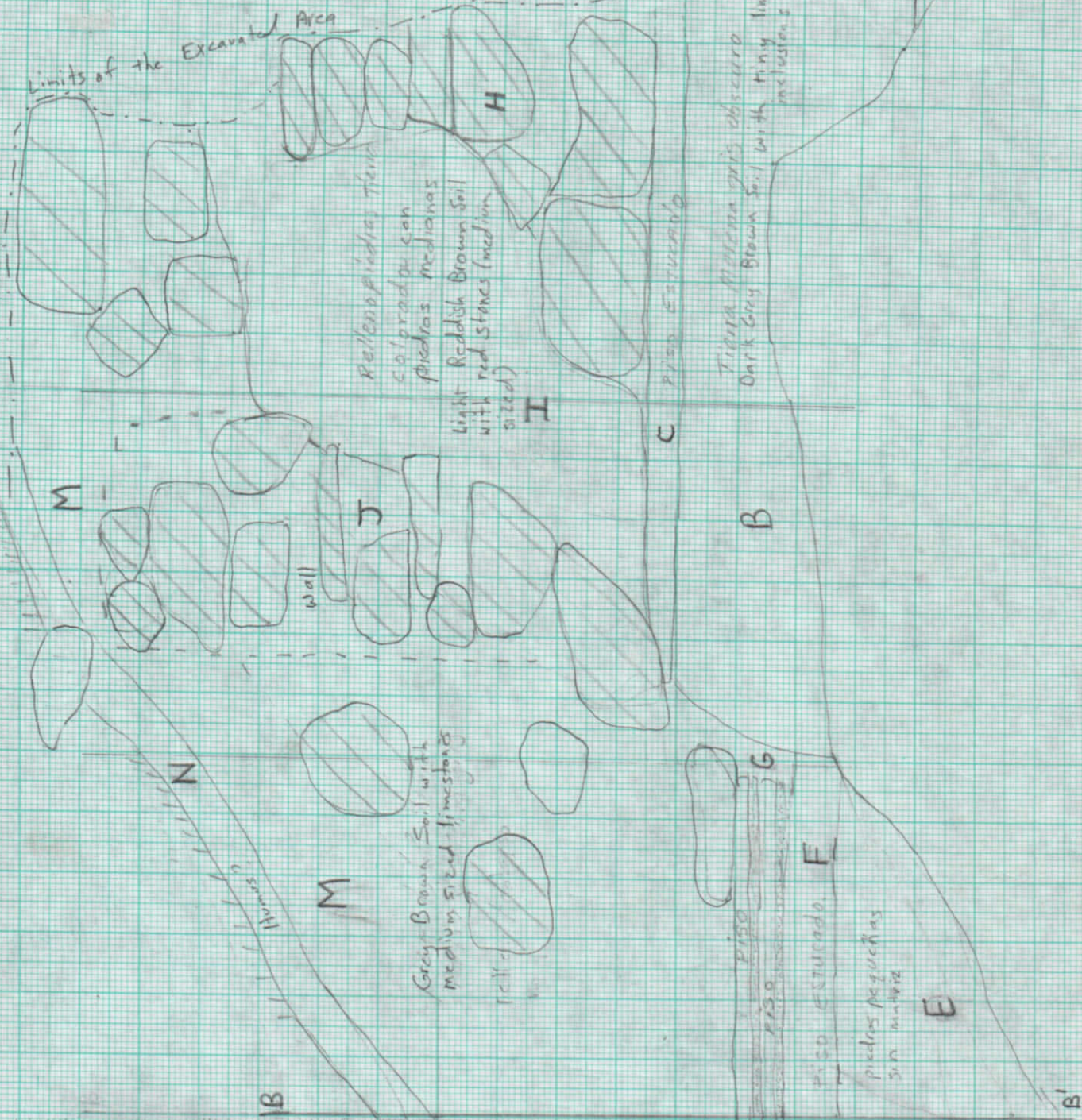
Δ Mar 224.11 Vert 96.32 Dist 28.11

Δ 27.93 Δ-B.19



Zacpeten
 Estr. 601
 Trencheta Deprecada al Norte
 Perfil Este (Pajina 2)
 FJF
 7/1/96

Limits of the Excavated Area



Coursed Stone wall A

Relena piedra, Tera
 colorada con
 piedras medianas

Tierra Morena gris obscura
 Dark Gray Brown Soil with tiny limestone

Gray-Brown Soil with
 medium sized limestone

PISO ESTUCCADO E

Piedras pegueñas
 sin analizar

PISO
 PISO
 PISO

G

E

B

B'

M

Wall

J

I

C

B

N

M

Walls

I

E

Sitio Zaopalen
Estructura

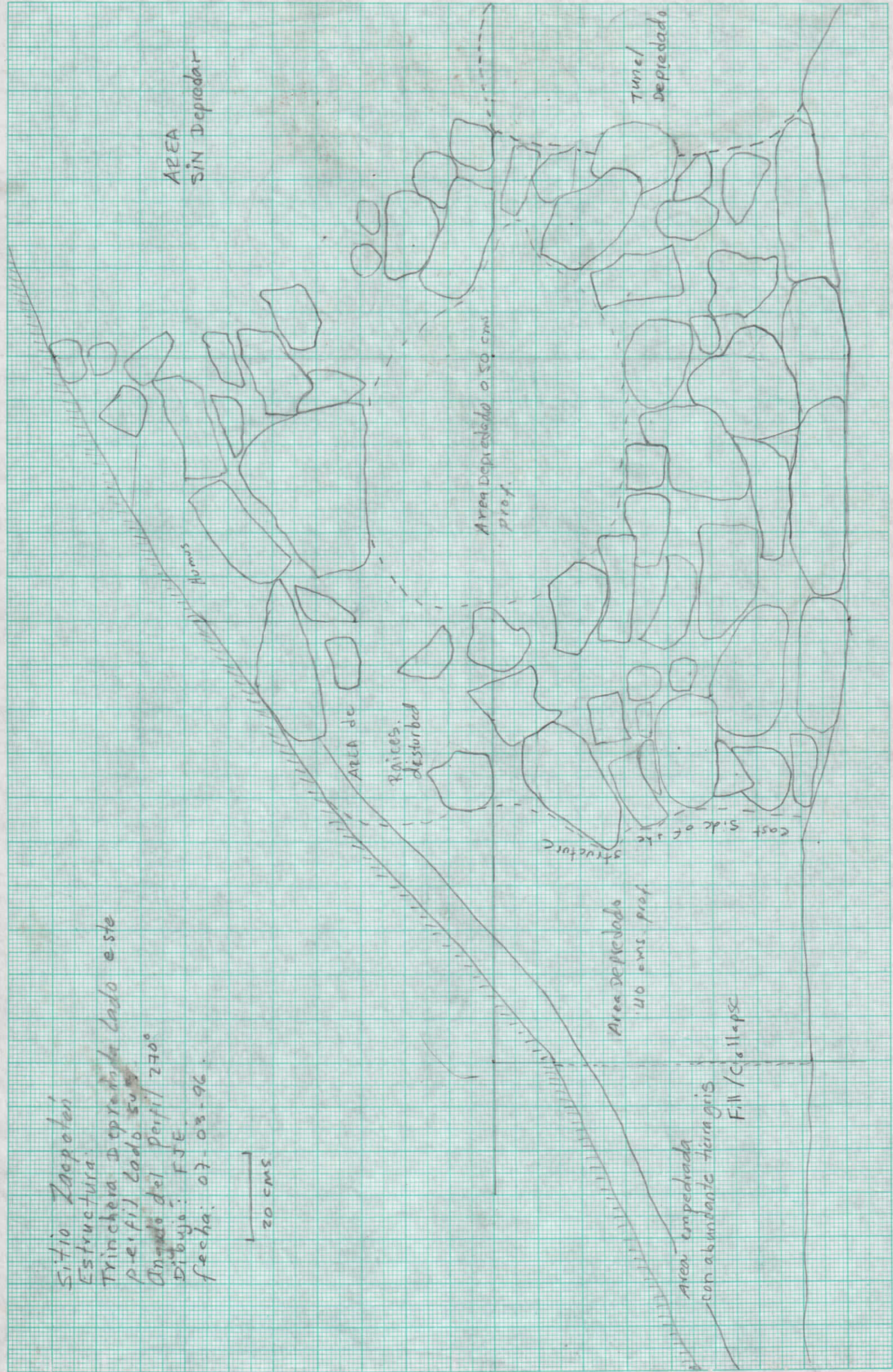
Trinchera depreñada lado este
Perfil lado sur

Angulo del perfil 270°

Dibujo: FJE
Fecha: 07-03-96

20 cms

AREA
SIN Depredar



Tunnel
Depredado

Area Depredado a 50 cms
Prof.

RAICES
disturbed

East side of the
structure

Area Depredado
140 cms Prof.

Area empedrada
con abundante terragrís
Fill/Collapse

Sito: Zacpeten
Estructura:

Trinchera depredada Lado Oeste

Perfil Lado: SUR

Angulo del perfil 80°

Dibujo FJG.

Fecha 07-03-96.

20 cms.

Aren sin excavar

Relleno de
piedra con
tierra gris.
Fill

Relleno de
tierra gris con
piedra.

Arro de tierra gris
y Piedra pesada
(Fill?/Collapse)

Tierra gris con piedras (medianas)
Grey soil with medium sized
limestone (fill)

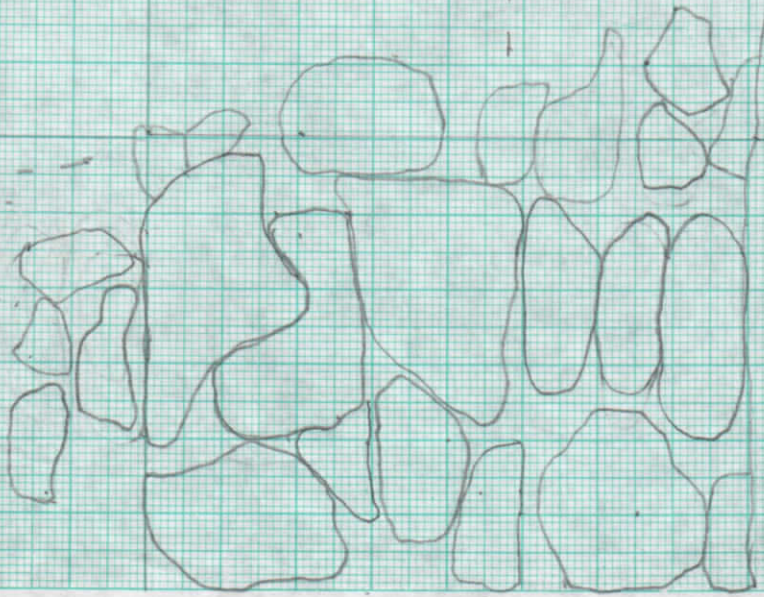
Brown Soil

Tierra roja

piedra

Tierra con humus

(retaining
wall?)



Sitio: ~~Kovir~~ ZACPETEN

Estructura: 601

Trenchera depredada lado SUR

Perfil: Este


FJE. 07-02-96.

Angulo 332°

20 cms.

Al Base SE de la Estructura 601
Δ: Reference Point Taken from SCON 600F
Hbr. 199.59 Vert 99.36 Dist. 33.9
Δ 33.52 ΔI-5.07

End of the area that could be safely drawn



Area Empedrada

Humus D

Area de Piedras con tierra gris

Grey Brown Soil with Small Limestone Inclusions

Area de tierra colorada con Piedras. Pegrenas

