

102

100

103

100

104

79

87

106

107

105

107

113

87

89

87

87

108

106

101

106

105

107

107

100

106

104

87

87

119

118

108

106

106

101

106

105

107

107

103

87

89

87

87

102

119

118

108

106

106

101

106

105

107

107

113

100

106

104

87

87

102

118

108

106

106

101

106

105

107

107

103

87

89

87

87

102

119

118

108

106

106

101

106

105

107

107

113

100

106

104

87

87

102

118

108

106

106

101

106

105

107

107

103

87

89

87

87

102

119

118

108

106

106

101

106

105

107

107

113

100

106

104

87

87

102

118

108

106

106

101

106

105

107

107

103

87

89

87

87

102

119

118

108

106

106

101

106

105

107

107

113

100

106

104

87

87

102

118

108

106

106

101

106

105

107

107

103

87

89

87

87

102

119

118

108

106

106

101

106

105

107

107

113

100

106

104

87

87

102

118

108

106

106

101

106

105

107

107

103

87

89

87

87

102

119

118

108

106

106

101

106

105

107

107

113

100

106

104

87

87

102

118

108

106

106

101

106

105

107

107

103

87

89

87

87

102

119

118

108

106

106

101

106

105

107

107

113

100

106

104

87

87

102

118

108

106

106

101

106

105

107

107

103

87

89

87

87

102

119

118

108

106

106

101

106

105

107

107

113

100

106

104

87

87

102

118

108

106

106

101

106

105

107

107

103

87

89

87

87

102

119

118

108

106

106

101

106

105

107

107

113

100

106

104

87

87

102

118

108

106

106

101

106

105

107

107

103

87

89

87

87

497
599

103

498
599

101

104

103

104

104

101

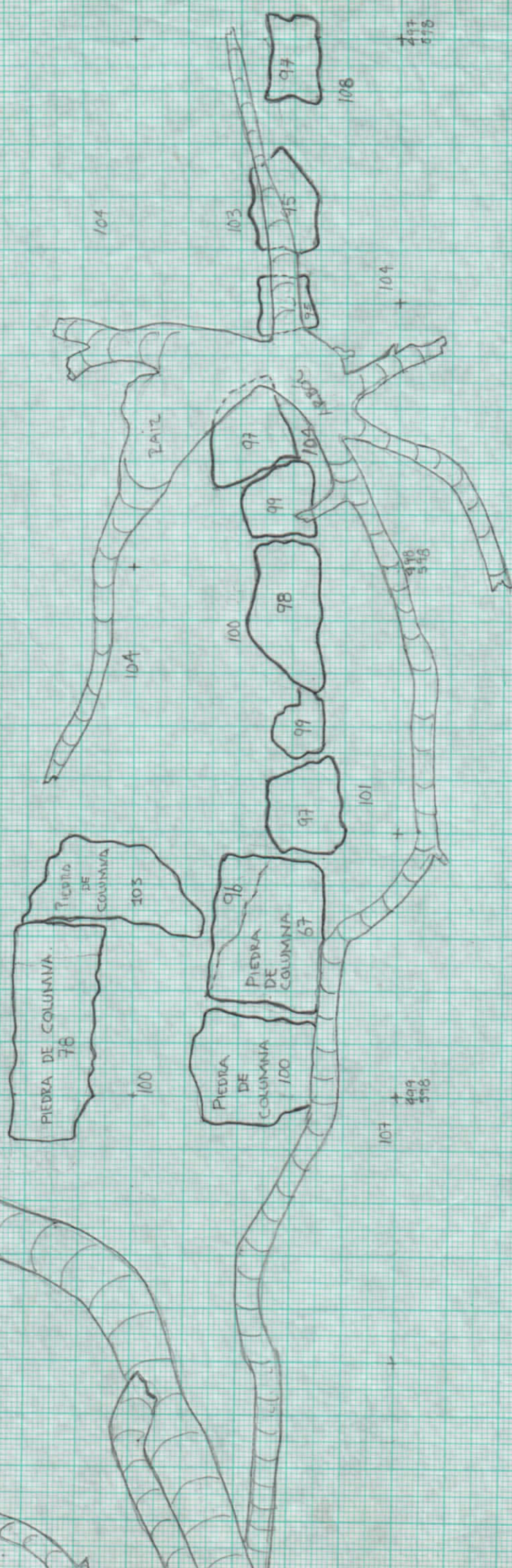
100

107

104

104

103





117

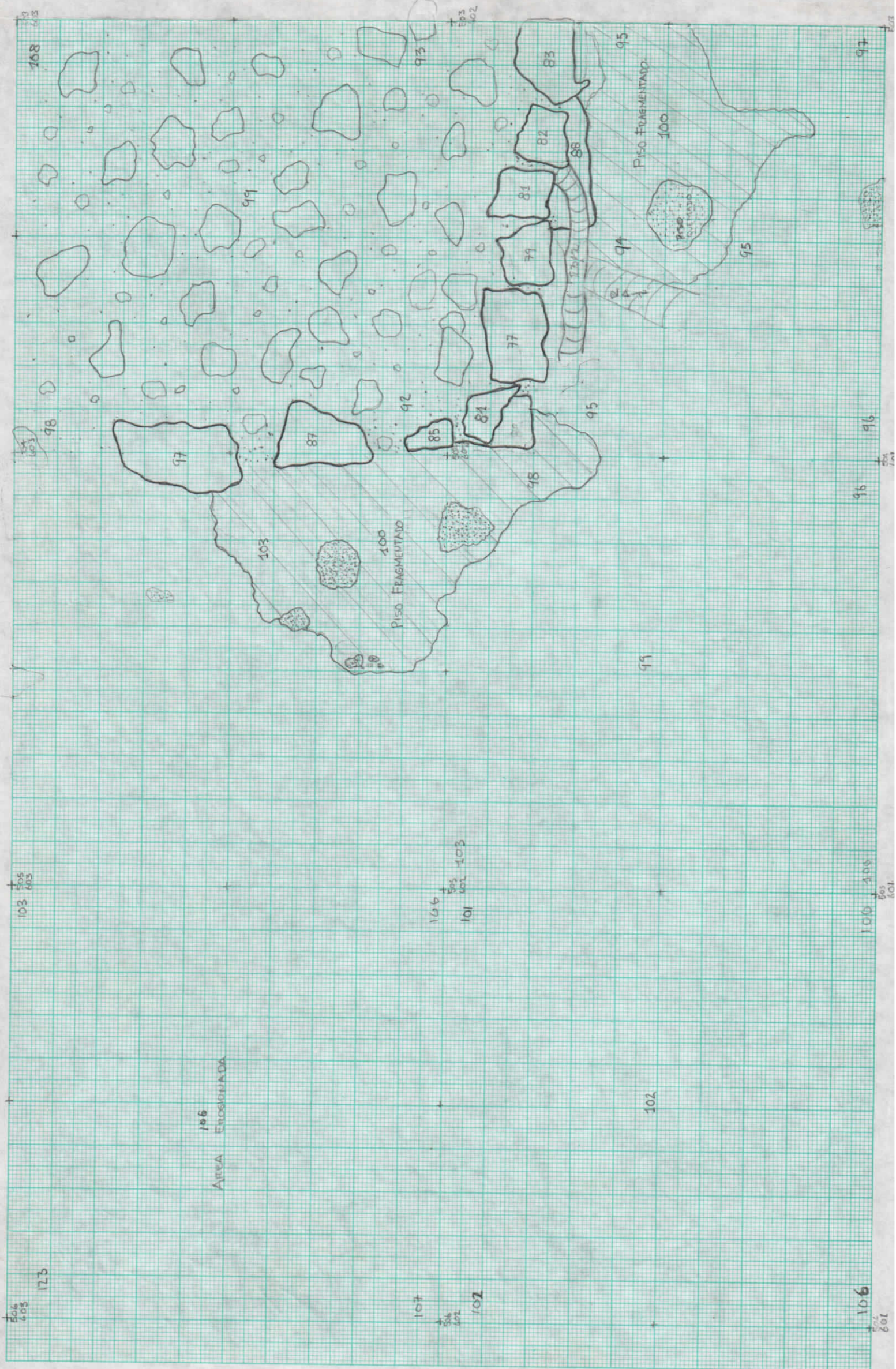
118

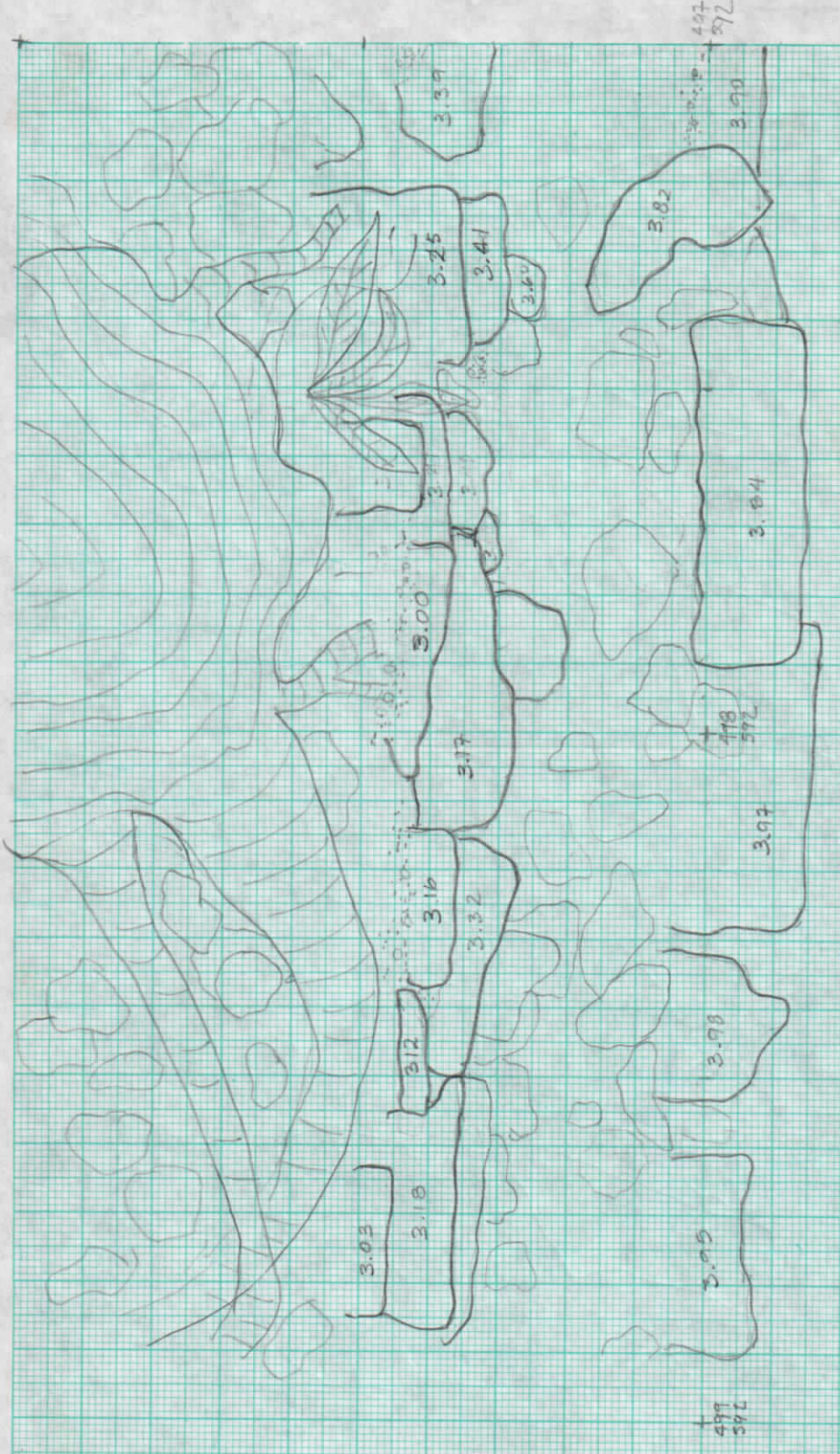
119

121










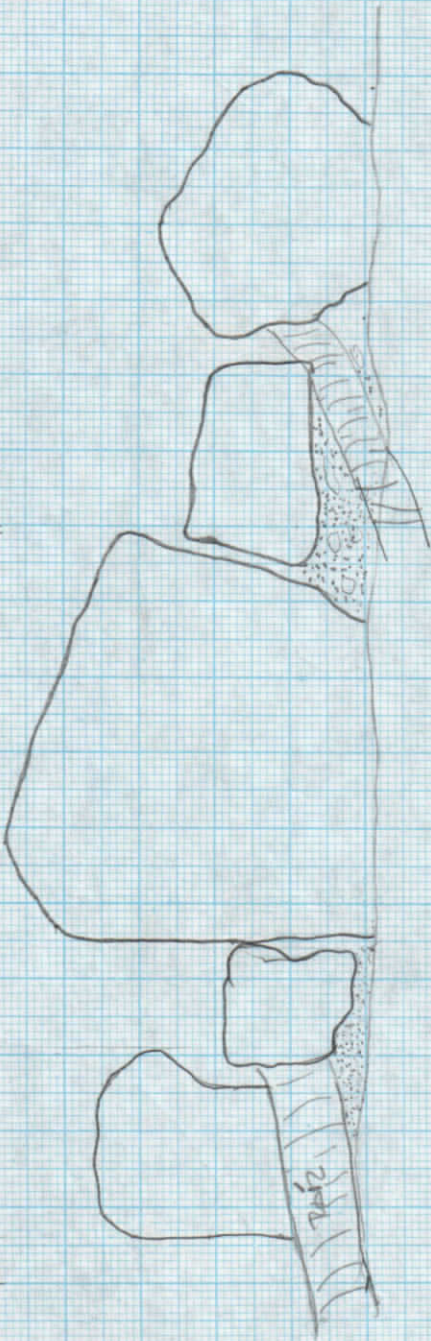
499
592

PROYECTO MAYA COLONIAL
 SITIO ANTA - ZACATEEN.
 STR. 602.
 LADO OESTE STR.
 ESCALA 1:10.
 RP. 15/3/97.

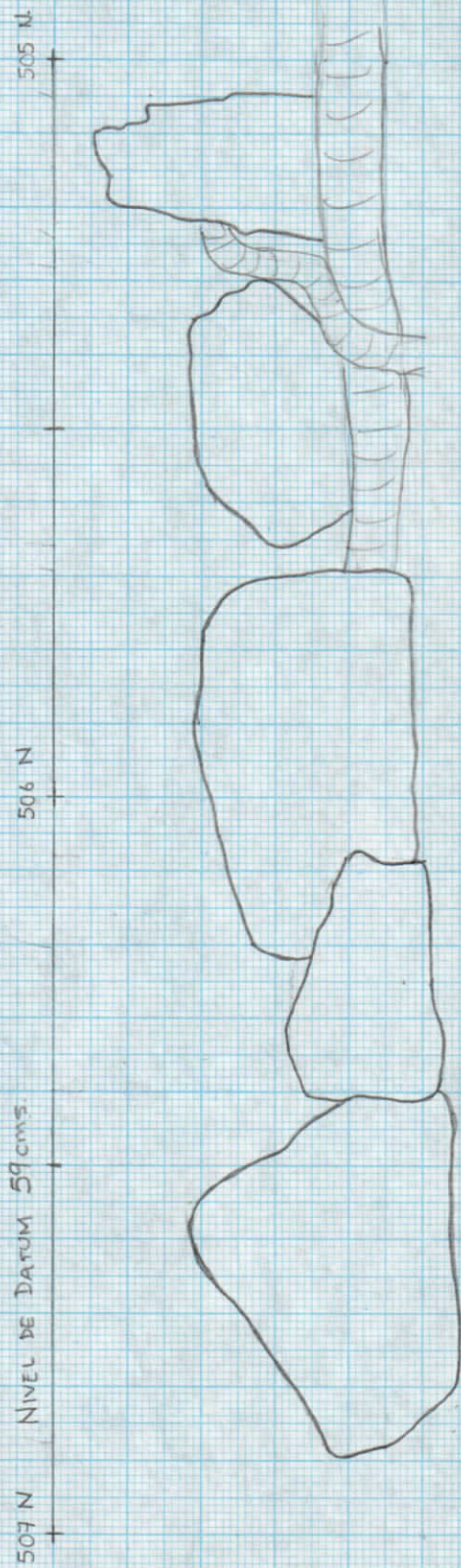




505 N
NIVEL BAJO DATUM 56 cms.
506 N
507 N



PROYECTO MAYA COLONIAL
SITIO APO ZACATEEN
STR. 602
PERFIL MURO OESTE, ESQUINA NOROESTE
R.P.
8-5-96



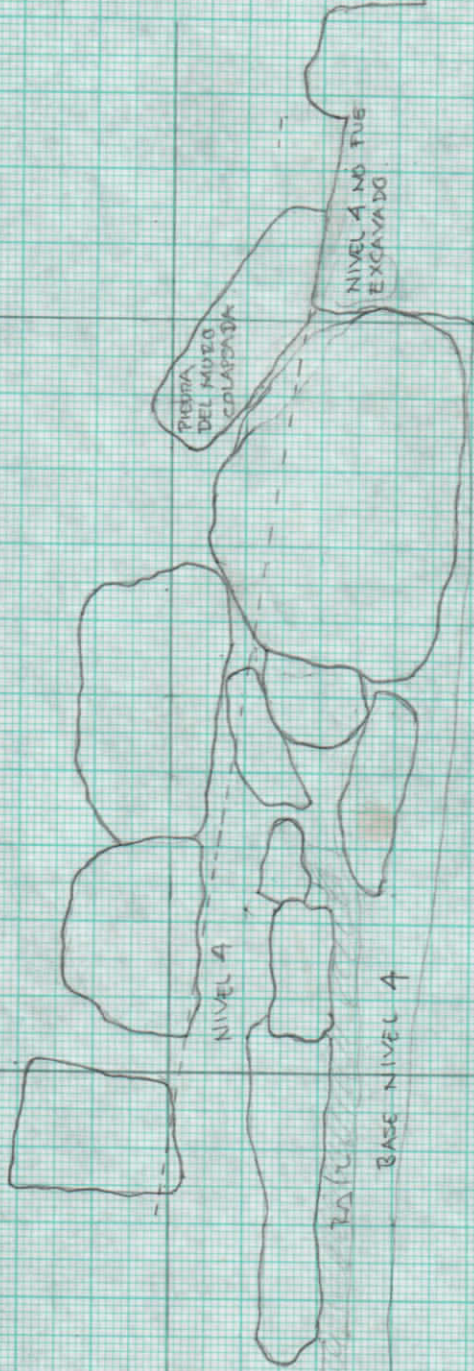
PROYECTO MAYA COLONIAL
SITIO AER ZACPETEN
Sit 602
PARR: MURO OESTE, ESQUINAS NOROESTE
VISTA FRONTAL
ESCALA 1:10
8-5-96.
RP.



NIVEL BAJO DATUM 98.5 cms

602.55 m

603



ZACHTEN
SH. 602
PERFIL MURO LADO NORTE DE ACTA.
ESCALA 1:100
7-27-96
R.P.

494
592

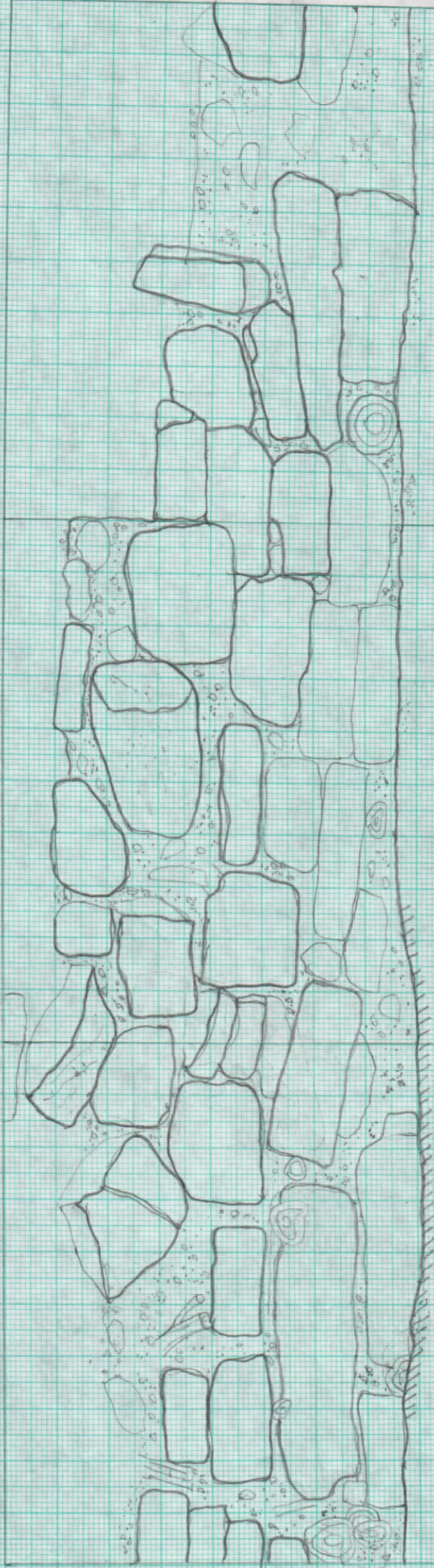
BAJO DATUM 3.66

495
592

496
592

497
592

HOJA
2/3
*



BAJO PATOMA 3.66

494
592

493
592

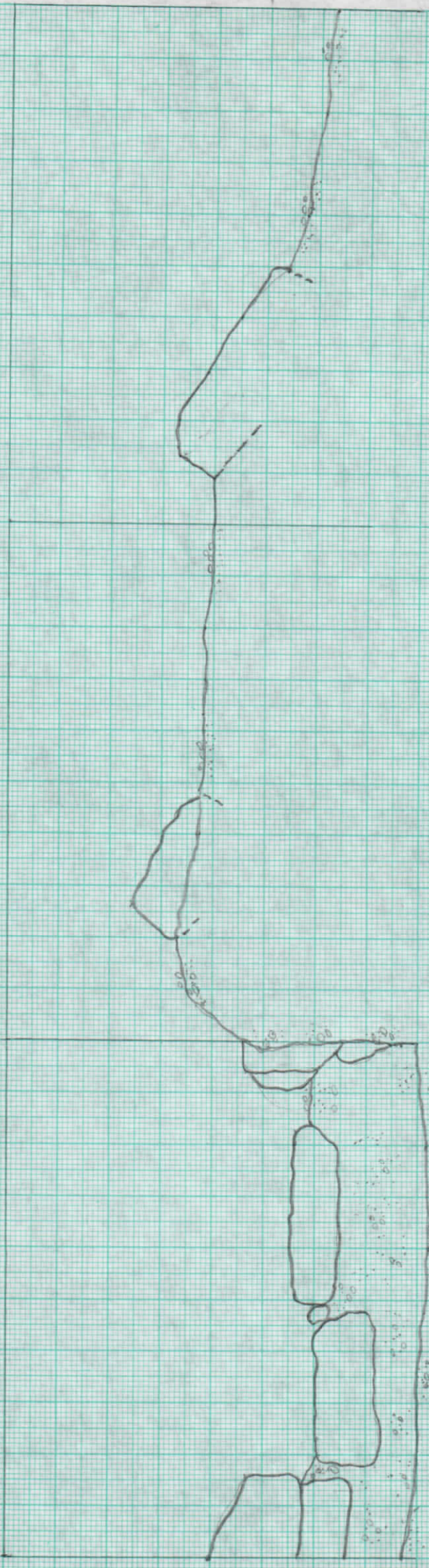
492
592

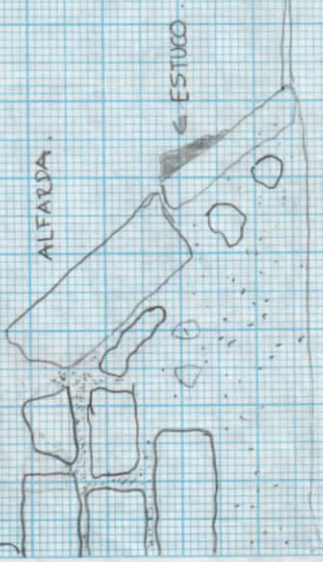
491
592

ZACAFETEN
EST. 602
ELEVACION LADO OESTE
PRIMER CUERPO
ESCALA: 1:10
FECHA: 17-3-97
JP.

HUON 1/3 *

122





PROYECTO MAYA COLONIAL
SITIO AGR. ZACATEEN
Str. 602.

PERFIL POSOS. 506,597 / 507,597 / 508,597 / 509,597 Y 510,597.

RP
ESCALA 1:10

8-6-96
HOJA #2 de 2

510
597

509
597



507
597

506
597

508
597

509
597

MURO ESTUDIO NIVEL 7 (SUBESTRUCTURA) →

MURO NIVEL 6

146 CMS BASSO POTUM.

PROYECTO MAYA COLONIAL.
SITIO ARQ. ZACATEEN.
Sft. 602


PERFIL POZOS 506, 597 / 507, 597 / 508, 597 / 509, 597 Y 510, 597.

RP

ESCALA 1:10

8-6-96

HOJA # 1 de 2



SITIO ARQUEOLOGICO ZACPETEN
ESTRUCTURA 602
MURO LADO OESTE DE ALFARIDAS, ESCALINATA ZDA
ESCALA 1:100
B.C.

0.61 NIVEL BAJO DATUM



+ 499 - 595

N
500-595

