



Zacpeton  
Str. 602  
Eastern Looters Trench  
South Profile  
Page 4

△ Reference Point (From 500N 600E)  
Hor. 83.47 Vert. 111.28 Dist. 7.36  
△ 6.85 △I -2.69

△ = 500.84N, 607.31E  
3.55 Below datum



Material  
tierra gris - blanca  
con piedras -  
relleno



PROYECTO MAYA COLONIAL  
 SITIO ARQ. ZACTETEN  
 STR. 602  
 MUROS LADO OESTE.  
 ESCALA 1:10  
 R.P.

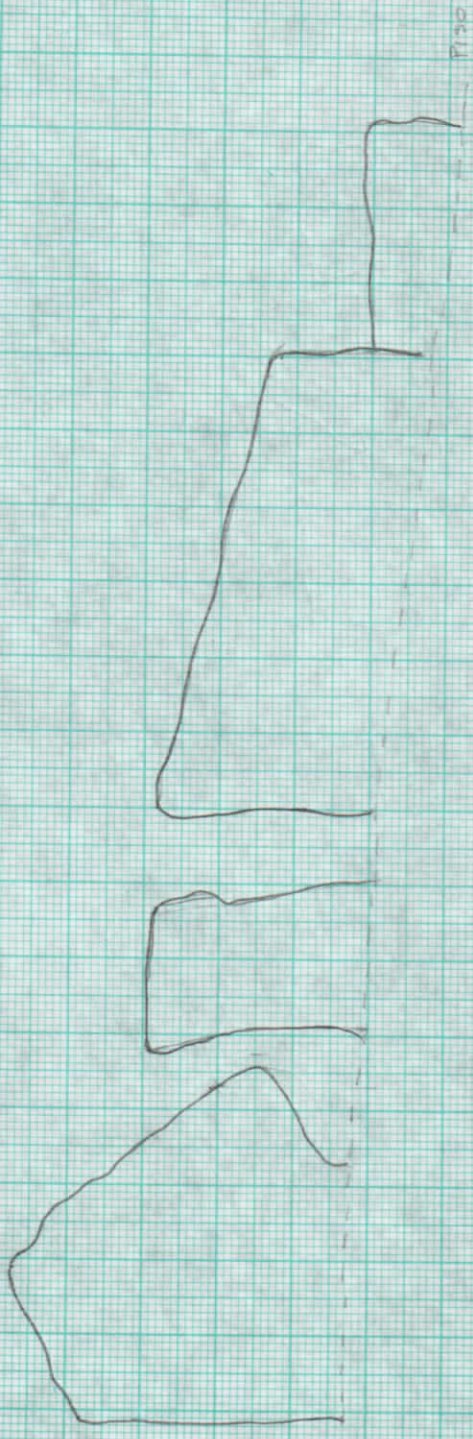
N 497

NIVEL PASO DATUM 26 cms.



N 496

N 495



PROYECTO MAYA COLONIAL  
SITIO ARR. ZACPETEN

Sta. 602.

PERFIL MURO OESTE DEL BANCO SUR Y -  
MURO OESTE

R.P.

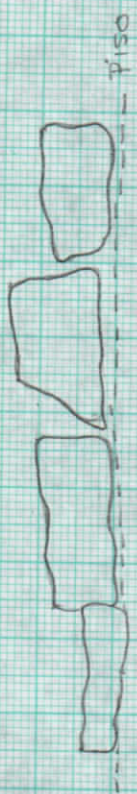
ESCALA 1:10  
7-30-96



NIVEL DOJO DATUM 78 cms

600 E

401 E



PROYECTO MAYA COGNIAL  
SITIO ARA. ZACATEEN  
STR. 602  
PERFIL MURO SUR DE MURO INTERIOR.  
R.P.  
ESCALA 1:10  
7-30-96

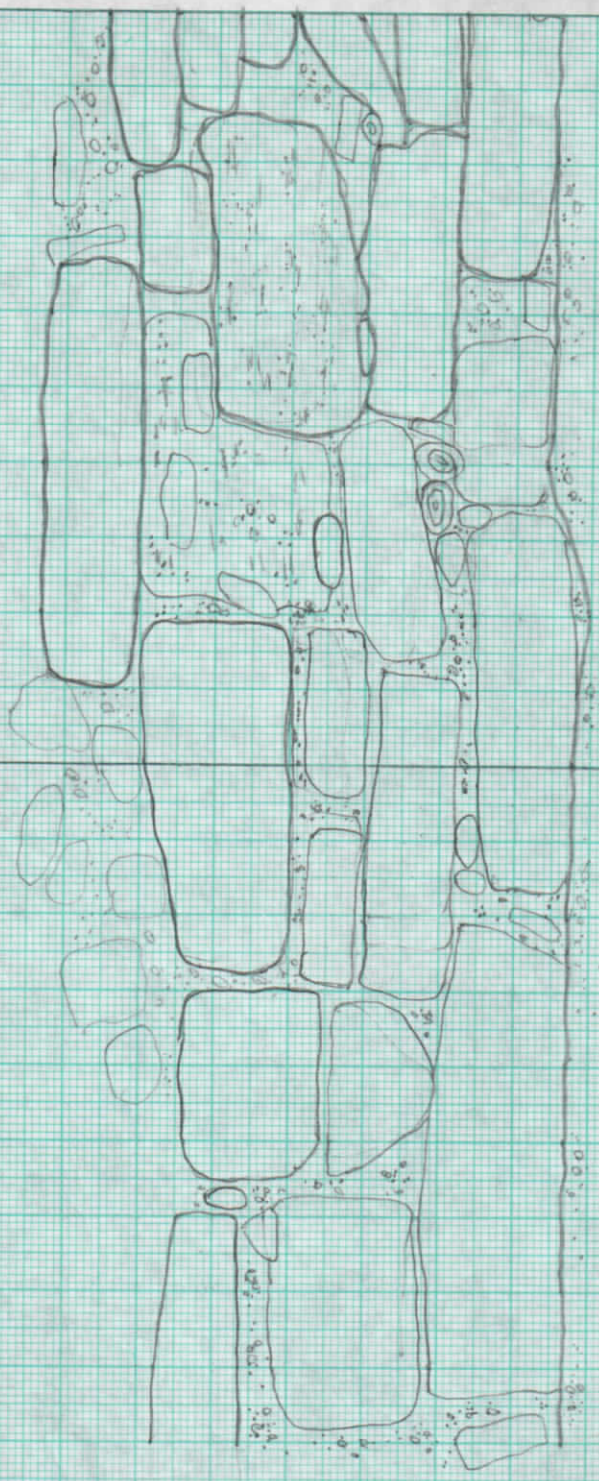


497  
592

BAJO DATUM 3.66

498  
592

499  
592



HOJA  
3/3 \*

500 N

NIVEL BASSO DATUM 63 cms.

499 N



PROYECTO MAYA COLONIAL.  
SITIO AGR. ZACATEEN  
Cty. 602

PERFIL LAVO OESTE DEL MURO INTERIOR

R.P.

ESCALA 1:10

7-30-96

HOJA I de 2