

perfil muro

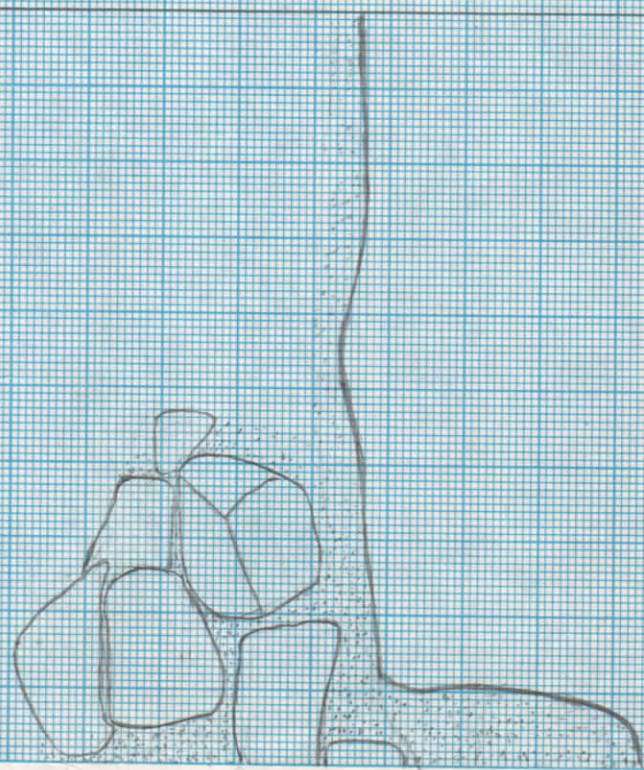
ZACPETEN
 PERFIL MURO OESTE DE
 PLATAFORMA 605
 CARA OESTE
 ESCALA 1:10
 A.S.

S

N

5/1.24

~~5/1.24~~
5/1.24



10 2 5 0 5 10 15 20

E

SITIO Zapateros
Str. 606
Elevación muro sur
Str. 606
Esc. 1/10
Fecha 12/5/97
J.P.



52/00


BAJO DATUM 2.01

C RECIENDO

SP/1/2 505/18

SP/1/8 1005/15

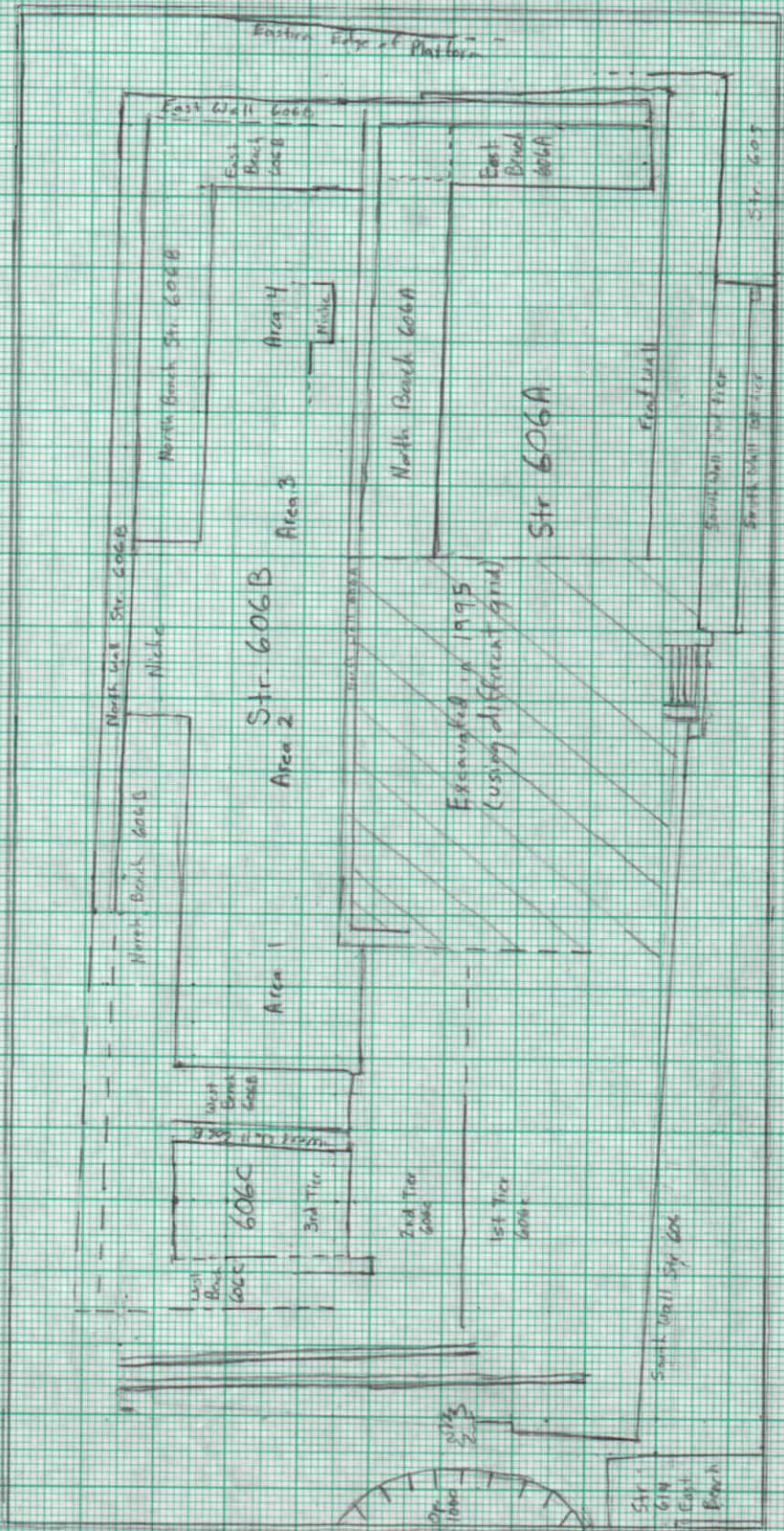
D



Zacpeten
Str. 606

Relationship of the Excavation Grid
to Notable Architectural Features

TP
5/8/97



6001
599
594
591
588
586
583
579
576
573
570
567
564
561
558

545N
542N
539N
536N
533N
530N
527N
524N
521N
518N

535/571

534/571

533/571



BAJO DATUM 0.05 CM

MURO B-1

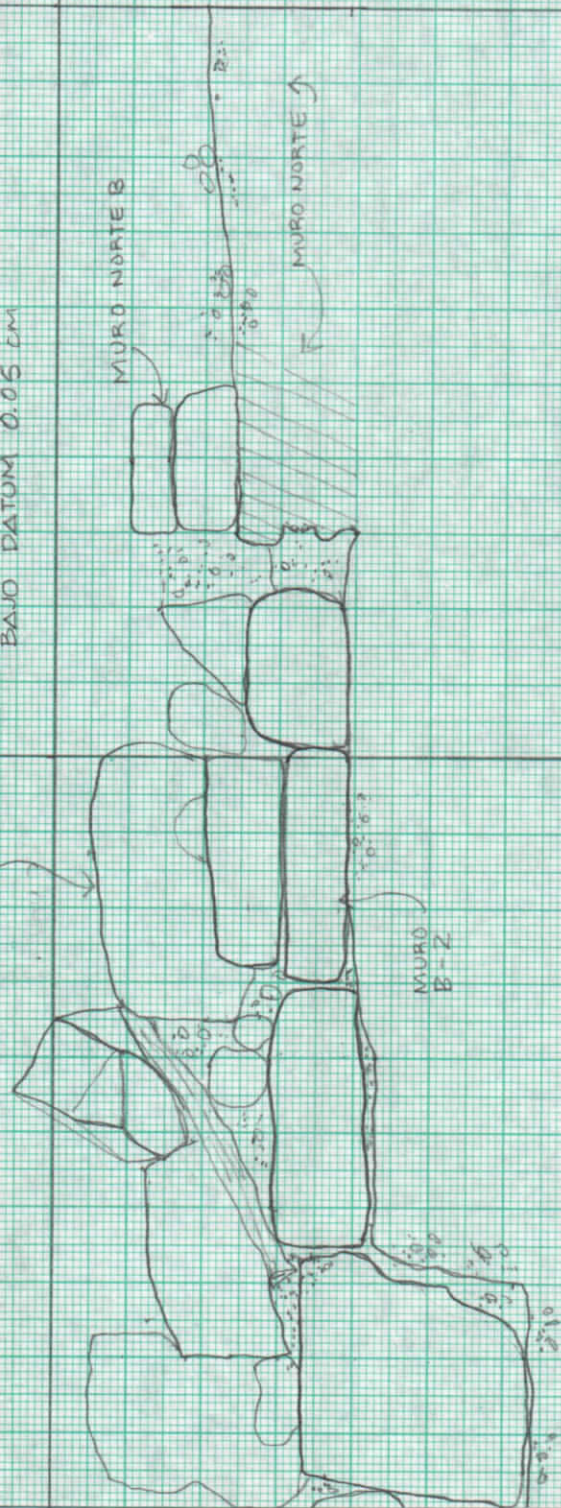
MURO NORTE B

MURO NORTE A

MURO B-2

A

A



SITIO ZACAPETEN
STR. 606
MURO B LADO ESTE
ESC. 1:10
FECHA. 9/4/97
JP
HOJA. 1/2

533
5/21

A

A

BAJO DATUM 0.05 CM.

MURO B 1

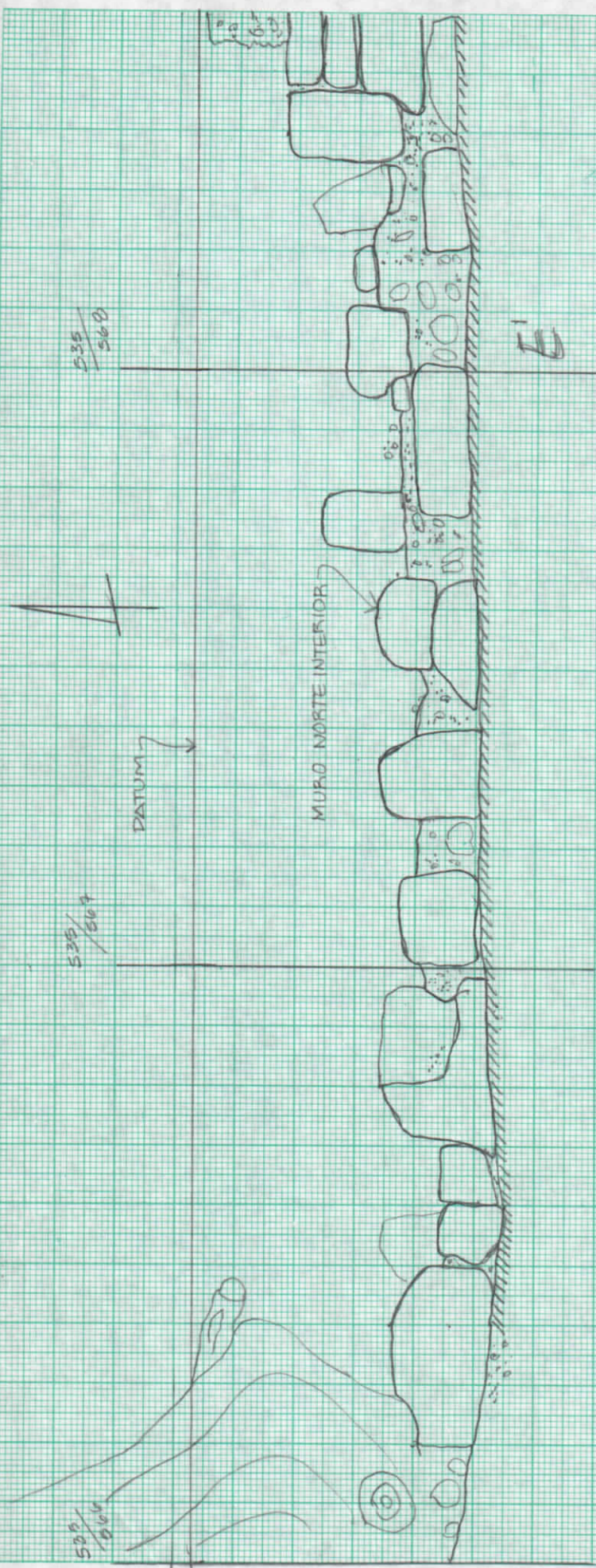
MURO B 2

SINO ZACRETEN
STR. 606
MURO B LADO ESTE
ESC. 1:10
FECHA: 9/14/97
JP
HOJA 2/2

533
5/21

533
5/21





SITIO ZACAPETEN
 STR. 606
 ELEVACION MURO
 ESC. 1:10
 FECHA: 8/4/97
 JP
 HOJA 1/1

535/560

DATUM

MURO NORTE INTERIOR

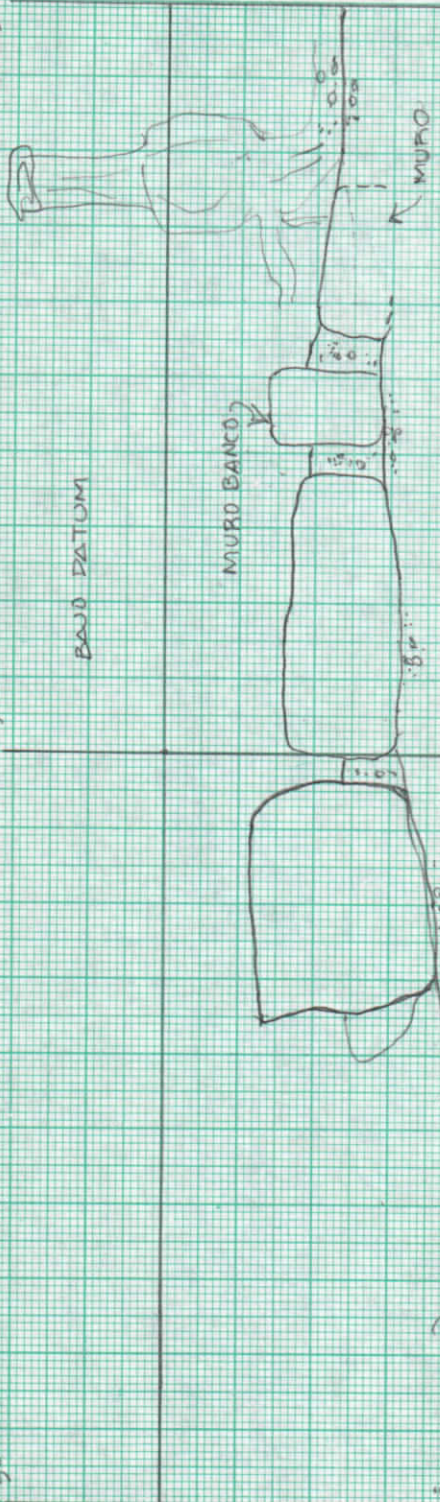
E

535/507

525/500

529/56

4



BAJO DATUM

MURO BANCO

MURO

CITIO ZACPETEN
 STR 606
 MURO BANCO

ESC. 1:10
 FECHA: 9/4/97
 UP
 HOJA. 1/1

529/56

529/56

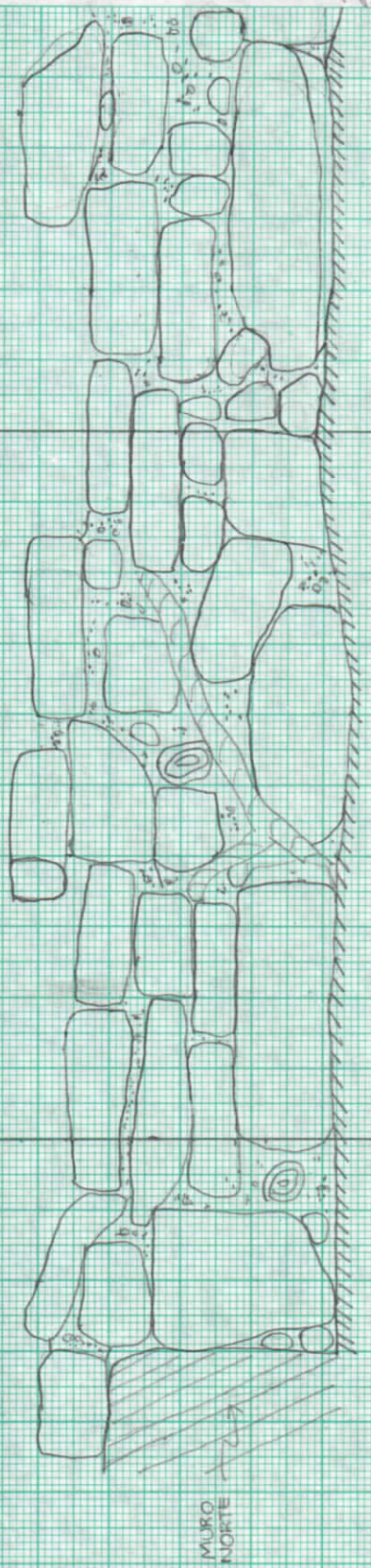
5

1

533/569

534/569

ARRIBA DATUM 0.06 CM.



SITIO ZACAFETEN
 STR. 606
 MURO B LADO OESTE
 ESC. 110
 FECHA: 9/4/93
 JP
 HOJA 1/3

535/569

11

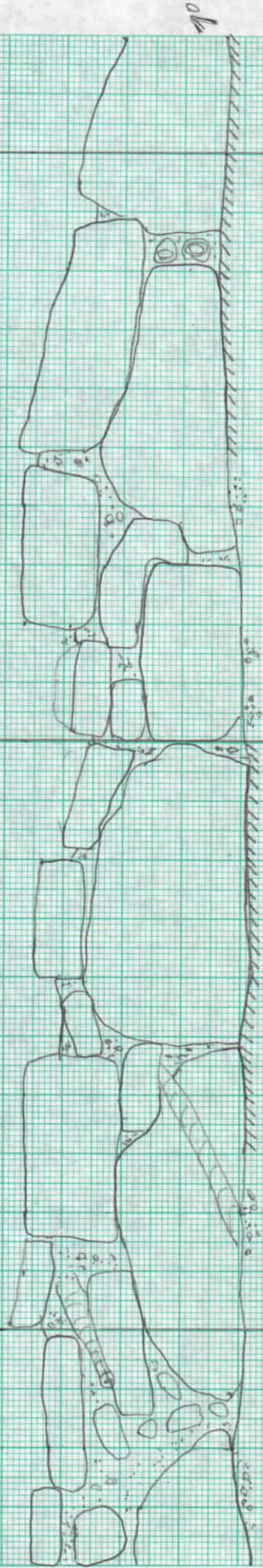
530/509

531/509

532/509

ARRIBA DATUM 0.06 CM.

SITIO ZACPETEN
STR. 806
MURO B LADO OESTE
ESC. 1:10
FECHA: 9/4/97
JP
HOJA: 2/3



579/50

ARRIBA DATUM 0.06 CM

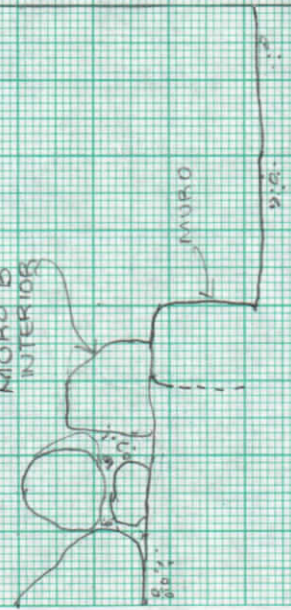
MURO B INTERIOR

MURO

21.0

SIMO ZACPETEN
STR. 606
MURO B LADO OESTE
EBC. 1:10
FECHA: 9/9/97
JP
HOJA 3/3

X



0 E

521/502

BAJO DATUM 2.00

521/501

ARBOL

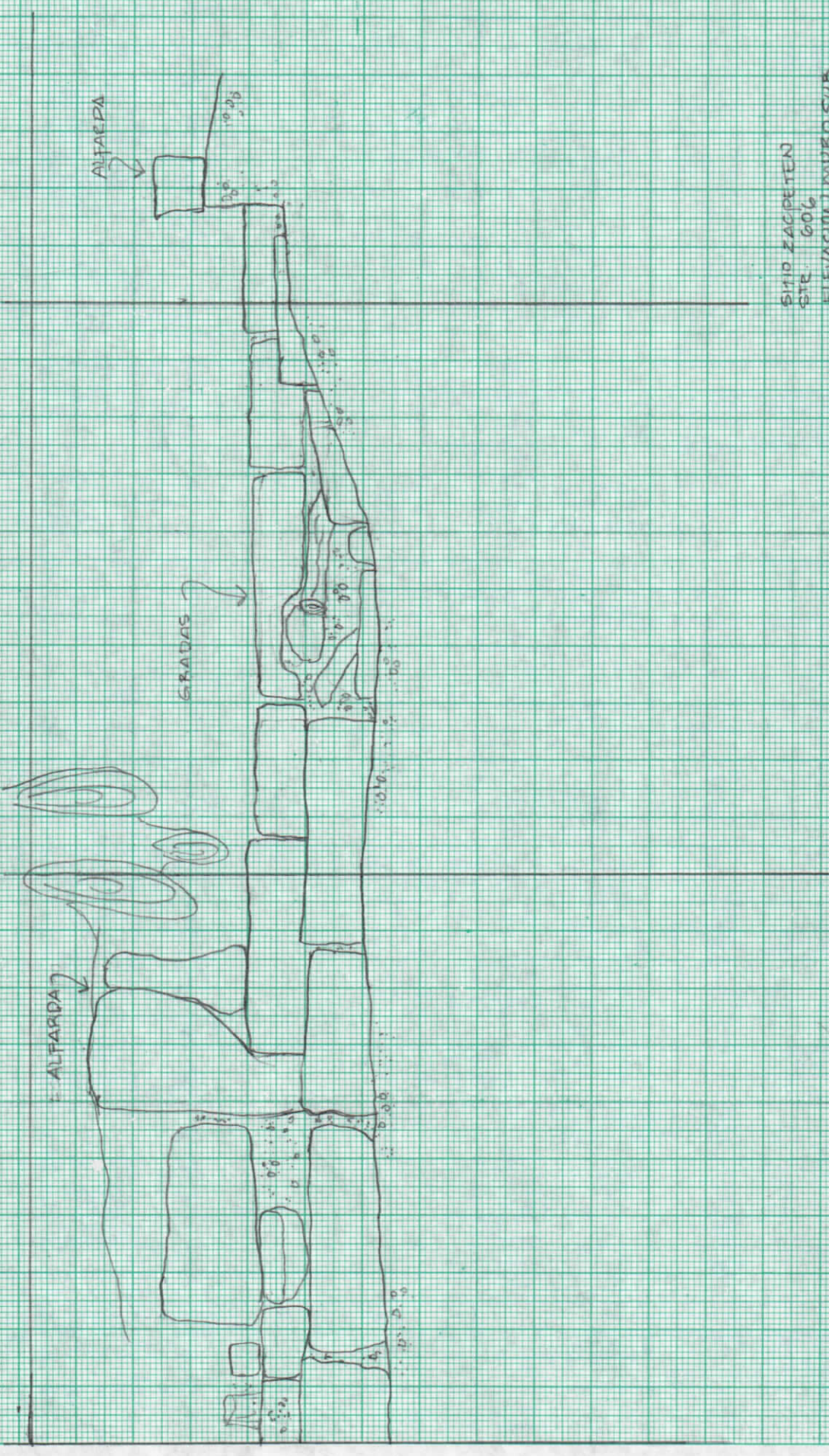
ALFARDA

GRADAS

ALFAEDA

SITIO ZACIPETEN
SITE: 606
ELEVACION MDRD SUR
ESC. 1:10
FECHA: 12/5/97
ff.

521/500



perfil norte cara Oeste
del núcleo

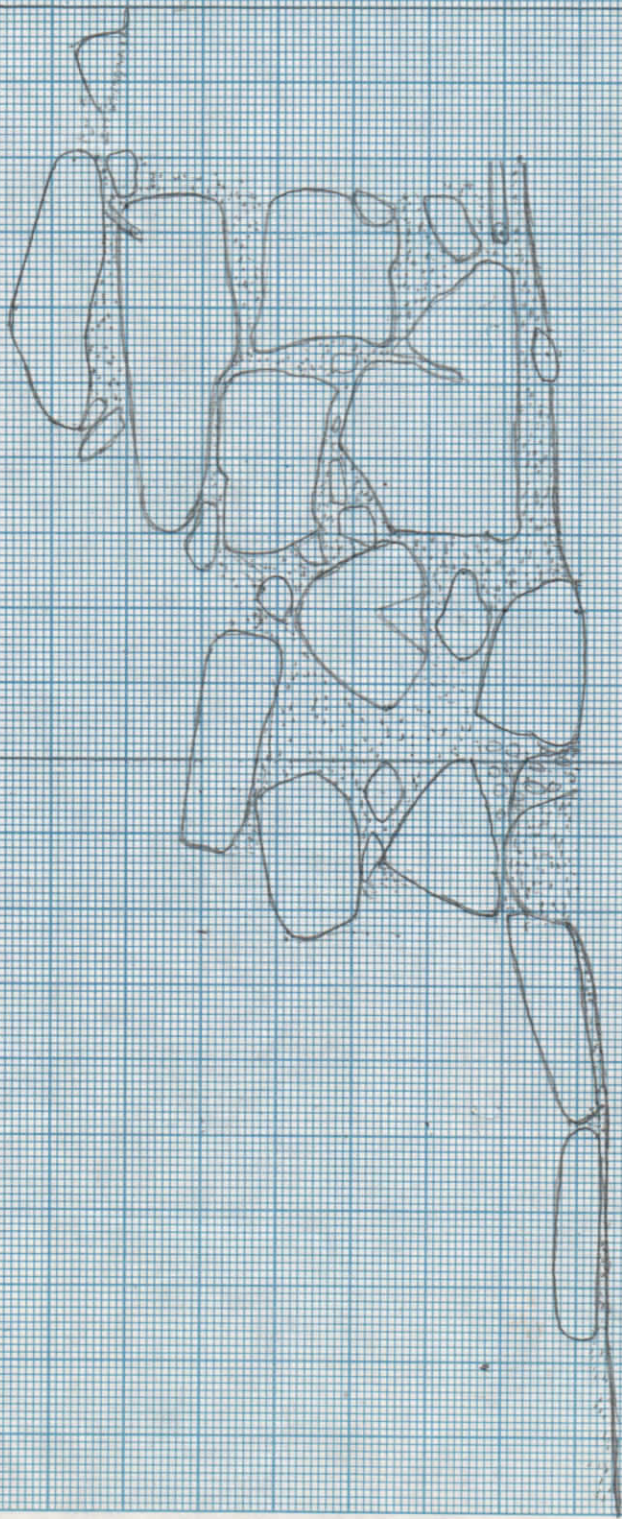
11 5 15
0

532
508

531
508

532
508

ZACPETEN
STR 606
PERFIL NORTE DE
NÚCLEO CARA OESTE
ESCALA 1:10
A. S.



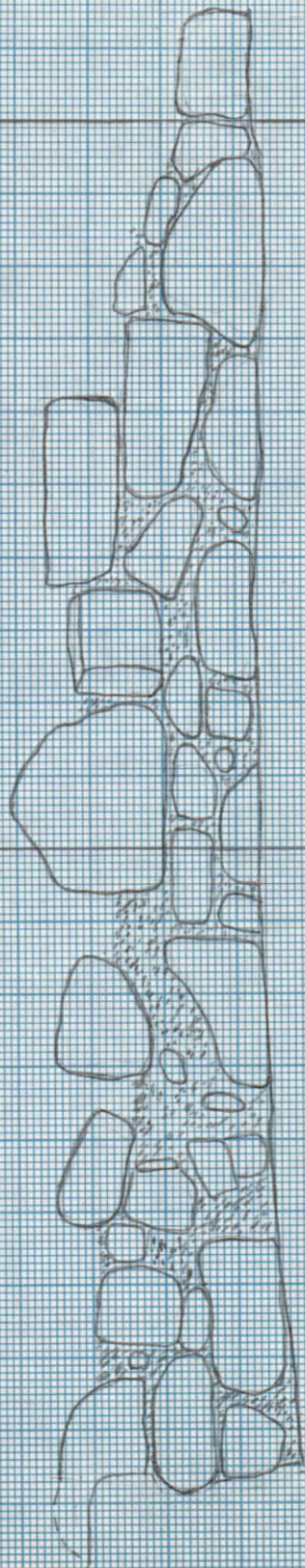
531
586

N

52
586

NIVEL 0.00 DATUM

52
586



SITIO ZACATEEN
 PERFIL DEL MURO DEL BANCO NORTE
 DE 606 B
 CARA OESTE
 ESC. 1/10
 MS
 21-6-97

531
586

TACHEIN STR. 606
 PERIL MURO DESTRE DE
 PLATAFORMA 6.05
 CARA DESTRE
 ESCALA 1:10
 A.S.

~~519~~
~~593~~

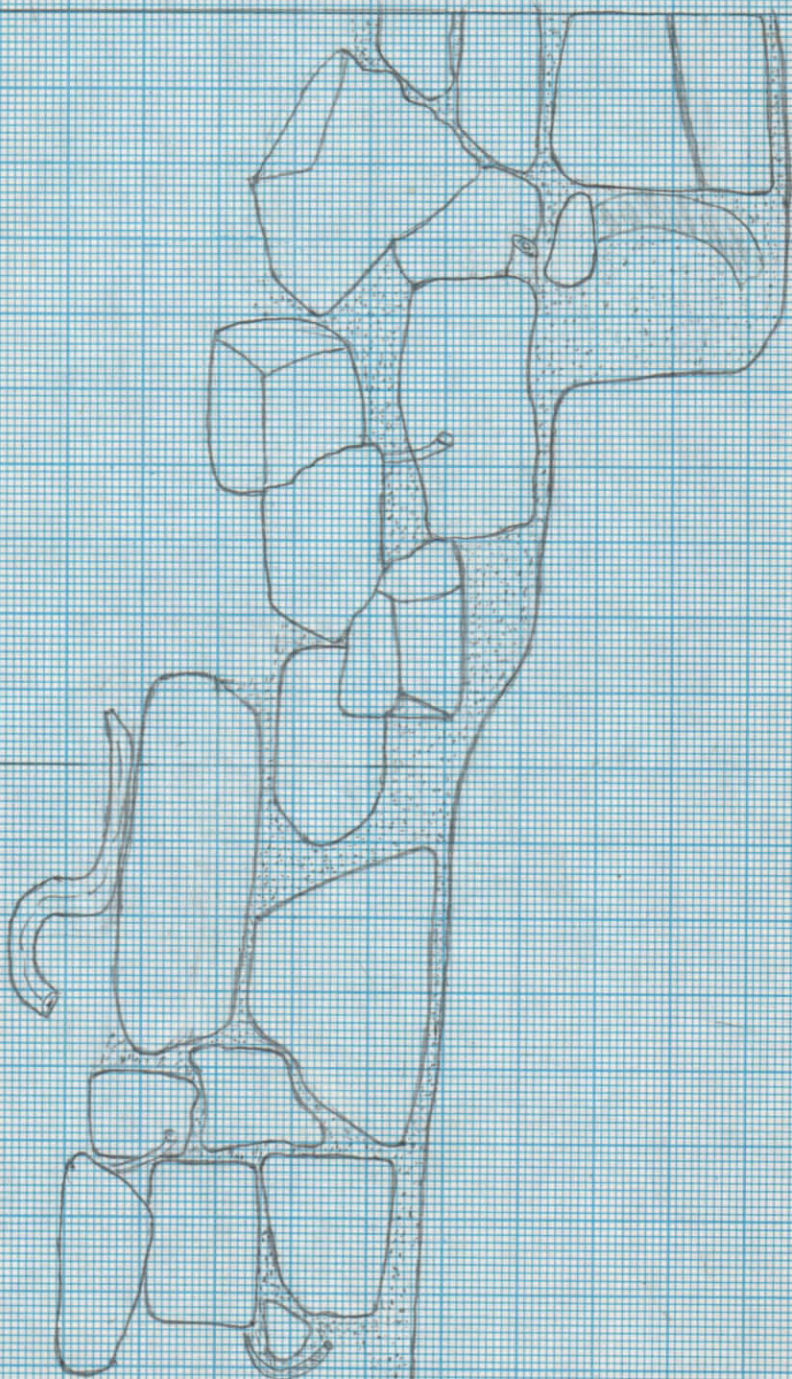
D/137

S

N

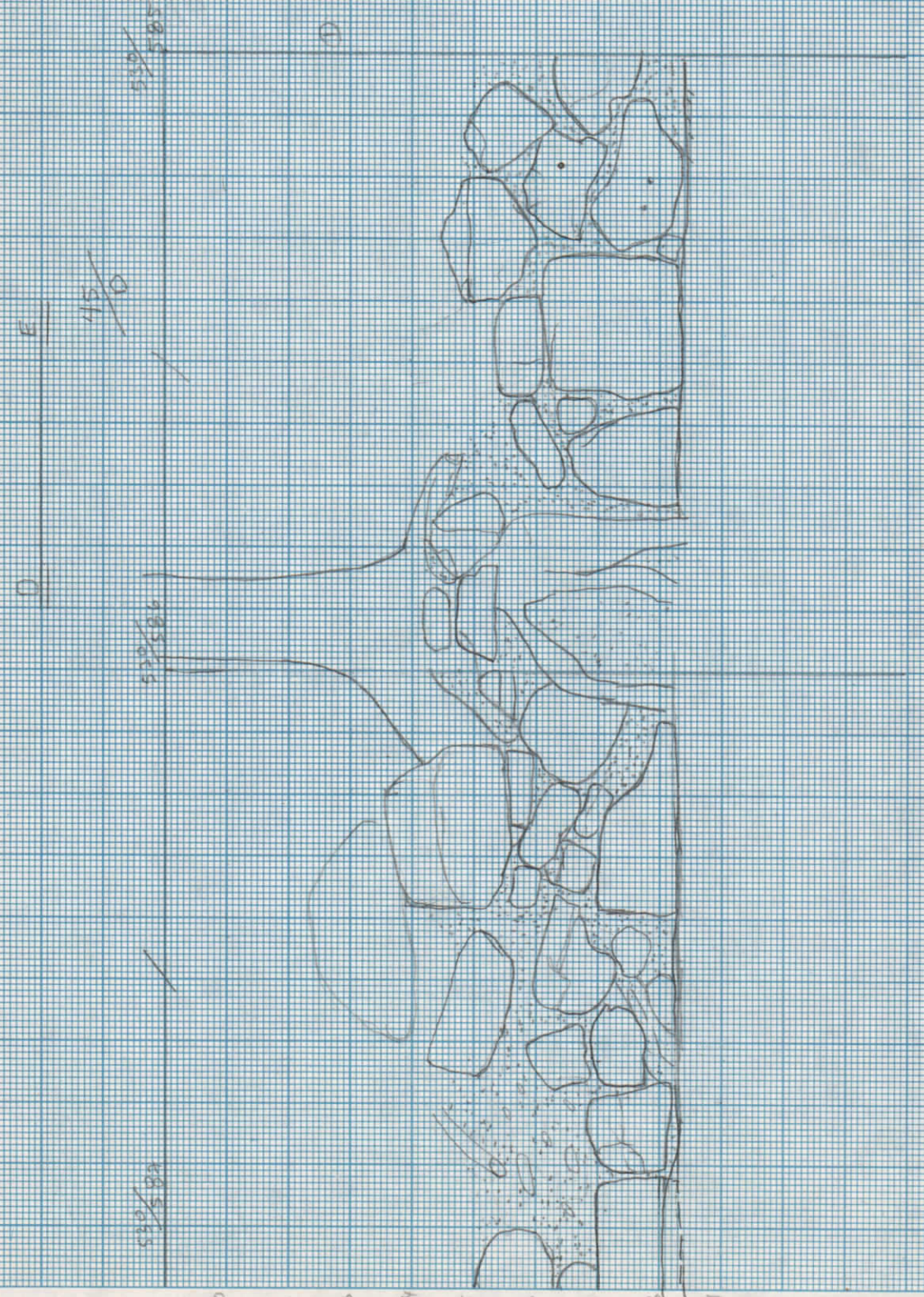
~~519~~
~~593~~

~~519~~
~~593~~



10
 2
 3
 4
 5
 6
 7
 8
 9
 10
 11
 12
 13

ZACPETEN A
EST. 606
MURO NORTE
CARA NORTE
A.S.



505/055

45/0

505/055

E

D

D

01

2

3

4

5

6

7

8

9