

523  
561

523  
560

BAJO DATUM 2.97

523  
559

0

523  
558

MURO ESTE

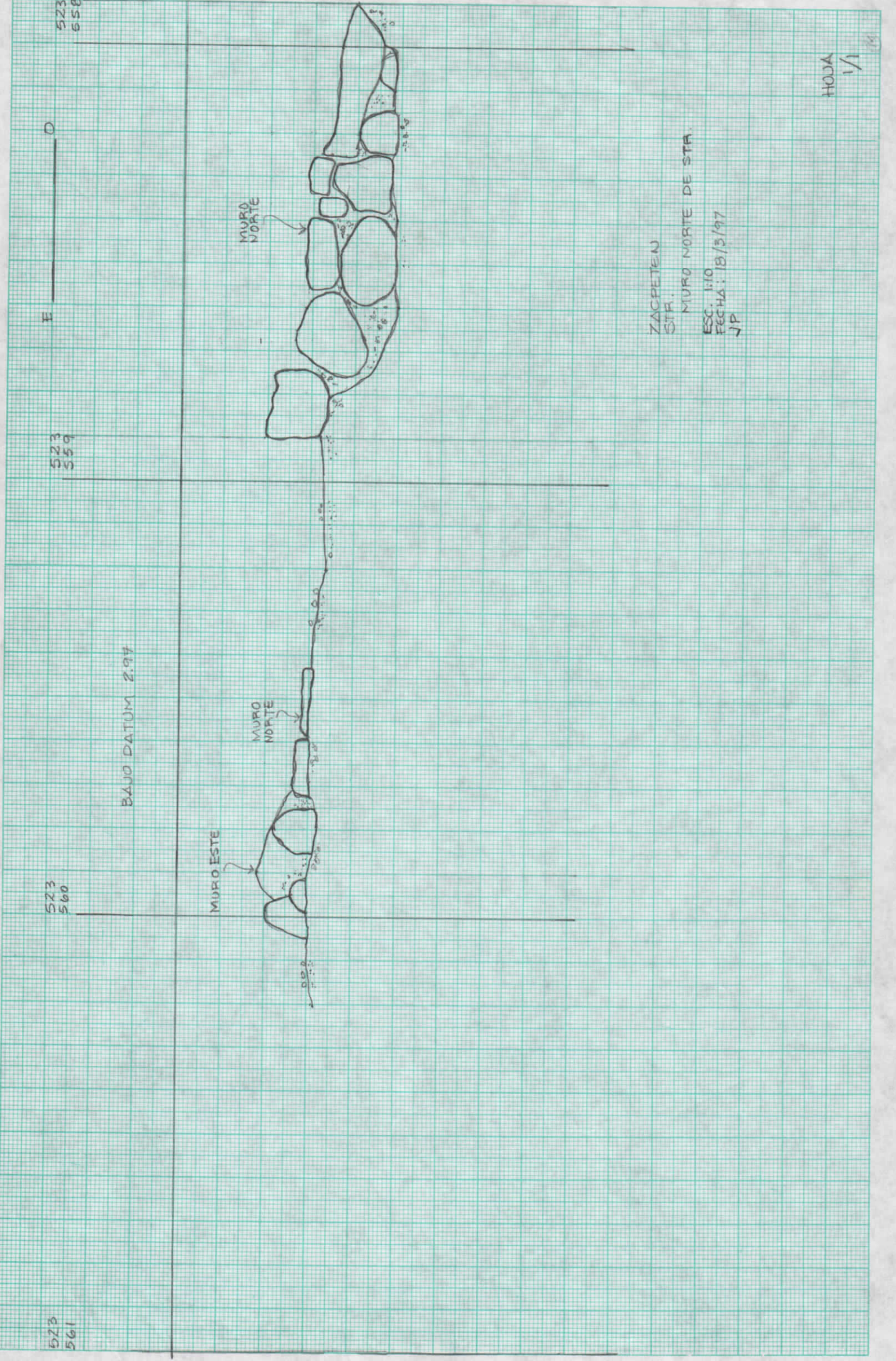
MURO NORTE

MURO NORTE

ZACPETEN  
STR.  
MURO NORTE DE STA.

ESC. 1:10  
FECHA: 18/3/97  
JP

HOJA  
1/1



521  
560

520  
560

519  
560

518  
560

MURO

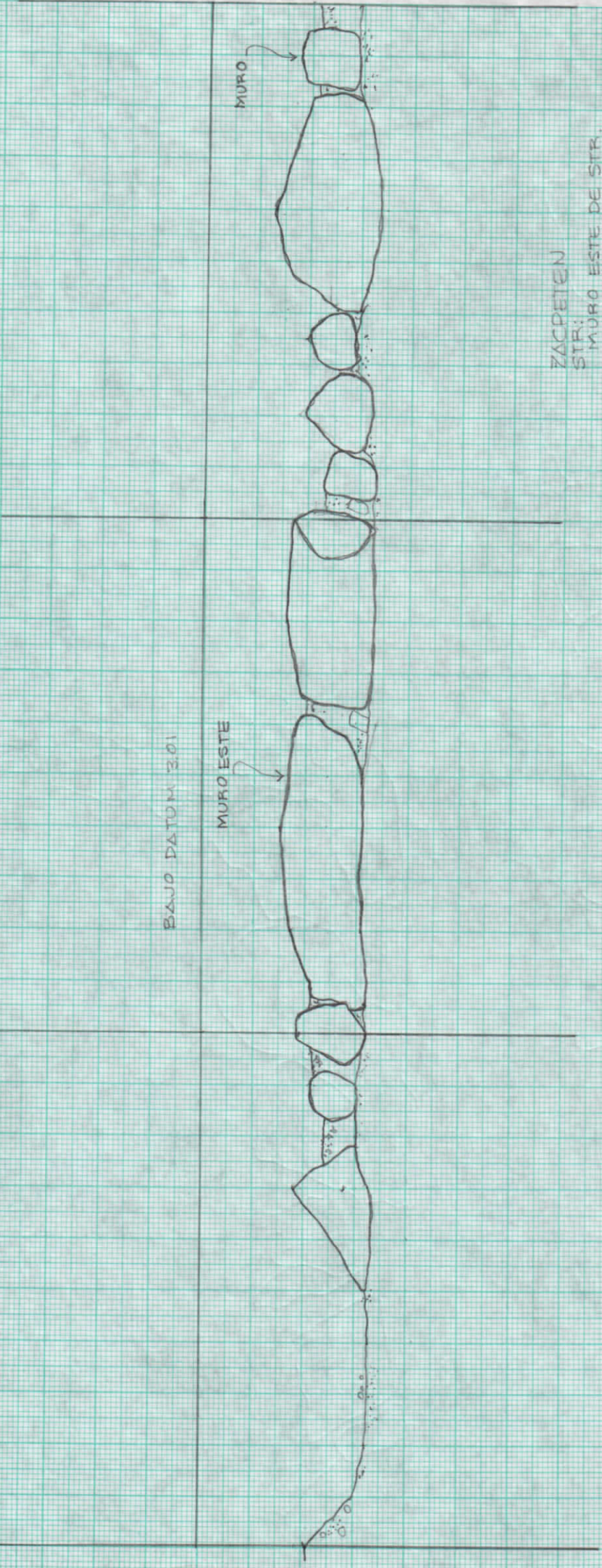
MURO ESTE

BAJO DATUM 3.01

ZACPETEN  
STR: MURO ESTE DE STR.  
ESC. 1:10  
FECHA: 18/3/97  
JP.

HOJA  
1/2

(M)





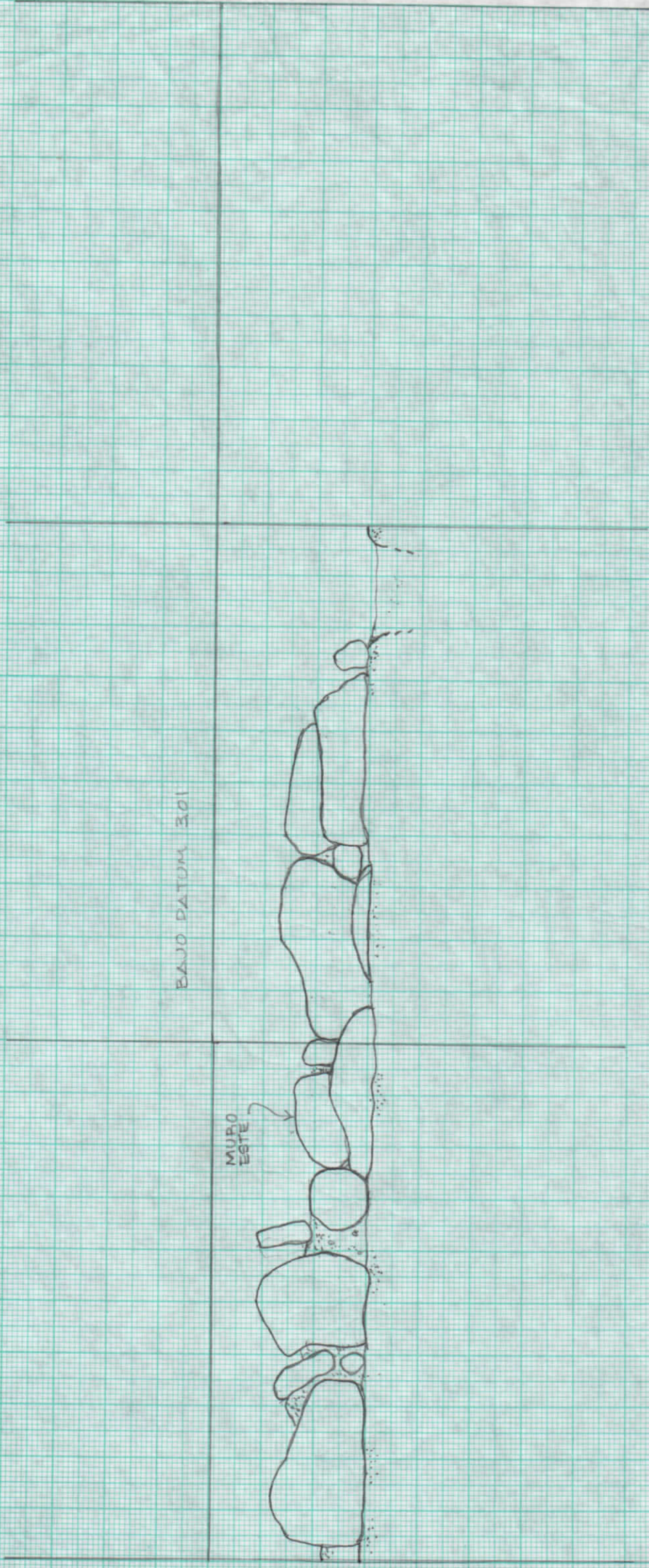
523  
560

522  
560

521  
560

BAJO DATUM 301

MURO  
ESTE



524/561

523/561

522/561

521/561

N

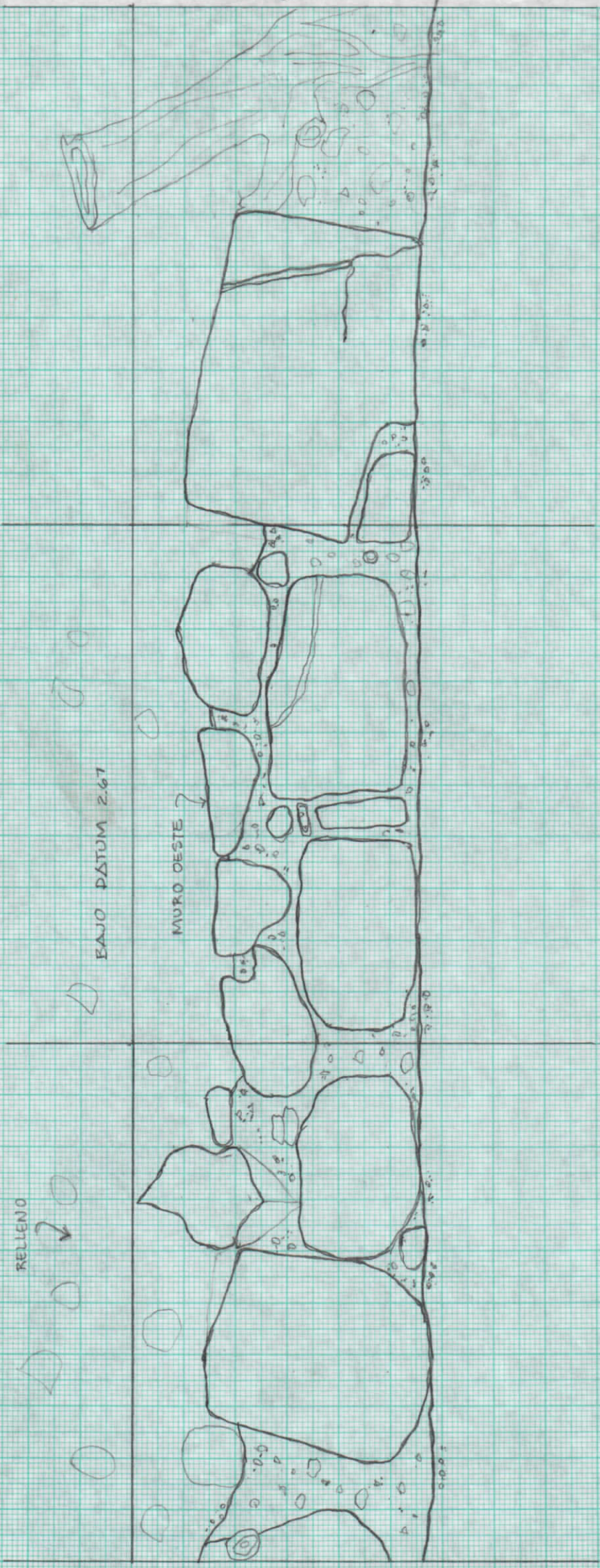
RELLENO

BAJO DATUM 2.67

MURO OESTE

8

STIO: ZACPETEN  
 STR: 60%  
 PERFIL MURO OESTE  
 ESC. 1:10  
 FECHA: 22/3/97  
 J.P.  
 HOJA V1



0 E

521  
571

521  
570

521  
569

521  
568

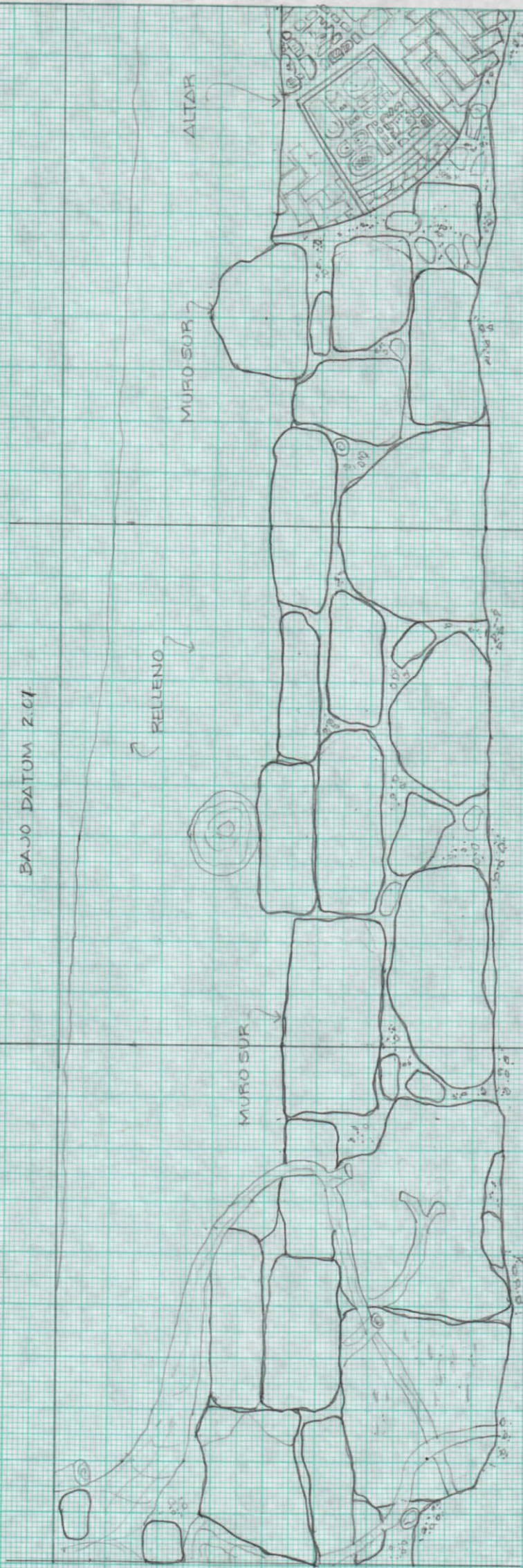
BAJO DATUM 2.01

RELLENO

MURO SUR

MURO SUR

ALTAR



SITIO ZACPETEN  
STR: 606  
MURO SUR STR. 606

ESC.: IMO  
FECHA: 20/3/97  
JP  
HOJA: 1/2

0 E

521  
574

BAJO DATUM 1.88

521  
573

BAJO DATUM 2.01

ESTELA LISA

521  
572

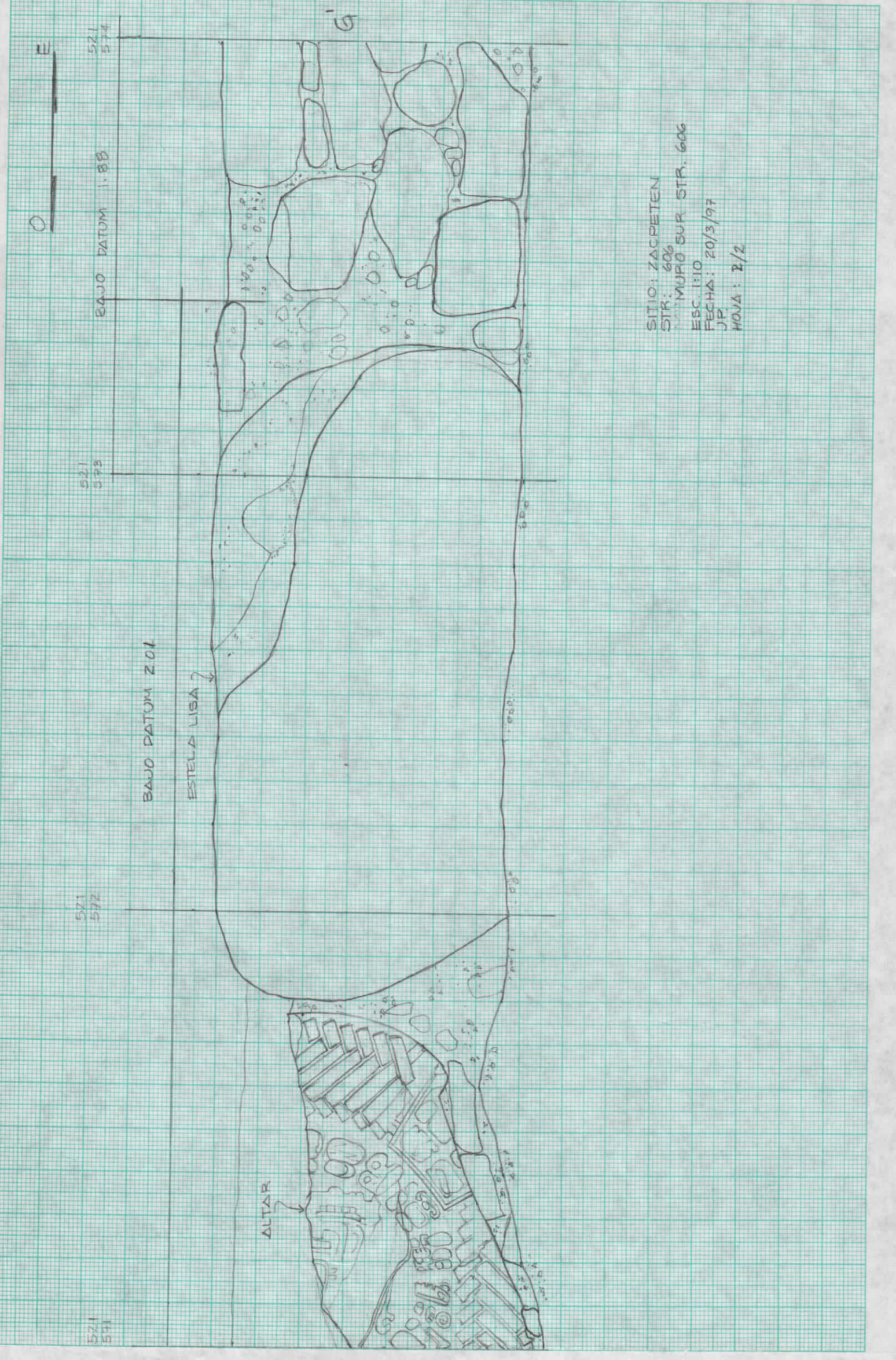
ALTAR

521  
591

G

SITIO: ZACAPETEN  
STR: 606  
MURRO SUR STR. 606  
ESC. 1:10  
FECHA: 20/3/97  
JP  
HOJA: 2/2

F



521/574

521/575

521/576

E 521/577

BAJO DATUM 1.88

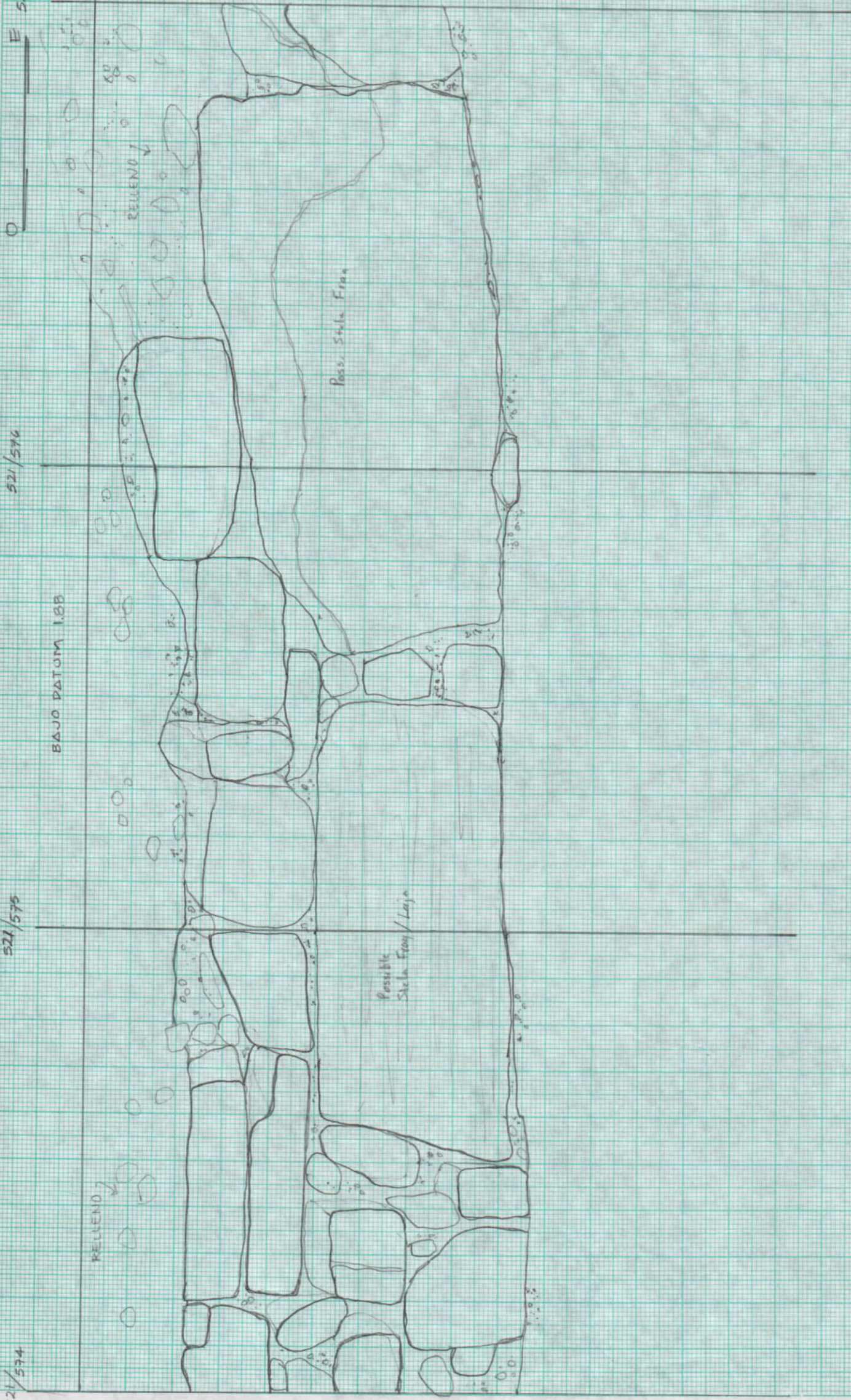
RELENO

RELENO

Possible  
Stela Flay/Laja

Poss. Stela Fraz

I



5

521/577

521/578

521/579

521/580



BAJO DATUM 1.88

BAJO DATUM 2.00



STE 600

I



ZACATEEN  
STR 606  
PERFIL NORTE DE NICHHO  
CARA ESTE  
ESCALA 1:10  
A.S.

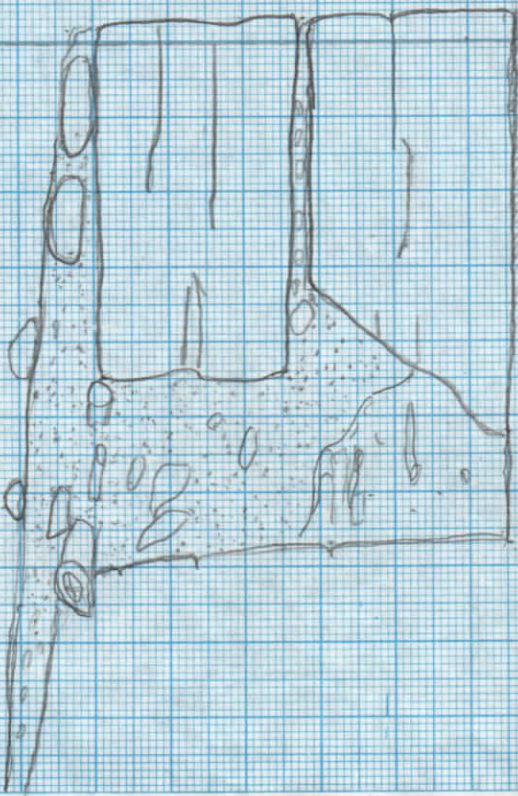
$\frac{29}{D}$

N

S

$\frac{53}{591}$

$\frac{530}{591}$



524 / 598

0.1 / D

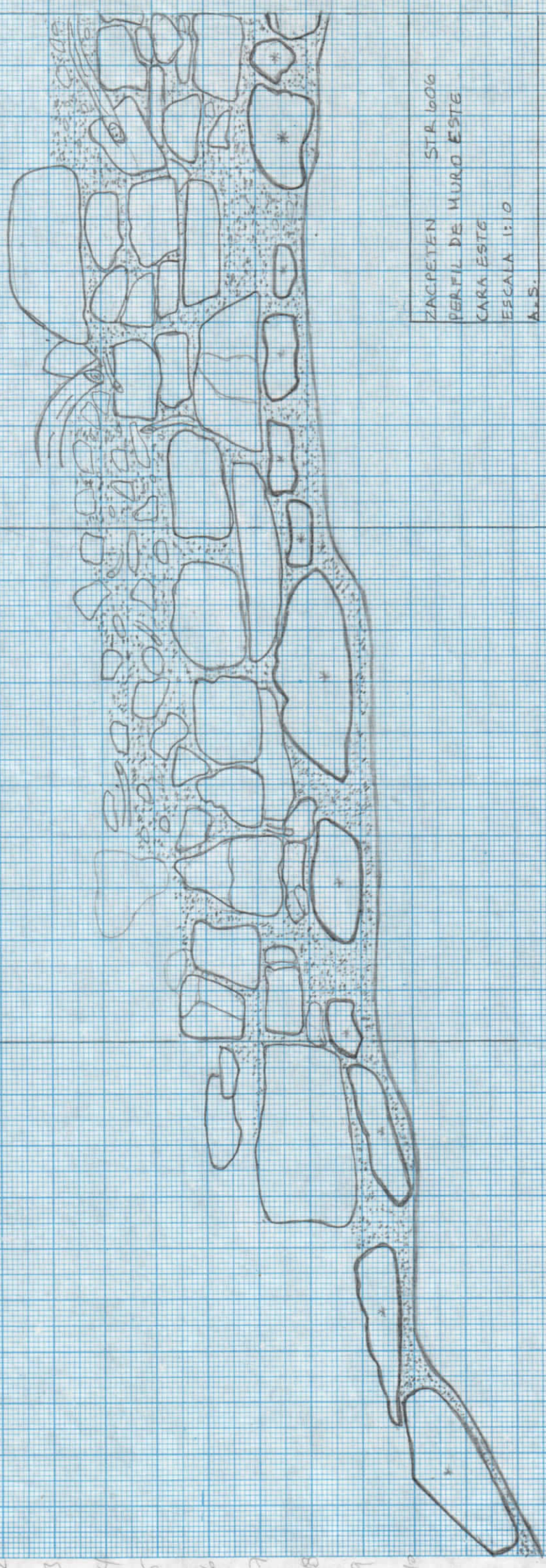
523 / 599

522 / 594

521 / 590

N

S



ZACPETEN STR. 1006  
 PERFIL DE MURO ESTE  
 CARA ESTE  
 ESCALA 1:10  
 A.S.

10  
2  
3  
4  
5  
6  
7  
8  
9  
10

527/598

0.1  
D


526/598

525/598

524/598

N

S



ZACRETEEN  
 STR 606  
 PERFIL DE MURO ESTE  
 CARA ESTE  
 ESCALA 1:10  
 26-06-97  
 A.S.

530/98

531/98

532/98

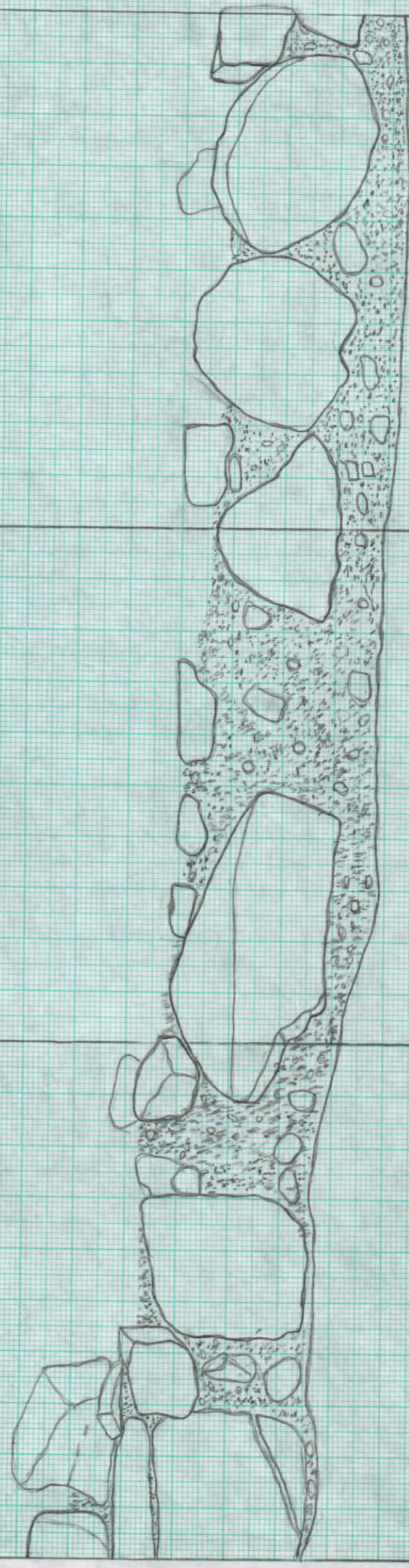
533/98

NIVEL 0.01 CM DATUM



S

N



SITIO: ZACPETEN  
 PERFIL DEL MURO ESTE DELA  
 STR. 606 A  
 CARA ESTE  
 ESC. 1:10  
 MS  
 23-6-97

3

532/506

524/598

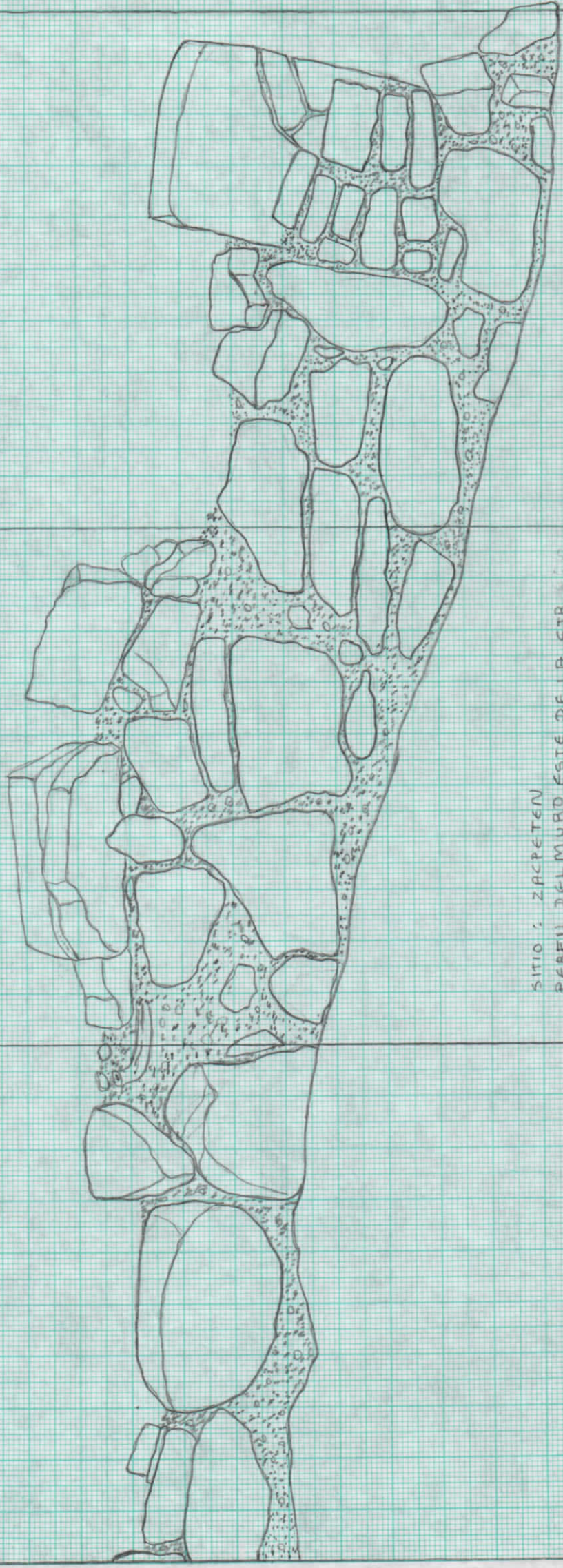
NIVEL 0.01 CM.  
DATUM



S

535/598

536/598



SITIO : ZACRETEN  
 PERFIL DEL MURO ESTE DE LA STR  
 600 A  
 CARA ESTE  
 ESC. 1:10  
 MS  
 24-6-97

F 0

0.00 DATUM

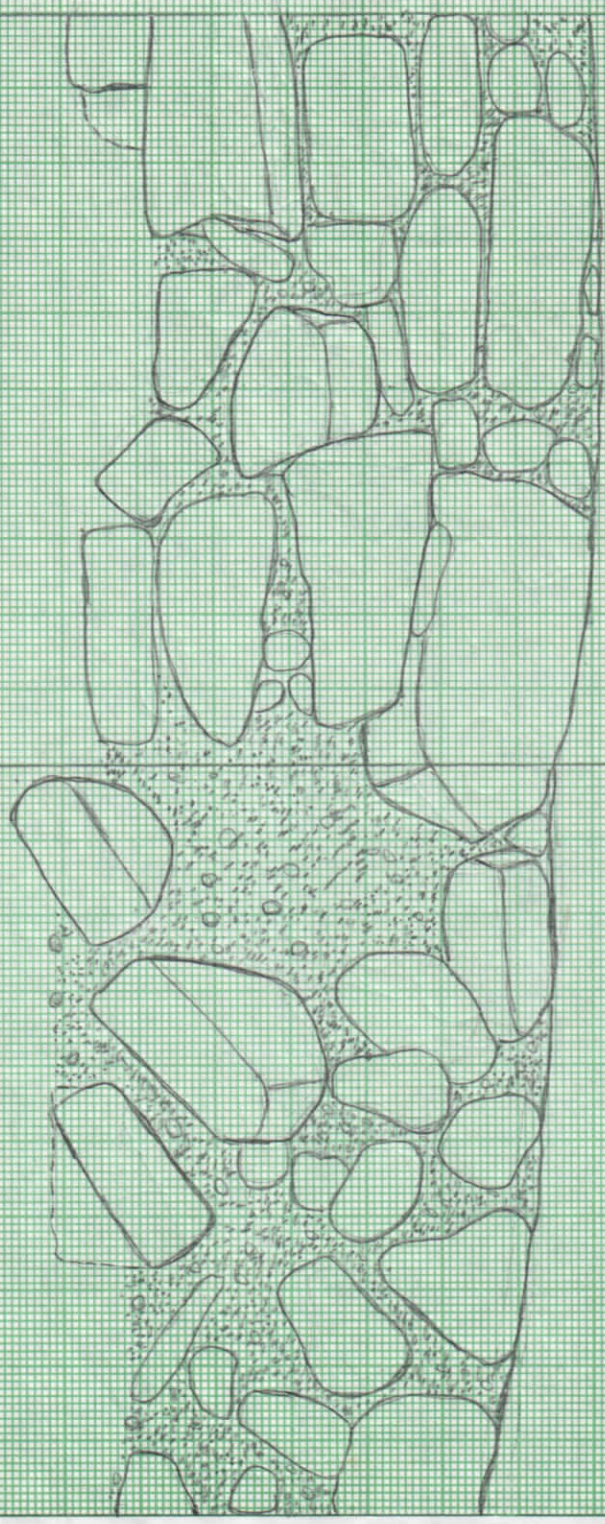


537/60

537/579

537/578

SITIO ZACPETEN  
 PERFIL DEL MURO NORTE  
 DE LA PLATAFORMA 606  
 ESC. 1:10  
 MS  
 30-5-97



SITIO ZACATEM  
PERFIL DEL MURO NORTE  
DE LA PLATAFORMA 606  
ESC. 1:10  
MS  
30-5-97  
CARA NORTE

E      O

537/578

0.00 DATUM

537/578

537/578

