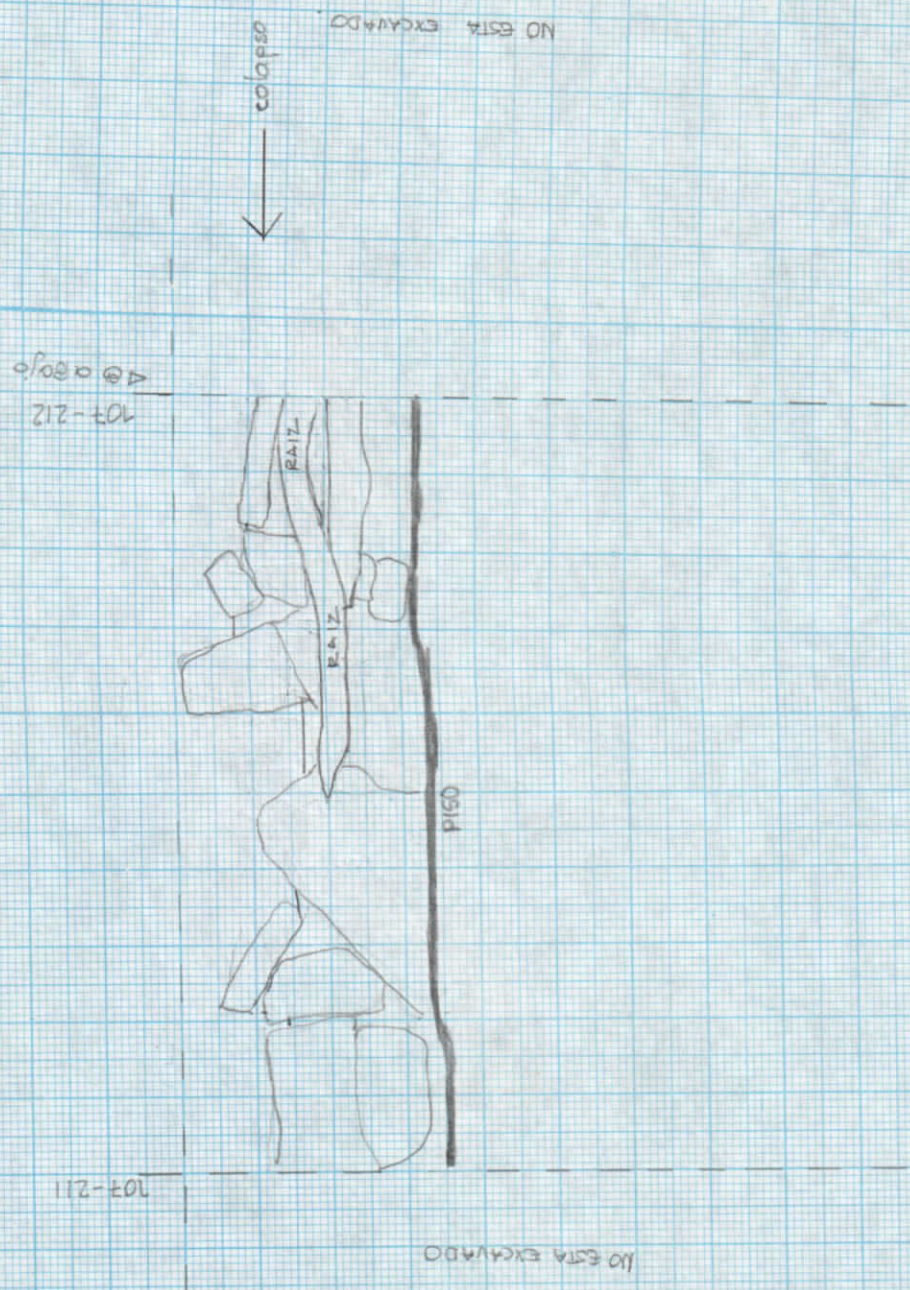


SITIO ZACPETEN
STR. 55

BANCO NOROCCIDENTAL - LADO SUR
BYRON CASTELLANOS
ESCALA 1:100 29/7/95



(AGREGADO).

SANTUARIO

VIVILES:

MURO NORTE: 68cm 69cm 70cm.

MURO SUR: 84cm 85cm 80cm.


MURO ESTE: 73cm. 73cm. 70cm.

MURO OESTE: 79 82cm. 84cm.

PORTE SUPERIOR: 69cm 69cm 70cm.

BASE: SW: 7.00MT. NW: 9.5cm.

SE: 98cm. NE: 92cm.



4
2

PLANTA
DE
SANTUARIO
3MT²

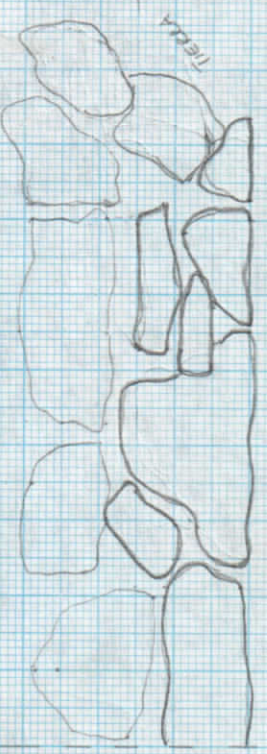
012 a

NO ESTA EXCAVADO

1cm abajo

E271

Tierra



E212

NO ESTA EXCAVADO

SITIO SAC PETEN

STR 55

MURO NOROCCIDENTAL / LADO NOROCCIDENTAL

ESTE 210-212

DY 100 CASTELLANOS

ESCALA 1:100



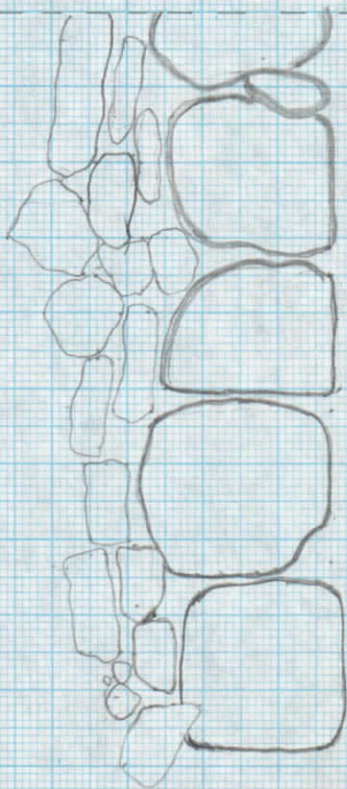
E-204
1cm ancho

NO FUE EXCAVADO.

E-205

NO FUE EXCAVADO.

E-206



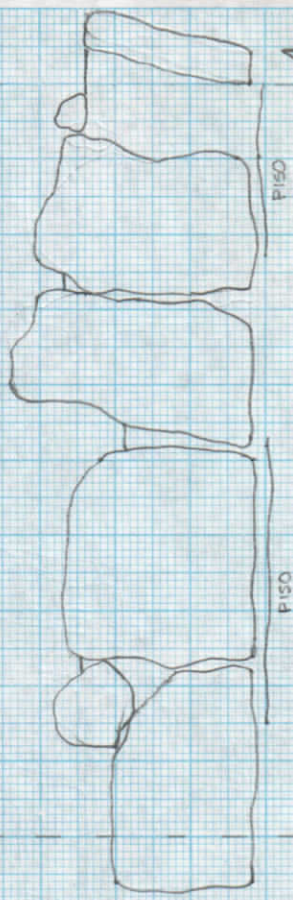
SITIO SAC PETEN
GR. 55
MURO NORTE - LADO NORTE
ESTE 204 - 206
BYRON CASTELLANOS
26/17/95
ESCALA 1:100



ESQUISA UN
MURD VORTE

201 E

12 abajo

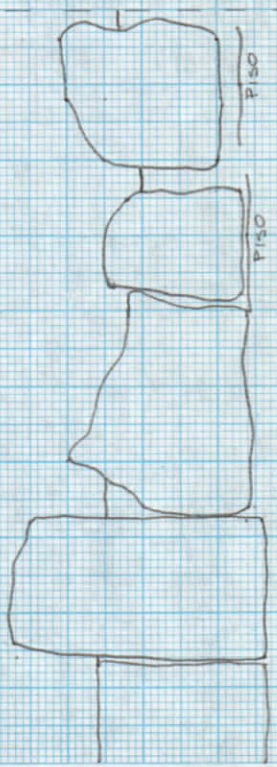


202 E

EL POZO 202 NO ESTA EXCAVADO.

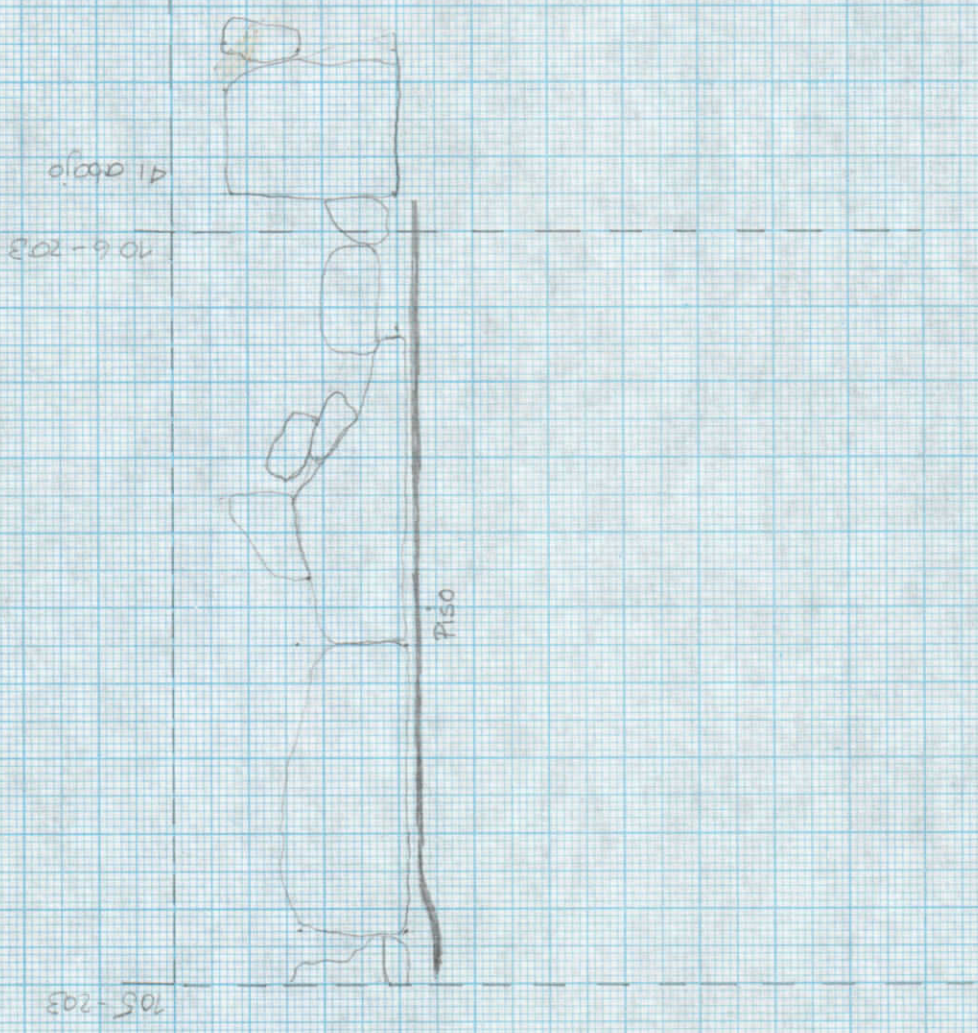
203 E

12 abajo



SITIO SAC-PETEN
 STR 55
 MURD VORTE - LADO OESTE
 ESTE 201 - 203
 BYRON CASTELLANOS R.
 26-7-96
 ESCALA 1:100



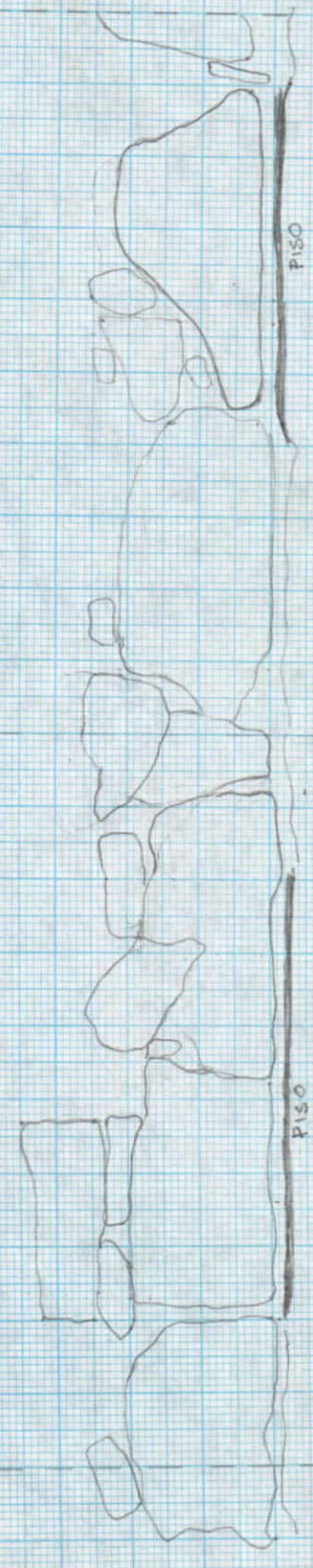


SITIO ZACAPETEN
STR: 55
MONDO ESTE DEL MONDO OESTE
SITIO CUELLANOS
ESCALA 1:100
29/11/15



104
204
205
206

103 N
203
204

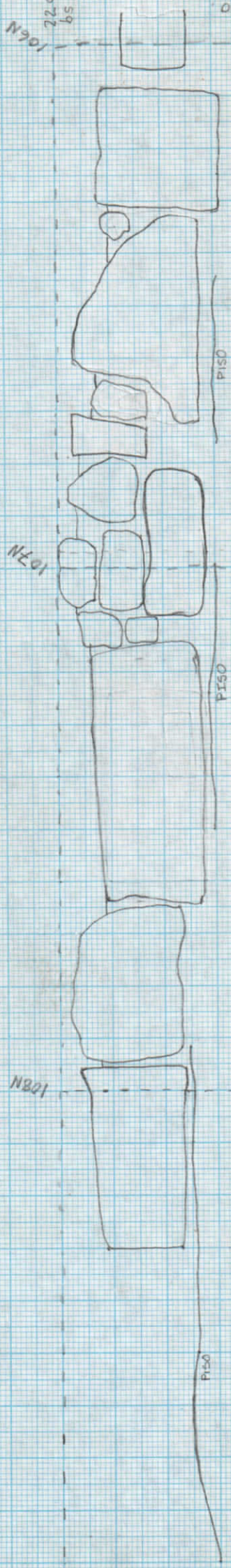


SITIO ZACAPETEN
STR. 55
MURO ESTE / LADO ESTE
BARRIO CASTELLANOS
28/7/98
ESCALA 1:100



SR
222m
106N

El Foz 106 NO fue EXAMINADO

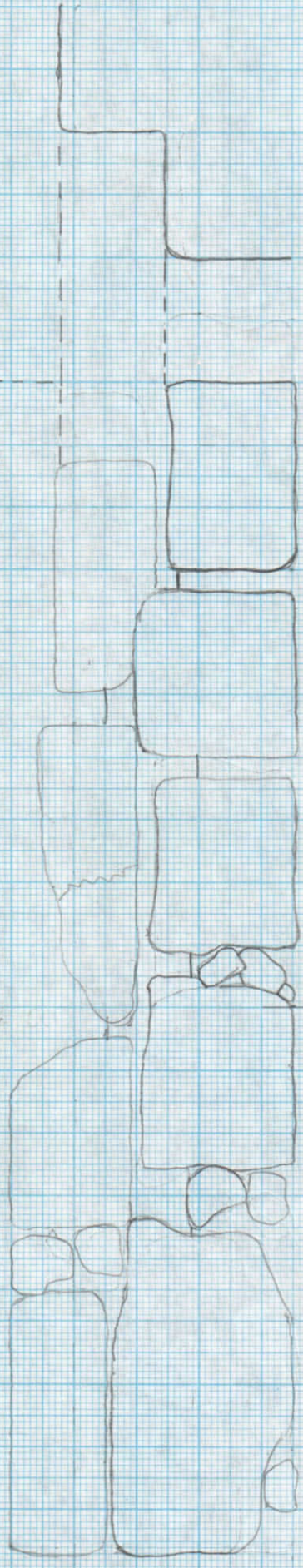


Zacapiten
 Str 55
 MURO OESTE / LADO OESTE
 NOROCC 109 - 107
 BYRON CASTELLANOS
 25/7/95.
 ESCALA 1/100

100-203

100-202

100-201

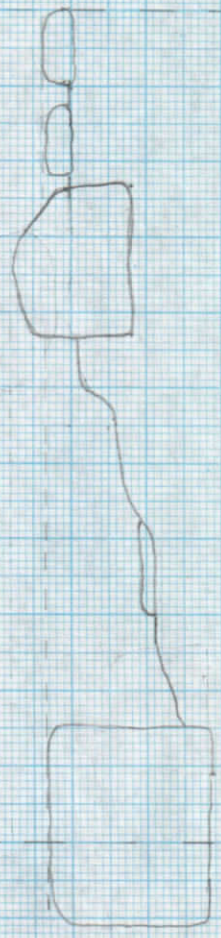


SITIO SACTETEN
 GTR 55
 MUNDO SUR / LADO SUR.
 BYRON CASTELLANOS
 ESCALA 1:100
 30/7/95.



GITIO ZACATEHU
RUBEN
MURDO OESTE/LADO ESTE
BYRON CASTELLANOS
BEGALIA - 1:00
30/7/95

101-201
4406470

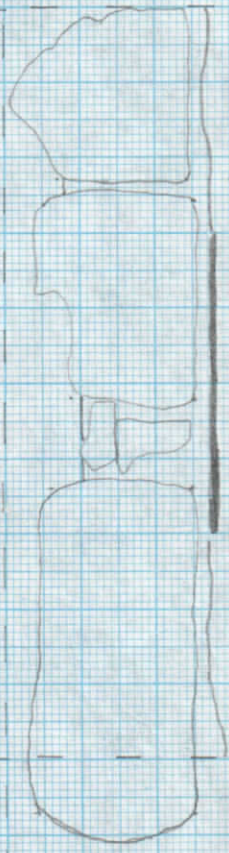


SITIO ZACATEJEN
STR: 55
MURO OESTE/LADO ESTE
BYRON CASTELLANOS
ESCALA 1:100



20/7/96

28 ABAD.
108-201



107-201

NO ESTA EXCAVADO.

106-201

