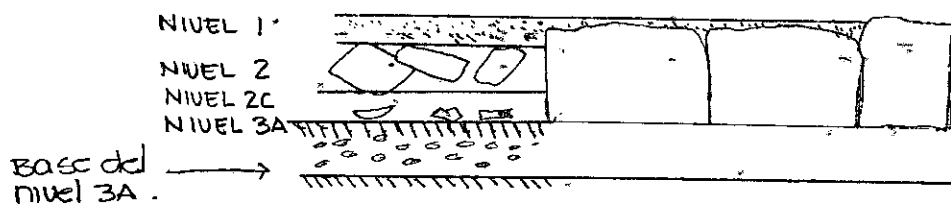


## Descripción Estructura 607.

### Excavación:

- En esta estructura se excavaron 4 niveles;
- El 1er nivel el cual se caracteriza por contener tierra negra acompañada de raíces, humus.
- El 2do nivel el cual se conforma por el colapso de los muros que presenta la estructura.
- Se excavo un nivel 2B el cual se sitúa en un transecto Este-Oeste y en la parte oeste del edificio B. se clasifica como 2B ya que su contexto no presenta colapso, ni piso alguno, Pero si se observa el relleno donde el cual se situaba, la otra razón es que esta área, se encuentra afuera de la estructura.
- Existe un nivel 2c el cual lo constituye los Artefactos in situ asociados al piso.
- El nivel 3A y 3B lo constituye el contexto que presenta abajo del piso de la estructura. La nomenclatura se clasifica en base a los edificios, ya que la estructura 607 se divide en 2 edificios EDIFICIO A Y EDIFICIO B; cuando se habla del nivel 3A se refiere al edificio A y 3B se refiere al edificio B. Estos edificios están en dirección Este-Oeste; el Edificio A es el situado al Este frente y asociado a la estructura 602. y el B. se encuentra al Oeste del A.



El nivel 2 no se excavo en toda el área Oeste de la estructura ya que en el nivel 1 en su base se encontro la evidencia de un relleno compuesto de piedras pequeñas donde se situaba el piso alrededor de toda la estructura y que forma parte también del piso de nivel de plaza.

### Evidencia de pisos en la excavación:

- En el proceso de excavación del nivel 1 y 2 se detectó la presencia de un piso el cual se situaba alrededor de toda la estructura y que forma también parte del piso de nivel de plaza; sobre este se asocian los artefactos in situ el cual se clasifican como nivel 2c; se habla de piso de nivel de plaza ya que a través de los transectos NE, SW y SE se pudo identificar el mismo piso en varias áreas; estos transectos no contienen nivel 2; sobre este piso se inicio la etapa constructiva del edificio (basado en las evidencias que presenta la estructura ya que del mismo nivel, empiezan los arranques de los muros).

## Proceso de Excavación:

- Esta área se excavó y está comprendida en 4 niveles de excavación; dando prioridad primero al conjunto de piedras grandes y donde aparentemente se pensaba que se iba a detectar rasgos constructivos y arquitectónicos.

El nivel 1 está comprendido como Humus y está conformado por tierra negra y raíces.

Se excavó un nivel 2, ya que durante la excavación del nivel 1 se localizó variedad de rocas; que dieron la apariencia de más bajas.

Durante la excavación del nivel 1 se pudo detectar la presencia de un relleno compuesto de piedras pequeñas y pequeños fragmentos de piso alisados; el relleno forma parte de donde se situaba un piso de nivel de plaza y que por efectos de erosión se destruyó.

En síntesis en el área de excavación hay un grupo de unidades que solo se excavaron solo con el nivel 1 y son las que se encuentran afuera de la estructura.

- En el Proceso de excavación del nivel 2 se pudo comprobar que este grupo de piedras no presentaba ningún rasgo y se realizó un transecto en la parte Oeste de la estructura en dirección N y Sur y se identificó como nivel 2B apareciendo en su base un relleno compuesto de piedras de regular tamaño, este se encuentra en el área de afuera del conjunto de piedras.

La excavación se extendió hacia el Este (2 cuadrantes de 3x3) el cual se excavó en su nivel 1 conformado por Humus y

características de las mismas y de las mismas se levantaron como nivel 2 con el objeto de detectar la presencia de un piso, el cual no apareció.

Estos excavados a través de dos transectos E-W que contiene nivel 3 y 2 y un transecto N-S que contiene nivel 2.

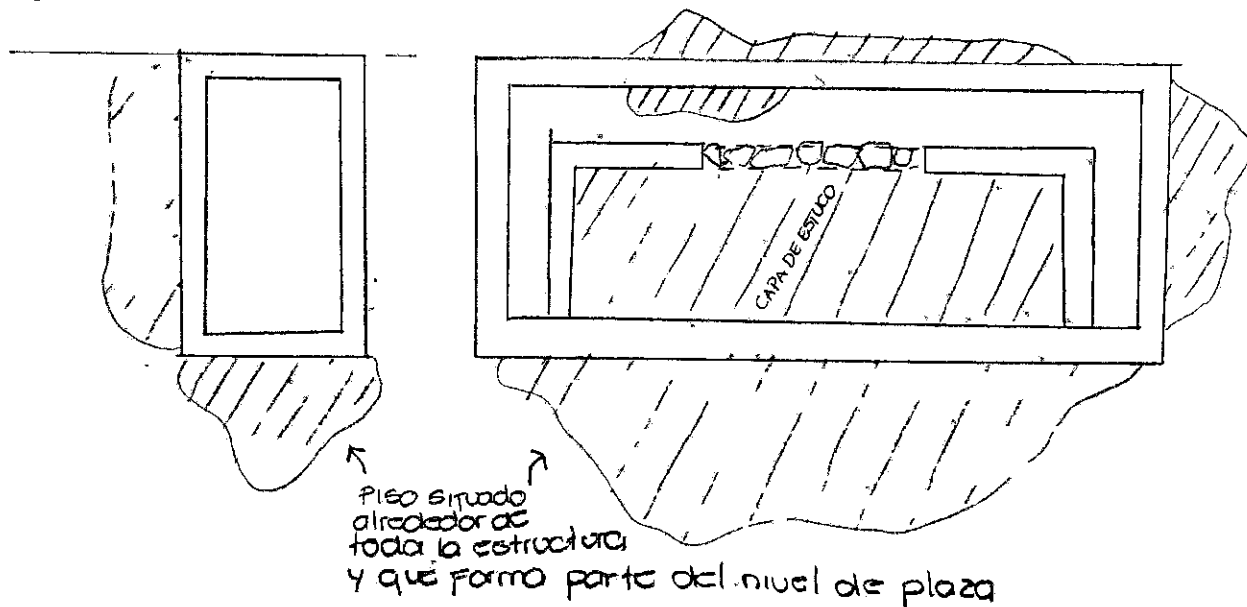
Al excavar el transecto N-S se detectó infinidad de huesos lo cual se decidió extenderse, el área de excavación hacia el Este y Norte.

El nivel 2 estuvo conformado por un relleno de piedras de regular tamaño y

el nivel 3 estuvo conformado por un relleno compuesto de piedras más grande y donde se localizaron las mandíbulas y cráneos.

Se identificó una capa de estuco en la parte superior del Banco de la estructura, en un nivel más arriba que el piso de la estructura, donde se localizó varios artefactos in situ asociados a esta capa.

- En el proceso de excavación del nivel 3A y 3B se localizó en su base un piso muy erosionado y destruido el cual es más temprano que el primero y construido antes de la etapa constructiva de la estructura 607 y relacionado con el Piso que aparece en los rasgos 3 y 4 situados Frente a la estructura 602.  
Este piso también se identifica en la excavación del pozo de registro



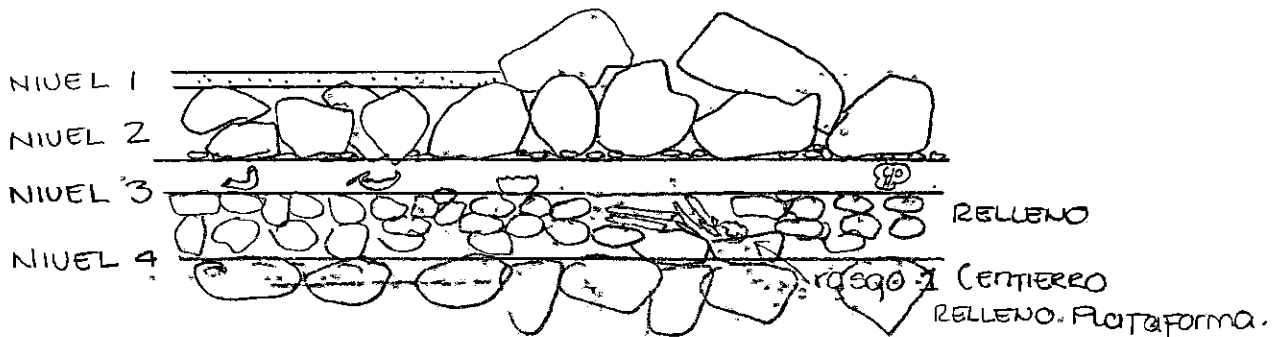
ABAJO DE ESTE PISO APARECE OTRO MAS TEMPRANO, MAS BAJO Y COMPRENDIDO EN EL NIVEL 3A; APARECE EN TODA EL AREA DE LOS DOS EDIFICIOS (ADENTRO Y AFUERA)

### Estructura 1001:

Según el levantamiento topográfico esto se compone de dos edificios cuya función podría ser adoratorios.

Durante el proceso de excavación se pudo determinar que esta no presenta ningún rasgo constructivo y arquitectónico sino que es un depósito de materiales de construcción asociado a la estructura 615 (se establece como depósito de materiales ya que presenta piedras labradas, piedras con y que el contexto de los muros de la str. 615 presentan este tipo de piedras en su arquitectura).

Se excavó un nivel 4 y se clasificó como Pozos de Muestreo realizados en las áreas donde se detectaron los hueros con el objeto de detectar más de ellos, lo cual no registro mayores detalles, únicamente un relleno de piedras muy grandes y que forman parte de la Plataforma.



### Relación de la Estructura 607 y 1001

Aunque están situados casi en la misma dirección Este-Oeste parece ser que su relación no era muy estrecha ya que los contextos que presentan son diferentes en ciertos puntos como lo son la frecuencia y formas de los artefactos, rasgos constructivos y arquitectónicos.

La relación de los niveles es la siguiente:

En la estructura 607 se detecta un piso de nivel de plaza y en la estructura 1001 aparece también fragmentos pequeños aislados de un piso de nivel de plaza, un poco más bajo que el anterior porque es debido a la distribución del terreno, y porque su distribución en toda la plaza es interrumpida por el rasgo 603. O también puede deberse a niveles diferentes de pisos de plaza, pero de la misma etapa constructiva.

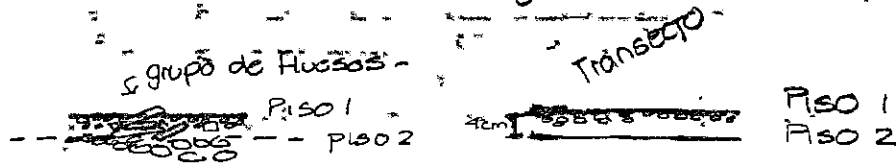
En la parte este de la str. 1001 y en el lado Oeste de la estructura 603, se detecta dos pisos ubicados en un transecto; uno relacionado con un nivel más bajo del nivel de plaza y otro más bajo; lo extraño es que estos no aparecen en toda el área de la estructura 1001; si en algún momento dado existió fue destruido por la colocación de las piedras del depósito de construcción.

Aunque tentativamente se puede decir que los rellenos ubicados en la estructura 1001 pudieron haber formado parte de rellenos de pisos.

El piso que aparece en el nivel 3A y 3B de la estructura 607, no aparece ni el relleno en el área de la estructura 1001.

También es muy importante mencionar que el grupo de huesos largos y frag. de cráneo están asociados a los pisos que se detectaron en el transecto ubicado en la parte Este de la estructura 1001.

Los huesos fueron localizados abajo del primer piso y asociados al relleno del segundo piso.



EXCAVACION ESTRUCTURA 607.

NIVEL 2.

NOTA: las unidades 498-588 hasta la 498-574 están comprendidas en el nivel 2B; estas están situadas en la parte sur y afuera de la estructura, por lo tanto no presentan colapso, y ni se detecta la presencia de un piso; únicamente existe una capa compuesta de piedras pequeñas. (balastro o posible relleno donde el cual se situaba un piso muy delgado).

EL NIVEL 2C: Lo comprenderá los artefactos in situ, donde serán recogidos y depositados en bolsas por separadas.



Zacpeten

Str. 607

2/14/97

TP

We laid in the grid of Str. 607 yesterday. I will not put the bags down until next week.

The datum of Str. 607 will be the same datum as that of Str. 603. The grid (horizontal) is the same as that used on the rest of group A.

Str. 607 is the clay bar structure that rests in front of Str. 602. While we will be excavating it as a single structure, it is actually composed of 3 or 4 small buildings.

The purpose of this excavation is to exposed the architecture of the str. and map it. We are recovering artifacts with a 1x1 m grid so that we can reconstruct artifact distribution patterns.

El DATUM DEL EDIFICIO #7 es de 410 cm. abajo del DATUM de estructura 602. El datum de este edificio es el mismo que se usó en el edificio 603.

Zacpeten Str 607A TP

Sept 29, 1997

Note that the entire fill of Str. 607A was excavated as Feas 607A-1, 2, 3, 4 and 5.

There are several maps which ~~document~~ unsuccessfully describe the locations of each feature. It is confusing, but the fill of primary construction was excavated as Fea 4 and 5 and the fill of secondary (later) structure as Feas 1-3 and 6. Since this is fill, the differentiation between the primary & secondary structures is sufficient. See the plan titled "Excavacion Pr Rasgos" for a little detail.