


**Zacpeten, Group A**

Proyecto Maya-Colonial 1996







NIVEL 3A

NIVEL 4A

NIVEL 5A

NIVEL 6A

NIVEL 7A

NIVEL 8A PISO DESTRUIDO

1.20 BAJO DATUM

NIVEL 9A

NIVEL 10A RELLENO

NIVEL 11A (HUMUS COMPACTADO), VIEJO

ROCA MADRE

TIERRA GRIS CLARA

TIERRA GRIS METAL

GRIS OSCURO

TIERRA BLANCA

TIERRA GRIS CLARA METAL

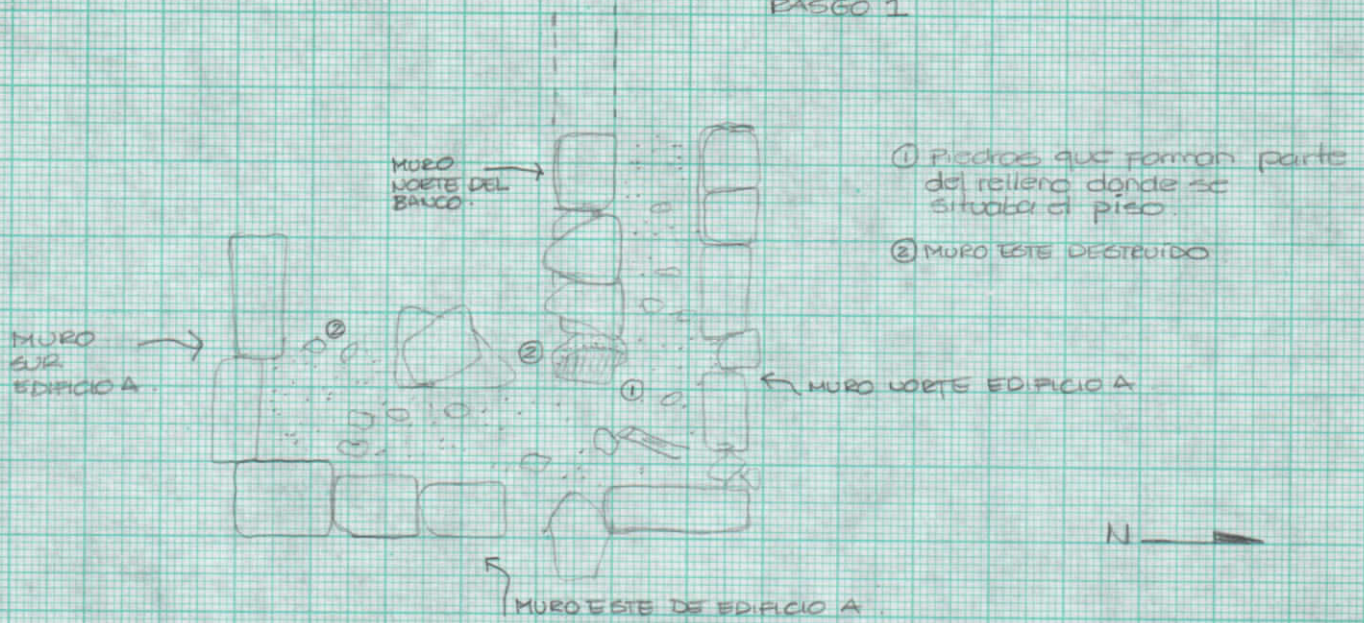
HUMUS VIEJO

ZACPETEN  
 ESTR. 607  
 POZO DE REGISTRO (501-587)  
 LADO ESTE  
 ESCALA 1:10  
 DC





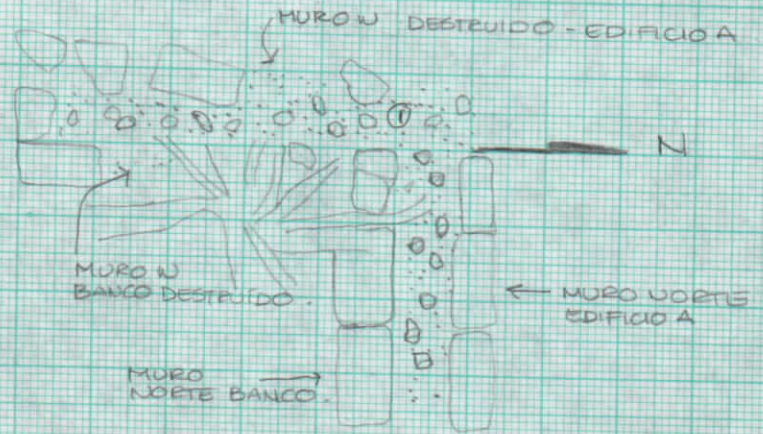
ESTRUCTURA 607-A.  
PASO 1





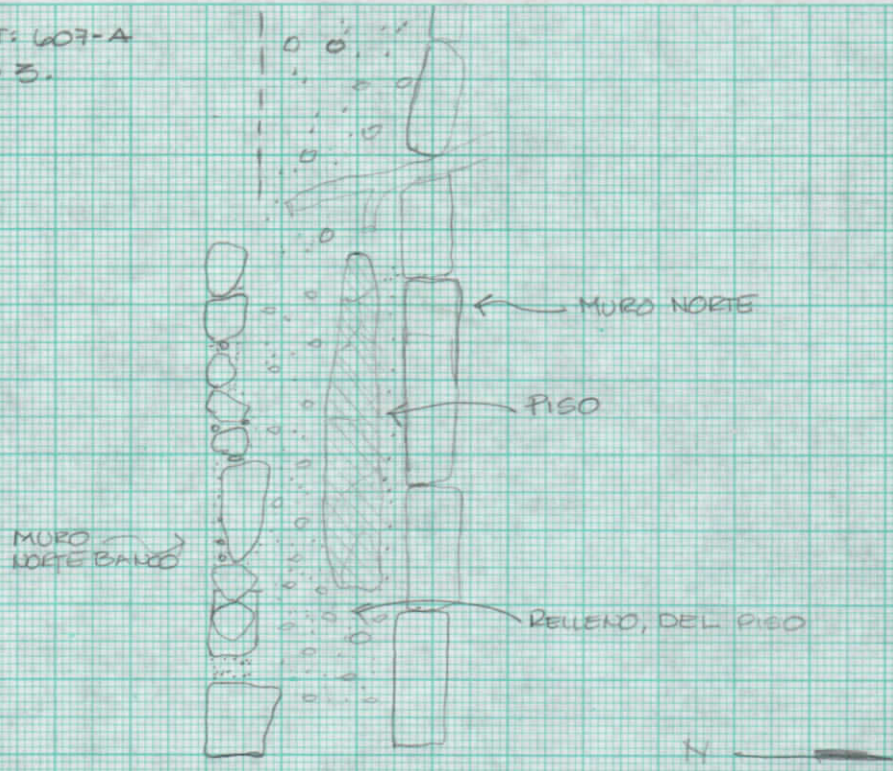
ESTRUCTURA 607A  
BAECCO 2

① relleno donde se situaba  
el piso interior del edificio  
A.





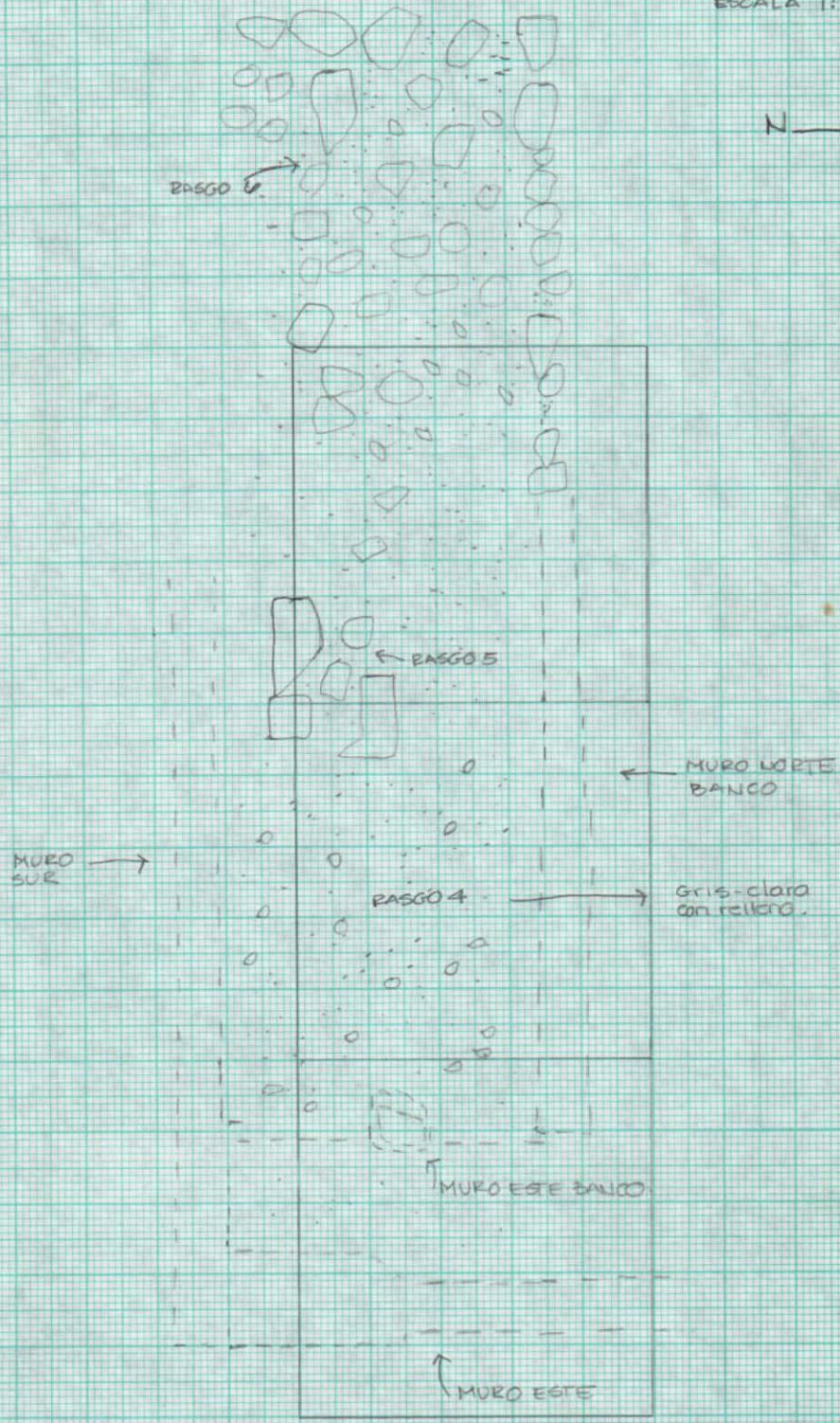
ESTRUCT: 607-A  
RASGO 3.






EXAMINACION POR RASGOS  
RASGO 4  
EDIFICIO 607-A

RASGO 4  
ESCALA 1:80





ESTRUCTURA 607-A  
RASGO 4.





(VER DIBUJO DE PLANTA DEL PASO 4, ESCALA 1:20)

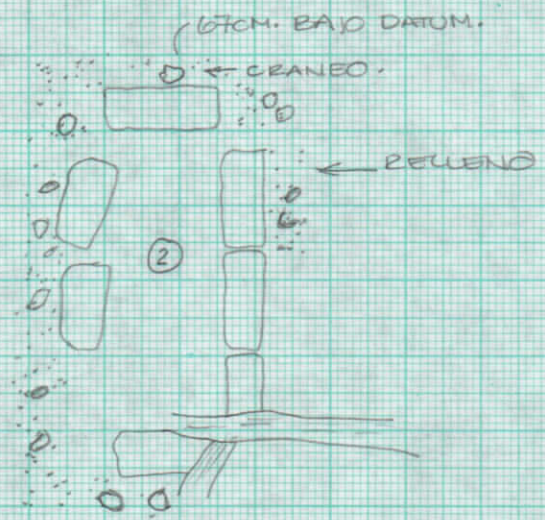


(VER PLANTA, A ESCALA 1:20 DEL DIBUJO 4).



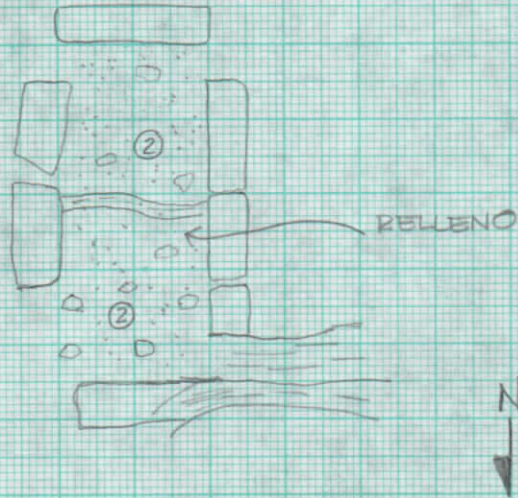
ESTR: 607-B  
EDIFICIO B  
RABGO 1  
SIN ESCALA

② RABGO 2





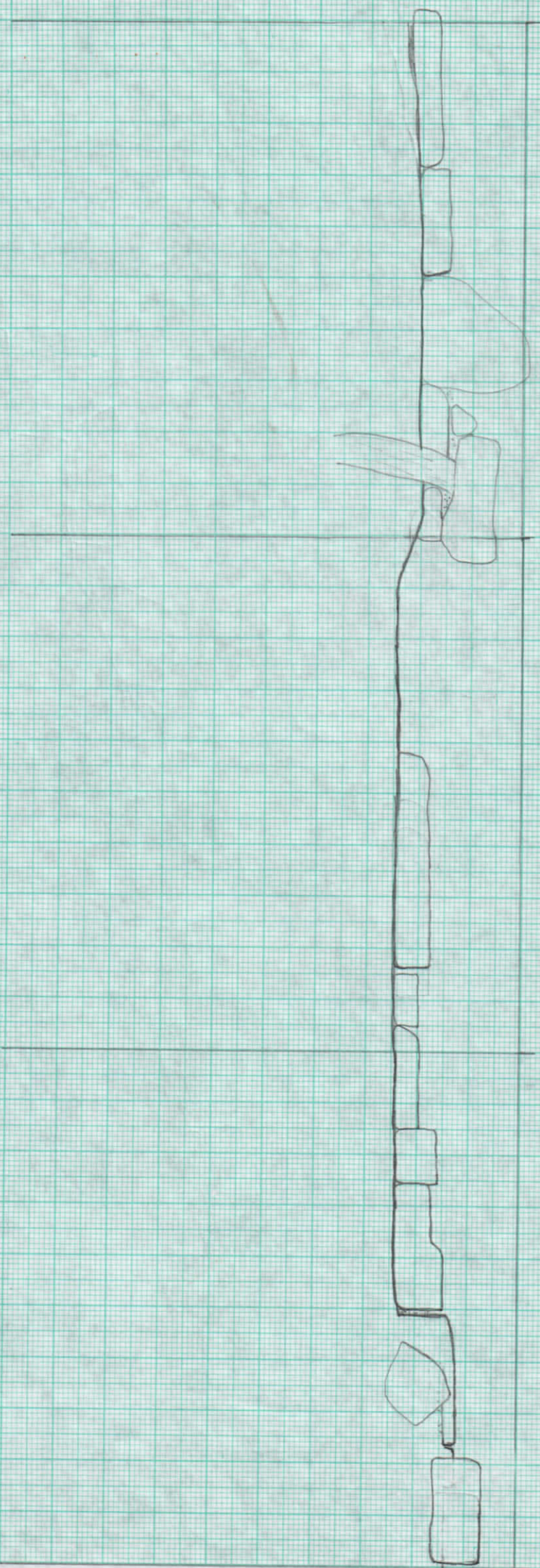
ESTRUCTURA 607-B  
EDIFICIO B  
BASO 2  
SIN ESCALA.





PROYECTO MAYA GOLDENVAL.  
SITIO ARO, TACAPETEN.  
MURO SUR, ESTRUCTURA 607.  
ESCALA: 1:100 18/12/97  
RC.

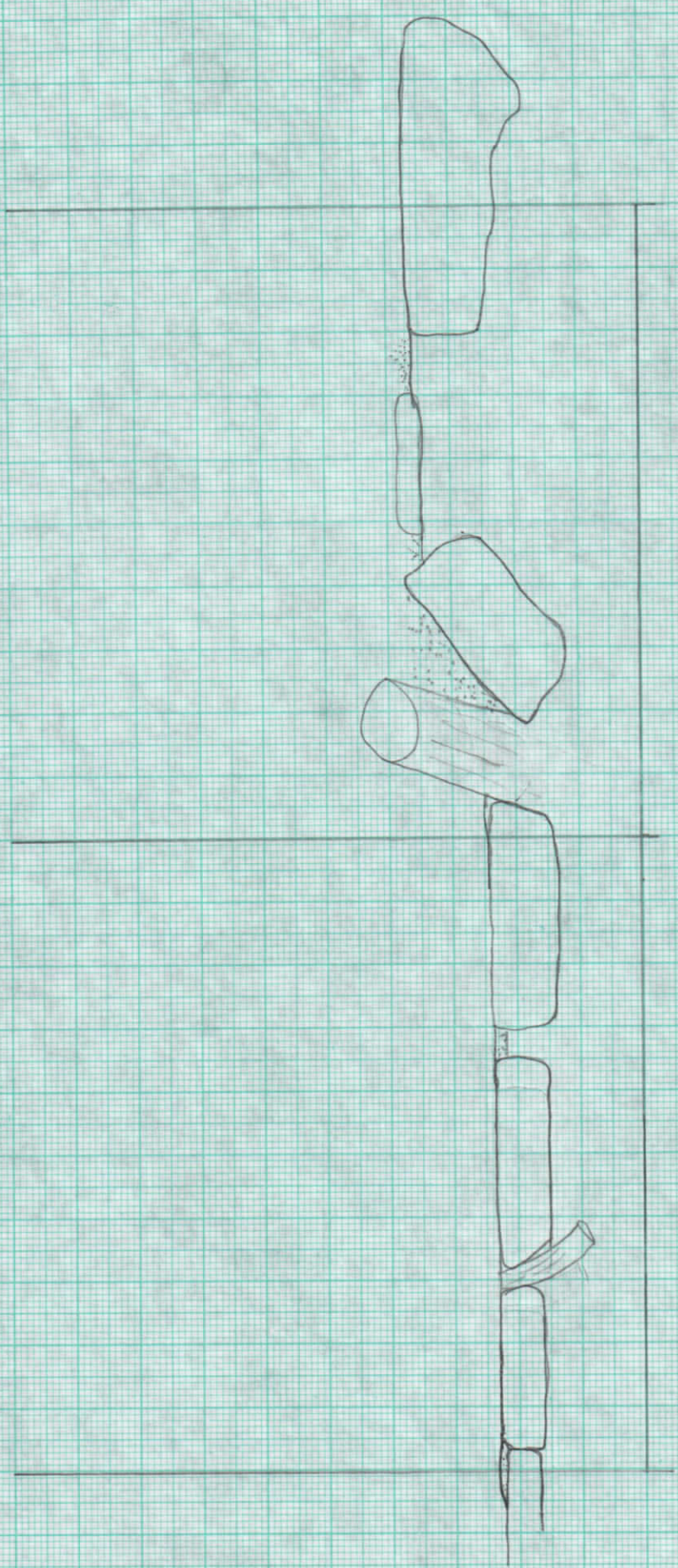
0.55CM. NIVEL BAJO DATUM





PROYECTO MAYA COLONIAL  
SITIO ARQ. ZACPETEN  
MURD SUR, ESTRUCTURA 607  
ESCALA 1:100 18/12/97  
BC.

0.55cm. NIVEL BASE DATUM.

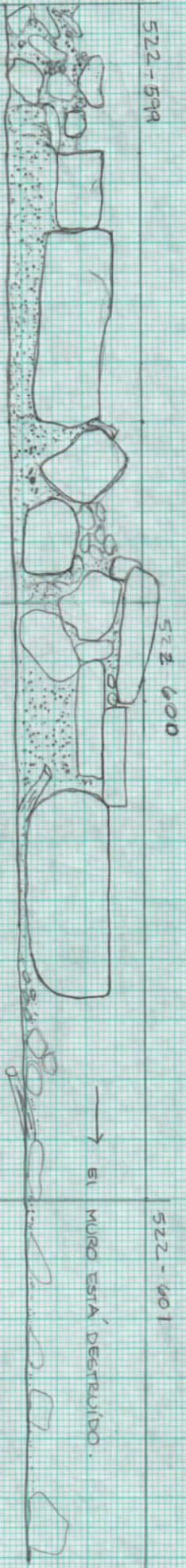




PROYECTO MAYA COLONIAL  
SITIO ARQUEOLOGICO ZACPETEN  
MURO SUR WAO ESTE DE ESTRUCTURA 607.  
ESCALA 1:100 18/12/97  
B.C.

0.50 CM NIVEL BAJO DATUM

E →





N

NIOBEL

578	579	580	581	582	583	584	585	586	587
6388	6389	6390	6391	6392	6393	6394	6395	6396	6397
6398	6399	6400	6401	6402	6403	6404	6405	6406	6407
6410	6411	6412	6413	6414	6415	6416	6417	6418	6419
6420	6421	6422	6423	6424	6425	6426	6427	6428	6429
6430	6431	6432	6433	6434	6435	6436	6437	6438	6439
6440	6441	6442	6443	6444	6445	6446	6447	6448	6449
6450	6451	6452	6453	6454	6455	6456	6457	6458	6459
6460	6461	6462	6463	6464	6465	6466	6467	6468	6469
6470	6471	6472	6473	6474	6475	6476	6477	6478	6479
6480	6481	6482	6483	6484	6485	6486	6487	6488	6489
6490	6491	6492	6493	6494	6495	6496	6497	6498	6499
6500	6501	6502	6503	6504	6505	6506	6507	6508	6509
6510	6511	6512	6513	6514	6515	6516	6517	6518	6519
6520	6521	6522	6523	6524	6525	6526	6527	6528	6529
6530	6531	6532	6533	6534	6535	6536	6537	6538	6539
6540	6541	6542	6543	6544	6545	6546	6547	6548	6549
6550	6551	6552	6553	6554	6555	6556	6557	6558	6559
6560	6561	6562	6563	6564	6565	6566	6567	6568	6569
6570	6571	6572	6573	6574	6575	6576	6577	6578	6579
6580	6581	6582	6583	6584	6585	6586	6587	6588	6589
6590	6591	6592	6593	6594	6595	6596	6597	6598	6599
6600	6601	6602	6603	6604	6605	6606	6607	6608	6609
6610	6611	6612	6613	6614	6615	6616	6617	6618	6619
6620	6621	6622	6623	6624	6625	6626	6627	6628	6629
6630	6631	6632	6633	6634	6635	6636	6637	6638	6639
6640	6641	6642	6643	6644	6645	6646	6647	6648	6649
6650	6651	6652	6653	6654	6655	6656	6657	6658	6659
6660	6661	6662	6663	6664	6665	6666	6667	6668	6669
6670	6671	6672	6673	6674	6675	6676	6677	6678	6679
6680	6681	6682	6683	6684	6685	6686	6687	6688	6689
6690	6691	6692	6693	6694	6695	6696	6697	6698	6699
6700	6701	6702	6703	6704	6705	6706	6707	6708	6709
6710	6711	6712	6713	6714	6715	6716	6717	6718	6719
6720	6721	6722	6723	6724	6725	6726	6727	6728	6729
6730	6731	6732	6733	6734	6735	6736	6737	6738	6739
6740	6741	6742	6743	6744	6745	6746	6747	6748	6749
6750	6751	6752	6753	6754	6755	6756	6757	6758	6759
6760	6761	6762	6763	6764	6765	6766	6767	6768	6769
6770	6771	6772	6773	6774	6775	6776	6777	6778	6779
6780	6781	6782	6783	6784	6785	6786	6787	6788	6789
6790	6791	6792	6793	6794	6795	6796	6797	6798	6799
6800	6801	6802	6803	6804	6805	6806	6807	6808	6809
6810	6811	6812	6813	6814	6815	6816	6817	6818	6819
6820	6821	6822	6823	6824	6825	6826	6827	6828	6829
6830	6831	6832	6833	6834	6835	6836	6837	6838	6839
6840	6841	6842	6843	6844	6845	6846	6847	6848	6849
6850	6851	6852	6853	6854	6855	6856	6857	6858	6859
6860	6861	6862	6863	6864	6865	6866	6867	6868	6869
6870	6871	6872	6873	6874	6875	6876	6877	6878	6879
6880	6881	6882	6883	6884	6885	6886	6887	6888	6889
6890	6891	6892	6893	6894	6895	6896	6897	6898	6899
6900	6901	6902	6903	6904	6905	6906	6907	6908	6909
6910	6911	6912	6913	6914	6915	6916	6917	6918	6919
6920	6921	6922	6923	6924	6925	6926	6927	6928	6929
6930	6931	6932	6933	6934	6935	6936	6937	6938	6939
6940	6941	6942	6943	6944	6945	6946	6947	6948	6949
6950	6951	6952	6953	6954	6955	6956	6957	6958	6959
6960	6961	6962	6963	6964	6965	6966	6967	6968	6969
6970	6971	6972	6973	6974	6975	6976	6977	6978	6979
6980	6981	6982	6983	6984	6985	6986	6987	6988	6989
6990	6991	6992	6993	6994	6995	6996	6997	6998	6999
7000	7001	7002	7003	7004	7005	7006	7007	7008	7009

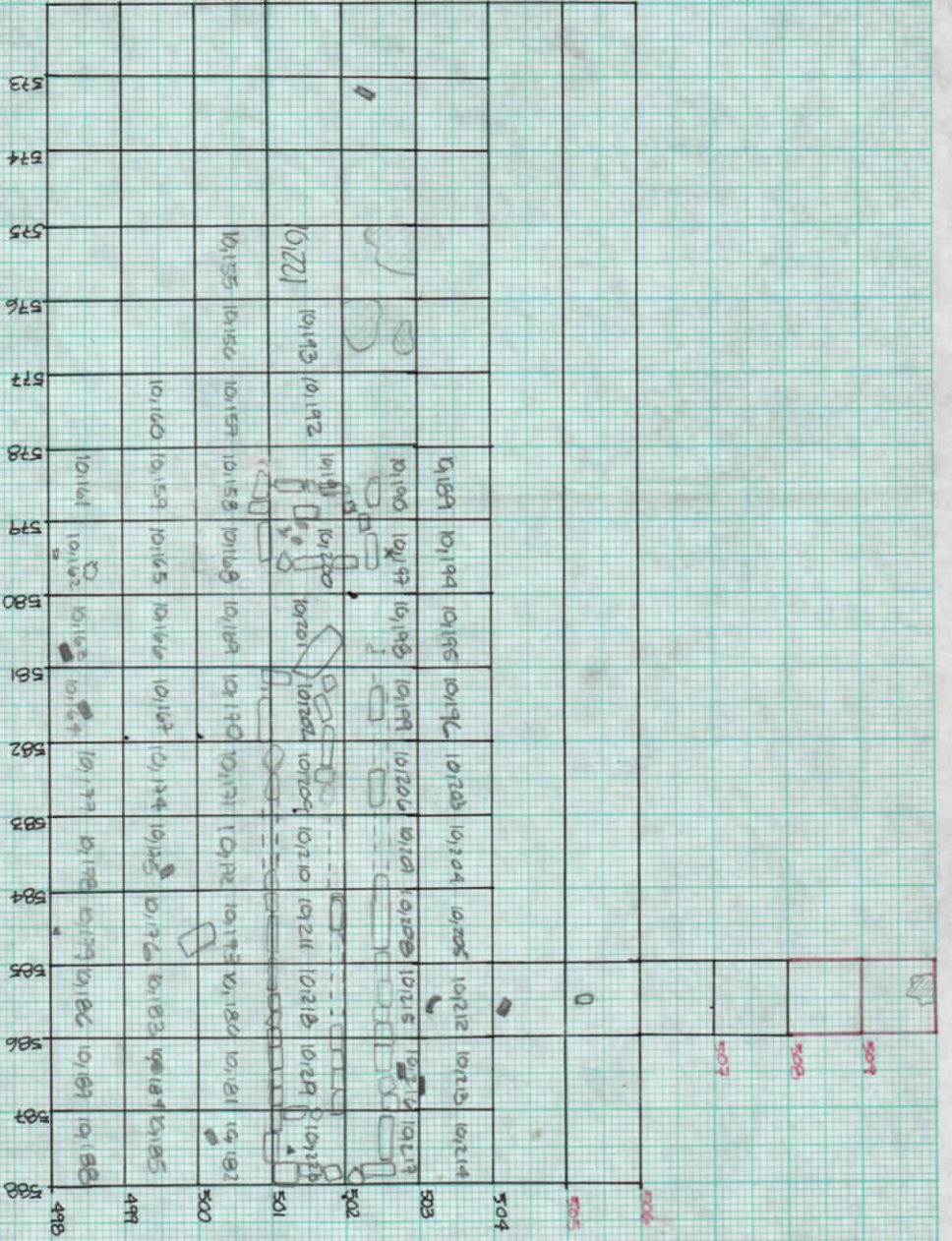
transsecto SW

102295
102296
102297
102298
102299





NIVEL 2G-2



ZAFETEN  
ESTRUCTURA 607.

- 501-586 - 10,222
- 499-579 - 10,223
- 500-587 - 10,224
- 500-586 - 10,225 Y 10,226
- 502-586 - 10,227
- 502-589 - 10,228
- 500-588 - 10,229







ZACATEEN  
ESTR. 1607  
MURO ESTE / LADO ESTE DE EDIFICIO A.  
ESCALA 1:10  
RC / JP  
13-5-97

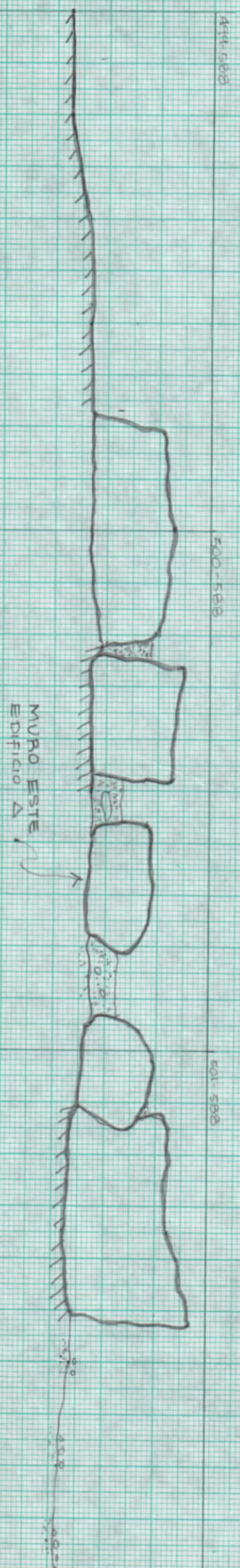


1/2 PISO.

0.17 BAUD DATUM



1





ZACATELEN  
ESTR. 102  
MURO ESTE DEL BANCO, EDIFICIO A  
ESCALA 1:10  
BC/JP  
12/3/92



0.15CM. FAJO DATUM

