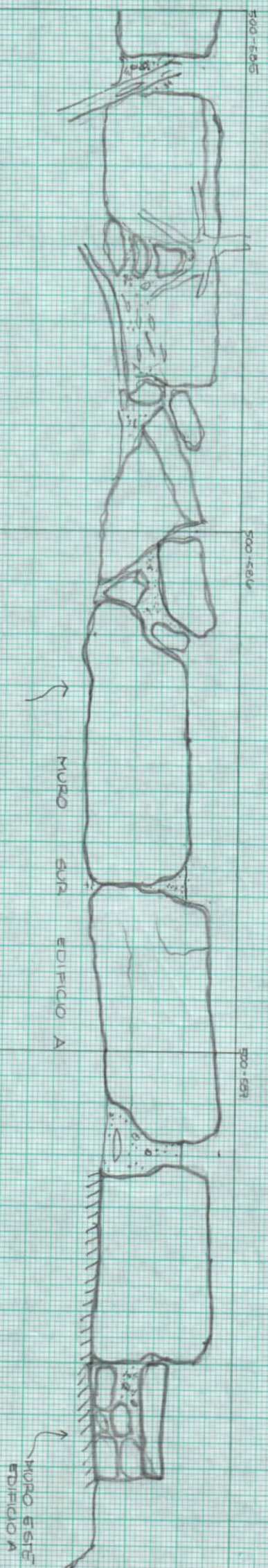



ZACATELEN  
ESTRUCTURA 607  
MURO SUP. DE EDIFICIO A.  
E.C./I.P.  
15/5/197



0.20 BAJO DATUM.



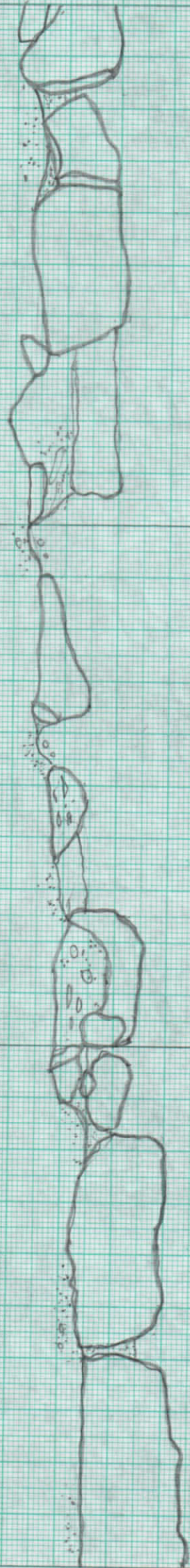
ZACPETEN  
ESTR. 007  
MURD SUR EDIFICIO A  
ESCALA 1:10  
BC/JP  
19/5/97.



500 - 582

500 - 583

500  
584



ZACATEN  
ESTR: 607  
MURO SUR DE EDIFICIO A  
Escala 1:100  
BC / JJP  
13/8/17

0.20 BAJO DATUM.



500-519

500-580

MURO OESTE  
EDIFICIO A

500-591

MURO SUR  
EDIFICIO A

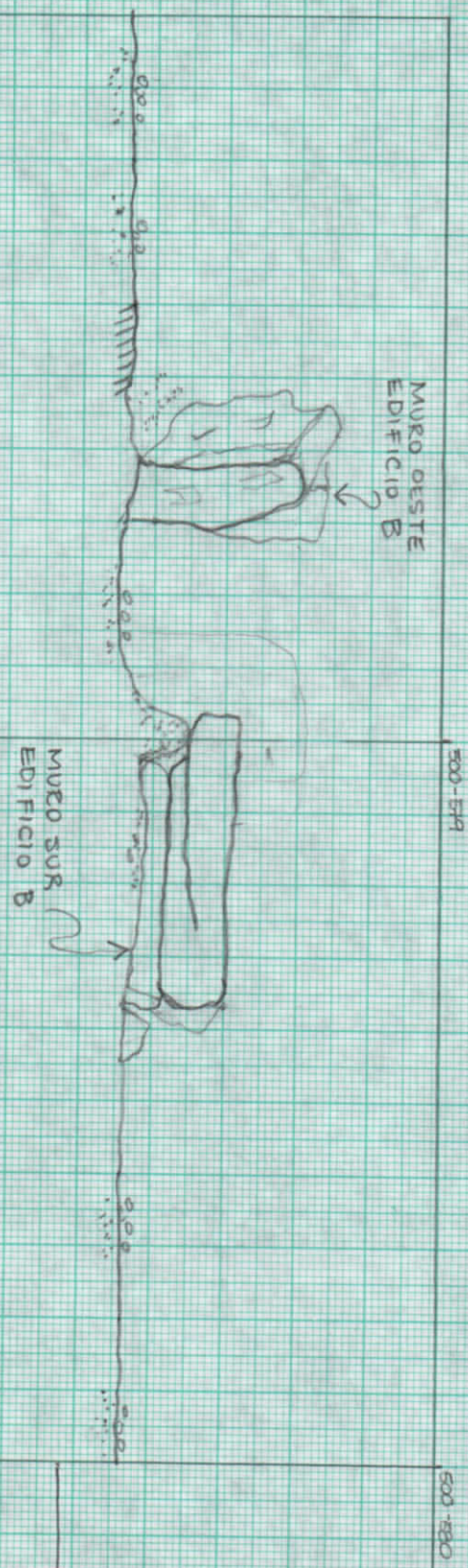
MURO OESTE  
BANCO

MURO SUR  
EDIFICIO A

ZAPRETIEN  
ESTR. 001  
MURSGR. DE EDIFICIO B  
ESCALA 1:10  
BC/JP  
15/5/97



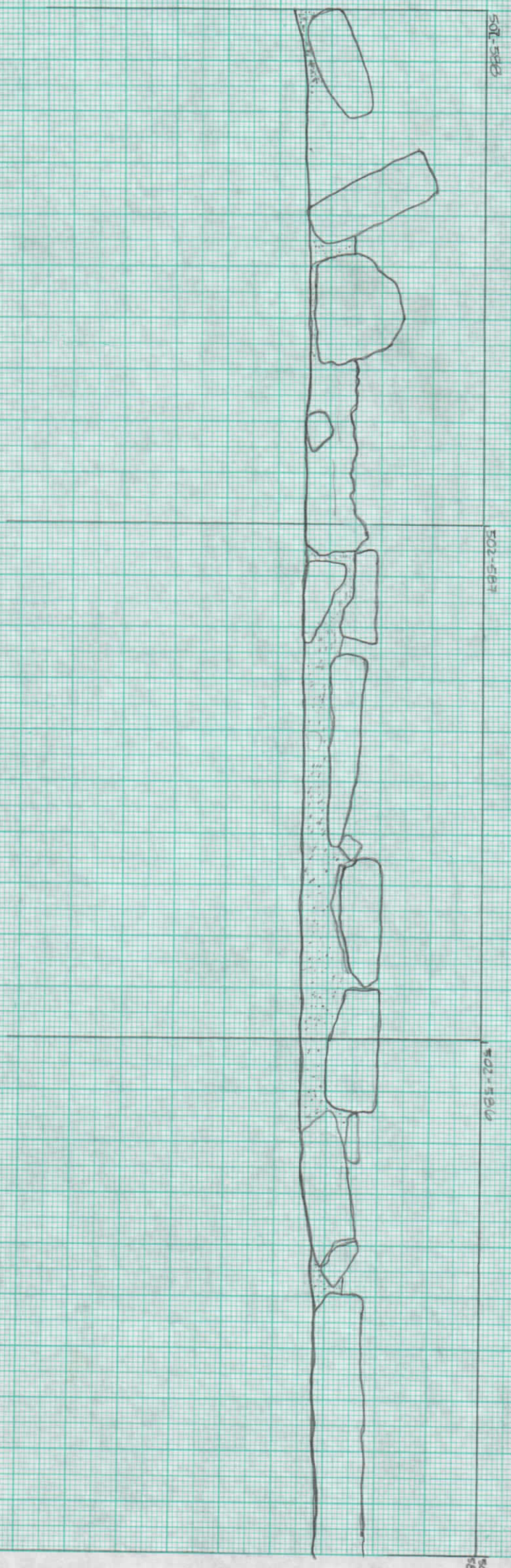
0.20 CM. BAJO DATUM



ZACATECEN  
ESTR: 607  
MURD NORTE  
EDIFICIO A  
ESCALA 1:10  
BC/JJP  
15/5/1977



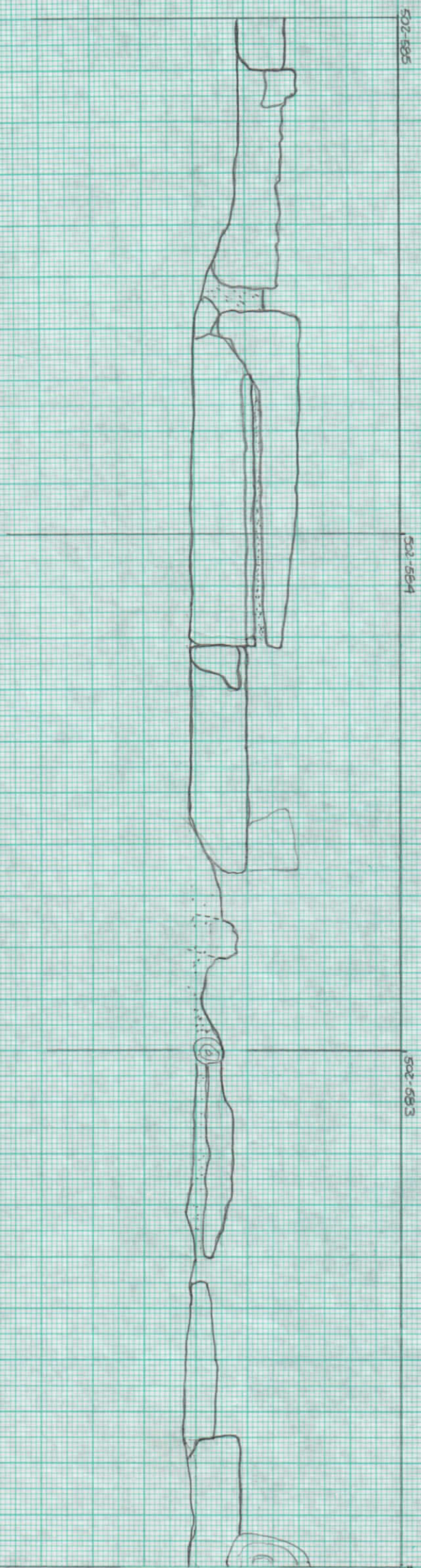
0.17 NUBEL BAJO DATUM.



ZACATELEN  
ESTRUCTURA 607  
MURD NORTE EDIFICIO A  
BC IITP  
18/13/197



O.I.T. BAJO DATUM  
N



ZACPETEN  
ESTR. 007  
MURD NORTE EDIFICIO A.  
ESCALA 1:110  
Ed. JLP  
13/12/197



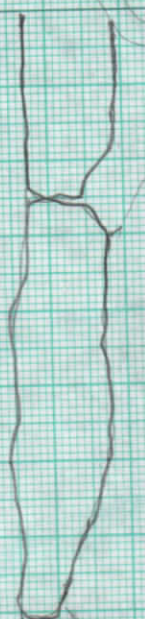
0.17 BAJO DATUM



500-582

500-591

500-680



MURD NORTE  
EDIFICIO A.

ZACATELEN  
ESTR. 007  
MURO NORTE EDIFICIO B.  
ESCALA 1:10  
B.C./J.P.  
15/7/92

0 30 CM

0.03 CM BAJO DATUM.

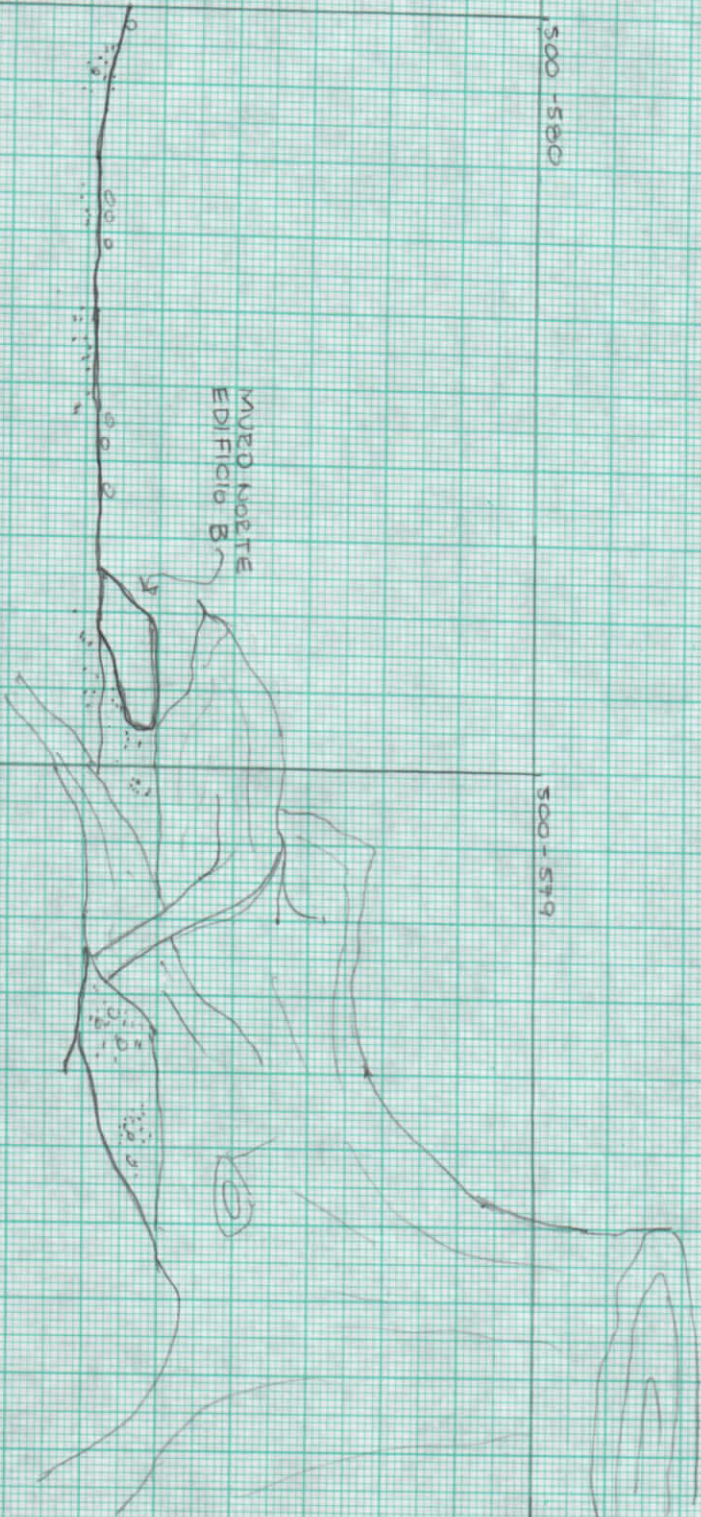


500 - 581

500 - 580

500 - 579

MURO NORTE  
EDIFICIO B.



NOTA:

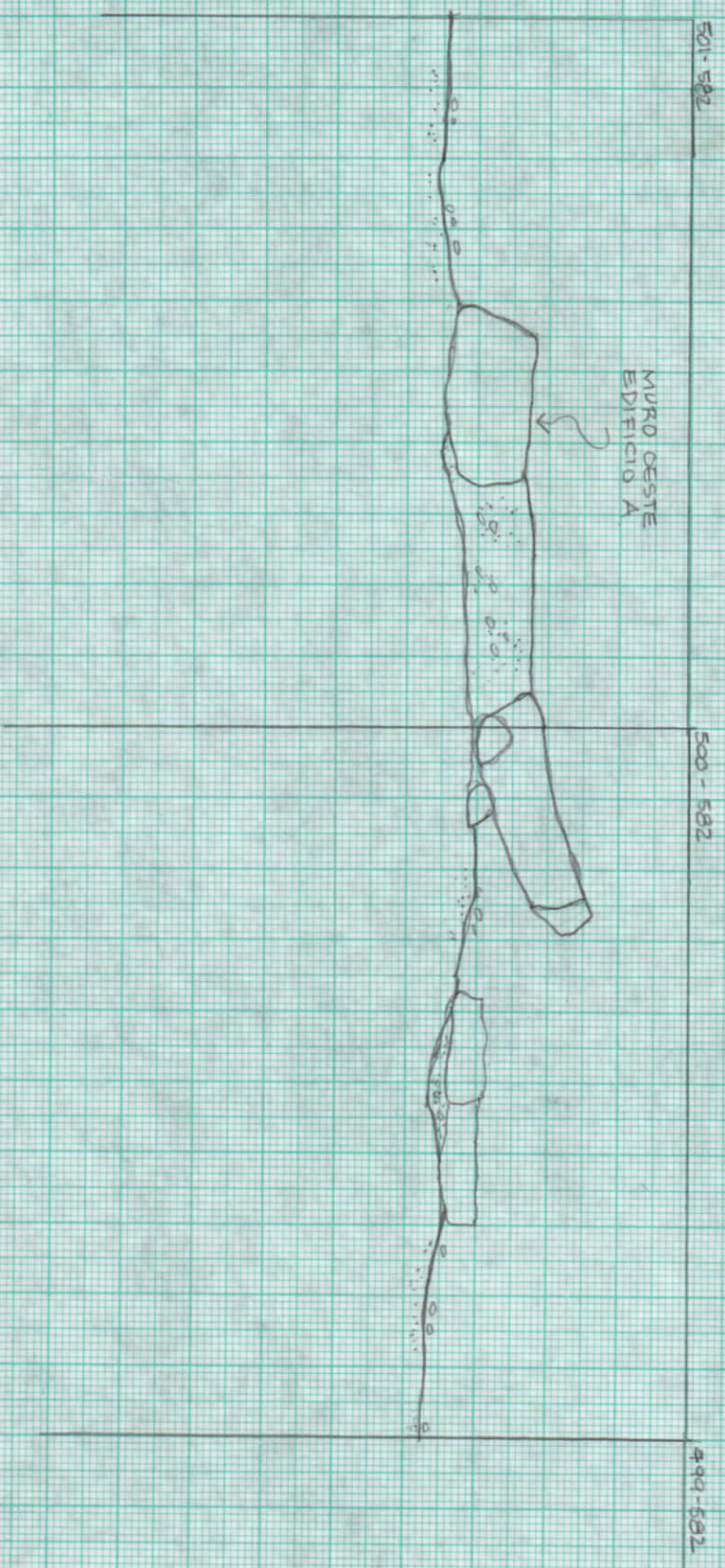
EL MURO NORTE DEL EDIFICIO B  
SE ENCUENTRA TOTALMENTE  
CONFUNDIDO POR UN ARBOL GRANDE  
QUE SE SITUA SOBRE EL.



ZACPETEN  
ESTR. 403  
MURO OESTE EDIFICIO A  
ESCALA 1:10  
BC/JP  
18/5/97



0.24 SAJO DATTUM



0.16 CM BAJO DATUM



500-585

500-582


500-507

500  
585

MURO ESTE  
BANCO

MURO ESTE  
EDIFICIO A

ZACATELEN  
CORTE ESTE-ORIENTE ESTR. 607.  
ESCALA 1/10  
B.C.  
14/3/77



O.L.V. EN BAJO DAMUN




500-582

500-583

500-584

500-585



ZACATEPAN  
 EGRI, LOT  
 CORTE / ESTE - OESTE  
 ESCALA 1:10  
 P.C.  
 15/5/97



0.16 CM BAJO DATUM



②

500-579

500-580

500-581

500-582

MURO ESTE  
EDIFICIO B

MURO  
OESTE  
EDIFICIO A.

MURO OESTE  
BANCO,

ZAC PETERN  
ESTR LOT  
CONTB ESTE-OESTE  
ESCALA 1:10  
PC  
14/5/97



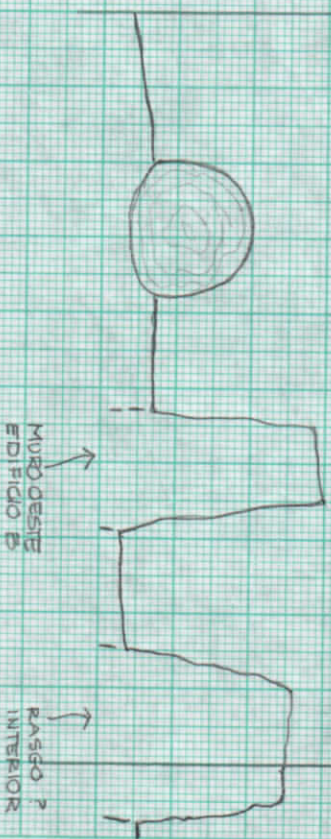
0.10 CM BAJO DATUM



3

500-510

500-510



ZAC PETEN

ESTR 607

CORTE ESTE-OESTE

ESCALA 1:10

PC

14-3-97



N  
0.24 CM BAJO DATUM

499.579

500.579

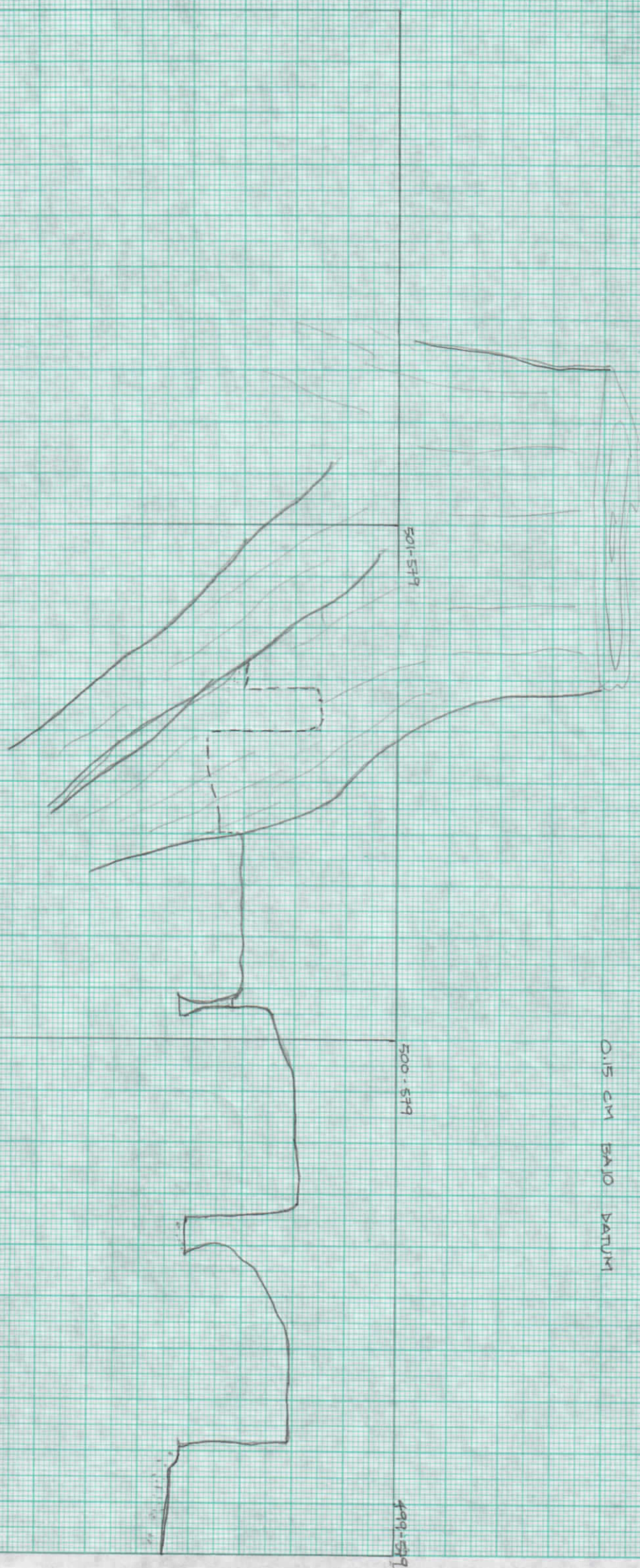
501.579



ZACPETEN  
ESTR. 407  
MURO ESTE - EDIFICIO B  
ESCALA 1:10  
14-5-92  
20CM.

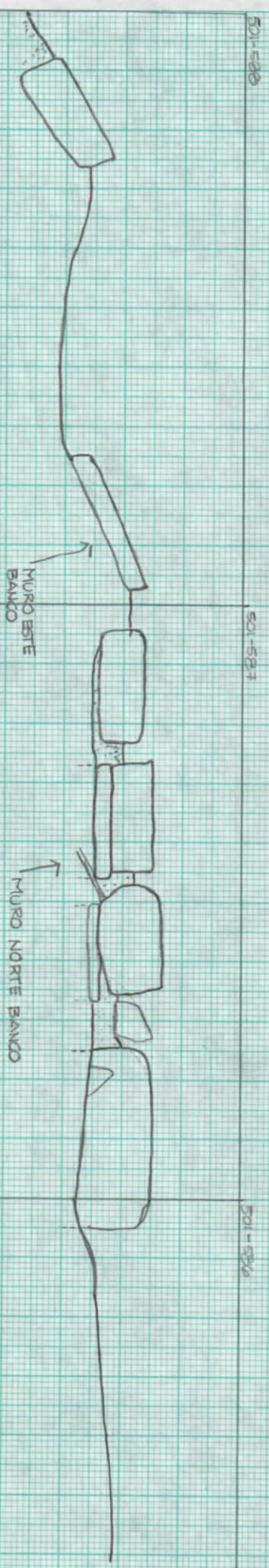


0.15 CM BAJO DATUM



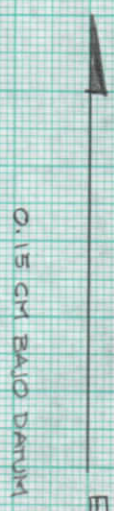
ZACPETEN  
 ESTRA. LOT  
 MURO OESTE / EDIFICIO B.  
 ESCALA 1:10  
 BC  
 14/3/97





MURO ESTE BANCADO

MURO NORTE BANCADO



ZACPETEN  
 ESTRUCTURA 607  
 MURO NORTE DE BANCADO (ESCA 1:50)  
 ESCALA 1:50  
 14/3/1994  
 BC

