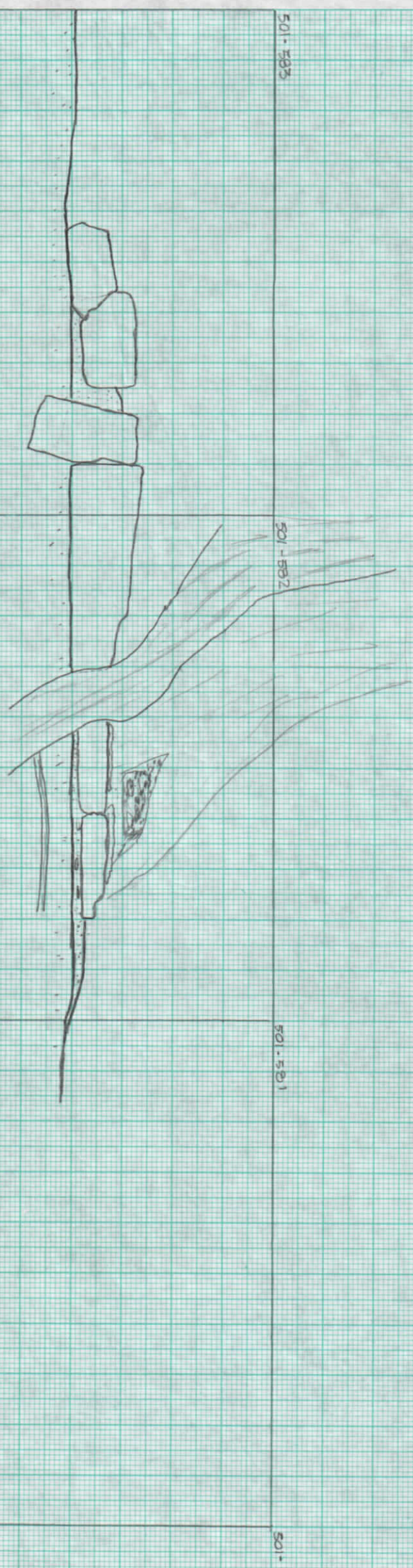


0.15 CM BAJO DATUM



501-583

501-582

501-581

501-580

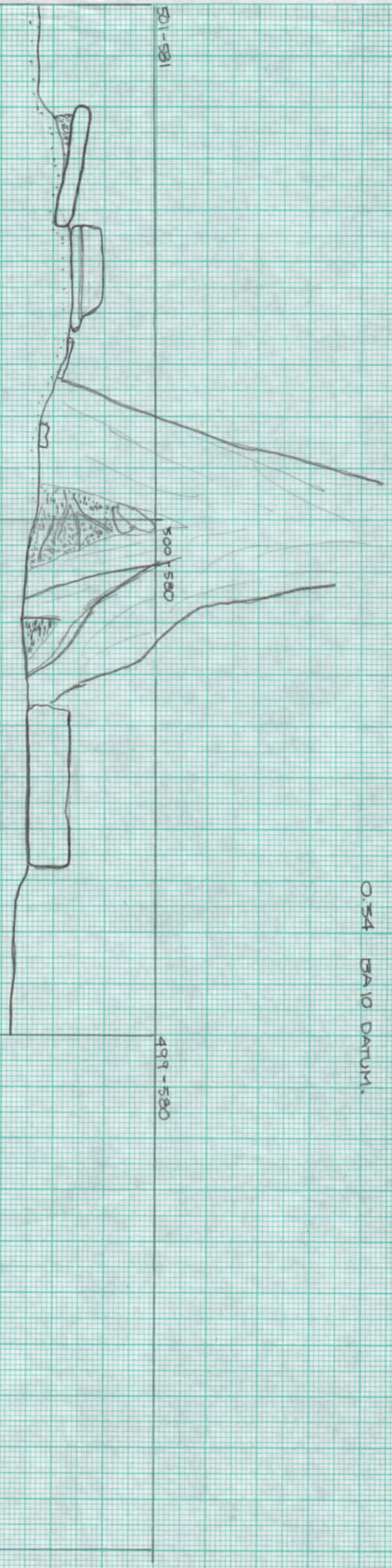
ZACAPETEN  
ESTRUCTURA 207  
MURO NORTE - BANCOS. (ESQ. NIV)  
ESCALA 1:10  
EC  
14/3/17



20 CM.



0.54 BAJO DATUM.



ZACPETEN  
 ESTR 607  
 MURO OESTE DE BANCO.  
 ESCALA 1:10  
 BC  
 11/5/97



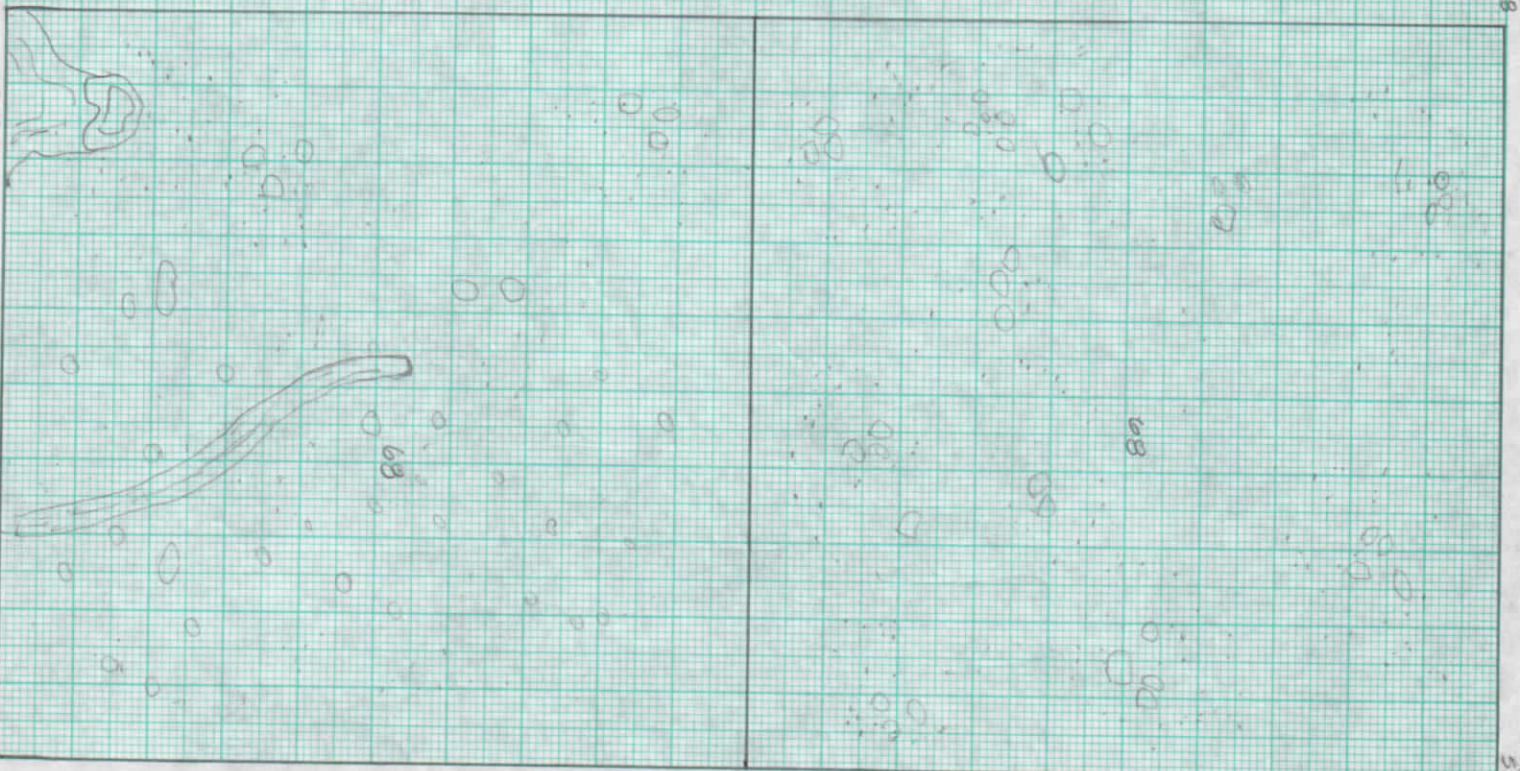
ZACPETEN  
STR. 607  
LADO NORTE DE EDIFICIO B  
ESTRUCTURA 607  
Esc. 1110  
UP  
12/3/97



501  
578

502  
578

503  
578



501  
579

502  
579

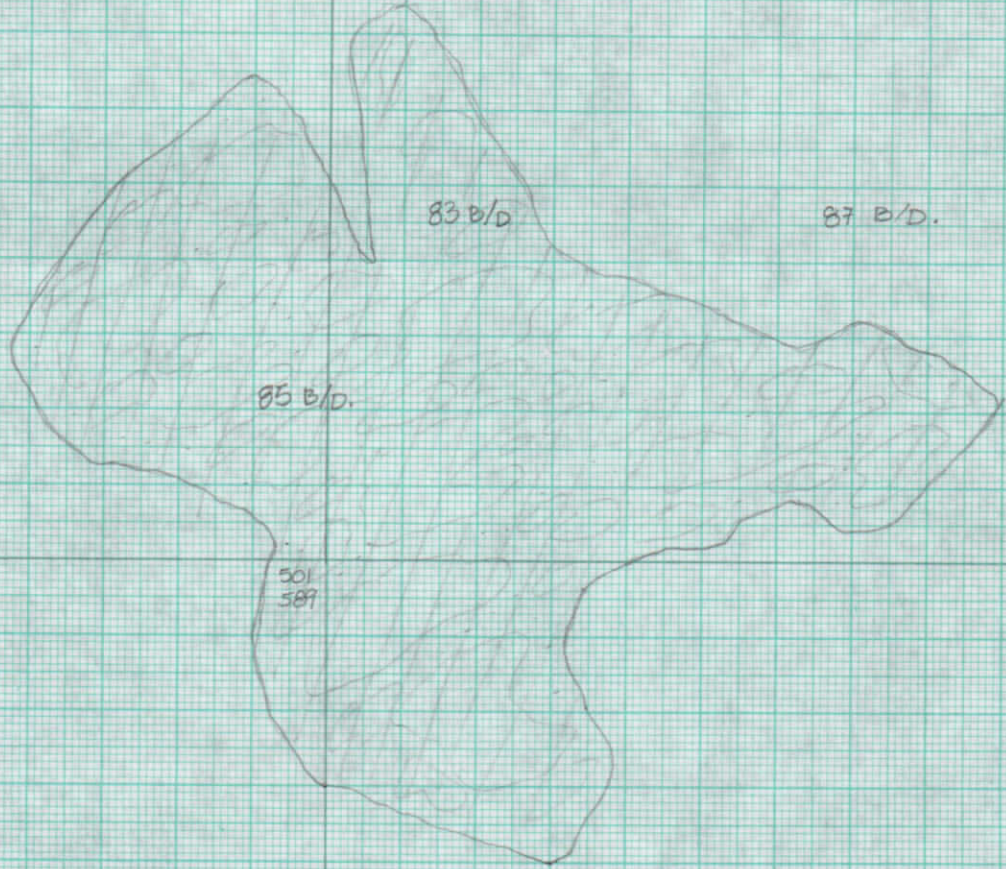
503  
579

502  
589

90 B/D.

83 B/D

87 B/D.



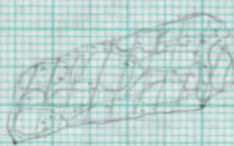
85 B/D.

501  
589

501  
590

94 B/D

88 B/D.



← 82 B/D


500-588

500  
589

500  
590

90 B/D.

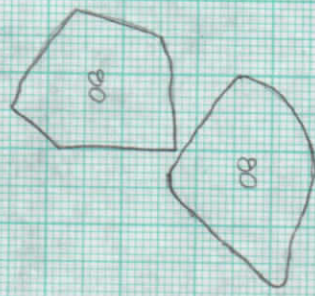
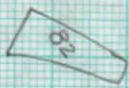
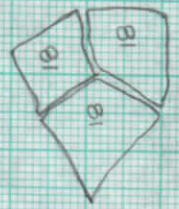
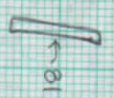
90 B/D.



83 B/D.


R-80

499-581



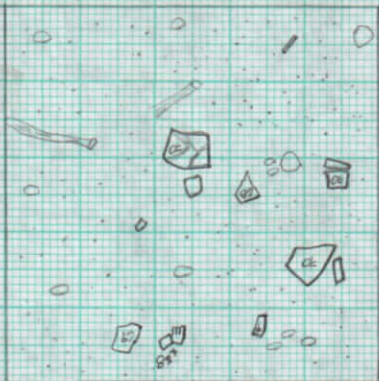
ZACPETEN  
ESTR: 007A  
500-581  
NIVEL 5A  
ARTEFACTOS IN SITU  
ENTRENTE DE MURO OESTE TAVO OESTE  
EDIFICIO A.  
ESCALA 1:5  
BC  
4/4/17





SITIO: ZACPETEN  
 GRUPO: A  
 STR: 607  
 ESQUINA SUR ESTE DE ESTRUCTURA. 607  
 EDIFICIO A  
 ESC: 1:10  
 HOJA 1/1  
 FECHA: 10/3/97  
 JP

ESTRUCTURA LOT-A  
501-504 (POZO DE REGISTRO)  
NIVEL 2A  
ARTIFACTOS SOBRE PAVIMENTO IN SITU  
ESCALA 1:20  
BOCM. BAJO DATUM  
BC.



502  
585

502  
588


503  
585

503  
586

503  
581

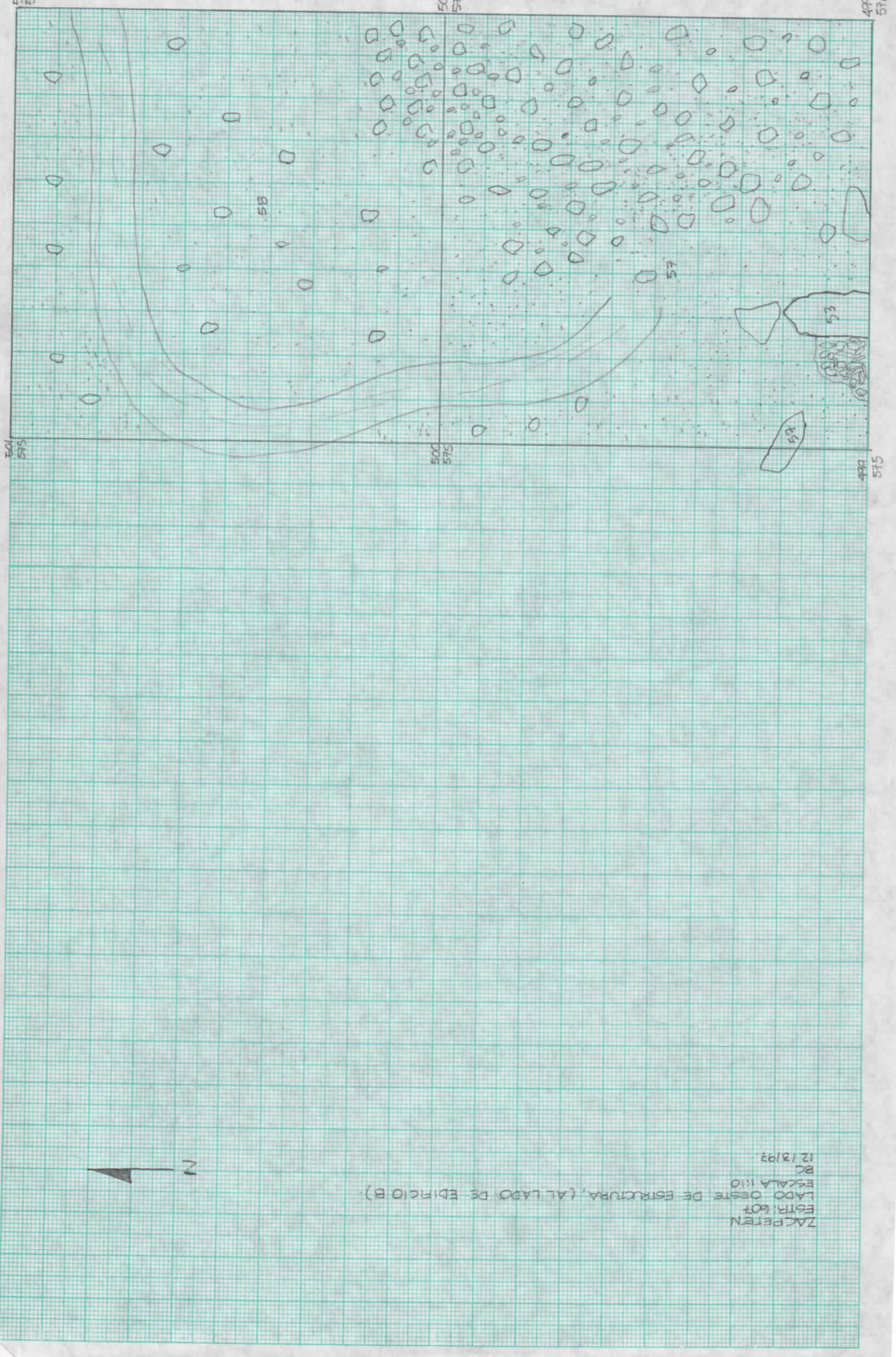
503  
588

SITIO: ZACAPETEN  
 GRUPO: A  
 STR: 607  
 ESQUINA NORESTE DE ESTRUCTURA A 607  
 ESC: 110  
 FECHA: 10/3/97  
 JP.  
 HORA: 171



N





500

500  
575

500  
576

500  
575

499  
576


499  
575

58

57

53

52



ZACPETEN  
ESTR: 607  
LADO OESTE DE ESTRUCTURA, (AL LADO DE EDIFICIO B).  
ESCALA 1:10  
BC  
12/13/97

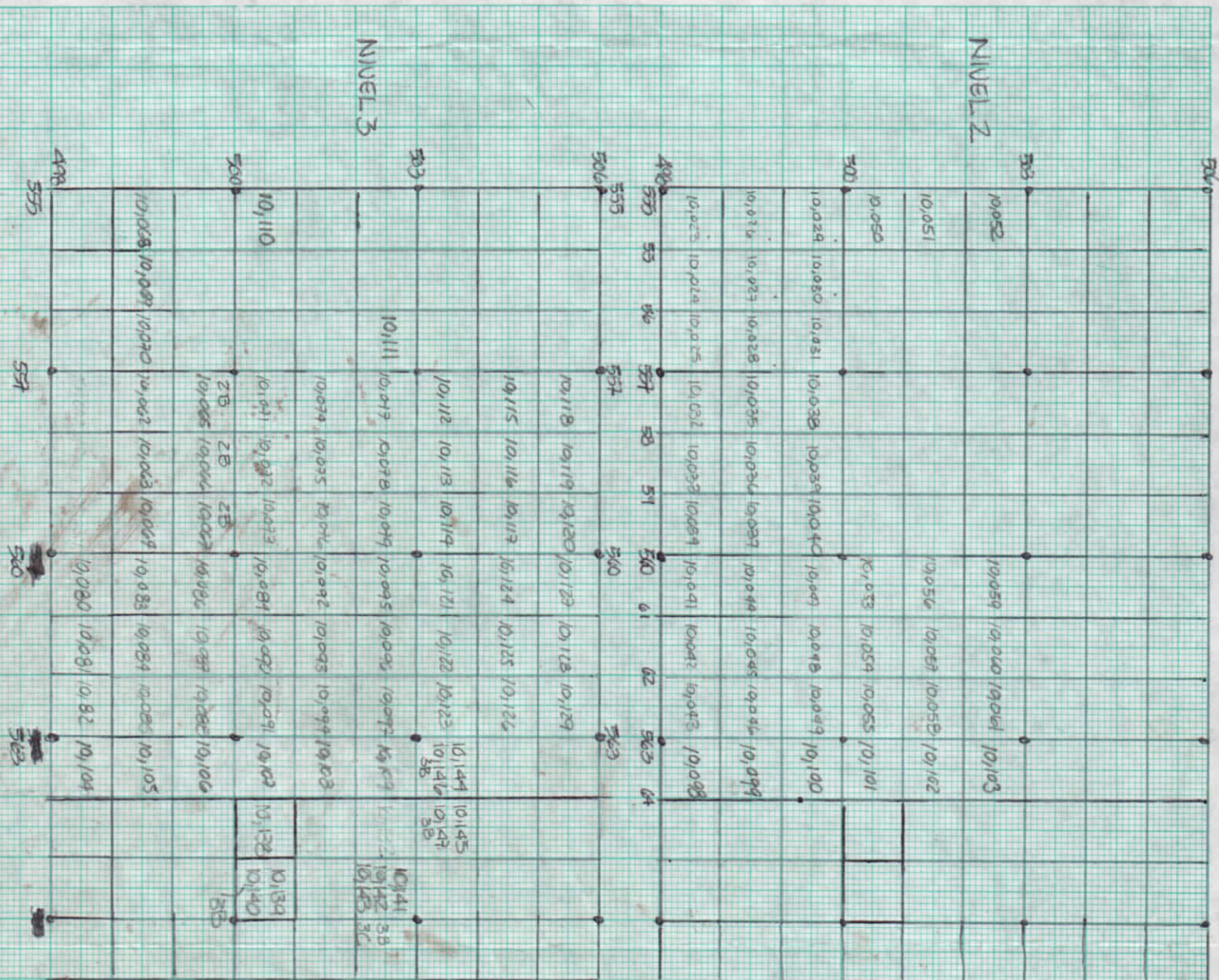
NIVEL I

			557		560		563	
506			10,006	10,007	10,008	10,015	10,016	10,017
505			10,008	10,004	10,005	10,012	10,018	10,014
504			10,000	10,001	10,002	10,008	10,010	10,011
503								10,130
	3098	3100	3101	3108	3109	3110	3113	3118
	3096	3097	3098	3105	3106	3107	3114	3115
							3116	3116
								3121
500								
	3093	3094	3095	3102	3103	3104	3111	3112
							3113	3113
								3120
								10,018
								10,019
508								
	3066	3068	3068	3075	3076	3077	3084	3085
							3085	3086
							3087	3088
							3089	3089
								3092
								3091
490								
555								
	3063	3064	3065	3072	3073	3074	3081	3082
							3082	3083
								3090

10,148
10,149
10,151
10,153
10,150
10,152
10,154

N →  
 ESTRE. 602  
 NIVEL 21, 22 X 25.

NIVEL 2



W

10,133  
 10,134  
 10,135  
 10,136  
 } Puntos de NIVEL 2.  
 10,137 PASEO 1

ZACPETEN

ESTR: 607 B  
ARTEFACTO ASOCIADO  
A RELLENO (VASIJA CUENCO-MONOCROMO)  
NIVEL 3B.

ESCALA 1:10

500-579

501-579



70CM BAJO DATUM

VASIJA (CUENCO).

NIVEL 3B  
EDIFICIO 607-B



500  
500

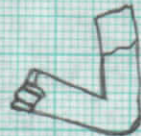
50-580

499 586

ZACPETEN

ESTR: 607A  
ARTEFACTO ASOCIADO A  
RELLENO.  
NIVEL 3A.  
FRAG. DE INCENSARIO  
(MIEMBRO SUPERIOE).

ESCALA 1:10



57CM. B/D.

FRAG. INCENSARIO.

NIVEL 3A  
EDIFICIO 607A




499  
507

50-587

ZACPETEN  
 ESTRUCT. 607-A  
 POZO REGISTRO 501-587  
 BC.  
 21/5/97.

POZO 501-587 REGISTRO.



53CM. RAJADO

30CM. ARENADOS

4A NIVEL 90CM.

5A NIVEL 100CM.

NIVEL 2A

NIVEL 3A

NIVEL 2A

HUMUS COMPACTADO COLOR NEGRO.

ROCA MADRE

NIVEL 3A RELLENO GRIS-CLARA

NIVEL 4A GRIS METAL

NIVEL 5A GRIS OSCURO,

NIVEL 6A BLANCO (PISO DESTRUIDO-EROSIONADO)

NIVEL 7A GRIS-CLARA/METAL.

NIVEL 8A PISO DESTRUIDO-EROSIONADO.

NIVEL 9A GRIS-CLARA

210 151 B/D  
 NIVEL 10A BLANCO.

210 B/D

264 B/D

ZACPETEN  
ESTRUCTURA 607.  
MURO OESTE Y ESQ. NW DE EDIFICIO B. 12/13/97

ESCALA 1:10  
JP

500  
70


500  
70

499  
476

499  
477

499  
478

499  
479



500  
579

500  
579

ZACPETEN  
STR. 607  
ESQUINA NO Y SO EDIF. A  
ESQUINA NE Y SE EDIF. A

ESC. 1:10  
JP  
12/3/77

N

501  
582

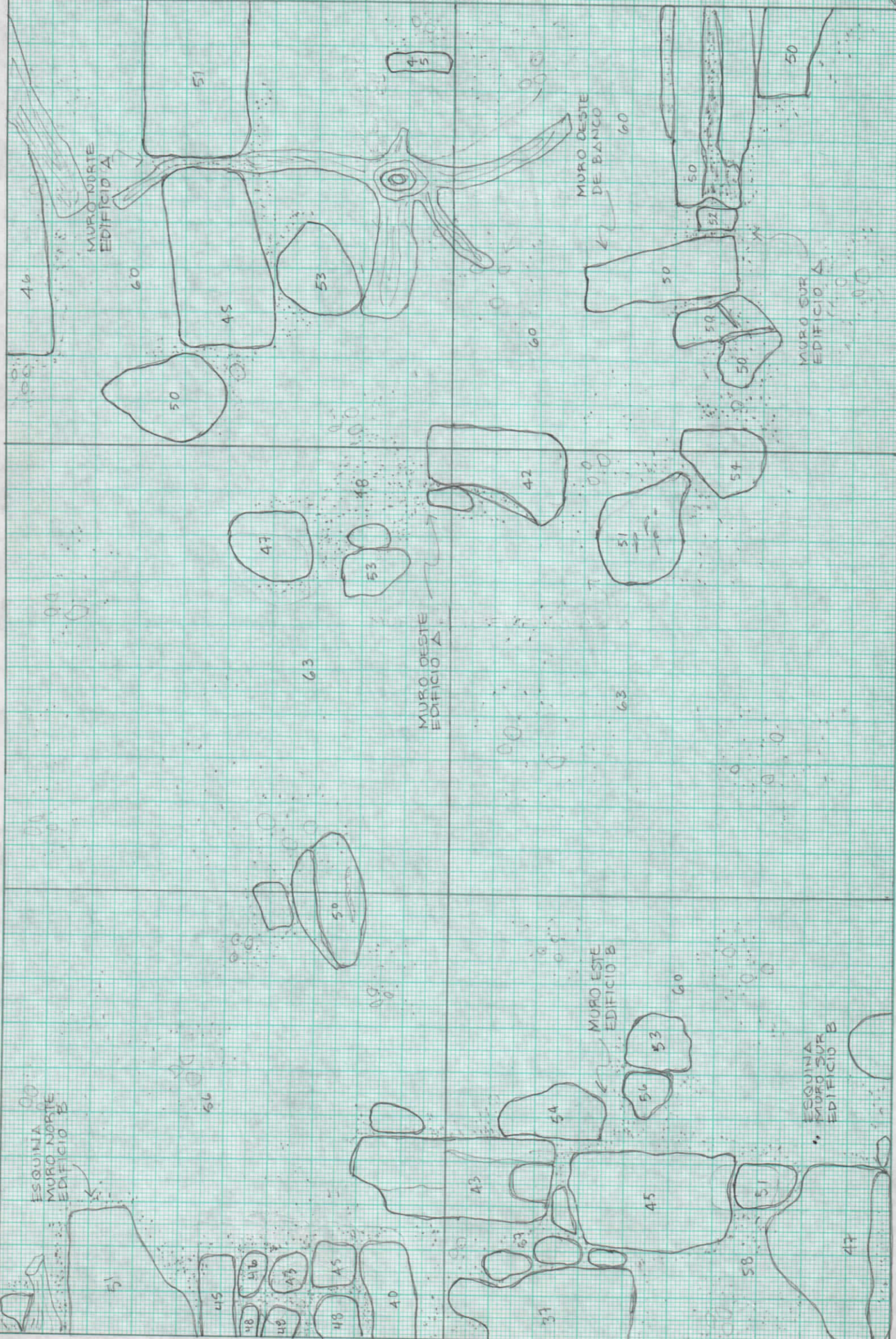
500  
582 B

449

501  
581

501  
580

501  
579



ZACPETEN  
ESTR 607  
MURO SUR DE EDIFICIO A. 10/3/97.

ESCALA 1:10  
BC

N

499  
585

501  
595

500  
585

53

53

499  
586

53

53

499  
587

51

46

498  
588

499  
588

501  
598

