

NIXTUN
Esty/Plat: LL
Grupo: 3828-4232
Nivel: 2
Fecha: 09-07-2014
Del: Sandoval



0 10 20 30 40 50 60 70 80 90 100
m



NIXTTUN


Estre/Plots: LL

Grupo: 3828-4232

Nivel: 2

Fecha: 09-01-2014

Deybi Sandeval



2

3828
4229

3828
4230

NIXTUN

Estr/Plat: LL


Grupo: 3828-4232

Nivel: 2

Fecha: 10-07-2014

Oeybi Sandoval

0 10 20 30 cm



3827
4229

3827
4230

3825
4229

3825
4227

1.33m

1.58m

3826
4229

3826
4230

1.58m

3825
4229

3825
4230

3825
4230

3825
4230


5

Impresora Matricial - 14x21cm 1100

NIXTUN
 Estr/Plot: L1
 Grupo: 3828-4232
 Nivel: 4 y 3
 Fecha: 17-07-2014
 Deyb/ Sandova



0 10 20 30 40 50 60 70 80 90 100 110 120 130 140 150 160 170 180 190 200 210 220 230 240 250 260 270 280 290 300 310 320 330 340 350 360 370 380 390 400 410 420 430 440 450 460 470 480 490 500 510 520 530 540 550 560 570 580 590 600 610 620 630 640 650 660 670 680 690 700 710 720 730 740 750 760 770 780 790 800 810 820 830 840 850 860 870 880 890 900 910 920 930 940 950 960 970 980 990 1000



NIXTUN


Estr/Plat: LL

Grupo: 3828-4232

Nivel: 4 y 3

Fecha: 18-07-2014

De: bi Sandoval



3828
4229

3828
4230

NIXTUN

Estr/Plat: LL

Grupo: 3828-4232

Nivel: 4

Fecha: 17-07-2014

Deysi Sandoval

0 10 20 30cm



3827
4229

3827
4230

3825
4229

3826
4229

3826
4229

3826
4230

Nivel 4

1.54

1.43

1.49

1.51

1.33

1.56

1.52

1.50

1.47

Nivel 4

1.47

1.47

1.40

1.50

Nivel 4

1.54

1.50

Nivel 4

1.40

1.48


3826
4230

3826
4229

3826
4230

3825
4230

NIXTUN
 Estr/Plat: LL
 Grupo: 3828-4229
 Base de Nivel: 4
 01-08-2014
 Derby: Sandoval



(7)

NIXTUN


Estr./Plat. LL

Grupo: 3828-4229

Base de Nivel: 4

01-08-2014

Deybi Sandoval

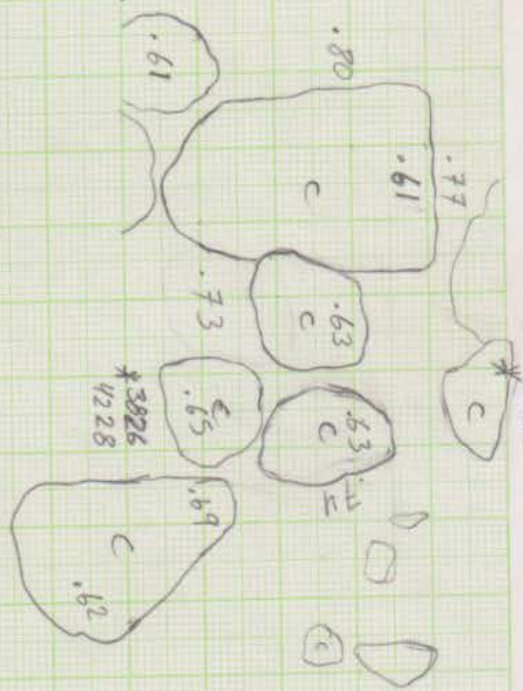


*3827
*4227

*3826
*4227

*3825
*4227

No Excavado



3827
4228

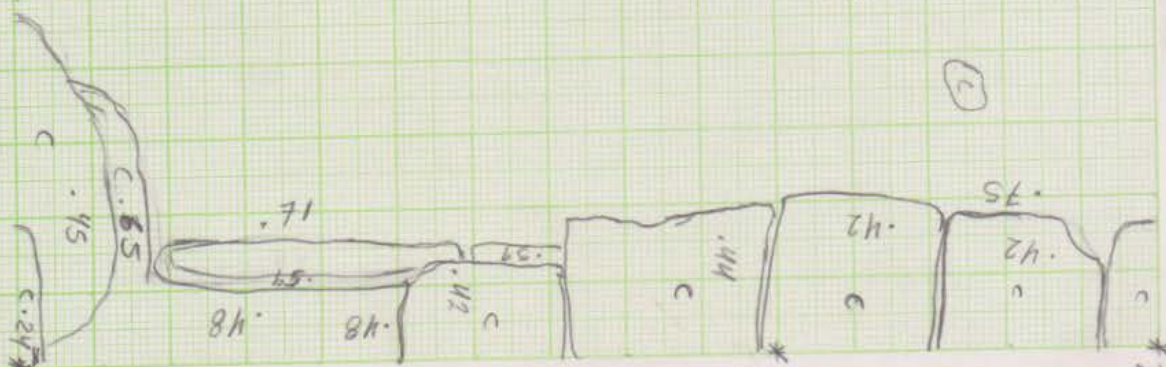
*3826
*4228

*3825
*4228

.70

.71

.73



*3827
*4229

*3826
*4229

*3825
*4229

3828*
4226

*3828
4227

NIXTUN

Estr/Plat: LI

Grupo: 3828-4229

Base de Nivel: 4

01-08-2014

Deybi Sandoval

0 10 20 30cm



3825*
4226

3826*
4226

.38

no excavado

.33

3826*
4226

3825*
4227

3826*
4227

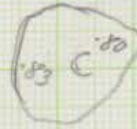
3826*
4226

*3826
4227

*3826
4227

.84

.84




.82

.82

3827*
4226

.81

*3827
4227



.59

.51

.56

.81

.59

.67

.81

.67

.45

.54

.82

.80

.80

.81

.81

.41

.80

.61

.50

.80

.63

.78

.49

.77

.34

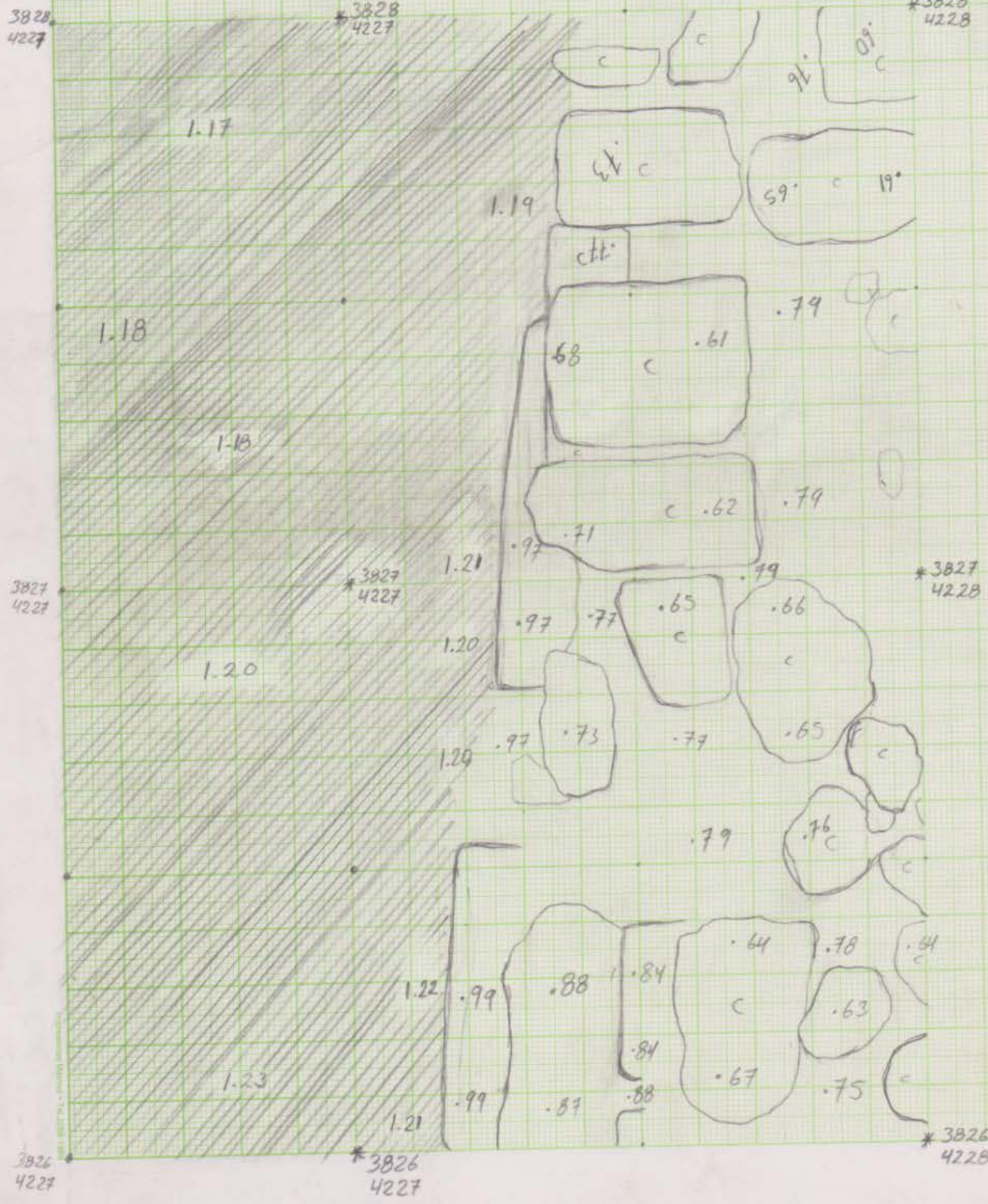

no excavado

.30

NIXTUN
Estr/Plat: LL
Planta
Derbi Sandomal
18-08-2014



Nota: Dibujo desde el Muro Junior
hacia el Oeste. Diferentes Niveles



NIXTUN
Estr./Plat. LL
Planta
Deybi Sandoval
18-08-2014



Nota: Dibujo desde el Muro Superior
hacia el Oeste. Diferentes Niveles

0 10 20 30cm

*3828
4224

*3828
4225

3828
4226

1.82

1.78

1.17

1.75

1.78

1.83

1.83

1.78

1.85

*3827
4224

1.93

*3827
4225

1.85

1.90

3827
4226

1.89

1.96

1.93

2.31

1.99

1.96

2.28

2.30

1.92

1.94

2.29

2.21

2.21

2.25

1.94

2.27

2.21

2.21

2.23

2.25

1.97

2.08

2.21

2.25

2.23

3826
4226

*3826
4224

*3826
4225

NIXTUN
PLANTONOMA LT.
PLANTA
EY CHAN



3828
4228

3828
4230

E

3825
4225

3824
4230

NIXTUN
PLANTA LT.
POLITIL MOKO
ESTE
EY CHAN

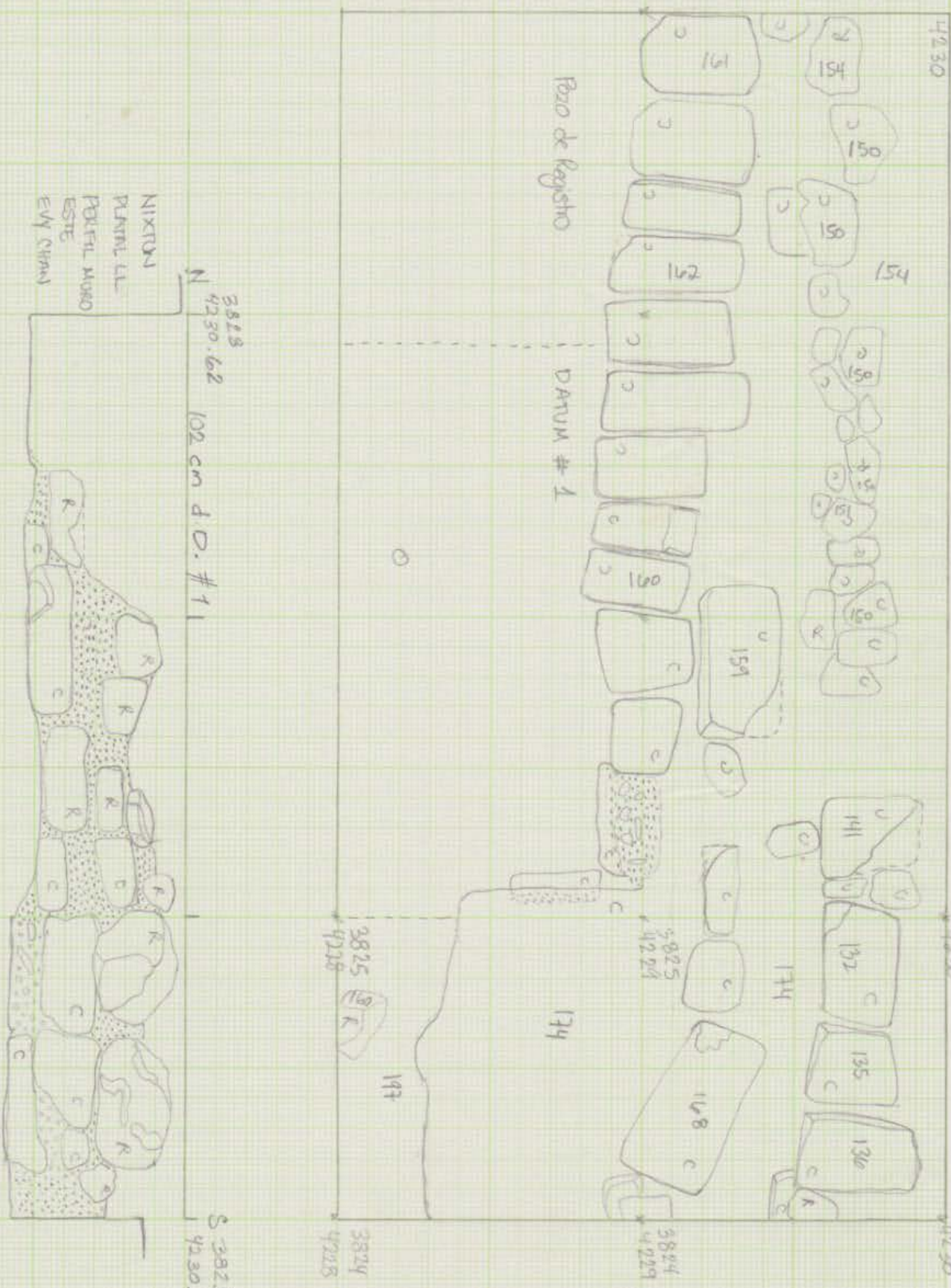
3828
4230.62

102 cm d.O. # 1

S 3825
4230.38

Pozo de Registro

DATUM # 1



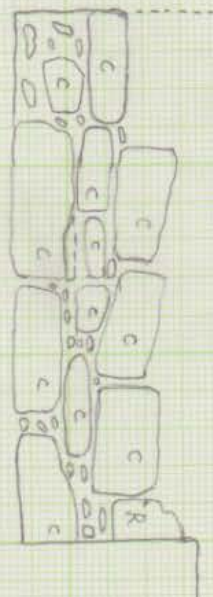
112 cm d.D.

4230

4230

112 cm d.D. #1

4230



Wood
Suberoids


NIXTUN

Estr / Plat. LL

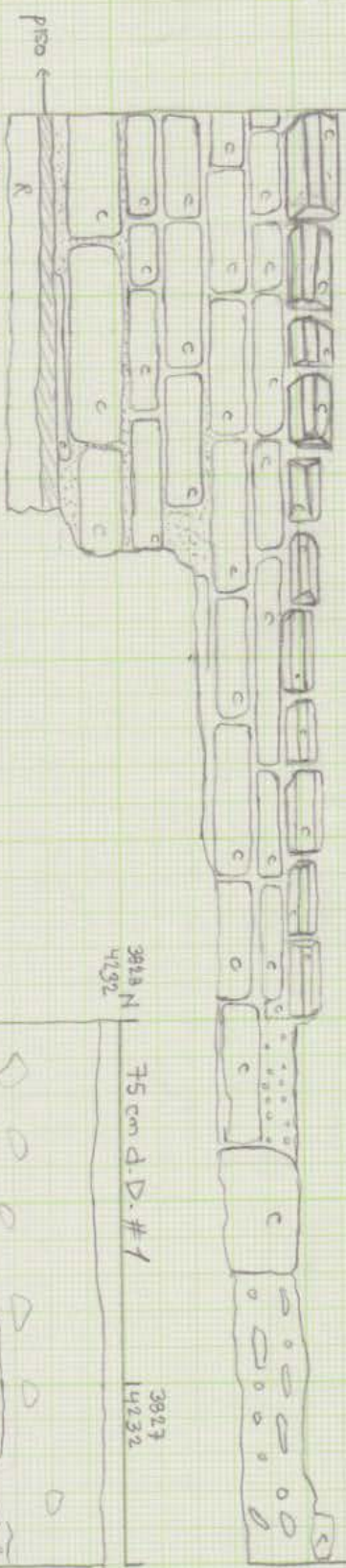
Perfil Este

Daybi Sandoval

19-09-2014



3828 N 4229 120 cm D.D.#1 3827 4229 3826 4229 3825 4229 3824.5 4229



3828 N
4229 1/2 15 cm D.O.#2

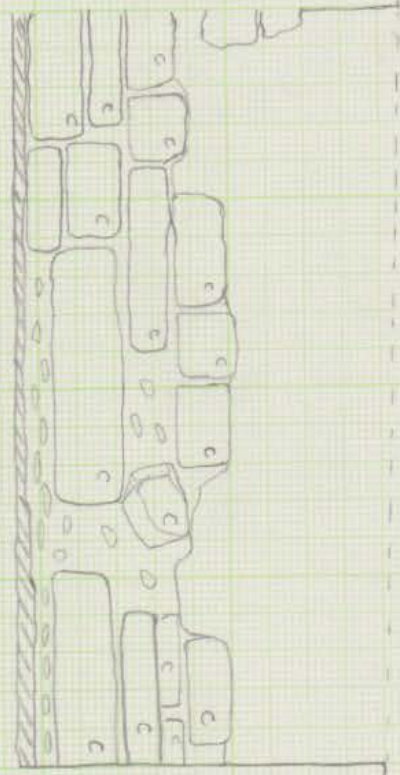
3824 S
4229 1/2

3824 N
4229

75 cm D.D.#1

3823
4229

3824.5 S
4229



PISO
R.L.II
PISO
R.L.II

PCYRA

NO
EXCAVADO


NIXTUN

Estv/Plat:LL

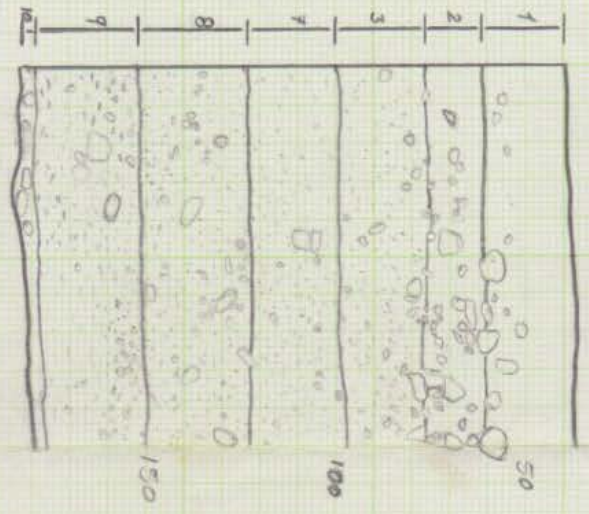
Perfil Este

Deybi Sandoval

19-09-2014



3828
4224 0.00 cm DD #2
3828
4225




Niveles y Sus Colores de Tierra

- 1 Superficie, Humus con mucha raíz de Pasto
- 2 Bajo el Humus Roca raíz de Pasto
- 3 Rocas Pequeñas y Pedregos Indefinidas

Salto de Nivel

- 7 Mismo Nivel sobre el Piso, frente al Muro Sur, Piso Cortado
- 8 Buscando Base, Rocas Calizas con Rocas Indefinidas
- 9 Rocas Calizas Pequeñas y Grandes
- 10 Sobre la Roca Madre

NIXTUN
Estr./Plat LL
Perfil Norte
Deybi Sandoval
18-09-2014



} Possible Return Abnormal

3828
4225

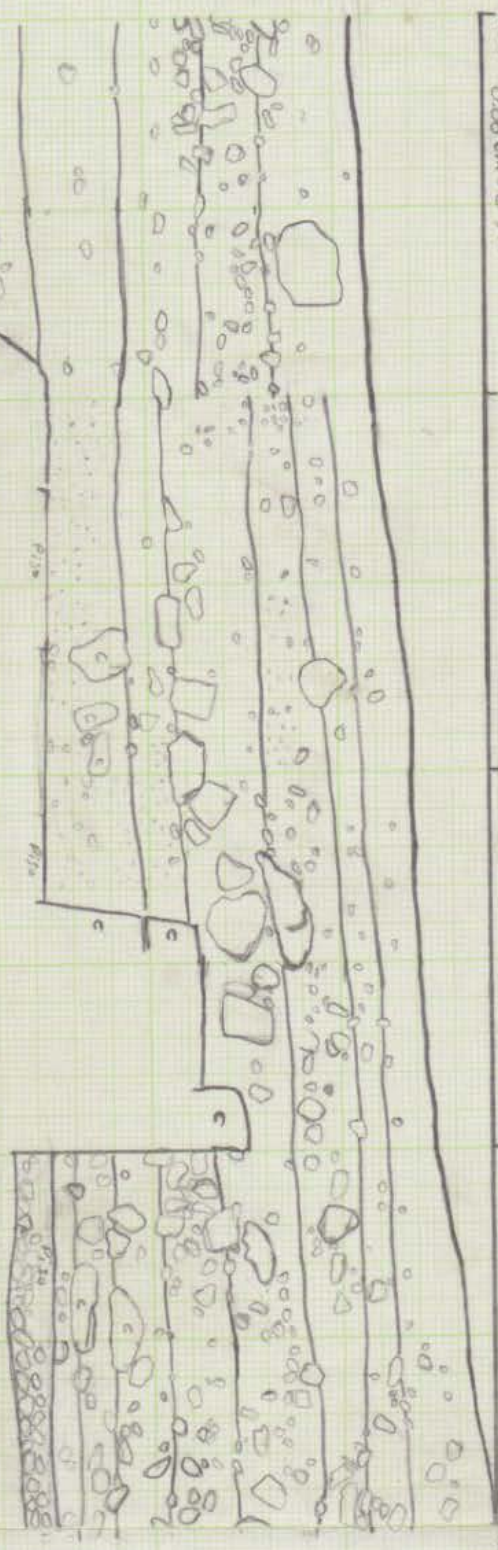
0.00 cm D D #2

3828
4226

3828
4227

3828
4228

3828
4229



1
2
3
4
5
11
12
13
14

NIXTUN

Esty/Plat: LL

Perfil Norte

Oeybi Sandeval

18-09-2014

0 20 40 60 cm



Niveles y Sus Caracteres de Tierra

- 1 Superficie, Humos con Mucha raíz de Pasto
- 2 Bajo el humus, poca raíz de Pasto, con Rocas Pequeñas
- 3 Inicio de Colapso
- 4 Entre el Colapso
- 5 Inicio de Relleño, de entre el Muro Junior

Registro # 1

- 11
 - 12
 - 13
 - 14
- Piso de Caliza y su relleno de Nivelación con rocas medianas, se base es Roca Madre
- } Para Relleno, tras el Muro Junior
Nivel 13 = Su base es Roca Madre

NIXTUN
 Estrat. Plat. LL
 Perfil Norte
 Deybi Sandoval
 18-09-2014



> Mueles y Sus Colores de Tierra hoja # 1

- 1 Superficie. Humus con Mucha raiz de Pasto
- 2 Bajo el Humus, Roca Raiz de Pasto
- 3 Inicio de Colapso
- 4 Parte Superior de Moras, y Colapso
- 5 Parte Media de Posibles Moras, con Colapso
- 6 Sobre el Moro Rocas Planas

Registro # 2

Relleno, Entre el Gran Moro

Nivel 19 = Su base es Riso

- 15
- 16
- 17
- 18
- 19
- 20 Entre el Piso, Mezcla de roca Caliza con Piedra Pequeña Para Riso
- 21 Entre el Piso, Mezcla de roca Caliza con Piedras Medianas. Nivelacion sobre Roca Madre
- 21 Roca Madre