

N5499

Forma para los Numeros de los Lotes del Sitio Nixtun - Ch'ich'

Lote No.	Operación	Pozo	Nivel	Observaciones	Iniciales
N5250		3828-4232	1	Lado Sur Oeste de la Plataforma	DS
N5251		3828-4231	1	"	DS
N5252		3828-4230	1	"	DS
N5253		3827-4230	1	"	DS
N5254		3827-4231	1	"	DS
N5255		3827-4232	1	"	DS
N5256		3826-4232	1	"	DS
N5257		3826-4231	1	"	DS
N5258		3826-4230	1	"	DS
N5259		3828-4232	2	Lado oeste de la Esquina suroeste de la Plataforma	DS
N5260		3828-4231	2	"	DS
N5261		3828-4230	2	"	DS
N5262		3827-4230	2	"	DS
N5263		3827-4231	2	"	DS
N5264		3827-4232	2	"	DS
N5265		3826-4232	2	"	DS
N5266		3826-4231	2	"	DS
N5267		3826-4230	2	"	DS
N5268		3828-4232	3	"	DS
N5269		3828-4231	3	"	DS
N5270		3828-4230	3	"	DS
N5271		3827-4230	3	"	DS
N5272		3827-4231	3	"	DS
N5273		3827-4232	3	"	DS
N5274		3826-4232	3	"	DS
N5275		3826-4231	3	"	DS
N5276		3826-4230	3	"	DS
				"	DS

Forma para los Numeros de los Lotes del Sitio Nixtun - Ch'ich'

Lote No.	Operación	Pozo	Nivel	Observaciones	Iniciales
N5277		3828 - 4232	4	Lado Oeste de la Explanada Sur oeste de la Plataforma	[Signature]
N5278		3828 - 4231	4	"	[Signature]
N5279		3828 - 4230	4	"	[Signature]
N5280		3827 - 4230	4	"	[Signature]
N5281		3827 - 4231	4	"	[Signature]
N5282		3827 - 4232	4	"	[Signature]
N5283		3826 - 4232	4	"	[Signature]
N5284		3826 - 4231	4	"	[Signature]
N5285		3826 - 4230	4	"	[Signature]
N5286		3828 - 4232	5	"	[Signature]
N5287		3828 - 4231	5	"	[Signature]
N5288		3828 - 4230	5	"	[Signature]
N5289		3827 - 4230	5	"	[Signature]
N5290		3827 - 4231	5	"	[Signature]
N5291		3827 - 4232	5	"	[Signature]
N5292		3826 - 4232	5	"	[Signature]
N5293		3826 - 4231	5	"	[Signature]
N5294		3826 - 4230	5	"	[Signature]
N5295		3828 - 4230	6	"	[Signature]
N5296		3827 - 4230	6	"	[Signature]
N5297		3826 - 4230	6	"	[Signature]
N5298		3828 - 4229	1	"	[Signature]
N5299		3828 - 4228	1	"	[Signature]
N5300		3828 - 4227	1	"	[Signature]
N5301		3827 - 4227	1	"	[Signature]
N5302		3827 - 4228	1	"	[Signature]
N5303		3827 - 4229	1	"	[Signature]
			1		

Forma para los Numeros de los Lotes del Sitio Nixtun - Ch'ich'

Lote No.	Operación	Pozo	Nivel	Observaciones	Iniciales
N 5304		3828-4229	2	Lado Oeste de la Esquina Suroeste de la Plat. 2L Probable Orilla de la Calzada. Inicio de Colapso	DJ
N 5305		3828-4228	2	"	DJ
N 5306		3828-4227	2	"	DJ
N 5307		3827-4227	2	"	DJ
N 5308		3827-4228	2	"	DJ
N 5309		3827-4229	2	"	DJ
N 5310		3828-4229	3	" Entre el Colapso	DJ
N 5311		3828-4228	3	" "	DJ
N 5312		3828-4227	3	" "	DJ
N 5313		3827-4227	3	" "	DJ
N 5314		3827-4228	3	" "	DJ
N 5315		3827-4229	3	" "	DJ
N 5316		3826-4229	1	" humos.	DJ
N 5317		3826-4229	2	" inicio de Colapso	DJ
N 5318		3826-4229	3	" entre el colapso	DJ
N 5319		3828-4229	4	"	DJ
N 5320		3828-4228	4	"	DJ
N 5321		3828-4227	4	"	DJ
N 5322		3827-4227	4	"	DJ
N 5323		3827-4228	4	"	DJ
N 5324		3827-4229	4	"	DJ
N 5325		3826-4229	4	"	DJ
N 5326		3825-4230	1	Base de la Plata forma 2L en el lado Oeste de la esquina Suroeste de la Plat. 2L	DJ
N 5327		3825-4229	1	"	DJ
N 5328		3828-4229	5	"	DJ
N 5329		3828-4228	5	"	DJ
N 5330		3828-4227	5	"	DJ

Forma para los Numeros de los Lotes del Sitio Nixtun - Ch'ich'

Lote No.	Operación	Pozo	Nivel	Observaciones	Iniciales
N 53 31		3827-4227	5	Base de la Plat. LL. en el lado oeste de la esquina Suroeste de la plat. LL	[Handwritten initials]
N 5332		3827-4228	5	"	
N 5333		3827-4229	5	"	
N 5334		3826-4229	5	"	
N 5335		3825-4230	2	"	
N 5336		3825-4229	2	"	
N 5337		3825-4230	3	"	
N 5338		3825-4229	3	"	
N 5339		3825-4230	4	"	
N 5340		3825-4229	4	"	
N 5341		3828-4228	07	"	
N 5342		3828-4227	07	"	
N 5343		3827-4227	7	"	
N 5344		3827-4228	7	"	
N 5345		3827-4226	1	"	
N 5346		3827-4225	1	"	
N 5347		3827-4226	2	"	
N 5348		3827-4225	2	"	
N 5349		3827-4226	3	"	
N 5350		3827-4225	3	"	
N 5351		3827-4226	7	"	
N 5352		3827-4225	7	"	
N 5353		3827-4226	8	"	
N 5354		3827-4225	8	"	
N 5355		3827-4226	9	"	
N 5356		3827-4225	9	"	
N 5357		3828-4226	1	"	
N 5358		3828-4225	1	"	

Forma para los Numeros de los Lotes del Sitio Nixtun - Ch'ich'

Lote No.	Operación	Pozo	Nivel	Observaciones	Iniciales
N5359		3828-4226	2	Base de la Plat. LL, en el lado Oeste de la Esquina Sureste de la Plat. LL	DF
N5360		3828-4225	2	"	DF
N5361		3828-4226	3	"	DF
N5362		3828-4225	3	"	DF
N5363		3828-4226	7	"	DF
N5364		3828-4225	7	"	DF
N5365		3828-4226	8	"	DF
N5366		3828-4225	8	"	DF
N5367		3828-4226	9	"	DF
N5368		3828-4225	9	"	DF
N5369		3828-4226	10	"	DF
N5370		3828-4225	10	"	DF
N5371		3827-4225	10	"	DF
N5372		3827-4226	10	"	DF
N5373		3828-4229	11	"	DF
N5374		3828-4229	12	"	DF
N5375		3828-4229	13	"	DF
N5376		3828-4229	14	"	DF
N5377		3828-4232	15	"	DF
N5378		3828-4232	16	"	DF
N5379		3828-4211	1	Base de la Plataforma KK, lado Este de la Esquina Sureste de la Plat. KK	DF
N5380		3828-4210	1	"	DF
N5381		3828-4209	1	"	DF
N5382		3828-4208	1	"	DF
N5383		3828-4211	2	"	DF
N5384		3828-4210	2	"	DF
N5385		3828-4209	2	"	DF
N5386		3828-4208	2	"	DF

Forma para los Numeros de los Lotes del Sitio Nixon - Ch'ich'

Lote No.	Operación	Pozo	Nivel	Observaciones	Iniciales
N5387		3828-4211	3	Base de la Plataforma KK, lado Este de la Esquina Sureste	DP
N5388		3828-4210	3	"	DP
N5389		3828-4209	3	"	DP
N5390		3828-4208	3	"	DP
N5391		3828-4211	4	"	DP
N5392		3828-4210	4	"	DP
N5393		3828-4209	4	"	DP
N5394		3828-4208	4	"	DP
N5395		3828-4232	17	Base de la Plat. LL, lado Oeste de la Esquina Sureste	DP
N5396		3828-4232	18	"	DP
N5397		3828-4211	5	Base de la Plat. KK, lado Este de la Esquina Sureste	DP
N5398		3828-4210	5	"	DP
N5399		3828-4209	5	"	DP
N5400		3828-4208	5	"	DP
N5401		3828-4232	19	Base de la Plat. LL, lado Oeste de la Esquina Sureste	DP
N5402		3828-4211	6	Base de la Plat. KK lado Este de la Esquina Sureste	DP
N5403		3828-4210	6	"	DP
- N5404		<del>3828-4211</del> 3828-4211	08	Base de la Plat. KK lado Este de la Esquina Sureste	DP
- N5405		<del>3828-4211</del> 3828-4212	1	"	DP
- N5406		3828-4213	10	"	DP
- N5407		3828-4213	20	"	DP
- N5408		3828-4212	20	"	DP
N5409		3828-4211	7	Base de la Plat. KK, lado Este de la Esquina Sureste	DP
N5410		3828-4210	7	"	DP
N5411		3828-4213	3	"	DP
N5412		3828-4212	3	"	DP
N5413		3828-4213	4	"	DP
N5414		3828-4212	4	"	DP

Forma para los Numeros de los Lotes del Sitio Nixtun - Ch'ich'

Lote No.	Operación	Pozo	Nivel	Observaciones	Iniciales
N5415		3828-4213	5	Base de la Plat. KK, Lado Este de la Esquina Sureste.	[Signature]
N5416		3828-4212	5	"	[Signature]
N5417		3828-4213	6	"	[Signature]
N5418		3828-4212	6	"	[Signature]
N5419		3828-4213	7	"	[Signature]
N5420		3828-4212	7	"	[Signature]
N5421		3828-4232	20	Base de la Plat. LL, Lado Oeste de la Esquina Sureste.	[Signature]
N5422		3828-4232	21	"	[Signature]
N5423		3828-4213	8	Base de la Plat. KK, Lado Este de la Esquina Sureste.	[Signature]
N5424		3828-4213	9	"	[Signature]
N5425		3828-4232	22	Base de la Plat. LL, Lado Oeste de la Esquina Sureste.	[Signature]
N5426					[Signature]
N5427					[Signature]
N5428					[Signature]
N5429					[Signature]
N5430					[Signature]
N5431					[Signature]
N5432					[Signature]
N5433					[Signature]
N5434					[Signature]
N5435					[Signature]
N5436					[Signature]
N5437					[Signature]
N5438					[Signature]
N5439					[Signature]
N5440					[Signature]

Forma para Grupos de Pozos de Excavaciones del Sitio Nixtun-Ch'ich'

Fecha: 04-07-2014 Sector: LL Plat/Estr: LL Operación No: \_\_\_\_\_

Grupo (esquina noreste): 3828-4232 Nivel No: 1

Ubicación: Al Suroeste de la Plataforma de la Estr.  
Excavación en el humus, parte superior.\*

UBICACIÓN HORIZONTAL = En el lado oeste de la esquina suroeste de la plataforma LL  
 Matriz: \_\_\_\_\_ \* COLOR TIERRA = 10YR 4/2

UBICACIÓN VERTICAL = Superficie, Humus, con raíz de pasto

Tipos de Artefactos (✓): cerámica  pedernal  obsidiana \_\_\_\_\_ huesos \_\_\_\_\_  
 concha \_\_\_\_\_ figurilla \_\_\_\_\_ piedra de moler \_\_\_\_\_ otros \_\_\_\_\_

Bolsas de Artefactos (#): 9 Fotos de nivel \_\_\_\_\_ Dibujos de nivel \_\_\_\_\_

Notas: \_\_\_\_\_

Excavación realizada en la parte superior, (humus, Nivel #1), hay poca cerámica, pedernal, mucha raíz de pasto, debido al área de excavación existe una posible alineación de rocas de Este a Oeste, aun no definidas en su totalidad.

3828 4230	3828 4231	3828 4232
3827 4230	3827 4231	3827 4232
3826 4230	3826 4231	3826 4232

Números (x,y) de pozos

1.23 1.28	1.05 1.14	0.90 1.00
1.23 1.31	1.08 1.16	0.94 0.99
1.26 1.31	1.08 1.16	0.95 1.00

Niveles debajo datum



Croquis

N 5252	N 5251	N 5250
N 5253	N 5254	N 5255
N 5258	N 5257	N 5256

Lote No.

Excavador: Deybi Sandoval Fecha (nivel terminado): 7-07-2014



Forma para Grupos de Pozos de Excavaciones del Sitio Nixtun-Ch'ich'

Fecha: 07-07-2014 Sector: LL Plat/Estr: LL Operación No: \_\_\_\_\_

Grupo (esquina noreste): 3828-4232 Nivel No: 2

Ubicación: Horizontal: En el lado Oeste de la esquina Suroeste de la Plataforma LL

Vertical: Nivel 2, bajo el humus, poca raíz.

Matriz: \_\_\_\_\_

Tipos de Artefactos (✓): ceramica  pedernal  obsidiana  huesos \_\_\_\_\_

concha  figurilla \_\_\_\_\_ piedra de moler \_\_\_\_\_ otros Cuarzo

Bolsas de Artefactos (#): 9 Fotos de nivel 1617-1623 Dibujos de nivel 3 hojas

Notas: \_\_\_\_\_

En este nivel no se a podido constatar de una alineación ya definida, ya que podemos encontrar un buen numero de rocas que se agrupa sin algun rizojo para contemplar, estamos localizados en el nivel 2, bajo el humus, tra posible colapso y tenemos material de pedernal que es el elemento que mas sobresale en dicha excavación.

3828	3828	3828
4230	4231	4232
3827	3827	3827
4230	4231	4232
3826	3826	3826
4230	4231	4232

Números (x,y) de pozos

1.28	1.14	1.00
1.34	1.21	1.05
1.31	1.16	0.99
1.37	1.24	1.10
1.31	1.16	1.00
1.38	1.25	1.07

Niveles debajo datum


Croquis

N	N	N
5261	5260	5259
N	N	N
5262	5263	5264
N	N	N
5267	5266	5265

Lote No.

Excavador: Deybi Sandoval Fecha (nivel terminado): 09-07-2014

Forma para Grupos de Pozos de Excavaciones del Sitio Nixtun-Ch'ich'

Fecha: 10-07-2014 Sector: LL Plat/Estr: LL Operación No: \_\_\_\_\_

Grupo (esquina noreste): 3828-4232 Nivel No: 3

Ubicación: HR: En el lado oeste de la esquina suroeste de la platavormall

V: Bajo el nivel 2, (posible colapso) e inicio de muros.

Matriz: \_\_\_\_\_

Tipos de Artefactos (✓): ceramica  pedernal  obsidiana \_\_\_\_\_ huesos \_\_\_\_\_

concha \_\_\_\_\_ figurilla  piedra de moler \_\_\_\_\_ otros \_\_\_\_\_

Bolsas de Artefactos (#): 9 Fotos de nivel \_\_\_\_\_ Dibujos de nivel \_\_\_\_\_

Notas: En este nivel se han presentado mejores evidencias de muros construidos o unas alineaciones encontradas, no puedo asegurar que ya encuentre algo ya que no se puede distinguir bien lo encontrado.

- En el pozo 3826-4231 no está en su terminación porque se suspendió la excavación en el nivel 3 y se inicia con el nivel 4, por lo tanto se podrá trabajar en dicha pozos usando los niveles 3 y 4, 3 (para la parte superior del muro o alineación) y 4 (para la base del muro o alineación)

- Poca Cerámica "casi nada"

\_\_\_\_\_

\_\_\_\_\_

\_\_\_\_\_

\_\_\_\_\_

\_\_\_\_\_

\_\_\_\_\_

\_\_\_\_\_

\_\_\_\_\_

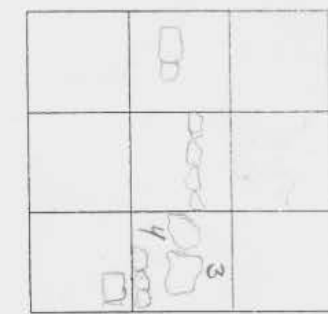
Excavador: Daybi Sandoval Fecha (nivel terminado): 14-07-2014

3828	3828	3828
4230	4231	4232
3827	3827	3827
4230	4231	4232
3826	3826	3826
4230	4231	4232

Números (x,y) de pozos

1.34	1.21	1.05
1.42	1.31	1.13
1.37	1.24	1.10
1.44	1.34	1.16
1.38	1.25	1.07
1.46	1.42	1.12

Niveles debajo datum



Croquis

N	N	N
5270	5269	5268
N	N	N
5271	5272	5273
N	N	N
5276	5275	5274

Lote No.

Forma para Grupos de Pozos de Excavaciones del Sitio Nixtun-Ch'ich'

Fecha: 14-07-2014 Sector: 11 Plat/Estr: 11 Operación No: \_\_\_\_\_

Grupo (esquina noreste): 3828-4232 Nivel No: 4

Ubicación: HR: En el lado oeste de la esquina suroeste de la  
plataforma 11

V: Parte superior de muros, base de las alineaciones

Matriz: \_\_\_\_\_

Tipos de Artefactos (✓): ceramica  pedernal  obsidiana  huesos \_\_\_\_\_

concha \_\_\_\_\_ figurilla \_\_\_\_\_ piedra de moler \_\_\_\_\_ otros \_\_\_\_\_

Bolsas de Artefactos (#): \_\_\_\_\_ Fotos de nivel \_\_\_\_\_ Dibujos de nivel \_\_\_\_\_

Notas: \_\_\_\_\_

Se han excavado los pozos con nivel 4 ya  
que se a tratado de buscar la base de la  
plataforma, por ello en la parte oeste del  
grupo es mas probable su localización,  
tambien se supone que tenemos posibles  
escalinatas orientadas al oeste que se utilizaron  
como acceso a la plataforma 11 del sector 11;  
Las escalinatas presentan un deterioro muy alto,  
debido a los colapsos sufridos luego de su  
abandono.

3828	3828	3828
4230	4231	4232
3827	3827	3827
4230	4231	4232
3826	3826	3826
4230	4231	4232

Números (x,y) de pozos

1.42	1.31	1.13
1.58	1.38	1.24
1.44	1.34	1.16
1.54	1.45	
1.46	1.42	1.12
1.55	1.47	

Niveles debajo datum



Croquis Nivel 4 Nivel 3

N	N	N
5279	5278	5277
N	N	N
5280	5281	5282
N	N	N
5285	5284	5283

Lote No.

Excavador: Pepi Jandoral Fecha (nivel terminado): 17-07-2014

Forma para Grupos de Pozos de Excavaciones del Sitio Nixtun-Ch'ich'

Fecha: 17-07-2014 Sector: LL Plat/Estr: LL Operación No: \_\_\_\_\_

Grupo (esquina noreste): 3828-4232 Nivel No: 5

Ubicación: HR: En el lado Oeste de la Esquina Suroeste de la Plataforma LL

V: Sobre las escalinatas, y Colapso de ellas.

Matriz: \_\_\_\_\_

Tipos de Artefactos (✓): ceramica  pedernal  obsidiana \_\_\_\_\_ huesos \_\_\_\_\_

concha \_\_\_\_\_ figurilla \_\_\_\_\_ piedra de moler \_\_\_\_\_ otros \_\_\_\_\_

Bolsas de Artefactos (#): 7 Fotos de nivel \_\_\_\_\_ Dibujos de nivel \_\_\_\_\_

Notas: \_\_\_\_\_

La ceramica y otros materiales han sido escasos en este nivel como tambien en los anteriores ya excavados, no sabemos porque pero al menos toda tiene que ser el area donde se lleva a cabo la excavacion. Tambien encontramos un piso de caliza rustica como a 1.56 mts bajo el nivel de datum, dicho piso forma parte de la base de un pequeño muro de rocas caliza y rocas duras, y su superficie es como de 70cm del muro oeste perfil este que va hacia el oeste y corre de norte a sur



3828	3828	3828
4230	4231	4232
3827	3827	3827
4230	4231	4232
3826	3826	3826
4230	4231	4232

Números (x,y) de pozos

1.58	1.38	1.24
1.62	1.56	1.37
1.54	1.45	—
1.63	1.54	—
1.55	1.47	—
1.63	1.60	—

Niveles debajo datum



Croquis

N	N	N
5288	5287	5286
N	N	N
5289	5290	5291
N	N	N
5294	5293	5292

Lote No.

Excavador: [Signature] Fecha (nivel terminado): 24-07-2014

## Forma para Grupos de Pozos de Excavaciones del Sitio Nixtun-Ch'ich'

Fecha: 24-07-2014 Sector: LL Plat/Estr: LL Operación No: \_\_\_\_\_

Grupo (esquina noreste): 3828 - 4232 Nivel No: 6

Ubicación: Hr: En el lado Oeste de la esquina Suroeste de la Plataforma II

V: Base de la Plataforma II, Probablemente sobre el piso adyacente

Matriz: \_\_\_\_\_

Tipos de Artefactos (✓): cerámica  pedernal  obsidiana \_\_\_\_\_ huesos \_\_\_\_\_

concha \_\_\_\_\_ figurilla \_\_\_\_\_ piedra de moler \_\_\_\_\_ otros Cuarzo

Bolsas de Artefactos (#): \_\_\_\_\_ Fotos de nivel \_\_\_\_\_ Dibujos de nivel \_\_\_\_\_

Notas: \_\_\_\_\_

3828	3828	3828
4230	4231	4232
3827	3827	3827
4230	4231	4232
3826	3826	3826
4230	4231	4232

Números (x,y) de pozos

1.62	1.56	_____
1.70		
1.63	1.54	_____
1.78		
1.63	1.60	_____
1.79		

Niveles debajo datum


Croquis

N	N	
5295		
N	N	
5296		
N	N	
5297		

Lote No.

Excavador: Pepi Jandoval Fecha (nivel terminado): 25-07-2014

Forma para Grupos de Pozos de Excavaciones del Sitio Nixtun-Ch'ich'

Fecha: 29-07-2014 Sector: LL Plat/Estr: LL Operación No: \_\_\_\_\_

Grupo (esquina noreste): 3828-4229 Nivel No: 1

Ubicación: HR: Base de la Plataforma LL, en el lado Oeste  
de la esquina Suroeste de la Plataforma LL, Orilla de la Calzada  
Probable  
9-11 va de  
Humus, Superficie con mucha raíz de Pasto. Norte a Sur

Matriz: \_\_\_\_\_

3828	3828	3828
4227	4228	4229
3827	3827	3827
4227	4228	4229
3826	3826	3826
4227	4228	4229

Números (x,y) de pozos

Tipos de Artefactos (✓): ceramica  pedernal  obsidiana  huesos \_\_\_\_\_

concha  figurilla \_\_\_\_\_ piedra de moler \_\_\_\_\_ otros \_\_\_\_\_

Bolsas de Artefactos (#): \_\_\_\_\_ Fotos de nivel \_\_\_\_\_ Dibujos de nivel \_\_\_\_\_

Notas: 145.768

- 1.300 En esta nueva unidad hemos bajado el datum, ya que la altura afecta para poder leer el nivel del hilo, tambien lo corrimos a otro punto y se lo bajaron 1.30 mts del nivel de datum. En este nivel se bajaron aproximadamente 13-15 cm. que equivale a 2 niveles del grupo 3828-4229

.26	.15	.08
.39	.30	.23
.28	.17	.09
.39	.33	.23
.30	.22	.12
		.26

Niveles debajo datum


Croquis

N	N	N
5300	5299	5298
N	N	N
5301	5302	5303
		N
		5316

Lote No.

Excavador: [Signature] Fecha (nivel terminado): 30-07-2014

## Forma para Grupos de Pozos de Excavaciones del Sitio Nixtun-Ch'ich'

Fecha: 30-07-2014 Sector: LL Plat/Estr: LL Operación No: \_\_\_\_\_

Grupo (esquina noreste): 3828-4229 Nivel No: 2

Ubicación: HR: Base de la Plataforma LL, en el lado Oeste de la Esquina Suroeste de la Plataforma LL, Probable Orilla de la Calzada que va de Norte a Sur

V: Bajo el Humus, poca raíz, Inicio de Colapso, rocas pequeñas

Matriz: \_\_\_\_\_

3828	3828	3828
4227	4228	4229
3827	3827	3827
4227	4228	4229
3826	3826	3826
4227	4228	4229

Números (x,y) de pozos

Tipos de Artefactos (✓): cerámica  pedernal  obsidiana  huesos \_\_\_\_\_

concha  figurilla \_\_\_\_\_ piedra de moler \_\_\_\_\_ otros \_\_\_\_\_

Bolsas de Artefactos (#): \_\_\_\_\_ Fotos de nivel \_\_\_\_\_ Dibujos de nivel \_\_\_\_\_

Notas: Aun no habia nada definido para este grupo excavado, solo rocas pequeñas y el inicio del colapso, no se presentaba en si la base de las rocas calizas encontradas al oeste del grupo 3828-4229.

.39	.30	.23
.47	.40	.32
.39	.33	.23
.49	.45	.34
—	—	.26
		.37

Niveles debajo datum


Croquis

N	N	N
5306	5305	5304
N	N	N
5307	5308	5309
		N
		5317

Lote No.

Excavador: *[Signature]* Fecha (nivel terminado): 30-07-2014

Forma para Grupos de Pozos de Excavaciones del Sitio Nixtun-Ch'ich'

Fecha: 30-07-2014 Sector: LL Plat/Estr: LL Operación No: \_\_\_\_\_

Grupo (esquina noreste): 3828 - 4229 Nivel No: 3

Ubicación: HR: Base de la Plataforma II, en el lado Oeste de la Esquina Suroeste de la Plataforma II, Probable Orilla de la Calzada que va del Norte a Sur

V: Entre el Colapso, Pocas rocas grandes e Indefinidas

Matriz: \_\_\_\_\_

3828	3828	3828
4227	4228	4229
3827	3827	3827
4227	4228	4229
3826	3826	3826
4227	4228	4229

Números (x,y) de pozos

Tipos de Artefactos (✓): ceramica  pedernal  obsidiana  huesos \_\_\_\_\_

concha \_\_\_\_\_ figurilla \_\_\_\_\_ piedra de moler \_\_\_\_\_ otros \_\_\_\_\_

Bolsas de Artefactos (#): \_\_\_\_\_ Fotos de nivel \_\_\_\_\_ Dibujos de nivel \_\_\_\_\_

Notas: Se pudo constatar de que las rocas caliza trabajadas y talladas, encontradas en el lado oeste del grupo 3828-4232 no presentaban un seguimiento alguno hacia el siguiente grupo (3828-4229) expandido hacia el oeste, por lo que genera que se inicie la búsqueda de sus bases en el proximo nivel (4) a excavar.

<u>.47</u>	<u>.40</u>	<u>.32</u>
<u>.57</u>	<u>.55</u>	<u>.47</u>
<u>.49</u>	<u>.45</u>	<u>.34</u>
<u>.57</u>	<u>.54</u>	<u>.49</u>
—	—	<u>.37</u>
		<u>.49</u>

Niveles debajo datum


Croquis

N	N	N
5312	5311	5310
N	N	N
5313	5314	5315
		N
		5318

Lote No.

Excavador: [Signature] Fecha (nivel terminado): 30-07-2014



Forma para Grupos de Pozos de Excavaciones del Sitio Nixtun-Ch'ich'

Fecha: 30-07-2014 Sector: LL Plat/Estr: LL Operación No: \_\_\_\_\_

Grupo (esquina noreste): 3828-4229 Nivel No: 4

Ubicación: HR: Base de la Plataforma LL, en lado Oeste de la Esquina  
Suroeste de la Plataforma LL.

V: Frente al muro oeste de la Plataforma LL, de la Esquina Suroeste.

Matriz: \_\_\_\_\_

Tipos de Artefactos (✓): cerámica  pedernal  obsidiana \_\_\_\_\_ huesos \_\_\_\_\_

concha  figurilla \_\_\_\_\_ piedra de moler \_\_\_\_\_ otros \_\_\_\_\_

Bolsas de Artefactos (#): \_\_\_\_\_ Fotos de nivel \_\_\_\_\_ Dibujos de nivel \_\_\_\_\_

Notas: Se le han profundizado aproximadamente  
los 20cm a los pozos previstos desde  
el inicio de la excavación, y no teníamos  
algo muy claro con que es lo que  
significaban el orden y posición en que se  
localizaban, hasta que en el pozo  
3826-4229 se mostro un bloque de caliza y  
luego se sigue excavando y se descubrio todo  
el muro oeste de la esquina suroeste de  
la Plataforma LL, del sector LL,

3828	3828	3828
4227	4228	4229
3827	3827	3827
4227	4228	4229
3826	3826	3826
4227	4228	4229

Números (x,y) de pozos

.57	.55	.47
.81	.81	.67
.57	.54	.49
.80	.77	.73
—	—	.49
		.70

Niveles debajo datum


Croquis

N	N	N
5321	5320	5319
N	N	N
5322	5323	5324
		N
		5325

Lote No.

Excavador: Pablo Jandova Fecha (nivel terminado): 31-07-2014

Forma para Grupos de Pozos de Excavaciones del Sitio Nixtun-Ch'ich'

Fecha: 04-08-2014 Sector: LL Plat/Estr: LL Operación No: \_\_\_\_\_

Grupo (esquina noreste): 3828 - 4229 Nivel No: 5

Ubicación: HR: Base de la Plataforma LL, En el lado Oeste de la Esquina Suroeste de la Plataforma LL,

V: Frente al Muro oeste de la Plataforma LL, de la Esquina suroeste buscando la base. Inicio de Relleno

Matriz: \_\_\_\_\_

Tipos de Artefactos (✓): ceramica  pedernal  obsidiana \_\_\_\_\_ huesos \_\_\_\_\_

concha \_\_\_\_\_ figurilla  piedra de moler \_\_\_\_\_ otros \_\_\_\_\_

Bolsas de Artefactos (#): \_\_\_\_\_ Fotos de nivel \_\_\_\_\_ Dibujos de nivel \_\_\_\_\_

Notas: \_\_\_\_\_

En este grupo, excavandose el nivel 5 se logra identificar un muro, dicho muro lo he llamado "Muro Junior" ya que me ayuda a poder nombrarlo y a facilitar la orientación, tal muro Junior se localiza al Oeste del muro "Rocas Planas"; el Muro Junior pertenece a la plataforma LL y esta en la Esquina Suroeste, lado oeste,

También he nombrado algunos muros para tener una idea a que area nos referimos cuando lo llamamos por su nombre, en el cuaderno de notas estan los muros encontrados durante la excavación con sus respectivos nombres arbitrarios.

Excavador: [Signature] Fecha (nivel terminado): 04-08-2014

3828 4227	3828 4228	3828 4229
3827 4227	3827 4228	3827 4229
3826 4227	3826 4228	3826 4229

Números (x,y) de pozos

.81 .92	.81 .92	.67 .85
.80 .91	.77 .94	.73 .81
—	—	.70

Niveles debajo datum


Croquis

N 5330	N 5329	N 5328
N 5331	N 5332	N 5333
		N 5334

Lote No.

## Forma para Grupos de Pozos de Excavaciones del Sitio Nixtun-Ch'ich'

Fecha: 05-08-2014 Sector: LL Plat/Estr: LL Operación No: \_\_\_\_\_

Grupo (esquina noreste): 3828-4229 Nivel No: 7

Ubicación: HR: Base de la Plataforma LL, en el lado Oeste de la Esquina Suroeste de la Plataforma LL

V: Frente al Muro Oeste de la Plataforma LL, Esquina Suroeste, buscando la base (Oeste del Muro Junior)

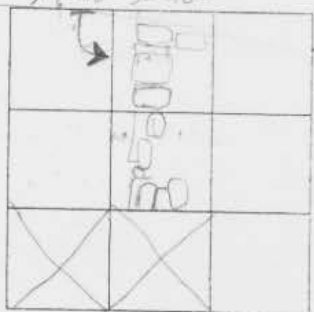
Matriz: \_\_\_\_\_

3828	3828	3828
4227	4228	4229
3827	3827	3827
4227	4228	4229
3826	3826	3826
4227	4228	4229

Números (x,y) de pozos

.92	.92	—
1.17	1.19	—
.91	.94	—
1.20	1.20	—
—	—	—

Niveles debajo datum  
Muro Junior



Croquis

N	N	N
5342	5341	
N	N	N
5343	5344	
		N

Lote No.

Tipos de Artefactos (✓): ceramica  pedernal \_\_\_\_\_ obsidiana  huesos \_\_\_\_\_

concha \_\_\_\_\_ figurilla \_\_\_\_\_ piedra de moler \_\_\_\_\_ otros \_\_\_\_\_

Bolsas de Artefactos (#): \_\_\_\_\_ Fotos de nivel \_\_\_\_\_ Dibujos de nivel \_\_\_\_\_

Notas: Se le ha nombrado nivel 7 a 2 pozos y parte de otros 2, ya que este material es o pertenece a otro periodo, al oeste del Muro Junior es el nivel 7, como se puede observar en este croquis al area del cual nos estamos refiriendo, al Este o atras del Muro Junior pertenece a otro nivel ya que es otro material y se papia sellado provocado por humanos.

Dicha explicación surge por el cambio y nombramiento del nivel que antes era llamado nivel 6 (ahora nivel 7), los pozos tienen los mismos datos, debido a que es otra area.

Excavador: [Signature] Fecha (nivel terminado): 07-08-2014

Forma para Pozos de Prueba (1x1 m o 2x2 m) de Excavaciones del Sitio Nixtun-Ch'ich'

Fecha: 01-08-2014 Sector: LL Plat/Estr: LL Operación No: \_\_\_\_\_

Pozo (esquina noreste): 3825-4230 Nivel No: 1

Ubicación: HR: Base de la Plataforma LL, en el lado Oeste de la Esquina Sur oeste de la Plataforma LL.

V: Superficie. Humus con mucha raíz de pasto.

Matriz: \_\_\_\_\_

Tipos de Artefactos (✓): cerámica  pedernal  obsidiana \_\_\_\_\_ huesos \_\_\_\_\_

concha \_\_\_\_\_ figurilla \_\_\_\_\_ piedra de moler \_\_\_\_\_ otros \_\_\_\_\_

Bolsas de Artefactos (#): 2 Fotos de nivel \_\_\_\_\_ Dibujos de nivel \_\_\_\_\_

Notas: Estos dos pozos a excavar son parte de la expansión de 1x2 que se programa hacia el sur, con el fin de continuar la alineación de rocas caliza trabajadas; dichas rocas forman parte del muro oeste de la esquina sur oeste de la plataforma LL y también dos esquinas que van probablemente hacia el oeste.

(✓) 1x1 \_\_\_\_\_ 2x2 \_\_\_\_\_

3825	3825
4229	4230

Pozo (esquina noreste)

.14	.01
.33	.24
—	—

Niveles debajo datum


Croquis

N	N
5327	5326

Lote No.

Excavador: [Signature] Fecha (nivel terminado): 04-08-2014

Forma para Pozos de Prueba (1x1 m o 2x2 m) de Excavaciones del Sitio Nixtun-Ch'ich'

Fecha: 04-08-2014 Sector: LL Plat/Estr: LL Operación No: \_\_\_\_\_

Pozo (esquina noreste): 3825-4230 Nivel No: 2

Ubicación: HR: Base de la Plataforma LL, en el lado Oeste de la Esquina  
Suroeste de la Plataforma LL.

V: Inicio de Colapso, Bajo el humus

Matriz: \_\_\_\_\_

Tipos de Artefactos (✓): cerámica  pedernal  obsidiana \_\_\_\_\_ huesos \_\_\_\_\_

concha \_\_\_\_\_ figurilla \_\_\_\_\_ piedra de moler \_\_\_\_\_ otros \_\_\_\_\_

Bolsas de Artefactos (#): \_\_\_\_\_ Fotos de nivel \_\_\_\_\_ Dibujos de nivel \_\_\_\_\_

Notas: Aquí estamos frente al muro que está sobre  
la base de la Plataforma de la Estr./Plat. LL,  
nuestro objetivo en este sector del área de excavación  
es de conocer si la esquina izquierda  
tiene alguna dirección o es colapso

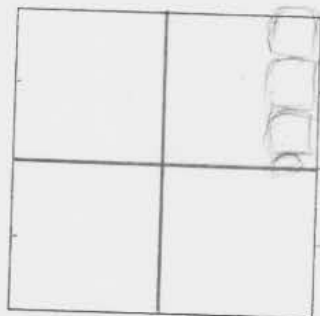
(✓) 1x1 \_\_\_\_\_ 2x2 \_\_\_\_\_

3825	3825
4229	4230

Pozo (esquina noreste)

.33	.24
.39	.37
—	—

Niveles debajo datum



Croquis

N	N
5336	5335

Lote No.

Excavador: [Signature] Fecha (nivel terminado): 05-08-2014

Forma para Pozos de Prueba (1x1 m o 2x2 m) de Excavaciones del Sitio Nixtun-Ch'ich'

Fecha: 05-08-2014 Sector: LL Plat/Estr: LL Operación No: \_\_\_\_\_

() 1x1 \_\_\_\_\_ 2x2 \_\_\_\_\_

Pozo (esquina noreste): 3825-4230 Nivel No: 3

3825	3825
4229	4230

Ubicación: HR: Base de la Plataforma LL, en el lado Oeste de la Esquina Suroeste de la plataforma LL.

V: Entre el Colapso y superficie del Muro oeste de la Esquina Suroeste de la Plat. LL

Matriz: \_\_\_\_\_

Pozo (esquina noreste)

Tipos de Artefactos (): ceramica  pedernal \_\_\_\_\_ obsidiana \_\_\_\_\_ huesos \_\_\_\_\_

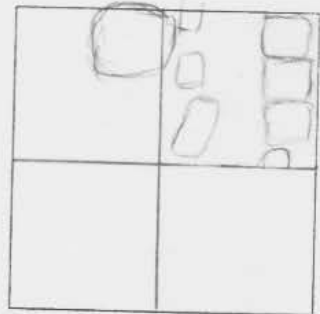
.39	.37
.52	.49
—	—

concha \_\_\_\_\_ figurilla \_\_\_\_\_ piedra de moler \_\_\_\_\_ otros \_\_\_\_\_

Bolsas de Artefactos (#): 2 Fotos de nivel \_\_\_\_\_ Dibujos de nivel \_\_\_\_\_

Notas: Se definió un mejor el muro que se localizó desde el nivel 1, pero dicho muro está a una altura mayor al muro desde de la Esquina suroeste de la Plataforma LL. En el Pozo 3825-4229 sobresale una roca de caliza que aun no se sabe que a cual es su función en esta area y posición de la Plataforma LL, en el proximo nivel tendremos un mejor panorama del grupo trabajado

Niveles debajo datum



Croquis

N	N
5338	5337

Lote No.

Excavador: [Signature] Fecha (nivel terminado): 05-08-2014

Forma para Pozos de Prueba (1x1 m o 2x2 m) de Excavaciones del Sitio Nixtun-Ch'ich'

Fecha: 05-08-2014 Sector: LL Plat/Estr: LL Operación No: \_\_\_\_\_

Pozo (esquina noreste): 3825-4230 Nivel No: 4

Ubicación: HR: Base de la Plataforma LL, en el lado Oeste de la Esquina  
Suroeste de la Plataforma LL.

V: Frente al Muro e inicio del otro muro de la Plataforma LL, lado  
Oeste de la Esquina Suroeste

Matriz: \_\_\_\_\_

() 1x1 \_\_\_\_\_ 2x2 \_\_\_\_\_

3825	3825
4229	4230

Pozo (esquina noreste)

.52	.49
.72	.56
—	—

Niveles debajo datum


Croquis

N	N
5340	5339

Lote No.

Tipos de Artefactos (): ceramica  pedernal  obsidiana \_\_\_\_\_ huesos \_\_\_\_\_

concha  figurilla \_\_\_\_\_ piedra de moler \_\_\_\_\_ otros \_\_\_\_\_

Bolsas de Artefactos (#): \_\_\_\_\_ Fotos de nivel \_\_\_\_\_ Dibujos de nivel \_\_\_\_\_

Notas: Este es un grupo pequeño, expandido hacia  
el sur de los grupos 3828-4232 y 3828-4229,  
en dicho grupo se localiza un muro que inicia  
en el pozo 3826-4230 con una esquina exterior  
dirigiéndose hacia el sur en un orden con  
rocas de caliza muy bien trabajadas, también en  
el pozo 3825-4229 hay una roca de  
caliza que sobresale, pero esta roca no está  
trabajada, (solo está colocada)

Excavador: [Signature] Fecha (nivel terminado): 6-8-14

Forma para Pozos de Prueba (1x1 m o 2x2 m) de Excavaciones del Sitio Nixtun-Ch'ich'

Fecha: 07-08-2014 Sector: LL Plat/Estr: 11 Operación No: \_\_\_\_\_

Pozo (esquina noreste): 3827-4226 Nivel No: 1

Ubicación: HR: Base de la Plataforma LL, en el lado Oeste de la Esquina Suroeste de la Plataforma LL

V: Superficie, Humus con mucha raiz de Pasto

Matriz: \_\_\_\_\_

Tipos de Artefactos (✓): ceramica  pedernal  obsidiana  huesos \_\_\_\_\_

concha \_\_\_\_\_ figurilla \_\_\_\_\_ piedra de moler \_\_\_\_\_ otros \_\_\_\_\_

Bolsas de Artefactos (#): \_\_\_\_\_ Fotos de nivel \_\_\_\_\_ Dibujos de nivel \_\_\_\_\_

Notas: Nos hemos expandido 2x1 hacia el oeste del pozo 3827-4227, el proposito de esta expansion es de conocer

(✓) 1x1 \_\_\_\_\_ 2x2 \_\_\_\_\_

3828	3828
4225	4226
3827	3827
4225	4226

Pozo (esquina noreste)

<u>.37</u>	<u>.33</u>
<u>.61</u>	<u>.59</u>
<u>.43</u>	<u>.37</u>
<u>.70</u>	<u>.64</u>

Niveles debajo datum


Croquis

N	N
5358	5357
N	N
5346	5345

Lote No.

Excavador: [Signature] Fecha (nivel terminado): 07-08-2014



### Forma para Pozos de Prueba (1x1 m o 2x2 m) de Excavaciones del Sitio Nixtun-Ch'ich'

Fecha: 07-08-2014 Sector: LL Plat/Estr: LL Operación No: \_\_\_\_\_

Pozo (esquina noreste): 3827 - 4226 Nivel No: 2

Ubicación: HR: Base de la Plataforma LL, en el lado Oeste de la Esquina Suroeste de la Plataforma LL.

V: Bajo el Humus, poca raíz, rocas pequeñas

Matriz: \_\_\_\_\_

Tipos de Artefactos (✓): cerámica  pedernal  obsidiana  huesos \_\_\_\_\_

concha  figurilla \_\_\_\_\_ piedra de moler \_\_\_\_\_ otros \_\_\_\_\_

Bolsas de Artefactos (#): \_\_\_\_\_ Fotos de nivel \_\_\_\_\_ Dibujos de nivel \_\_\_\_\_

Notas: En este nivel ha sido mucho mas abundante la ceramica que en el nivel anterior, tambien podemos encontrar rocas pequeñas sin ninguna función en especial. Estamos Ubicados en la dirección de la calzada que va del Norte al Sur, probablemente.

(✓) 1x1 \_\_\_\_\_ 2x2 \_\_\_\_\_

3828	3828
4225	4226
3827	3827
4225	4226

Pozo (esquina noreste)

.61	.59
.75	.74
.70	.64
.87	.82

Niveles debajo datum


Croquis

N	N
5360	5359
N	N
5348	5347

Lote No.

Excavador: Deybi Gardón Fecha (nivel terminado): 08-08-2014



Forma para Pozos de Prueba (1x1 m o 2x2 m) de Excavaciones del Sitio Nixtun-Ch'ich'

Fecha: 08-08-2014 Sector: LL Plat/Estr: LL Operación No: \_\_\_\_\_

Pozo (esquina noreste): 3827 - 4226 Nivel No: 3

Ubicación: HR: Base de la Plataforma LL, En el lado Oeste de la Esquina Suroeste de la Plataforma LL.

V: Entre el Colapso, Rocas Medianas y Pequeñas

Matriz: \_\_\_\_\_

Tipos de Artefactos (✓): cerámica  pedernal  obsidiana  huesos \_\_\_\_\_

concha \_\_\_\_\_ figurilla \_\_\_\_\_ piedra de moler \_\_\_\_\_ otros \_\_\_\_\_

Bolsas de Artefactos (#): \_\_\_\_\_ Fotos de nivel \_\_\_\_\_ Dibujos de nivel \_\_\_\_\_

Notas: En este nivel hay rocas de tamaño mediano, pero tampoco son significantes debido a su ubicación.

También quiero indicar que desde este nivel me cambiare a nivel 7, debido a que en los otros grupos se excavaron niveles tales como (1, 2, 3, 4, 5) pero aquí en este grupo de 2x1 el cambio de 3 a 7 es que no existe un colapso ni tampoco un relleno hecho por humanos, sino que es de causa natural el relleno encontrado, el nivel 7 representa la superficie del piso encontrado y la ubicación (oeste del Muro Surior, Esquina Suroeste de la Plataforma LL).

Excavador: [Signature] Fecha (nivel terminado): 08-08-2014

(✓) 1x1 \_\_\_\_\_ 2x2 \_\_\_\_\_

3828	3828
4225	4226
3827	3827
4225	4226

Pozo (esquina noreste)

.75	.74
.99	.96
.87	.82
.98	.94

Niveles debajo datum


Croquis

N	N
5362	5361
N	N
5350	5349

Lote No.

Forma para Grupos de Pozos de Excavaciones del Sitio Nixtun-Ch'ich'

Fecha: 08-08-2014 Sector: LL Plat/Estr: LL Operación No: \_\_\_\_\_

Grupo (esquina noreste): 3827-4226 Nivel No: 7

Ubicación: HR: Base de la Plataforma LL, en el lado Oeste de la Esquina Suroeste de la Plataforma LL.

V: En la Superficie del Piso, frente al Muro Junior, Buscando el Piso.

Matriz: \_\_\_\_\_

Tipos de Artefactos (✓): cerámica  pedernal \_\_\_\_\_ obsidiana  huesos \_\_\_\_\_

concha  figurilla \_\_\_\_\_ piedra de moler \_\_\_\_\_ otros \_\_\_\_\_

Bolsas de Artefactos (#): \_\_\_\_\_ Fotos de nivel \_\_\_\_\_ Dibujos de nivel \_\_\_\_\_

Notas: \_\_\_\_\_

Del nivel 3 me he saltado al nivel 7; en el nivel 7 está el material que se encuentra frente al Muro Junior, sobre el piso.

En este nivel, en el Pozo 3828-4226 nos hemos dado cuenta de el corte que contiene el Piso Rustico que está al Oeste y Parte frontal del Muro Junior, además que también tiene un corte que se remete hacia dirección del Muro Junior al igual de el recorte remetido en la misma dirección solo que se observa en el Pozo 3827-4226.

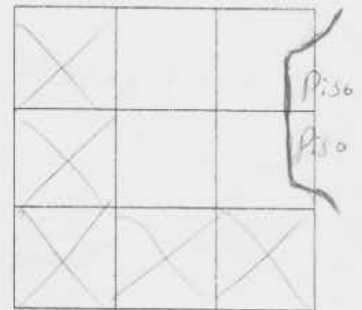
Excavador: [Signature] Fecha (nivel terminado): 08-08-2014

	3828	3828
	4225	4226
	3827	3827
	4225	4226

Números (x,y) de pozos

—	.99	.96
—	1.23	1.20
—	.98	.94
—	1.24	1.21
—	—	—

Niveles debajo datum



Croquis

	N	N
	5364	5363
	N	N
	5352	5351

Lote No.

## Forma para Grupos de Pozos de Excavaciones del Sitio Nixtun-Ch'ich'

Fecha: 08-08-2014 Sector: LL Plat/Estr: LL Operación No: \_\_\_\_\_

Grupo (esquina noreste): 3827 - 4226 Nivel No: 8

Ubicación: HR: Base de la Plataforma LL, lado Oeste de la Esquina Suroeste, de la Plat. LL.

V: Al Oeste de la terminación del Piso Rustico que está frente (only) del Muro Junior.

Matriz: \_\_\_\_\_

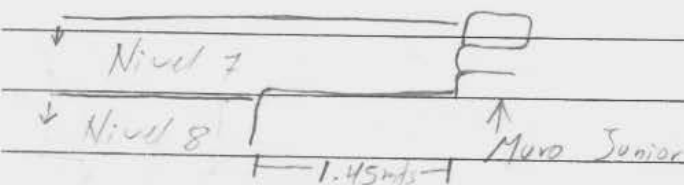
Tipos de Artefactos (✓): cerámica  pedernal  obsidiana  huesos \_\_\_\_\_

concha  figurilla \_\_\_\_\_ piedra de moler \_\_\_\_\_ otros \_\_\_\_\_

Bolsas de Artefactos (#): \_\_\_\_\_ Fotos de nivel \_\_\_\_\_ Dibujos de nivel \_\_\_\_\_

Notas: \_\_\_\_\_

Este nivel se localiza frente al Desnivel del Piso que está frente al Muro Junior. Hacia el Oeste del Muro Junior hay un piso de caliza rustica y un poco mas al Oeste, este piso termina como a 1.45 aprox. del Muro Junior, entonces este nivel está frente a ese desnivel.



	3828	3828
	4225	4226
	3827	3827
	4225	4226

Números (x,y) de pozos

—	1.23	1.20
—	1.51	1.50
—	1.24	1.21
—	1.53	1.53
—	—	—

Niveles debajo datum


Croquis

	N	N
	5366	5365
	N	N
	5354	5353

Lote No.

Excavador: [Signature] Fecha (nivel terminado): 11-08-2014

## Forma para Grupos de Pozos de Excavaciones del Sitio Nixtun-Ch'ich'

Fecha: 11-08-2014 Sector: LL Plat/Estr: LL Operación No: \_\_\_\_\_

Grupo (esquina noreste): 3827 - 4226 Nivel No: 9

Ubicación: HR: Base de la Plataforma LL, Lado Oeste de la Esquina Suroeste de la Plataforma LL.

V: Al oeste de la terminación del Piso rustico, que está frente al Muro Junior (oeste) buscando la Base 1.60 aproximadamente.

Matriz: \_\_\_\_\_

Tipos de Artefactos (✓): cerámica  pedernal  obsidiana  huesos \_\_\_\_\_

concha \_\_\_\_\_ figurilla \_\_\_\_\_ piedra de moler  otros \_\_\_\_\_

Bolsas de Artefactos (#): \_\_\_\_\_ Fotos de nivel \_\_\_\_\_ Dibujos de nivel \_\_\_\_\_

Notas: \_\_\_\_\_

Aquí los niveles excavados han dado como resultado una vista y percepción más definida que en los niveles anteriores con respecto al lugar donde se está excavando, de igual manera nos hemos dado cuenta que nos ubicamos probablemente excavando en la parte superior de la Roca Madre; Si fuese así estamos frente a lo que es la Roca Madre Cortada (oeste), y tenemos la necesidad de conocer la profundidad que contiene dicha roca.

Excavador:  Fecha (nivel terminado): 14-08-2014

	3828	3828
	4225	4226
	3827	3827
	4225	4226

Números (x,y) de pozos

—	1.51	1.50
—	1.80	1.80
—	1.53	1.53
—	1.80	1.81
—	—	—

Niveles debajo datum


Croquis

	N	N
	5368	5367
	N	N
	5356	5355

Lote No.

Forma para Grupos de Pozos de Excavaciones del Sitio Nixtun-Ch'ich'

Fecha: 14-08-2014 Sector: LL Plat/Estr: LL Operación No: \_\_\_\_\_

Grupo (esquina noreste): 3828-4226 Nivel No: 10

Ubicación: HR: Base de la Plataforma LL, lado Oeste de la Esquina Suroeste, de la Plataforma LL.

V: Probablemente Sobre la roca Caliza (Roca Madre)

Matriz: \_\_\_\_\_

Tipos de Artefactos (✓): cerámica  pedernal \_\_\_\_\_ obsidiana \_\_\_\_\_ huesos \_\_\_\_\_

concha \_\_\_\_\_ figurilla \_\_\_\_\_ piedra de moler \_\_\_\_\_ otros \_\_\_\_\_

Bolsas de Artefactos (#): \_\_\_\_\_ Fotos de nivel \_\_\_\_\_ Dibujos de nivel \_\_\_\_\_

Notas: En este nivel tuve la dicha de

llegar a roca Madre de Caliza, esto quiere decir que ya no continuare excavando hacia abajo, tambien puedo indicar en estas notas que la roca madre estava cortada y probablemente se extrajo material para construcción (una probable cantera y luego rellenada para nivelar a la calzada) de edificios, plataformas y todo tipo de obras.

\_\_\_\_\_  
\_\_\_\_\_  
\_\_\_\_\_  
\_\_\_\_\_  
\_\_\_\_\_  
\_\_\_\_\_

Excavador: Daybi Jandora Fecha (nivel terminado): 15-08-2014

	3828	3828
	4225	4226
	3827	3827
	4225	4226

Números (x,y) de pozos

—	1.80	1.80
—	1.85	1.85
—	1.80	1.81
—	2.30	2.28
—	—	—

Niveles debajo datum


Croquis

	N	N
	5370	5369
	N	N
	5371	5372

Lote No.

Forma para Pozos de Prueba (1x1 m o 2x2 m) de Excavaciones del Sitio Nixtun-Ch'ich'

Fecha: 18-08-2014 Sector: LL Plat/Estr: LL Operación No: \_\_\_\_\_

() 1x1 () 2x2 \_\_\_\_\_

Pozo (esquina noreste): 3828-4229 Nivel No: 11

Ubicación: HR: Base de la Plataforma LL, lado Oeste de la Esquina Suroeste de la Plat. LL

V: Inicio del Relleno, frente al Muro Rocas Planas

Matriz: \_\_\_\_\_

3828  
4229

Pozo (esquina noreste)

Tipos de Artefactos (): ceramica  pedernal \_\_\_\_\_ obsidiana \_\_\_\_\_ huesos \_\_\_\_\_

concha \_\_\_\_\_ figurilla \_\_\_\_\_ piedra de moler \_\_\_\_\_ otros \_\_\_\_\_

Bolsas de Artefactos (#): \_\_\_\_\_ Fotos de nivel \_\_\_\_\_ Dibujos de nivel \_\_\_\_\_

Notas: \_\_\_\_\_

.85  
.99

Niveles debajo datum

De nivel 5 me he pasado a nivel 11, dicho cambio indica la posición en la cual nos encontramos excavando, este pozo se ubica frente, o al oeste del muro Rocas Planas, estamos ubicados en el relleno hecho por humanos, dicho relleno pertenece al muro 'Junior', este muro y su relleno al parecer forman parte de un periodo constructivo más Tardío que el Muro Rocas Planas.

Croquis

Con este Registro que se está realizando esperamos conseguir todo el perfil del Este del Muro Rocas Planas, y poder llegar a roca Madre.

N  
5373

Lote No.

Excavador: Diego Jandiel Fecha (nivel terminado): 18-08-2014

Forma para Pozos de Prueba (1x1 m o 2x2 m) de Excavaciones del Sitio Nixtun-Ch'ich'

Fecha: 18-08-2014 Sector: LL Plat/Estr: LL Operación No: \_\_\_\_\_

() 1x1 () 2x2 \_\_\_\_\_

Pozo (esquina noreste): 3828 - 4229 Nivel No: 12

Ubicación: HR: Base de la Plataforma LL, lado Oeste de la Esquina Suroeste de la Plat. LL

V: Entre el Relleno del Muro Junior, al Oeste o Frente al Muro Rocas Planas.

Matriz: \_\_\_\_\_

3828  
4229

Pozo (esquina noreste)

Tipos de Artefactos (): ceramica  pedernal  obsidiana \_\_\_\_\_ huesos \_\_\_\_\_

concha \_\_\_\_\_ figurilla \_\_\_\_\_ piedra de moler  otros \_\_\_\_\_

Bolsas de Artefactos (#): \_\_\_\_\_ Fotos de nivel \_\_\_\_\_ Dibujos de nivel \_\_\_\_\_

Notas: \_\_\_\_\_

.99  
1.13

Niveles debajo datum

Se está profundizando con el objetivo de llegar a roca Madre. Se calcula que esta se lograra conseguir a poca profundidad ya que en el grupo de 2x2 con esquina Noroeste 3828-4226 se observa que estaba bajo el piso rustico que esta frente al Muro Junior y esperamos encontrarlo muy pronto.

Croquis

N  
5374

Lote No.

Excavador: Derbi Sandoval Fecha (nivel terminado): 18-08-2014



### Forma para Pozos de Prueba (1x1 m o 2x2 m) de Excavaciones del Sitio Nixtun-Ch'ich'

Fecha: 18-08-2014 Sector: LL Plat/Estr: LL Operación No: \_\_\_\_\_

() 1x1 () 2x2 \_\_\_\_\_

Pozo (esquina noreste): 3828-4229 Nivel No: 13

Ubicación: HR: Base de la Plataforma LL, lado Oeste de la Esquina Suroeste de la Plat. LL

V: Entre el Relleno del Muro Junior, al Oeste o Frente al Muro Roca Planas, (Probablemente Sobre el Piso).

Matriz: \_\_\_\_\_

3828  
4229

Pozo (esquina noreste)

Tipos de Artefactos (): ceramica  pedernal  obsidiana \_\_\_\_\_ huesos \_\_\_\_\_

concha  figurilla \_\_\_\_\_ piedra de moler \_\_\_\_\_ otros \_\_\_\_\_


Bolsas de Artefactos (#): \_\_\_\_\_ Fotos de nivel \_\_\_\_\_ Dibujos de nivel \_\_\_\_\_

Notas: \_\_\_\_\_

1.13  
1.20

Niveles debajo datum

Se detuvo la excavación, cuando se localiza un piso rustico en el nivel 13, se han tomado algunas fotografías - para poder observar la superficie del piso y base de nivel 13, este piso lo rompere y continuare con el proposito planificado, de llegar a roca Madre.



Croquis

Tambien Puedo asegurar que este piso, es el misma que se puede localizar frente al Muro Junior, ya que los niveles de altura son los mismos, ambos están a 1.20mts bajo el nivel de datum #2, y ambos pisos son rusticos, con vacas pequeñas.

N  
5375

Lote No.

Excavador: [Signature] Fecha (nivel terminado): 19-08-2014

Forma para Pozos de Prueba (1x1 m o 2x2 m) de Excavaciones del Sitio Nixtun-Ch'ich'

Fecha: 19-08-2014 Sector: LL Plat/Estr: LL Operación No: \_\_\_\_\_

() 1x1 () 2x2 \_\_\_\_\_

Pozo (esquina noreste): 3828 - 4229 Nivel No: 14

Ubicación: HR: Base de la Plataforma LL, lado Oeste de la Esquina  
Suroeste de la Plat. LL.

V: Bajo el Piso Rustico, Frente al Muro Rocas Planas, al Oeste.

Matriz: \_\_\_\_\_

Tipos de Artefactos (): ceramica  pedernal \_\_\_\_\_ obsidiana \_\_\_\_\_ huesos \_\_\_\_\_

concha  figurilla \_\_\_\_\_ piedra de moler \_\_\_\_\_ otros \_\_\_\_\_

Bolsas de Artefactos (#): \_\_\_\_\_ Fotos de nivel \_\_\_\_\_ Dibujos de nivel \_\_\_\_\_

Notas: \_\_\_\_\_

Con este otro nivel se tomo la decisión  
de atravesar el piso que se encontro en el nivel  
anterior (nivel 13), se corto el piso y se continuo  
profundizando para luego percibir el material  
bajo el piso rustico, esto dio como  
resultado un pequeño relleno de rocas pequeñas  
que descansaba sobre la roca Madre que esta de los  
8 a 10cm bajo el piso. Todo el procedimiento  
genera un mejor control, una mejor visión de los elementos  
y métodos constructivos usados por nuestros  
antepasados.

3828  
4229

Pozo (esquina noreste)

1.20  
1.31

Niveles debajo datum

Croquis

N  
5376

Lote No.

Excavador: [Signature] Fecha (nivel terminado): 19-08-2014

Forma para Pozos de Prueba (1x1 m o 2x2 m) de Excavaciones del Sitio Nixtun-Ch'ich'

Fecha: 19-08-2014 Sector: LL Plat/Estr: LL Operación No: \_\_\_\_\_

() 1x1  2x2

Pozo (esquina noreste): 3828 - 4232 Nivel No: 15

Ubicación: HR: Base de la Plataforma LL, Lado Oeste de la Esquina Suroeste de la Plat. LL

V: Entre el Colapso de la Plataforma LL, Rocas Grandes

Matriz: \_\_\_\_\_

3828
4232
3828
4232

Tipos de Artefactos (): ceramica  pedernal \_\_\_\_\_ obsidiana \_\_\_\_\_ huesos \_\_\_\_\_

concha \_\_\_\_\_ figurilla \_\_\_\_\_ piedra de moler \_\_\_\_\_ otros \_\_\_\_\_

Bolsas de Artefactos (#): \_\_\_\_\_ Fotos de nivel \_\_\_\_\_ Dibujos de nivel \_\_\_\_\_

Notas: \_\_\_\_\_

Este es el nivel de inicio de un nuevo pozo de registros, ubicada en el lado Oeste de la Esquina Suroeste de la Plataforma LL, el interés de excavar un pozo de registro en esta área es de poder identificar y conocer la cronología en este sector de la plataforma LL.

Este pozo está localizado detrás del Gran Muro y posiblemente nos encontremos excavando entre el relleno de dicho Muro.

En fecha 26-8-14 se expandió 50cm X 1.00mts hacia el Sur, con el fin de poder contemplar mucho mejor el sector de excavación.

Excavador: [Signature] Fecha (nivel terminado): 19-08-2014

Pozo (esquina noreste)

1.37
1.44
1.16
1.30

Niveles debajo datum


Croquis

N
5377

Lote No.

Forma para Pozos de Prueba (1x1 m o 2x2 m) de Excavaciones del Sitio Nixtun-Ch'ich'

Fecha: 19-08-2014 Sector: LL Plat/Estr: LL Operación No: \_\_\_\_\_

() 1x1 () 2x2 \_\_\_\_\_

Pozo (esquina noreste): 3828-4232 Nivel No: 16

Ubicación: HR: Base de la Plataforma LL, lado Oeste de la Esquina Suroeste de la Plat. LL

V: Entre el Colapso, Probablemente Sobre la Plataforma LL.

Matriz: \_\_\_\_\_

3828
4232
3827 4232

Pozo (esquina noreste)

Tipos de Artefactos (): ceramica  pedernal  obsidiana  huesos \_\_\_\_\_

concha \_\_\_\_\_ figurilla \_\_\_\_\_ piedra de moler \_\_\_\_\_ otros \_\_\_\_\_

Bolsas de Artefactos (#): \_\_\_\_\_ Fotos de nivel \_\_\_\_\_ Dibujos de nivel \_\_\_\_\_

Notas: \_\_\_\_\_

1.44
1.59
1.42

Niveles debajo datum

Aquí hemos tratado de mantener un orden de nivelación y perfección en los perfiles del pozo que se está trabajando ya que así tendremos un buen manejo, en el perfil Este del Pozo de registro # 2 (3828-4232) se ha identificado un muro que pasa a través del muro o el perfil, este muro no se si podrá interferir para apreciarlo pero si puedo indicar que esto perfilado lo hice bien que se logró.



Croquis

En el Pozo 3828-4232 se excava para conseguir una parte del muro que corre a perfil Este del pozo.

N
5378
3828

Lote No.

Excavador: Deybi Jandora Fecha (nivel terminado): 21-08-2014

Forma para Pozos de Prueba (1x1 m o 2x2 m) de Excavaciones del Sitio Nixtun-Ch'ich'

Fecha: 21-08-2014 Sector: LL Plat/Estr: LL Operación No: \_\_\_\_\_

() 1x1 () 2x2 \_\_\_\_\_

Pozo (esquina noreste): 3828 - 4232 Nivel No: 17

Ubicación: HR: Base de la Plataforma LL, lado Oeste de la  
Figura Sureste

V: Entre el Relleno del Gran Muro

Matriz: \_\_\_\_\_

3828
4232
3827
4232

Pozo (esquina noreste)

Tipos de Artefactos (): ceramica  pedernal \_\_\_\_\_ obsidiana \_\_\_\_\_ huesos \_\_\_\_\_

concha \_\_\_\_\_ figurilla \_\_\_\_\_ piedra de moler \_\_\_\_\_ otros \_\_\_\_\_

Bolsas de Artefactos (#): \_\_\_\_\_ Fotos de nivel \_\_\_\_\_ Dibujos de nivel \_\_\_\_\_

Notas: \_\_\_\_\_

1.59
1.73
1.40

Niveles debajo datum

Trataremos de conseguir la Base del  
Muro y tambien llegar hasta la roca  
Madre obteniendo asi todo lo planificado  
desde nuestras mediciones aprendidas.

--

Croquis

N
5395

Lote No.

Excavador: Dyko Jandoral Fecha (nivel terminado): 22-08-2014

Forma para Pozos de Prueba (1x1 m o 2x2 m) de Excavaciones del Sitio Nixtun-Ch'ich'

Fecha: 22-08-2014 Sector: LL Plat/Estr: LL Operación No: \_\_\_\_\_

() 1x1  2x2

Pozo (esquina noreste): 3828 - 4232 Nivel No: 18

Ubicación: HR: Base de la Plataforma LL, lado Oeste de la  
Esquina Suroeste

V: Entre el Relleno del Gran Muro, Buscando Base

Matriz: \_\_\_\_\_

Tipos de Artefactos (): ceramica  pedernal \_\_\_\_\_ obsidiana \_\_\_\_\_ huesos \_\_\_\_\_

concha \_\_\_\_\_ figurilla \_\_\_\_\_ piedra de moler \_\_\_\_\_ otros \_\_\_\_\_

Bolsas de Artefactos (#): \_\_\_\_\_ Fotos de nivel \_\_\_\_\_ Dibujos de nivel \_\_\_\_\_

Notas: \_\_\_\_\_

En la base de este nivel se tomaron algunas  
fotografías que nos ayudaran a contemplar  
todo lo encontrado y lo que se a  
definido hasta la fecha y el nivel. luego  
se continuara con el proximo nivel y todo lo  
que este por encima se tratara de extraer,  
limpiandola e siendo de forma pareja y  
segura.

3828  
4232

Pozo (esquina noreste)

1.73  
1.85

Niveles debajo datum

Croquis

N  
5396

Lote No.

Excavador: [Signature] Fecha (nivel terminado): 22-08-2014

Forma para Pozos de Prueba (1x1 m o 2x2 m) de Excavaciones del Sitio Nixtun-Ch'ich'

Fecha: 22-08-2014 Sector: LL Plat/Estr: LL Operación No: \_\_\_\_\_

() 1x1  2x2

Pozo (esquina noreste): 3828 - 4232 Nivel No: 19

Ubicación: HR: Base de la Plataforma LL, lado Oeste de la Esquina Suroeste  
V: Entre el Relleno del Gran Muro, Buscando Base.

Matriz: \_\_\_\_\_

Tipos de Artefactos (): ceramica  pedernal  obsidiana \_\_\_\_\_ huesos \_\_\_\_\_

concha \_\_\_\_\_ figurilla \_\_\_\_\_ piedra de moler \_\_\_\_\_ otros \_\_\_\_\_

Bolsas de Artefactos (#): \_\_\_\_\_ Fotos de nivel \_\_\_\_\_ Dibujos de nivel \_\_\_\_\_

Notas: \_\_\_\_\_

En este pozo se trabaja el nivel 19 y se ha llegado hasta un piso estucado muy duro y nos ha llevado mucho tiempo ya que se profundiza y es ancho. 1.50 x 1 Mts. Quien indicar que hice un croquis de algunas de las rocas más grandes que se ubicaban dentro de este pozo de registro #2 y estas rocas se sacaron y se llegó al piso que actualmente tenemos. Se fotografiamos y luego continuaremos excavando hacia abajo con el propósito de llegar hasta la roca Madre.

Niveles tomados desde el datum #1


Excavador: [Signature] Fecha (nivel terminado): 29-08-2014




Pozo (esquina noreste)



Niveles debajo datum



Croquis



Lote No.



Croquis: Expendido al Sur

Forma para Pozos de Prueba (1x1 m o 2x2 m) de Excavaciones del Sitio Nixtun-Ch'ich'

Fecha: 03-09-2014 Sector: LL Plat/Estr: LL Operación No: \_\_\_\_\_

() 1x1  2x2

Pozo (esquina noreste): 3828 - 4232 Nivel No: 20

Ubicación: HR: Base de la Plataforma LL, Lado Oeste de la Esquina Sureste  
V: Bajo el Piso Estucado que esta al Este del Gran Muro.

Matriz: \_\_\_\_\_

Tipos de Artefactos (): ceramica \_\_\_\_\_ pedernal \_\_\_\_\_ obsidiana \_\_\_\_\_ huesos \_\_\_\_\_

concha \_\_\_\_\_ figurilla \_\_\_\_\_ piedra de moler \_\_\_\_\_ otros \_\_\_\_\_

Bolsas de Artefactos (#): \_\_\_\_\_ Fotos de nivel \_\_\_\_\_ Dibujos de nivel \_\_\_\_\_

Notas: \_\_\_\_\_

Se han excavado y se encontro otro  
piso estucado que esta bajo este.

Tambien quiero decir que este nivel ha sido  
esteril, ningun tipo de material fue extraido  
del nivel 20.

Se tomaran fotografias y se procedera a romperse  
hasta llegar a roca Madre o algun otro piso.

De este pozo de registro de 1.50 x 1 solo se  
trabajo 1x1 ya que queremos conservar parte del  
piso que se encontro en el nivel 19


Excavador: [Signature] Fecha (nivel terminado): 03-09-2014

3828  
4232

Pozo (esquina noreste)

2.39  
2.50

Niveles debajo datum



Croquis

N  
5421

Lote No.





### Forma para Pozos de Prueba (1x1 m o 2x2 m) de Excavaciones del Sitio Nixtun-Ch'ich'

Fecha: 05-09-2014 Sector: LL Plat/Estr: LL Operación No: \_\_\_\_\_

() 1x1  2x2

Pozo (esquina noreste): 3828-4232 Nivel No: 22

Ubicación: HR: Base de la Plataforma LL, lado Oeste de la Esquina Suroeste.

V: Buscando la Roca Madre, a una base. Probablemente sobre la RM

Matriz: \_\_\_\_\_

3828
4232

Pozo (esquina noreste)

Tipos de Artefactos (): ceramica  pedernal  obsidiana  huesos

concha  figurilla  piedra de moler  otros \_\_\_\_\_

Bolsas de Artefactos (#): \_\_\_\_\_ Fotos de nivel \_\_\_\_\_ Dibujos de nivel \_\_\_\_\_

Notas: \_\_\_\_\_

2.59
------

Niveles debajo datum

--

Croquis

N
5425

Lote No.

Excavador: [Signature] Fecha (nivel terminado): 09-09-14