

The unit datum is at
site datum 148.278

Forma para Grupos de Pozos de Excavaciones del Sitio Tayasal

Fecha: 13/6/11 Sector: — Plat/Estr: T31 Operación No: —

Grupo (esquina noreste): S.2085, 1376 Nivel No: 1

Ubicación: el lado norte de la plataforma de estructura T31

Matriz: tierra morena gris oscura (humus)

Tipos de Artefactos (✓): cerámica pedernal obsidiana huesos

concha figurilla piedra de moler otros

Bolsas de Artefactos (#): Fotos de nivel Dibujos de nivel

Notas: base de nivel 1 determinado por la aparición de piedras de regular tamaño, Material que se encontró, cerámica, pedernal, obsidiana y concha, se encontró una piedra de regular tamaño en el pozo (lote: 82253) y que pueda pertenecer al muro de la plataforma T31.

<input checked="" type="checkbox"/>	2085 1375	2085 1376
<input checked="" type="checkbox"/>	2084 1375	2084 1376
<input checked="" type="checkbox"/>	<input checked="" type="checkbox"/>	<input checked="" type="checkbox"/>

Números (x,y) de pozos

<u>—</u>	<u>.34</u>	<u>.24</u>
<u>—</u>	<u>0.44</u>	<u>0.36</u>
<u>.12</u>	<u>.12</u>	<u>.05</u>
<u>—</u>	<u>0.26</u>	<u>0.22</u>
<u>—</u>	<u>—</u>	<u>—</u>

Niveles debajo datum.

orilla de la plataforma		piedra

Croquis

<input checked="" type="checkbox"/>	82252	82251
<input checked="" type="checkbox"/>	82254	82253
<input checked="" type="checkbox"/>	<input checked="" type="checkbox"/>	<input checked="" type="checkbox"/>

Lote No.

Excavador: A.C.-J.L Fecha (nivel terminado): 14-06-2011

Forma para Grupos de Pozos de Excavaciones del Sitio Tayasal

Fecha: 13-06-11 Sector: — Plat/Estr: T31 Operación No: —

Grupo (esquina noreste): 2085, 1376 Nivel No: 1

Ubicación: el lado norte de la plataforma de estructura T31

Matriz: Tierra morena, gris oscura (humus)

Tipos de Artefactos (✓): ceramica pedernal obsidiana huesos
 concha figurilla piedra de moler otros

Bolsas de Artefactos (#): Fotos de nivel Dibujos de nivel

Notas: base de nivel 1 determinado por la comparación de piedras de regular tamaño, material que se encontro, ceramica, pedernal, obsidiana y concha, se encontro una piedra de regular tamaño en el pozo C lote: 82,2537 y que pueda pertenecer al muro de la plataforma T31.

X	2085	2085
X	1375	1376
X	2084	2084
X	1375	1376
X	X	X

Números (x,y) de pozos

X	0.34	0.24
X	.44	.36
X	0.12	0.05
X	0.26	0.22
X	X	X


Niveles debajo datum.

Croquis

X	82,252	82,251
X	82,254	82,253
X	X	X

Lote No.

Excavador: A.C - J.L Fecha (nivel terminado): 14-06-2011



Tala madre
 P.O. 2085, 1376
 Perfil Este
 A.C.T. TP
 20/6/71
 0
 40cm
 1:10

2085
 1376
 V

2074
 1376
 V

2085
 1376
 V
 4.3 cm
 arriba
 del 2074

2095
1376

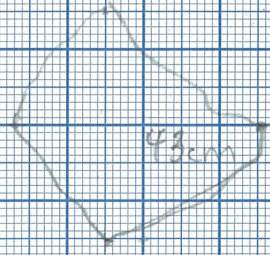
78 cm

63 cm

45 cm

55 cm

56 cm



52 cm

49

Tayansa
Paz 2095 1376

50 cm

Blocks

37

32 cm

32

30 cm

35

42

60 cm

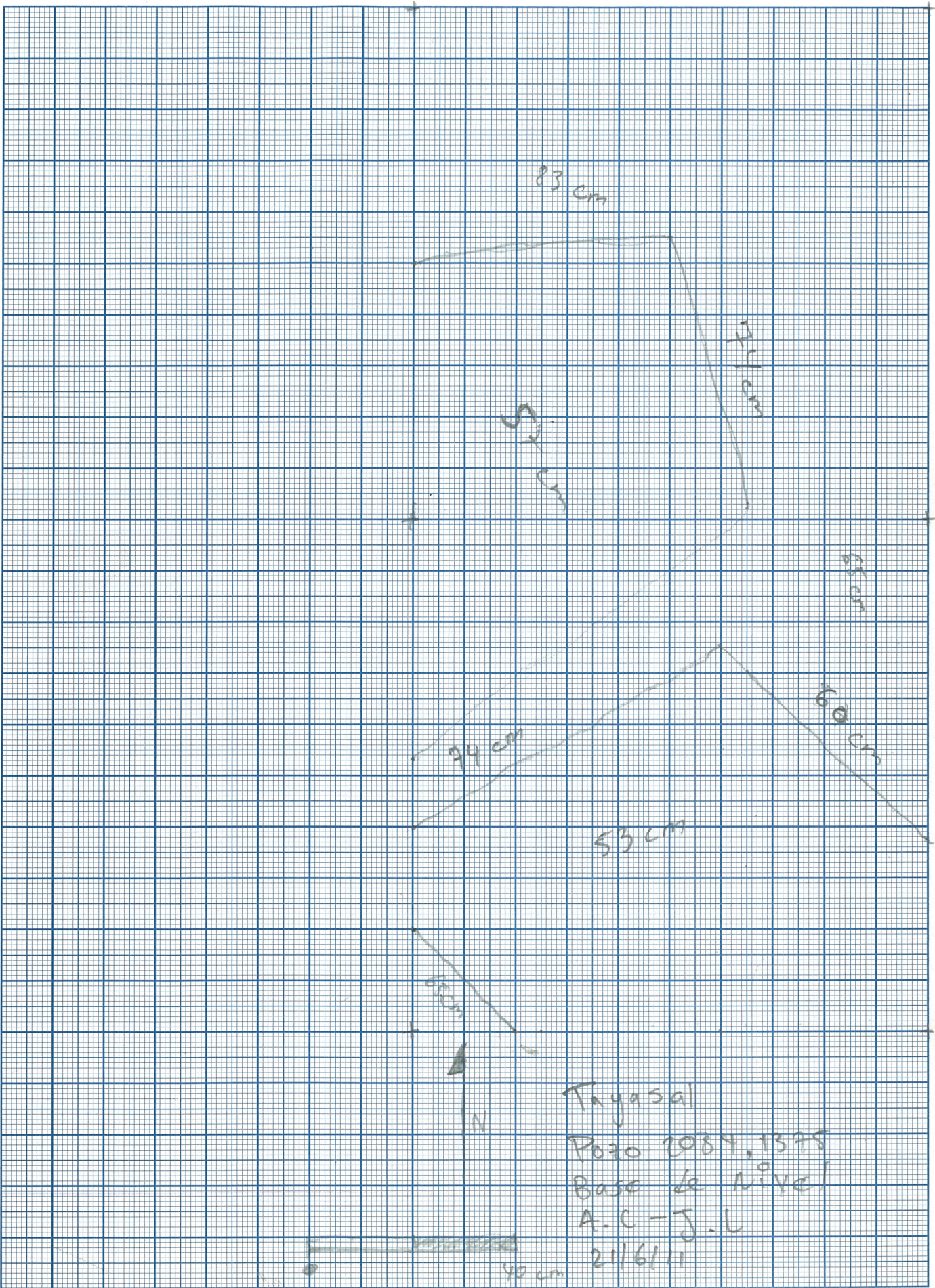
208:
1376



0

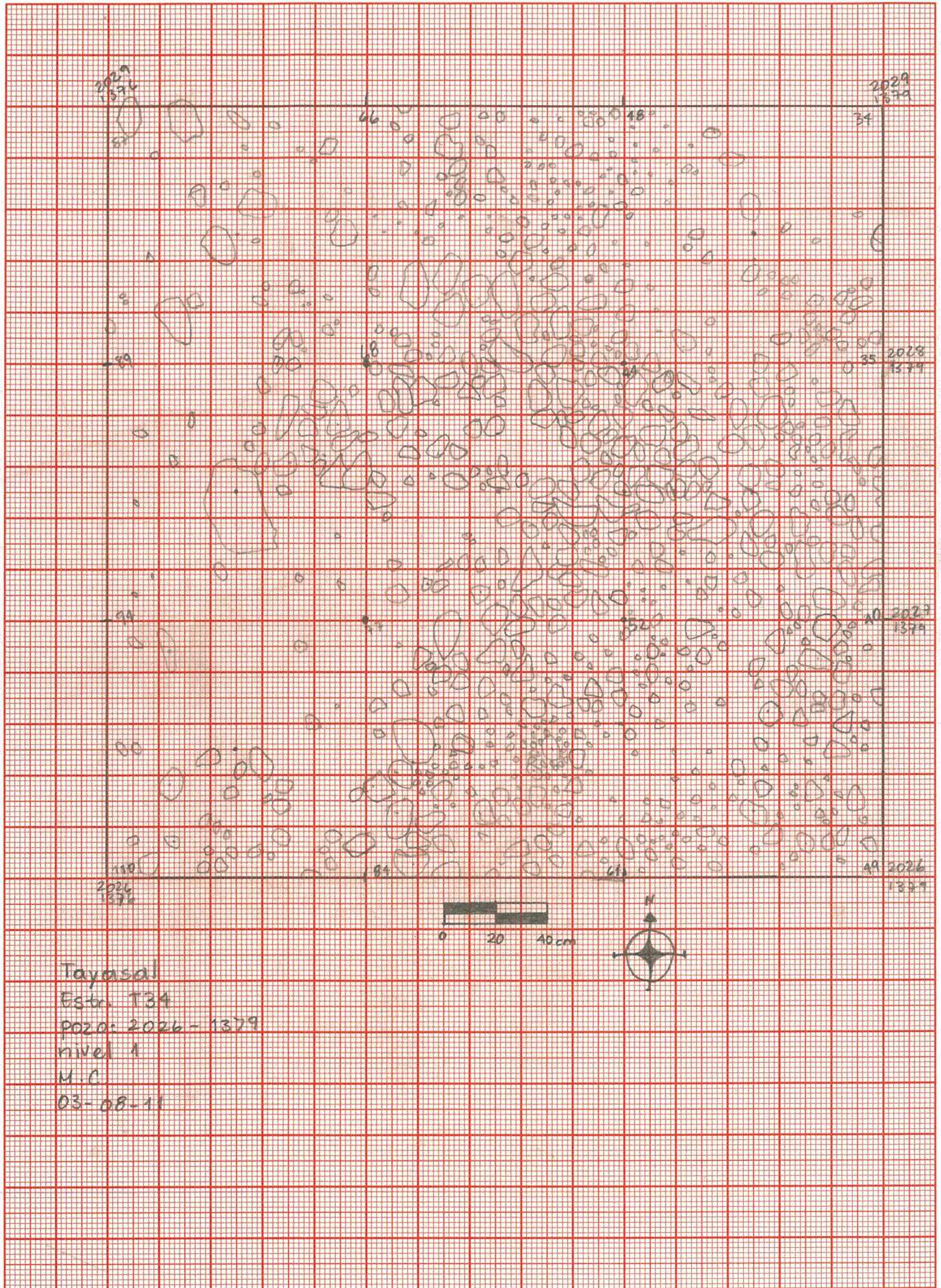
Tayansa
Paz 2095, 1376
Base de Nivel 2
AC JL, TP
20/6/11
40 cm

2085
1375



Tayasal
 Pozo 2084, 1375
 Base de Nivel
 A.C - J.L
 21/6/11

2084
1375



Tayasal
Estr. T34
POZO: 2026 - 1379
nivel 1
M.C
03-08-11

