

Forma para Grupos de Pozos de Excavaciones del Sitio Tayasal

Fecha: 11-08-11 Sector: — Plat/Estr: T31 Operación No: —

Grupo (esquina noreste): 2058-1371 Nivel No: 1

Ubicación: Al SUR-OESTE DEL CHULTUN.

Matriz: Chumus

Tipos de Artefactos (✓): ceramica \_\_\_\_\_ pedernal \_\_\_\_\_ obsidiana \_\_\_\_\_ huesos \_\_\_\_\_

concha \_\_\_\_\_ figurilla \_\_\_\_\_ piedra de moler \_\_\_\_\_ otros \_\_\_\_\_

Bolsas de Artefactos (#): \_\_\_\_\_ Fotos de nivel \_\_\_\_\_ Dibujos de nivel \_\_\_\_\_

Notas: Se encontraron fragmentos de huesos de animales en el pozo (2058-1370), (2058-1371).

2058	2058	2058
1369	1370	1371
2057	2057	2057
1369	1370	1371
2056	2056	2056
1369	1370	1371

Números (x,y) de pozos

1.08	.95	.80
1.16	1.04	.92
1.07	.95	.77
1.20	1.09	.93
1.07	.97	.80
1.21	1.11	.96

Niveles debajo datum.

	Arbol	

Croquis

84,029	84,030	84,031
84,032	84,033	84,034
84,035	84,036	84,037

Lote No.

Excavador: FE/SL Fecha (nivel terminado): \_\_\_\_\_

Forma para Grupos de Pozos de Excavaciones del Sitio Tayasal

Fecha: 09-08-11 Sector: - Plat/Estr: T31 Operación No: -

Grupo (esquina noreste): 2058-1374 Nivel No: 1

Ubicación: Al SUR OESTE DEL KHULTUN

Matriz: (Chumus) Tierra Negra oscura.

Tipos de Artefactos (✓): ceramica \_\_\_\_\_ pedernal \_\_\_\_\_ obsidiana \_\_\_\_\_ huesos \_\_\_\_\_

concha \_\_\_\_\_ figurilla \_\_\_\_\_ piedra de moler \_\_\_\_\_ otros \_\_\_\_\_

Bolsas de Artefactos (#): \_\_\_\_\_ Fotos de nivel \_\_\_\_\_ Dibujos de nivel \_\_\_\_\_

Notas: se encontraron fragmentos de huesos en el pozo (2058-1372).

2058 1372	2058 1373	2058 1374
2057 1372	2057 1373	2057 1374
2056 1372	2056 1373	2056 1374

Números (x,y) de pozos

.72	.70	.63
.88	.81	.70
.72	.70	.63
.91	.84	.76
.67	.65	.70
.91	.83	.75

Niveles debajo datum.

		arbol
		arbol

Croquis

84,011	84,012	84,013
84,014	84,015	84,016
84,017	84,018	84,019

Lote No.

Excavador: FE/JL Fecha (nivel terminado): 20/8/11

Forma para Grupos de Pozos de Excavaciones del Sitio Tayasal

Fecha: 09-08-11 Sector: — Plat/Estr: T31 Operación No: —

Grupo (esquina noreste): 2061-1371 Nivel No: 1

Ubicación: Al SUR-OESTE DEL CHULTUN.

Matriz: (Humus) TIERRA NEGRA OSCURA

Tipos de Artefactos (✓): ceramica ✓ pedernal ✓ obsidiana \_\_\_\_\_ huesos \_\_\_\_\_

concha \_\_\_\_\_ figurilla \_\_\_\_\_ piedra de moler \_\_\_\_\_ otros \_\_\_\_\_

Bolsas de Artefactos (#): \_\_\_\_\_ Fotos de nivel \_\_\_\_\_ Dibujos de nivel \_\_\_\_\_

Notas: \_\_\_\_\_

\_\_\_\_\_  
 \_\_\_\_\_  
 \_\_\_\_\_  
 \_\_\_\_\_  
 \_\_\_\_\_  
 \_\_\_\_\_  
 \_\_\_\_\_  
 \_\_\_\_\_  
 \_\_\_\_\_  
 \_\_\_\_\_  
 \_\_\_\_\_  
 \_\_\_\_\_  
 \_\_\_\_\_  
 \_\_\_\_\_  
 \_\_\_\_\_  
 \_\_\_\_\_  
 \_\_\_\_\_  
 \_\_\_\_\_

2061	2061	2061
1369	1370	1371
2060	2060	2060
1369	1370	1371
2059	2059	2059
1369	1370	1371

Números (x,y) de pozos

.102	.86	.69
1.10	.91	.74
1.03	.86	.70
1.14	.95	.82
1.08	.90	.84
1.15	1.00	.90

Niveles debajo datum,

		airbag

Croquis

82245	82246	82247
82248	82249	82250
84,008	84,009	84,010

Lote No.

Excavador: J.L. / F.E. Fecha (nivel terminado): 11-08-11 ✓

Forma para Grupos de Pozos de Excavaciones del Sitio Tayasal

Fecha: 08-11 Sector: - Plat/Estr: T31 Operación No: -

Grupo (esquina noreste): 2061-1371 Nivel No: 2

Ubicación: A1 SUR-OESTE DEL CHULTUN,

\_\_\_\_\_

\_\_\_\_\_

Matriz: \_\_\_\_\_

Tipos de Artefactos (✓): ceramica \_\_\_\_\_ pedernal \_\_\_\_\_ obsidiana \_\_\_\_\_ huesos \_\_\_\_\_

concha \_\_\_\_\_ figurilla \_\_\_\_\_ piedra de moler \_\_\_\_\_ otros \_\_\_\_\_

Bolsas de Artefactos (#): \_\_\_\_\_ Fotos de nivel \_\_\_\_\_ Dibujos de nivel \_\_\_\_\_

Notas: \_\_\_\_\_

\_\_\_\_\_

\_\_\_\_\_

\_\_\_\_\_

\_\_\_\_\_

\_\_\_\_\_

\_\_\_\_\_

\_\_\_\_\_

\_\_\_\_\_

\_\_\_\_\_

\_\_\_\_\_

\_\_\_\_\_

\_\_\_\_\_

\_\_\_\_\_

\_\_\_\_\_

\_\_\_\_\_

2061	2061	2061
1369	1370	1371
2060	2060	2060
1369	1370	1371
2059	2059	2059
1369	1370	1371

Números (x,y) de pozos

<u>.88</u>	<u>.81</u>	<u>.70</u>
<u>1.03</u>	<u>1.01</u>	<u>.90</u>
<u>.91</u>	<u>.84</u>	<u>.76</u>
<u>1.22</u>	<u>1.06</u>	<u>.98</u>
<u>.91</u>	<u>.83</u>	<u>.75</u>
<u>1.18</u>	<u>1.05</u>	<u>1.01</u>

Niveles debajo datum.


Croquis

<u>84081</u>	<u>84082</u>	<u>84083</u>
<u>84084</u>	<u>84085</u>	<u>84086</u>
<u>84087</u>	<u>84088</u>	<u>84089</u>

Lote No.

Excavador: \_\_\_\_\_ Fecha (nivel terminado): \_\_\_\_\_

Forma para Grupos de Pozos de Excavaciones del Sitio Tayasal

Fecha: 19-08-11 Sector: - Plat/Estr: T31 Operación No: -

Grupo (esquina noreste): 2061-1371 Nivel No: 3

Ubicación: AL SUR-OESTE DEL CHULTUN

Matriz: café oscura

Tipos de Artefactos (✓): cerámica  pedernal  obsidiana  huesos

concha  figurilla  piedra de moler  otros

Bolsas de Artefactos (#): \_\_\_\_\_ Fotos de nivel \_\_\_\_\_ Dibujos de nivel \_\_\_\_\_

Notas: \_\_\_\_\_

*Se excavó este nivel con el objeto de encontrar algún rasgo arquitectónico, que defina la estructura T-31, pero no se encontró lo que buscaba, únicamente abundante cerámica.*

2061 1389	2061 1370	2061 1371
2060 1369	2060 1370	2060 1371
2059 1369	2059 1370	2059 1371

Números (x,y) de pozos

1.03	1.01	.90
1.29	1.20	1.03
1.22	1.06	.98
	1.17	1.03
1.18	1.05	1.01
	1.15	1.08

Niveles debajo datum.


Croquis

84129	84130	84131
84144	84145	84146
84160	84161	84162

Lote No.

Excavador: FE Fecha (nivel terminado): 22/8/2011

Forma para Grupos de Pozos de Excavaciones del Sitio Tayasal

Fecha: 18-08-11 Sector: - Plat/Estr: T31 Operación No: -

Grupo (esquina noreste): 2061-1374 Nivel No: 3

Ubicación: Al SUR-OESTE DEL CHULTUN.

Matriz: café oscuro

Tipos de Artefactos (✓): cerámica \_\_\_\_\_ pedernal \_\_\_\_\_ obsidiana \_\_\_\_\_ huesos \_\_\_\_\_

concha \_\_\_\_\_ figurilla \_\_\_\_\_ piedra de moler \_\_\_\_\_ otros \_\_\_\_\_

Bolsas de Artefactos (#): \_\_\_\_\_ Fotos de nivel \_\_\_\_\_ Dibujos de nivel \_\_\_\_\_

Notas: \_\_\_\_\_

*En este nivel, también se excavó con el propósito de encontrar algún rango Arqueológico, pero no se encontró, únicamente abundante Cerámica y Piedra Suelta pequeña.*

2061	2061	2061
1372	1373	1374
2060	2060	2060
1372	1373	1374
2059	2059	2059
1372	1373	1374

Números (x,y) de pozos

.82	.75	.74
1.00	.92	.83
.88	.78	.79
.96	.91	.95
.93	.88	.87
1.00	.93	.94

Niveles debajo datum.


Croquis

84,110	84,111	84,112
84,113	84,114	84,115
84,116	84,117	84,118

Lote No.

Excavador: FB. Fecha (nivel terminado): 22/8/2011

Forma para Grupos de Pozos de Excavaciones del Sitio Tayasal

Fecha: 15-08-11 Sector: — Plat/Estr: T31 Operación No: —

Grupo (esquina noreste): 2061-1374 Nivel No: 2

Ubicación: AL SUR-OESTE DEL CHULTUN.

Matriz: TIERRA NEGRA OSCURA

Tipos de Artefactos (✓): ceramica  pedernal  obsidiana  huesos

concha  figurilla  piedra de moler  otros

Bolsas de Artefactos (#):            Fotos de nivel            Dibujos de nivel           

Notas:           

2061	2061	2061
1372	1373	1374
2060	2060	2060
1372	1373	1374
2059	2059	2059
1372	1373	1374

Números (x,y) de pozos

.65	.60	.60
.82	.75	.74
.73	.70	.70
.88	.78	.79
.81	.74	.75
.93	.88	.87

Niveles debajo datum.


Croquis

84,060	84,061	84,062
84,063	84,064	84,065
84,066	84,067	84,068

Lote No.

Excavador: ~~16-08-11~~ Fecha (nivel terminado): 16-08-11

Forma para Grupos de Pozos de Excavaciones del Sitio Tayasal

Fecha: 08-08-11 Sector: — Plat/Estr: T31 Operación No: —

Grupo (esquina noreste): 2061-1374 Nivel No: 1

Ubicación: (Chumús) Al SUR-OESTE DEL CHULTUN.

Matriz: (Chumús) TIERRA NEGRA.

Tipos de Artefactos (✓): cerámica \_\_\_\_\_ pedernal \_\_\_\_\_ obsidiana \_\_\_\_\_ huesos \_\_\_\_\_

concha \_\_\_\_\_ figurilla \_\_\_\_\_ piedra de moler \_\_\_\_\_ otros \_\_\_\_\_

Bolsas de Artefactos (#): \_\_\_\_\_ Fotos de nivel \_\_\_\_\_ Dibujos de nivel \_\_\_\_\_

Notas: EN EL POZO (2061-1373) y (2061-1374), SE ENCONTRARON VARIOS FRAGMENTOS DE HUESOS DE ANIMALES.

2061	2061	2061
1372	1373	1374
2060	2060	2060
1372	1373	1374
2059	2059	2059
1372	1373	1374

Números (x,y) de pozos

<u>0.57</u>	<u>0.52</u>	<u>0.46</u>
<u>.65</u>	<u>.60</u>	<u>.60</u>
<u>0.60</u>	<u>0.52</u>	<u>0.56</u>
<u>.73</u>	<u>.70</u>	<u>.70</u>
<u>0.63</u>	<u>0.63</u>	<u>0.58</u>
<u>.81</u>	<u>.74</u>	<u>.75</u>

Niveles debajo datum.


Croquis

82236	82237	82238
82239	82240	82241
82242	82243	82244

Lote No.

Excavador: J.C./F.E. Fecha (nivel terminado): 09-08-11 ✓



Forma para Grupos de Pozos de Excavaciones del Sitio Tayasal

Fecha: 17/7/2012. Sector: - Plat/Estr: f-31 Operación No: -

Grupo (esquina noreste): 2061-1393 Nivel No: 2

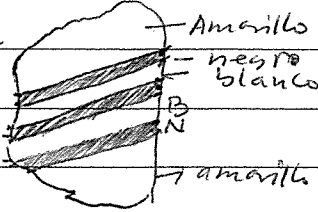
Ubicación: al este del chultun, y al sur del rasgo f-31-37.

Matriz: tierra café oscuro con piedrin.

Tipos de Artefactos (✓): cerámica \_\_\_\_\_ pedernal \_\_\_\_\_ obsidiana \_\_\_\_\_ huesos \_\_\_\_\_  
 concha \_\_\_\_\_ figurilla \_\_\_\_\_ piedra de moler \_\_\_\_\_ otros \_\_\_\_\_

Bolsas de Artefactos (#): \_\_\_\_\_ Fotos de nivel \_\_\_\_\_ Dibujos de nivel \_\_\_\_\_

Notas: En el pozo 2060-1392, se recupero un fragmento de cerámica Mayolica en la base de este nivel



\* En los demás pozos únicamente se recupero arena con trozos de Cerámica, obsidiana, pedernal. la matriz es tierra y piedrin color Café Oscuro. Llegando a la base a tierra con piedrin, café-claro. En el mismo pozo 2060-1392, también se localiza un fragmento de Gipson? (nombre geológico), Es el primer fragmento encontrado en esta área.

2061	2061	2061
1391	1392	1393
2060	2060	2060
1391	1392	1393
2059	2059	2059
1391	1392	1393

Números (x,y) de pozos

45	45	46
57	56	55
40	38	27
54	46	44
49	40	29
59	50	36

Niveles debajo datum.

	NO hay.	

Croquis

84,354		84,356
	84,355	
84,357		84,357
	84,356	
84,358		84,360
	84,359	

Lote No.

Excavador: pe/os. Fecha (nivel terminado): 17/7/2012.

Forma para Grupos de Pozos de Excavaciones del Sitio Tayasal

Fecha: 18/7/2012 Sector: - Plat/Estr: f-31 Operación No: -

Grupo (esquina noreste): 2061-1393 Nivel No: 3

Ubicación: al este del chultun y al sur del  
pozo f-31-38.-

Matriz: tierra café clara y pedrin.

Tipos de Artefactos (✓): cerámica  pedernal  obsidiana  huesos

concha  figurilla  piedra de moler  otros

Bolsas de Artefactos (#):  Fotos de nivel  Dibujos de nivel

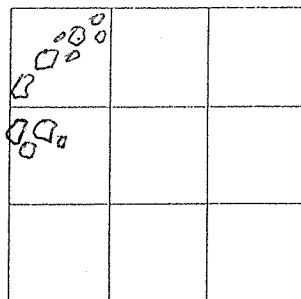
Notas: En el pozo 2060-1392 se encontró un  
fragmento cerámico bastante grande, igual  
en el pozo 2059-1391, En los pozos 2061-1391  
y 2060-1391, se encontró un vano f-31-40  
el cual consiste en un alineamiento de piedras  
con tiestos grande asociados en los extremos.  
En el pozo 2059, 1392 se encontraron varios  
Fragmentos Cerámicos in situ, aparentemente  
de una ofrenda, también se encontró asociada  
una punta de roca en forma de Cuerno. (cacho)

2061	2061	2061
1391	1392	1393
2060	2060	2060
1391	1392	1393
2059	2059	2059
1391	1392	1393

Números (x,y) de pozos

57	56	55
62	62	59
54	46	44
63	63	55
59	50	36
64	62	57

Niveles debajo datum.



Croquis

84,363	84,364	84,365
84,366	84,367	84,368
84,369	84,370	84,371

Lote No.

Excavador: R/S. Fecha (nivel terminado): 20/7/2012.-

Forma para Grupos de Pozos de Excavaciones del Sitio Tayasal

Fecha: 25/7/2012 Sector: - Plat/Estr: T-31 Operación No: -

Grupo (esquina noreste): 2061-1393 Nivel No: 4

Ubicación: al este del chultin.

Matriz: relleno de piedra con caliza y tierra amarillenta.

Tipos de Artefactos (✓): cerámica  pedernal  obsidiana  huesos

concha  figurilla  piedra de moler  otros

Bolsas de Artefactos (#):            Fotos de nivel            Dibujos de nivel           

Notas: se escavo este cuadrante, con el objeto de encontrar alguna evidencia de la ocupación de San Bernabé, pero solamente se encontró relleno de barro y roca caliza.


poca Cerámica, lítica y algunos huesos fauna y obsidiana. - no se excavaron todos los pozos, porque se determinó que fueran sondes. -

2061 1391	2061 1392	2061 1393
2060 1391	2060 1392	2060 1393
2059 1391	2059 1392	2059 1393

Números (x,y) de pozos

62 .82	62 .80	59 .77
63	63	55
64 83	62	57 70

Niveles debajo datum.



Croquis

84390 166778	84391 166779	84392 166780
84393 166781	84394 166782	84395 166783
84396 166784	84397 166785	84398 166786

Lote No.

Excavador: pe/c. Fecha (nivel terminado): 26/7/2012.-

Forma para Grupos de Pozos de Excavación Horizontal del Sitio Tayasal

Fecha: 12/7/2012 Sector: - Plat./Estr./Oper: 7-31

Grupo (esquina noreste): 2061-1393 Nivel No.: A

Ubicación: al este del chultun y al sur del  
vargo 7-31-37.

Matriz: humus

Tipos de Artefactos (✓): cerámica  pedernal  obsidiana  huesos

concha  figurilla  piedra de moler  otros

Bolsas de Artefactos (#):  Fotos de nivel  Dibujos de Nivel

Notas: Se excavó este nivel pero no se encontró

ningún vargo, únicamente se levanta la  
capa de humus. se recuperó escasa Cerámica  
lítica, hueso y obsidiana.

2061	2061	2061
1391	1392	1393
2060	2060	2060
1391	1392	1393
2059	2059	2059
1391	1392	1393

Numeros (x,y) de pozos

$\frac{24}{45}$	$\frac{24}{45}$	$\frac{18}{46}$
$\frac{25}{.40}$	$\frac{23}{.38}$	$\frac{17}{.27}$
$\frac{24}{.49}$	$\frac{20}{.40}$	$\frac{15}{29}$

Niveles debajo datum

		* árbol
		□ Piedra

Croquis

84,323		84,328
	84,324	
84,326		84,328
	84,327	
84,329	84,330	84,331

Lote No.

Excavador: 17/7/2012 JG/cv. Fecha (nivel terminado) 17/7/2012.

### Forma para Grupos de Pozos de Excavaciones del Sitio Tayasal

Fecha: 28/9/2010 Sector: — Plat/Estr: 7-31 Operación No: —

Grupo (esquina noreste): 2064-1366 Nivel No: 1

Ubicación: al norte de la estructura

Matriz: Humus

Tipos de Artefactos (✓): cerámica — pedernal — obsidiana — huesos —

concha — figurilla — piedra de moler — otros —

Bolsas de Artefactos (#): — Fotos de nivel — Dibujos de nivel —

Notas: se excavan estos pozos para poder encontrar la esquina <sup>NOR</sup> oeste del muro oeste.

2064	2064	2064
1364	1365	1366
2063	2063	2063
1364	1365	1366
2062	2062	2062
1364	1365	1366

Números (x,y) de pozos

—	141	127
—	155	143
—	—	—
—	—	—

Niveles debajo datum.


Croquis

	73726	73727

Lote No.

Excavador: PE Fecha (nivel terminado): —



### Forma para Grupos de Pozos de Excavaciones del Sitio Tayasal

Fecha: 23/8/2010 Sector: - Plat/Estr: f-31 Operación No: -

Grupo (esquina noreste): 2064-1369 Nivel No: 3

Ubicación: al oeste de la estructura

Matriz: café oscura

Tipos de Artefactos (✓): cerámica  pedernal  obsidiana  huesos

concha  figurilla  piedra de moler  otros

Bolsas de Artefactos (#): \_\_\_\_\_ Fotos de nivel \_\_\_\_\_ Dibujos de nivel \_\_\_\_\_


Notas: se excava este nivel para conocer la continuación del muro central, encontrado bajo piso. - al excavar se encontró la última parte de este muro, el cual se encuentra cortado en partes. - Este muro fue destruido posiblemente para poder enterrar a individuos. -

2064 1367	2064 1368	2064 1369
2063 1367	2063 1368	2063 1369
2062 1367	2062 1368	2062 1369

Números (x,y) de pozos

<u>1.41</u>	<u>1.14</u>	<u>1.06</u>
	<u>1.24</u>	<u>1.20</u>
<u>1.36</u>	<u>1.19</u>	<u>1.16</u>
	<u>1.26</u>	<u>1.21</u>
<u>1.42</u>	<u>1.26</u>	<u>1.18</u>
	<u>1.36</u>	<u>1.27</u>

Niveles debajo datum.



Croquis

73,661	73,662	73,663
73,664	73,665	73,666
73,667	73,668	73,669

Lote No.

Excavador: \_\_\_\_\_ Fecha (nivel terminado): \_\_\_\_\_



posible dije  
hecho en  
hueso.



## Forma para Grupos de Pozos de Excavaciones del Sitio Tayasal

Fecha: 9/7/2010 Sector: — Plat/Estr: 1-31 Operación No: —

Grupo (esquina noreste): 2064-1369 Nivel No: 2

Ubicación: Esquina NOR oeste de estructura 1-31

Matriz: Herraja café clara, un área de Empedrado y una alineación de un posible MURO.

Tipos de Artefactos (✓): cerámica — pedernal — obsidiana — huesos —  
 concha — figurilla — piedra de moler — otros —

Bolsas de Artefactos (#): — Fotos de nivel — Dibujos de nivel —


Notas: El objeto de Excavar el Nivel II es para poder determinar el posible muro que se encuentra por la alineación de piedras grandes (Ver croquis) y también conocer las evidencias de ocupación de la estructura.

2064	2064	2064
1367	1368	1369
2063	2063	2063
1367	1368	1369
2062	2062	2062
1367	1368	1369

Números (x,y) de pozos

<u>1.26</u>	<u>1.09</u>	<u>1.02</u>
<u>1.41</u>	<u>1.14</u>	<u>1.16</u>
<u>1.29</u>	<u>1.13</u>	<u>1.02</u>
<u>1.36</u>	<u>1.19</u>	<u>1.16</u>
<u>1.33</u>	<u>1.22</u>	<u>1.12</u>
<u>1.43</u>	<u>1.26</u>	<u>1.18</u>

Niveles debajo datum.



Croquis

<u>2</u>		
<u>73,518</u>	<u>73,519</u>	<u>73,520</u>
<u>73,521</u>	<u>73,522</u>	<u>73,523</u>
<u>73,524</u>	<u>73,525</u>	<u>73,526</u>

Lote No.

Excavador: — Fecha (nivel terminado): —

## Forma para Grupos de Pozos de Excavaciones del Sitio Tayasal

Fecha: 01-07-10 Sector: - Plat/Estr: T31 Operación No: -

Grupo (esquina noreste): 2064-1369 Nivel No: 01

Ubicación: Lado oeste esquina NW de estructura T-31

Matriz: humus morena oscura

Tipos de Artefactos (✓): cerámica  pedernal  obsidiana  huesos

concha  figurilla  piedra de moler  otros

Bolsas de Artefactos (#): \_\_\_\_\_ Fotos de nivel \_\_\_\_\_ Dibujos de nivel \_\_\_\_\_

Notas: En la esquina <sup>NE</sup> del pozo 2064-1367, se encuentran algunas piedras grandes que posiblemente son parte de un muro.  
En el pozo 2063-1367, se encontró una concentración de piedras pequeñas, sin orientación definida y son de colapso.  
En la esquina sur este de este pozo y esquina NE, del pozo 2062-1367, se localizaron y rasas de obsidiana. también se encontraron unos fragmentos de huesos planos, posiblemente de tortuga en la Esquina SE del pozo 2064-1367. - En los pozos 2064-1368, se llegó hasta un nivel de piedra igual que en los pozos 2067-1368 y 2062-1369 encontrando escasa cerámica lítica, obsidiana y concha. -

2064	2064	2064
1367	1368	1369
2063	2063	2063
1367	1368	1369
2062	2062	2062
1367	1368	1369

Números (x,y) de pozos

<u>117</u>	<u>100</u>	<u>85</u>
<u>1.26</u>	<u>109</u>	<u>102</u>
<u>107</u>	<u>105</u>	<u>91</u>
<u>1.29</u>	<u>113</u>	<u>102</u>
<u>124</u>	<u>107</u>	<u>96</u>
<u>1.33</u>	<u>122</u>	<u>112</u>

Niveles debajo datum.

<u>0</u>		<u>0arbol</u>

Croquis

73500	73501	73502
73503	73504	73505
73506	73507	73508

Lote No.

Excavador: FE Fecha (nivel terminado): \_\_\_\_\_

### Forma para Grupos de Pozos de Excavaciones del Sitio Tayasal

Fecha: 6/7/2010 Sector: — Plat/Estr: T-31 Operación No: —

Grupo (esquina noreste): 2064-1372 Nivel No: 1

Ubicación: sobre estructura T-31

Matriz: humus

Tipos de Artefactos (✓): ceramica — pedernal — obsidiana — huesos —

concha — figurilla — piedra de moler — otros —

Bolsas de Artefactos (#): — Fotos de nivel — Dibujos de nivel —

Notas: Se excavaron los pozos 2064-1370, 2063-1370 y

2062-1370, se encontró escaso material cerámico  
lítico y obsidiana. Se realizó un posible piso  
bastante deteriorado en el pozo 2062-1370.-

2064	2064	2064
1370	1371	1372
2063	2063	2063
1370	1371	1372
2062	2062	2062
1370	1371	1372

Números (x,y) de pozos

<u>73</u>	<u>62</u>	<u>52</u>
<u>87</u>	<u>72</u>	<u>64</u>
<u>77</u>	<u>62</u>	<u>50</u>
<u>89</u>	<u>70</u>	<u>62</u>
<u>80</u>	<u>64</u>	<u>52</u>
<u>93</u>	<u>74</u>	<u>65</u>

Niveles debajo datum.


Croquis

73509	73510	73511
73512	73513	73514
73515	73516	73517

Lote No.

Excavador: FE Fecha (nivel terminado): —

DE PRUEBA (entierros)

Forma para Grupos de Pozos de Excavaciones del Sitio Tayasal

Fecha: 13/7/2010 Sector: - Plat/Estr: +-31 Operación No: -

Grupo (esquina noreste): 2064-1372 Nivel No: 2

Ubicación: sobre estructura +-31

Matriz: relleno con cascavos

Tipos de Artefactos (✓): ceramica pedernal obsidiana huesos

concha figurilla piedra de moler otros

Bolsas de Artefactos (#): Fotos de nivel Dibujos de nivel

Notas: se excavan para ampliar el entierro o entierros encontrados en la estructura T-31.

2064	2064	2064
1370	1371	1372
2063	2063	2063
1370	1371	1372
2062	2062	2062
1370	1371	1372

Números (x,y) de pozos

87	72	64
97	86	77
89	70	62
97	87	94
93	74	65
114	1.10	83

Niveles debajo datum,

	00	
	000	
	000	
	000	
	000	
	000	

Croquis

73,529	73,530	73,531
73,532	73,533	73,534
73,535	73,536	73,537

Lote No.

Excavador: AB Fecha (nivel terminado):

DE prueba (de Entierros.)

Forma para Grupos de Pozos de Excavaciones del Sitio Tayasal

Fecha: 19/7/2010 Sector: — Plat/Estr: T-31 Operación No: —

Grupo (esquina noreste): \_\_\_\_\_ Nivel No: 3

Ubicación: parte Central de Estructura lado norte.

Matriz: tierra Gris clara.

Tipos de Artefactos (✓): cerámica abundante pedernal ✓ obsidiana abundante huesos —

Concha ✓ figurilla \_\_\_\_\_ piedra de moler \_\_\_\_\_ otros \_\_\_\_\_

Bolsas de Artefactos (#): \_\_\_\_\_ Fotos de nivel \_\_\_\_\_ Dibujos de nivel \_\_\_\_\_

Notas: En este nivel se empieza excavando sobre una capa de piedra pequeña, tierra gris-clara. Se ha encontrado abundante cerámica, obsidiana y pedernal, en el pozo. 2063-1372, lado sur se encontró un agujero que está cubierto por piedra caliza y al lado norte se encuentra un muro orientado este-oeste. En el pozo 2063-1371 en la esquina sur-oeste se encontró una vasija tipo tambor (?) cubierta por tierra negra en un radio de 40 cms. color naranja intenso, también estaba rodeada de piedras pequeñas y a 60 cm. el muro principal. el resto del pozo tiene tierra gris clara. en este nivel se encuentran cacahos grandes y completos. En el pozo 2062-1372, se excavó sobre el agujero llegando a un nivel de piedra pequeña con revestimiento de piso estucado. En el pozo 2062-1371, se excavó, encontrando una posible columna (agujero) revestido con piedra y estuco, en el interior se encontró abundante carbón, y en la parte

Excavador: PE Fecha (nivel terminado): \_\_\_\_\_

exterior se localizaron muchos fragmentos cerámicos, litica (cabezas), obsidiana y carbón, registrándolos con rango-ordenado. todo esto asociado a la vasija tipo tambor. —

Signa: - - -

2064	2064	2064
1370	1371	1372
2063	2063	2063
1370	1371	1372
2062	2062	2062
1370	1371	1372

Números (x,y) de pozos

<u>97</u>	<u>86</u>	<u>77</u>
1.21	1.20	1.15
<u>97</u>	<u>87</u>	<u>84</u>
122	1.30	109
<u>114</u>	<u>110</u>	<u>83</u>
1.22	1.20	1.11

Niveles debajo datum.

○ ○ ○ ○ ○ ○ ○ ○	○ ○ ○ ○ ○ ○ ○ ○	

Croquis

73,584	73,585	73,586
73,587	73,588	73,589
73,590	73,591	73,592

Lote No.

En el pozo: 2064-1370, se excavó el nivel 3, para buscar la secuencia del muro que se encontró bajo piso y que fue removido para colocar algunos artefactos, pero en este pozo el muro fue removido y posiblemente sigue al oeste en el siguiente pozo 2064-1369.

También se excavó en el nivel 3 el pozo 2063-1370, para buscar el muro de ofrenda y varija también encontrados a la par de estos pozos en direcciones este.

El datum arbitrario (0) está 150.505 m S.N.M.

### Forma para Grupos de Pozos de Excavaciones del Sitio Tayasal

Fecha: 03/7/10 Sector: — Plat/Estr: T31 Operación No: —

Grupo (esquina noreste): 2064, 1375 Nivel No: 1

Ubicación: humus al nor oeste del chultun  
El datum de la planimetría está ubicado 150.505

Matriz: humus.

Tipos de Artefactos (✓): cerámica — pedernal — obsidiana — huesos —

concha — figurilla — piedra de moler — otros —

Bolsas de Artefactos (#): — Fotos de nivel — Dibujos de nivel —

Notas: El pozo 2062-1374 no se excavó, por haber una  
estación, pero cuando se excavó en el pozo 2062-  
1373 en el nivel 3, se encontró un cráneo y su orienta-  
ción estaba este-oeste, por lo tanto se excavó este pozo para  
excavar este entierro.

2064 1373	2064 1374	2064 1375
2063 1373	2063 1374	2063 1375
2062 1373	2062 1374	2062 1375

Números (x,y) de pozos

<u>45</u> <u>58</u>	<u>41</u> <u>55</u>	<u>40</u> <u>52</u>
<u>47</u> <u>62</u>	<u>45</u> <u>58</u>	<u>41</u> <u>55</u>
<u>48</u> <u>63</u>	<u>48</u> <u>58</u>	<u>43</u> <u>56</u>

Niveles debajo datum.


Croquis

<u>73.518</u>	<u>73.519</u>	<u>73.520</u>
<u>73.521</u>	<u>73.522</u>	<u>73.523</u>
<u>73.524</u>	<u>73.525</u>	<u>73.526</u>

Lote No.

Excavador: RE Fecha (nivel terminado): 12-7-10

DE prueba (entierros)

### Forma para Grupos de Pozos de Excavaciones del Sitio Tayasal

Fecha: 15/7/10 Sector: \_\_\_\_\_ Plat/Estr: T31 Operación No: \_\_\_\_\_

Grupo (esquina noreste): 2064, 1375 Nivel No: 2

Ubicación: 1 m no del chultun

Matriz: tierra morena gris obscura

Tipos de Artefactos (✓): ceramica \_\_\_\_\_ pedernal \_\_\_\_\_ obsidiana \_\_\_\_\_ huesos \_\_\_\_\_

concha \_\_\_\_\_ figurilla \_\_\_\_\_ piedra de moler \_\_\_\_\_ otros \_\_\_\_\_

Bolsas de Artefactos (#): \_\_\_\_\_ Fotos de nivel \_\_\_\_\_ Dibujos de nivel \_\_\_\_\_

Notas: \_\_\_\_\_

2064 1373	2064 1374	2064 1375
2063 1373	2063 1374	2063 1375
2062 1373	<del>2062</del> 1374	2062 1375

Números (x,y) de pozos

<u>.58</u>	<u>.55</u>	<u>.52</u>
<u>.80</u>	<u>.62</u>	<u>.70</u>
<u>.62</u>	<u>.58</u>	<u>.55</u>
<u>.77</u>	<u>.74</u>	<u>.69</u>
<u>.63</u>	<u>.58</u>	<u>.56</u>
<u>.90</u>	<u>.80</u>	<u>.77</u>

Niveles debajo datum.


Croquis

<u>73,540</u>	<u>73,541</u>	<u>73,520</u>
<u>73,539</u>	<u>73,527</u>	<u>73,542</u>
<u>73,632</u>	<u>73,639</u>	<u>73,640</u>

Lote No.

Excavador: \_\_\_\_\_ Fecha (nivel terminado): \_\_\_\_\_



DE Prueba (enfiteosis)

### Forma para Grupos de Pozos de Excavaciones del Sitio Tayasal

Fecha: 16/7/2010 Sector: - Plat/Estr: 7-31 Operación No: -

Grupo (esquina noreste): 2064-1375 Nivel No: 4

Ubicación: Esquina N-oste de chultun

Matriz: Licra gris clara

Tipos de Artefactos (✓): ceramica \_\_\_\_\_ pedernal \_\_\_\_\_ obsidiana \_\_\_\_\_ huesos \_\_\_\_\_  
concha \_\_\_\_\_ figurilla \_\_\_\_\_ piedra de moler \_\_\_\_\_ otros \_\_\_\_\_

Bolsas de Artefactos (#): \_\_\_\_\_ Fotos de nivel \_\_\_\_\_ Dibujos de nivel \_\_\_\_\_

Notas: En los pozos excavados 2064-1374 y 2063-1374, se excavó nivel 4, pero solo con limas, pues se encontraron restos humanos y se suspendió el nivel, para excavarlos como rampa.

Se excava el pozo 2063-1373, con el objetivo de descubrir parte del muro central, pues este se encuentra cortado en parte por la colocación de enterramientos.

Se excava el pozo 2063-1375 para seguir descubriendo la continuación del muro central.

2064	2064	2064
1373	1374	1375
2063	2063	2063
1373	1374	1375
2062	2062	2062
1373	1374	1375

Números (x,y) de pozos

<u>.80</u>	<u>.70</u>	_____
	<u>.83</u>	_____
<u>.90</u>	<u>.94</u>	<u>.70</u>
<u>104</u>	<u>.99</u>	<u>.93</u>
_____	_____	_____

Niveles debajo datum.


Croquis

	<u>73546</u>	
<u>73701</u>	<u>73538</u>	<u>73703</u>

Lote No.

Excavador: \_\_\_\_\_ Fecha (nivel terminado): \_\_\_\_\_

89921198

L

DE prueba (entierros)

### Forma para Grupos de Pozos de Excavaciones del Sitio Tayasal

Fecha: 16/7/2010 Sector: — Plat/Estr: T-31 Operación No: —

Grupo (esquina noreste): 2064-1375 Nivel No: 3

Ubicación: Esquina N-ocete de chultun

\_\_\_\_\_

\_\_\_\_\_

Matriz: \_\_\_\_\_

\_\_\_\_\_

Tipos de Artefactos (✓): ceramica \_\_\_\_\_ pedernal \_\_\_\_\_ obsidiana \_\_\_\_\_ huesos \_\_\_\_\_

concha \_\_\_\_\_ figurilla \_\_\_\_\_ piedra de moler \_\_\_\_\_ otros \_\_\_\_\_

Bolsas de Artefactos (#): \_\_\_\_\_ Fotos de nivel \_\_\_\_\_ Dibujos de nivel \_\_\_\_\_

Notas: estos pozos se excavan para aver los pozos  
donde se localizaron entierros. -

En el pozo 2063-1375 se excavo unicamente 3 cms  
por haber encontrado un raso de entierro.

\_\_\_\_\_

\_\_\_\_\_

\_\_\_\_\_

\_\_\_\_\_

\_\_\_\_\_

\_\_\_\_\_

\_\_\_\_\_

\_\_\_\_\_

\_\_\_\_\_

Excavador: \_\_\_\_\_ Fecha (nivel terminado): \_\_\_\_\_

2064 1373	2064 1374	2064 1375
2063 1373	2063 1374	2063 1375
2062 1373	2062 1374	2062 1375

Números (x,y) de pozos

<u>.80</u>	<u>.62</u>	<u>0.52</u>
<u>.82</u>	<u>0.70</u>	
<u>.77</u>	<u>.74</u>	<u>.69</u>
<u>90</u>	<u>.94</u>	<u>.72</u>
<u>.90</u>	<u>.80</u>	<u>.77</u>
	<u>.88</u>	<u>.89</u>

Niveles debajo datum,


Croquis

73,545	73,544	
73,543	73,528	73,547
73,645	73,646	73,647

Lote No.

DE PRUEBA (entierro)

### Forma para Grupos de Pozos de Excavaciones del Sitio Tayasal

Fecha: 19/7/2010 Sector: — Plat/Estr: T-31 Operación No: —

Grupo (esquina noreste): 2064-1378 Nivel No: 3

Ubicación: Pegado al chultún, Localizado al norte.

Matriz: Tierra Gris oscura

Tipos de Artefactos (✓): ceramica — pedernal — obsidiana — huesos —

concha — figurilla — piedra de moler — otros —

Bolsas de Artefactos (#): — Fotos de nivel — Dibujos de nivel —

Notas: Matriz Oscura y Pedernal, se excavan los

pozos 2064-1376 y 2063-1376 hasta nivel de entierro  
Orientado Este-Oeste -

2064	2064	2064
1376	1377	1378
2063	2063	2063
1376	1377	1378
2062	2062	2062
1376	1377	1378

Números (x,y) de pozos

58	—	—
70	—	—
60	—	—
67	—	—
—	—	—

Niveles debajo datum.


Croquis

73,575	73,576	73,577
73,578	73,579	73,580
73,581	73,582	73,583

Lote No.

Excavador: — Fecha (nivel terminado): —

DE Prueba (entierros)

Forma para Grupos de Pozos de Excavaciones del Sitio Tayasal

Fecha: 16/07/2000 Sector: Plat/Estr: T-27 Operación No:

Grupo (esquina noreste): 2062-1378 Nivel No: 2

Ubicación: pegado al chultun localizado al Norte del pozo.

Matriz: Tierra Negra calc

Tipos de Artefactos (✓): ceramica pedernal obsidiana huesos

concha figurilla piedra de moler otros

Bolsas de Artefactos (#): Fotos de nivel Dibujos de nivel

Notas: se excava el primer nivel, sacando escasa

ceramica y pedernal.

2062	2060	2060
1376	1377	1378
2063	2063	2063
1376	1377	1378
2062	2062	2062
1376	1377	1378

Números (x,y) de pozos

51	52	49
58	70	71
52	51	48
60	60	62
—	—	—

Niveles debajo datum.


Croquis

73566	73567	73568
73569	73570	73571
73572	73573	73574

Lote No.

Excavador: RB Fecha (nivel terminado):

DE prueba (entierros)

Forma para Grupos de Pozos de Excavaciones del Sitio Tayasal

Fecha: 16/7/2010 Sector: - Plat/Estr: F-31 Operación No: \_\_\_\_\_

Grupo (esquina noreste): 2064-1378 Nivel No: 1

Ubicación: a la parte chultún, hacia el norte.

Matriz: Hierro negro oscura

Tipos de Artefactos (✓): ceramica \_\_\_\_\_ pedernal \_\_\_\_\_ obsidiana \_\_\_\_\_ huesos \_\_\_\_\_

concha \_\_\_\_\_ figurilla \_\_\_\_\_ piedra de moler \_\_\_\_\_ otros \_\_\_\_\_

Bolsas de Artefactos (#): \_\_\_\_\_ Fotos de nivel \_\_\_\_\_ Dibujos de nivel \_\_\_\_\_

Notas: se excava para ampliar la excavación por  
Hallazgo de entierros. -

2064	2064	2064
1376	1377	1378
2063	2063	2063
1376	1377	1378
2062	2062	2062
1376	1377	1378

Números (x,y) de pozos

<u>.38</u>	<u>34</u>	<u>.32</u>
<u>.51</u>	<u>52</u>	<u>49</u>
<u>.41</u>	<u>37</u>	<u>28</u>
<u>.52</u>	<u>51</u>	<u>48</u>
—	—	—

Niveles debajo datum.


Croquis

<u>73,548</u>	<u>73,549</u>	<u>73,550</u>
<u>73,551</u>	<u>73,552</u>	<u>73,553</u>
<u>73,554</u>	<u>73,555</u>	<u>73,556</u>

Lote No.

Excavador: DE Fecha (nivel terminado): \_\_\_\_\_

## Forma para Grupos de Pozos de Excavaciones del Sitio Tayasal

Fecha: 7/9/2010 Sector: — Plat/Estr: F31 Operación No: —

Grupo (esquina noreste): 2064-1378 Nivel No: 4

Ubicación: a 1 mt al nor. oest. del chultun

Matriz: cafe claro

Tipos de Artefactos (✓): ceramica — pedernal — obsidiana — huesos —

concha — figurilla — piedra de moler — otros —

Bolsas de Artefactos (#): — Fotos de nivel — Dibujos de nivel —

Notas: —

Se excava el pozo 2063-1376, con el objeto de  
enumerar la secuencia del muro central. En este nivel  
4 se excava en una concentración de piedra mediana, al  
costado sur del 14590 F31-02, se encontraron 3 piedras gran-  
des alineadas que siguen la secuencia del muro central.  
Se encontró escaso material cerámico con concha  
maravilla y algunos sin engobe. Una lazo de pedernal, un  
fragmento de hueso y la mitad de un vasija bien conservada.

		2064 1378
2063 1376		

Números (x,y) de pozos

70	—	—
67	—	—
87	—	—
—	—	—

Niveles debajo datum.

0000		

Croquis

73706		

Lote No.

Excavador: PE Fecha (nivel terminado): 7/9/2010

DE PRUEBA (entierro)

Forma para Grupos de Pozos de Excavaciones del Sitio Tayasal

Fecha: 19/7/2010 Sector: — Plat/Estr: T-31 Operación No: —

Grupo (esquina noreste): 2064-1378 Nivel No: 3

Ubicación: pegado al chultún, localizado al norte

Matriz: Tierra gris oscura

Tipos de Artefactos (✓): cerámica  pedernal  obsidiana  huesos

concha  figurilla  piedra de moler  otros

Bolsas de Artefactos (#): Fotos de nivel Dibujos de nivel

Notas: arena arenosa y pedernal, se excavan los

pozos 2064-1376 y 2063-1376 hasta nivel de entierro orientado Este-Oeste - se excava el nivel 3 del pozo

2062-1376 para descubrir en su totalidad el muro central de la estructura, la matriz es café-clara con

velleno de piedra pegueña; al terminar de excavar este nivel se recuperó regular cantidad de cerámica,

pedernal, 2 piezas de obsidiana, huesos y concha caracol

- En el pozo 2062-1377 no se excavo el nivel 3 por estar con un nivel más bajo

2064	2064	2064
1376	1377	1378
2063	2063	2063
1376	1377	1378
2062	2062	2062
1376	1377	1378

Números (x,y) de pozos

58	—	—
70	—	—
60	—	62
67	—	66
69	X	76
89	X	90

Niveles debajo datum.

05000		

Croquis

73,575	73,576	73,577
73,578	73,579	73,580
73,581	73,582	73,583

Lote No.

Excavador: PE. Fecha (nivel terminado): 24/9/2010.



DE Prueba (entierros)  
**Forma para Grupos de Pozos de Excavaciones del Sitio Tayasal**

Fecha: 16/07/2000 Sector: \_\_\_\_\_ Plat/Estr: F-31 Operación No: \_\_\_\_\_

Grupo (esquina noreste): 20621-1378 Nivel No: 2

Ubicación: proyecto al chultun localizado al Norte del pozo.

Matriz: Tierra Negra café

Tipos de Artefactos (✓): cerámica  pedernal  obsidiana  huesos

concha  figurilla  piedra de moler  otros

Bolsas de Artefactos (#): \_\_\_\_\_ Fotos de nivel \_\_\_\_\_ Dibujos de nivel \_\_\_\_\_

Notas: se excava el primer nivel, sacando escamas

cerámica y pedernal. se llegó excavando hasta una concen-  
tración de piedras pequeñas, y se descubre el muro

central de la estructura, se encuentra escama cerámica  
pedernal, 3 lascas de obsidiana y huesos - se llega hasta  
la matriz café-clara:

En este nivel se observa la parte superior del mu-  
ro central que sigue hasta el este, se recuperan abun-  
dante cerámica, concha, 3 lascas de obsidiana.

Excavador: FE Fecha (nivel terminado): \_\_\_\_\_

20621	20624	20626
1376	1377	1378
2063	2063	2063
1376	1377	1378
2062	2062	2062
1376	1377	1378

Números (x,y) de pozos

51	52	49
58	70	71
52	51	48
60	60	62
60	72	57
69	87	76

Niveles debajo datum.


Croquis

73566	73567	73568
73569	73570	73571
73572	73573	73574

Lote No.

DE prueba (entierros)

Forma para Grupos de Pozos de Excavaciones del Sitio Tayasal

Fecha: 16/7/2010 Sector: - Plat/Estr: F31 Operación No: \_\_\_\_\_

Grupo (esquina noreste): 2064-1378 Nivel No: 1

Ubicación: a la par de chuttún, hacia el norte.

Matriz: tierra negra oscura.

Tipos de Artefactos (✓): cerámica \_\_\_\_\_ pedernal \_\_\_\_\_ obsidiana \_\_\_\_\_ huesos \_\_\_\_\_

concha \_\_\_\_\_ figurilla \_\_\_\_\_ piedra de moler \_\_\_\_\_ otros \_\_\_\_\_

Bolsas de Artefactos (#): \_\_\_\_\_ Fotos de nivel \_\_\_\_\_ Dibujos de nivel \_\_\_\_\_

Notas: se excava para ampliar la excavación por

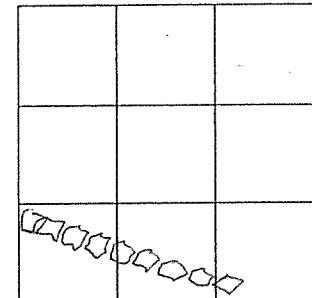
Hallazgo de entierros - se excava el pozo 2062-1576  
para descubrir el muro central de la estructura. - También  
el pozo 2062-1377, También se excava para descubrir  
el muro central; se cree que esta estructura  
fue removida en la parte norte por maquinaria y estos  
muros fueron eliminados. Los entierros se encuen-  
tran en la parte exterior de la Estructura.

2064	2064	2064
1376	1377	1378
2063	2063	2063
1376	1377	1378
2062	2062	2062
1376	1377	1378

Números (x,y) de pozos

<u>.38</u>	<u>.34</u>	<u>.32</u>
<u>.51</u>	<u>.52</u>	<u>.49</u>
<u>.41</u>	<u>.37</u>	<u>.28</u>
<u>.52</u>	<u>.51</u>	<u>.48</u>
<u>.42</u>	<u>.48</u>	<u>.37</u>
<u>.60</u>	<u>.72</u>	<u>.57</u>

Niveles debajo datum.



Croquis

73,548	73,549	73,550
73,551	73,552	73,553
73,554	73,555	73,556

Lote No.

Excavador: PEI Fecha (nivel terminado): \_\_\_\_\_

Forma para Grupos de Pozos de Excavaciones del Sitio Tayasal

Fecha: 18-08-11 Sector: - Plat/Estr: T31 Operación No: -

Grupo (esquina noreste): 2064-1378 Nivel No: 4

Ubicación: PEGADO AL CHULTUN, LOCALIZADO AL NORTE DEL POZO.

Matriz: CDFE CLDR17.

Tipos de Artefactos (✓): ceramica \_\_\_\_\_ pedernal \_\_\_\_\_ obsidiana \_\_\_\_\_ huesos \_\_\_\_\_  
 concha \_\_\_\_\_ figurilla \_\_\_\_\_ piedra de moler \_\_\_\_\_ otros \_\_\_\_\_

Bolsas de Artefactos (#): \_\_\_\_\_ Fotos de nivel \_\_\_\_\_ Dibujos de nivel \_\_\_\_\_

Notas: \_\_\_\_\_

2064	2064	2064
1376	1377	1378
2063	2063	2063
1376	1377	1378
2062	2062	2062
1376	1377	1378

Números (x,y) de pozos

<u>.58</u>	<u>.70</u>	<u>.71</u>
<u>.60</u>	<u>.60</u>	<u>.62</u>
<u>.69</u>	<u>.82</u>	<u>.91</u>
		<u>.76</u>

Niveles debajo datum.


Croquis

<u>84105</u>	<u>84106</u>	<u>84107</u>
<u>84108</u>	<u>84109</u>	<u>84106</u> <u>84110</u>
<u>84111</u>	<u>84112</u>	<u>84113</u>

Lote No.

Excavador: \_\_\_\_\_ Fecha (nivel terminado): \_\_\_\_\_

Forma para Grupos de Pozos de Excavaciones del Sitio Tayasal

Fecha: 12-08-11 Sector: — Plat/Estr.: T31 Operación No.: —

Grupo (esquina noreste): 2064-1381 Nivel No.: 3

Ubicación: SOBRE ESTRUCTURA AL NOR-ESTE DEL CHULTUN.

Matriz: TIERRA CAFÉ CLARO CON PIEDRAS PEQUEÑAS

Tipos de Artefactos (✓): cerámica \_\_\_\_\_ pedernal \_\_\_\_\_ obsidiana \_\_\_\_\_ huesos \_\_\_\_\_

concha \_\_\_\_\_ figurilla \_\_\_\_\_ piedra de moler \_\_\_\_\_ otros \_\_\_\_\_

Bolsas de Artefactos (#): \_\_\_\_\_ Fotos de nivel \_\_\_\_\_ Dibujos de nivel \_\_\_\_\_

Notas: SE EXCLAVÓ PARA VER LA SECUENCIA DEL MURO NORTE-SUR. SE EXCLAVÓ EL POZO (2063-1380) CON EL OBJETO DE

CONOCER EL MURO INFERIOR NORTE-SUR Y TAMBIÉN ORIENTADO ESTE DEL MURO SUPERIOR LOS CUBILES SE ENCUENTRAN PARALELOS A UN 1 MT. DE DISTANCIA APROXIMADAMENTE, SE LEVANTÓ UNA CAPA DE PIEDRA MEDIANA CON POCAS TIERRAS Y MATRIZ CAFÉ CLARO. EL NIVEL 2 YA ESTABA EXCLAVADO.

2064	2064	2064
1379	1380	1381
2063	2063	2063
1379	1380	1381
2062	2062	2062
1379	1380	1381

Números (x,y) de pozos

.72	.67	.64
.87	.88	.76
.75	.72	.58
.85	.83	
.62	.68	.68
.75	.74	.75

Niveles debajo datum.


Croquis

84,049	84,050	84,051
84,052	84,053	84,054
84,055	84,056	84,057

Lote No.

Excavador: \_\_\_\_\_ Fecha (nivel terminado): \_\_\_\_\_

Forma para Grupos de Pozos de Excavaciones del Sitio Tayasal

Fecha: 18-08-11 Sector: - Plat/Estr: T31 Operación No: -

Grupo (esquina noreste): 2064-1381 Nivel No: 6

Ubicación: SOBRE LA ESTRUCTURA AL NOR-ESTE DEL CHULTUN.

Matriz: CAFÉ CLARO AMARRILLENTO.

Tipos de Artefactos (✓): ceramica \_\_\_\_\_ pedernal \_\_\_\_\_ obsidiana \_\_\_\_\_ huesos \_\_\_\_\_ concha \_\_\_\_\_ figurilla \_\_\_\_\_ piedra de moler \_\_\_\_\_ otros \_\_\_\_\_

Bolsas de Artefactos (#): \_\_\_\_\_ Fotos de nivel \_\_\_\_\_ Dibujos de nivel \_\_\_\_\_

Notas: \_\_\_\_\_

\_\_\_\_\_

\_\_\_\_\_

\_\_\_\_\_

\_\_\_\_\_

\_\_\_\_\_

\_\_\_\_\_

\_\_\_\_\_

\_\_\_\_\_

\_\_\_\_\_

\_\_\_\_\_

\_\_\_\_\_

\_\_\_\_\_

\_\_\_\_\_

\_\_\_\_\_

\_\_\_\_\_

\_\_\_\_\_

\_\_\_\_\_

\_\_\_\_\_

\_\_\_\_\_

\_\_\_\_\_

\_\_\_\_\_

2064 1379	2064 1380	2064 1381
2063 1379	2063 1380	2063 1381
2062 1379	2062 1380	2062 1381

Números (x,y) de pozos

1.10	_____	_____
1.20	_____	_____
_____	1.09	_____
_____	1.20	_____
_____	1.04	_____
_____	1.19	_____

Niveles debajo datum.

_____	_____	_____
_____	_____	_____
_____	_____	_____

Croquis

_____	_____	_____
_____	84,109	_____
_____	84,199	_____

Lote No.

Excavador: \_\_\_\_\_ Fecha (nivel terminado): \_\_\_\_\_

Forma para Grupos de Pozos de Excavaciones del Sitio Tayasal

Fecha: 19-08-11 Sector: - Plat/Estr: T31 Operación No: -

Grupo (esquina noreste): 2064 - 1381 Nivel No: 7

Ubicación: SOBRE LA ESTRUCTURA AL NOR-ESTE DEL CHULTUN.

Matriz: TIERRAS GRIS (CLARA) OSCURA.

Tipos de Artefactos (✓): cerámica  pedernal  obsidiana  huesos

concha  figurilla  piedra de moler  otros

Bolsas de Artefactos (#): \_\_\_\_\_ Fotos de nivel \_\_\_\_\_ Dibujos de nivel \_\_\_\_\_

Notas: \_\_\_\_\_


*se excavó el nivel 7 con el objeto de verificar la secuencia de dos muros que en forma paralela a una distancia de un metro aproximadamente se alinean en dirección norte-sur, con una inclinación de unos 10 grados aproximadamente hacia el nor-este, se terminó de excavar al encontrar la base de ambos muros, siendo la misma base para ambos. esta base consiste en un piso empedrado. la matriz de gris oscura pasa a gris amarillenta. el muro oeste se encuentra bien conservado y se mantiene a un nivel superior que el muro este que está menos conservado y a un nivel inferior del oeste. los niveles 4, 5, 6, no aparecen por haber sido arrojados por el vaso T-31-34, se llegó excavando*

2064	2064	2064
1379	1380	1381
2063	2063	2063
1379	1380	1381
2062	2062	2062
1379	1380	1381

Números (x,y) de pozos

1.20	_____	_____
1.60	_____	_____
1.27	1.20	_____
_____	1.34	_____
_____	1.19	_____
_____	1.37	_____

Niveles debajo datum.



84204	_____	_____
84165	84128	_____
_____	84205	_____

Lote No.

Excavador: FE. Fecha (nivel terminado): 30/8/2011. → sigue

hasta el Datum 1.37 que corresponde al piso empedrado o sea base de nivel 7. ~~En~~ Esta base o piso empedrado remata a 80 cms. al sur de la esquina de ambos muros.

El muro paralelo este termina sobre la roca madre, y al este del muro, se hizo un registro y no se encontró esquina únicamente roca madre en el nivel 7. se sustrajó abundante Cerámica de estos pozos y en diferentes niveles.-

También se pudo observar que donde está la esquina del muro ~~central~~ con el muro paralelo ~~este~~ oeste, o sea la roca madre esta roca coincide o está asociada con el chuttún; probablemente sea parte de la misma roca.

Forma para Grupos de Pozos de Excavaciones del Sitio Tayasal

Fecha: 23/08/2011 Sector: — Plat/Estr: T.31 Operación No: —

Grupo (esquina noreste): 2064-1381 Nivel No: 8

Ubicación: SOBRE LA ESTRUCTURA AL NOR-ESTE DEL CHULTUM.

Matriz: PISO EMPEDRADO

Tipos de Artefactos (✓): cerámica  pedernal  obsidiana  huesos

concha  figurilla  piedra de moler  otros

Bolsas de Artefactos (#): 0 Fotos de nivel — Dibujos de nivel —

Notas: Se excava el nivel 8, con el objetivo de encontrar la base de los muros paralelos, pues en la base del nivel 7, se encontró un piso de piedra pequeña, y los muros todavía ~~no~~ continúan sin base. la matriz es café clara con relleno de piedra pequeña, En estos pozos 2064-1380 y 2063-1380 no le aparecen excavados los niveles 5, 6 y 7 por motivo de haber sido excavados como raso.

Se terminó de excavar este nivel, llegando a una matriz gris clara, aún no sabemos que es, pero se excavará el nivel 9, para definir minar exactamente la base de estos muros paralelos. aquí se observa escasa cerámica.

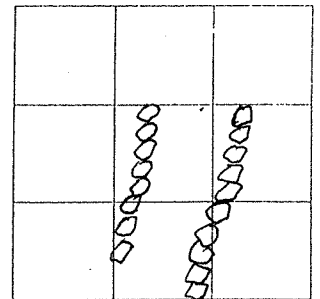
Excavador: J.E. Fecha (nivel terminado): 23/8/2011.

2064 1379	2064 1380	2061 1381
2063 1379	2063 1380	2063 1381
2062 1379	2062 1380	2062 1381

Números (x,y) de pozos

—	1.37	—
—	1.53	—
—	1.34	—
—	1.50	—
—	—	—

Niveles debajo datum.



Croquis

—	81,159	—
—	84,158	—
—	—	—

Lote No.



Forma para Grupos de Pozos de Excavaciones del Sitio Tayasal

Fecha: 23/08/2011 Sector: — Plat/Estr: 731 Operación No: —

Grupo (esquina noreste): N2064 E 1381 Nivel No: 9

Ubicación: SOBRE LA EST. AL NORESTE  
DEL CHULTUN

Matriz: GRIS CLARO RELLENO

Tipos de Artefactos (✓): cerámica  pedernal  obsidiana  huesos

concha  figurilla  piedra de moler  otros

Bolsas de Artefactos (#): — Fotos de nivel — Dibujos de nivel —

Notas: Se excava el nivel 9 para seguir conociendo la base de los muros paralelos este y oeste; En el muro este se observa la cuarta fila de piedras pegada a una matriz gris-clara, igualmente con el muro oeste, se observa en la base piedras pequeñas pero aún no bien definida dicha base, se seguirá excavando para determinar bien estos rangos.

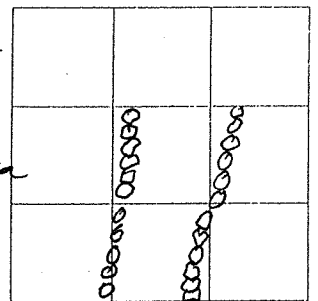
Se Continúa excavando la matriz gris-clara y se determina que la base de los muros paralelos, este y oeste ya estaba definida sobre esta matriz, ~~de~~ existiendo cinco filas de piedras para el muro oeste y cuatro filas de piedras más pequeñas para el muro este, aunque más rustico que el muro oeste, de ahora se excava hasta la roca madre, habiendo 20 cms.

2064 1379	2064 1380	2064 1381
2063 1379	2063 1380	2063 1381
2062 1379	2062 1380	2062 1381

Números (x,y) de pozos

—	1.53	—
—	1.70	—
—	1.50	—
—	sin excavar.	—
—	—	—

Niveles debajo datum.



Croquis

—	84,163	—
—	84,164	—
—	—	—

Lote No.

→ Atlas .....

Excavador: FEI Fecha (nivel terminado): —

20 cms de la roca madre a la base del muro, se cree que  
El muro paralelo oeste, hace esquina con el muro central,  
Orientado este-oeste. Se hace la observación que los mu-  
ros paralelos están orientados norte sur.

### Forma para Grupos de Pozos de Excavaciones del Sitio Tayasal

Fecha: 28/07/2010 Sector: \_\_\_\_\_ Plat/Estr: F-31 Operación No: \_\_\_\_\_

Grupo (esquina noreste): \_\_\_\_\_ Nivel No: 1

Ubicación: sobre el rasgo de piedras y al este del mismo.

Matriz: humus negro (humus)

Tipos de Artefactos (✓): cerámica \_\_\_\_\_ pedernal \_\_\_\_\_ obsidiana \_\_\_\_\_ huesos \_\_\_\_\_  
 concha \_\_\_\_\_ figurilla \_\_\_\_\_ piedra de moler \_\_\_\_\_ otros \_\_\_\_\_

Bolsas de Artefactos (#): \_\_\_\_\_ Fotos de nivel \_\_\_\_\_ Dibujos de nivel \_\_\_\_\_

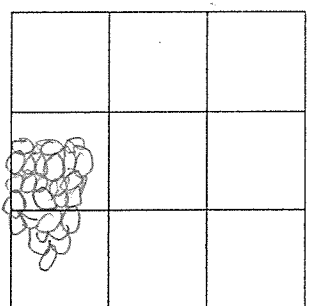
Notas: El nivel descubrió el resto del rasgo. De forma más o menos cuadrada, muestra piedras alineadas norte-sur. Las piedras alineadas son suaves y muestran también piedras medianas y pequeñas alrededor de las grandes. Hay muy pocos artefactos y casi ninguno en los pozos del extremo este. Al final, un cambio a tierra más oscura propuso otro nivel, el nivel 2.

2064	2061	2061
1382	1383	1384
2063	2063	2063
1382	1383	1384
2062	2062	2062
1382	1383	1384

Números (x,y) de pozos

<u>20</u>	<u>15</u>	<u>15</u>
<u>34</u>	<u>34</u>	<u>31</u>
<u>19</u>	<u>14.5</u>	<u>13</u>
<u>31</u>	<u>37</u>	<u>41</u>
<u>22</u>	<u>17</u>	<u>15</u>
<u>41</u>	<u>49</u>	<u>48</u>

Niveles debajo datum.



Croquis

73608	73609	73610
73611	73612	73613
73614	73615	73616

Lote No.

Excavador: RS Fecha (nivel terminado): \_\_\_\_\_

### Forma para Grupos de Pozos de Excavaciones del Sitio Tayasal

Fecha: 16/7/2010 Sector: — Plat/Estr: T-31 Operación No: —

Grupo (esquina noreste): 2064-1381 Nivel No: 1

Ubicación: sobre estructura al Nor-este del chaltún

Matriz: Tierra Negra oscura

Tipos de Artefactos (✓): cerámica  pedernal  obsidiana  huesos

Concha  figurilla  piedra de moler  otros

Bolsas de Artefactos (#):            Fotos de nivel            Dibujos de nivel           

Notas: se excavó solo nivel de humus. se sigue a excavación y se toma como base el nivel de humus del área excavada por Paco en donde se han encontrado varios entierros. La capa de humus es gruesa y suave. contiene muy pocos artefactos. La única zona que presenta cambios es la de los pozos 2063-1381/2062-1381 en donde aparecen agrupaciones de rocas algunas de ellas de color amarillento. el humus de los pozos mencionados muestra más pedrín de talle en su contenido. Al finalizar la excavación, el pozo 2063-1381 descubrió una concentración de piedras medianas y grandes la cual se interha o sigue en dirección oeste. Tiene además la misma orientación

2064	2064	2064
1379	1380	1381
2063	2063	2063
1379	1380	1381
2062	2062	2062
1379	1380	1381

Números (x,y) de pozos

<u>28</u>	<u>27</u>	<u>23</u>
<u>47</u>	<u>43</u>	<u>38</u>
<u>29</u>	<u>19</u>	<u>20</u>
<u>48</u>	<u>43</u>	<u>44</u>
<u>27</u>	<u>20</u>	<u>22</u>
<u>50</u>	<u>42</u>	<u>39</u>

Niveles debajo datum,

	área hundida	

Croquis

73,557	73,558	73,559
73,560	73,561	73,562
73,563	73,564	73,565

Lote No.

Excavador: RS Fecha (nivel terminado):           

de los pozos excavados por Paco en donde están apareciendo los entierros. El pozo 2062-1380 descubrió una roca grande la cual sigue a mayor profundidad y será excavada en el nivel 2. se encontraron muy pocos artefactos en el nivel

## Forma para Grupos de Pozos de Excavaciones del Sitio Tayasal

Fecha: 20/7/2010 Sector: — Plat/Estr: T-31 Operación No: —

Grupo (esquina noreste): 2064-1381 Nivel No: 2

Ubicación: sobre estructura al nor-este del chultún

Matriz: tierra negra clara. -

Tipos de Artefactos (✓): cerámica  pedernal  obsidiana  huesos

concha  figurilla  piedra de moler  otros

Bolsas de Artefactos (#): — Fotos de nivel  Dibujos de nivel

Notas: El cuadrante descubrió un rasgo el cual se orienta este oeste. Sin embargo, tiene dos ramas que se orientan al sur. Al parecer, el nivel tiene un grosor de una hilera de piedras (profundidad). Se observan algunas piedras suaves rectangulares las cuales dan la idea de que hubo una construcción. Específicamente están colocadas de lado y se deberán excavar en otro nivel para ver la forma. El área hundida del N1 no presentó mayores cambios y según Don Ramón fue un agujero hecho x cazadores. Hacia el este y norte de dicho rasgo se encontró una concentración de cerámica la cual fue tomada como rasgo 8 (Ver formador rasgos). El material arqueológico no fue numeroso y se continuará conociendo el R-8 mediante otro cuadrante

Excavador: RS Fecha (nivel terminado): —

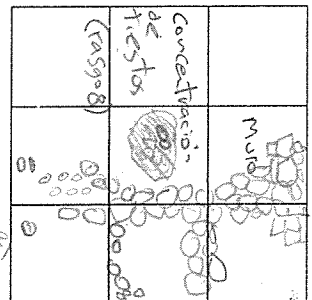
en dirección este.

2064	2064	2064
1379	1380	1381
2063	2063	2063
1379	1380	1381
2062	2062	2062
1379	1380	1381

Números (x,y) de pozos

<u>47</u>	<u>43</u>	<u>38</u>
<u>72</u>	<u>67</u>	<u>64</u>
<u>48</u>	<u>43</u>	<u>44</u>
<u>75</u>	<u>72</u>	<u>58</u>
<u>50</u>	<u>42</u>	<u>39</u>
<u>62</u>	<u>68</u>	<u>68</u>

Niveles debajo datum.



Croquis

73,593	73,594	73,595
73,596	73,597	73,598
73,599	73,600	73,601

Lote No.

Forma para Grupos de Pozos de Excavaciones del Sitio Tayasal

Fecha: 16-08-11 Sector: — Plat/Estr: T31 Operación No: —

Grupo (esquina noreste): 2064 -1381 Nivel No: 4

Ubicación: sobre estructura al nor-este del chultun.

Matriz: Tierra cafe oscura.

Tipos de Artefactos (✓): ceramica \_\_\_\_\_ pedernal \_\_\_\_\_ obsidiana \_\_\_\_\_ huesos \_\_\_\_\_

concha \_\_\_\_\_ figurilla \_\_\_\_\_ piedra de moler \_\_\_\_\_ otros \_\_\_\_\_

Bolsas de Artefactos (#): \_\_\_\_\_ Fotos de nivel \_\_\_\_\_ Dibujos de nivel \_\_\_\_\_


Notas: En el pozo 2062-1380, se empieza a observar la esquina del muro Central con el muro paralelo oeste. el cual consiste en una roca grande sobre la roca madre, igualmente se observa que el muro paralelo este tambien termina sobre la roca madre en esta misma esquina, lo que no se pudo ver en esquina y para que lado puede orientarse.

2064	2064	2064
1379	1380	1381
2063	2063	2063
1379	1380	1381
2062	2062	2062
1379	1380	1381

Números (x,y) de pozos

.87	.88	—
.96	.98	—
.85	.83	—
.88	.95	—
—	.74	—
—	.82	—

Niveles debajo datum.



Croquis

84090	84097	
84091	84095	
	84187	

Lote No.

Excavador: \_\_\_\_\_ Fecha (nivel terminado): \_\_\_\_\_



### Forma para Grupos de Pozos de Excavaciones del Sitio Tayasal

Fecha: 4/8/2010 Sector: - Plat/Estr: t-31 Operación No: -

Grupo (esquina noreste): 2064-1384 Nivel No: 2

Ubicación: al nor-este del rasgo de piedras

Matriz: Tierra negra clara

Tipos de Artefactos (✓): cerámica  pedernal  obsidiana  huesos

concha  figurilla  piedra de moler  otros Cascabillo de riñón

Bolsas de Artefactos (#):          Fotos de nivel          Dibujos de nivel         

Notas: El nivel 2 terminó de descubrir el

rasgo de piedras detectado en el grupo  
2064-1381. La parte de la concentración  
trabajada muestra igualmente estar formada  
de una sola hilera de altura de piedras.

En la esquina noreste aparecieron algunas  
piedras probablemente de colapso. El material  
arqueológico es más abundante en este  
nivel. No hay muestras de carbón en el área.


Se bajará otro nivel en el cuadrante tratando de  
detectar más enterrados. No es posible, por el momento,  
relacionar el rasgo de piedra con algún tipo de  
arquitectura, pero las piedras suaves rectangulares  
pueden sugerirlo.

2064	2064	2064
1382	1383	1384
2063	2063	2063
1382	1383	1384
2062	2062	2062
1382	1383	1384

Números (x,y) de pozos

<u>34</u>	<u>34</u>	<u>31</u>
<u>60</u>	<u>57</u>	<u>57</u>
<u>31</u>	<u>37</u>	<u>41</u>
<u>55</u>	<u>57</u>	<u>56</u>
<u>41</u>	<u>49</u>	<u>48</u>
<u>60</u>	<u>56</u>	<u>57</u>

Niveles debajo datum.

Croquis

73620	73621	73622
73623	73624	73625
73626	73627	73628

Lote No.

Excavador: JG Fecha (nivel terminado):



Forma para Grupos de Pozos de Excavaciones del Sitio Tayasal

Fecha: 24-08-11 Sector: - Plat/Estr: T31 Operación No: -

Grupo (esquina noreste): 2064-1384 Nivel No: 3

Ubicación: AL NOR-ESTE DEL RASGO DE PIEDRAS, AL ESTE DE LA ESTRUCTURA T31.

Matriz: TIERRA COPE CLARO, CON RELLENO DE PIEDRIN.

Tipos de Artefactos (✓): ceramica  pedernal  obsidiana  huesos

concha  figurilla  piedra de moler  otros

Bolsas de Artefactos (#): \_\_\_\_\_ Fotos de nivel \_\_\_\_\_ Dibujos de nivel \_\_\_\_\_

Notas: \_\_\_\_\_

*Se excavó el nivel 4 del rasgo de piedras al lado este, pero solo se encontró material de relleno.*

2064	2064	2064
1382	1383	1384
2063	2063	2063
1382	1383	1384
2062	2062	2062
1382	1383	1384

Números (x,y) de pozos

.60	.57	.57
.69	.79	.68
.55	.57	.56
.66	.66	.66
.60	.56	.57
.66	.66	.65

Niveles debajo datum.


Croquis

84166	84167	84168
84169	84170	84171
84172	84173	84174

Lote No.

Excavador: PE Fecha (nivel terminado): 5/9/2011

Forma para Grupos de Pozos de Excavaciones del Sitio Tayasal

Fecha: 29-08-11 Sector: - Plat/Estr: T31 Operación No: -

Grupo (esquina noreste): 2064-1384 Nivel No: 4

Ubicación: AL NOR-ESTE DEL RASGO DE PIEDRAS, AL ESTE DE LA ESTRUCTURA T31

Matriz: gris-claro.

Tipos de Artefactos (✓): ceramica  pedernal  obsidiana  huesos

concha  figurilla  piedra de moler  otros

Bolsas de Artefactos (#):            Fotos de nivel            Dibujos de nivel           

Notas: Se excava el pozo 2064-1382 para sondear el lado norte del rasgo grande de piedra caliza en una matriz gris-claro con piedrín. se terminó de excavar el pozo 2064-1382 hasta una matriz gris claro con piedrín.

2064 1382	2064 1383	2064 1384
2063 1382	2063 1383	2063 1384
2062 1382	2062 1383	2062 1384

Números (x,y) de pozos

.69 .82	.79 .80	.68 
.66 .80	.66 .83	.66 
.66 	.66 .84	.65 

Niveles debajo datum.


Croquis

84,210	84195	
84,208	84196	
	84197	

Lote No.

Excavador: PE Fecha (nivel terminado): 5/9/11

Forma para Grupos de Pozos de Excavaciones del Sitio Tayasal

Fecha: 30-08-11 Sector: - Plat/Estr: T31 Operación No: -

Grupo (esquina noreste): 2064-1384 Nivel No: 5

Ubicación: AL NOR-ESTE DEL EDIFICIO DE PIEDRAS, AL ESTE DE LA ESTRUCTURA T31.

Matriz: Café Oscura

Tipos de Artefactos (✓): cerámica  pedernal  obsidiana  huesos   
 concha  figurilla  piedra de moler  otros

Bolsas de Artefactos (#): \_\_\_\_\_ Fotos de nivel \_\_\_\_\_ Dibujos de nivel \_\_\_\_\_

Notas: se excavó el pozo 2063-1382, hasta el nivel 5. por formar parte del rasgo grande de piedras el cual abarca también el pozo 2063, 1381, al este se encuentran una línea de piedras que pensamos entraba hacia el rasgo, pero resultó negativo al excavar solo se encontró material de relleno sin presencia de piedras. se excavó hasta un nivel de matriz café-claro.

Se cree que el rasgo grande de piedras únicamente es superficial de aproximadamente 0.25 cms. de espesor, y por abajo únicamente material de relleno.

Se excava también el pozo 2062-1383, en una matriz café-claro, no se observa ningún rasgo importante.


Excavador: JE Fecha (nivel terminado): 02/09/2011

2064 1382	2064 1383	2064 1384
2063 1382	2063 1383	2063 1384
2062 1382	2062 1383	2062 1384

Números (x,y) de pozos

.82 1.00	.80 .94	—
.80 .96	.83 .95	—
—	.84 .95	—

Niveles debajo datum.



Croquis

84,212	84,201	
84,209	84,202	
	84,203	

Lote No.

Forma para Grupos de Pozos de Excavaciones del Sitio Tayasal

Fecha: 20/6/2011 Sector: - Plat/Estr: T-31 Operación No: \_\_\_\_\_

Grupo (esquina noreste): 2064-1387 Nivel No: 1

Ubicación: al este de la estructura T-31

Matriz: humus, (tierra negra)

Tipos de Artefactos (✓): cerámica \_\_\_\_\_ pedernal \_\_\_\_\_ obsidiana \_\_\_\_\_ huesos \_\_\_\_\_

concha \_\_\_\_\_ figurilla \_\_\_\_\_ piedra de moler \_\_\_\_\_ otros \_\_\_\_\_

Bolsas de Artefactos (#): \_\_\_\_\_ Fotos de nivel \_\_\_\_\_ Dibujos de nivel \_\_\_\_\_

Notas: no se observa ninguna evidencia de arquitectura o de

otros res-gs. - En los pozos 2062-1385 y 2063-1385,

solo se levanto la capa de humus encontrando unicamente

el cambio de matriz o sea tierra negra clara, escaso

material cerámico, lítico. y en la mayoría de pozos

sucedió lo mismo.

la piedra que se observaba en la esquina no

tiene ningún seguimiento en este nivel.

En todos los pozos se recuperó escasa cerámica,

lítica, no se encontró hueso ni obsidiana.

2064	2064	2064
1385	1386	1387
2063	2063	2063
1385	1386	1387
2062	2062	2062
1385	1386	1387

Números (x,y) de pozos

.22	.19	.16
.38	.34	.38
.23	.17	.16
.36	.32	.34
.20	.19	.20
.36	.31	.32

Niveles debajo datum.

		arbol
		arbol

Croquis

82,012	82,013	82,014
82,015	82,016	82,017
82,018	82,019	82,020

Lote No.

Excavador: FO Fecha (nivel terminado): 21/6/2011

Forma para Grupos de Pozos de Excavaciones del Sitio Tayasal

Fecha: 21-06-11 Sector: - Plat/Estr: T31 Operación No: -

Grupo (esquina noreste): 2064 - 1382 Nivel No: 2

Ubicación: al este de la estructura

Matriz: tierra gris oscura

Tipos de Artefactos (✓): ceramica \_\_\_\_\_ pedernal \_\_\_\_\_ obsidiana \_\_\_\_\_ huesos \_\_\_\_\_  
 concha \_\_\_\_\_ figurilla \_\_\_\_\_ piedra de moler \_\_\_\_\_ otros \_\_\_\_\_

Bolsas de Artefactos (#): \_\_\_\_\_ Fotos de nivel \_\_\_\_\_ Dibujos de nivel \_\_\_\_\_

Notas: En el pozo 2062-1385, se encontraron 26 fragmentos de obsidiana, también se empezó a descubrir una concentración de piedras caliza que sigue hacia el este, se encontraron un fragmento de hueso de fauna.  
En el pozo 2062-1386, se encontró un fragmento de piso abajo de nivel 1.  
En los pozos (2062-1385 y 1386) se encontró una concentración de piedra caliza en dirección hacia el lado oeste donde se encuentran otras similares y también hacia la columna del lado oeste

2064	2064	2064
1385	1386	1387
2063	2063	2063
1385	1386	1387
2062	2062	2062
1385	1386	1387

Números (x,y) de pozos

.38	.34	.38
.53	.50	.48
.36	.32	.34
.53	.46	.46
.36	.31	.32
.46	.48	.46

Niveles debajo datum.

○ Piedra	★ árbol	
		★ árbol

Croquis

82030	82031	82032
82033	82034	82035
82036	82037	82038

Lote No.

Excavador: KE. I J.L. Fecha (nivel terminado): 27-06-11

Forma para Grupos de Pozos de Excavaciones del Sitio Tayasal

Fecha: 25-08-11 Sector: - Plat/Estr: T31 Operación No: -

Grupo (esquina noreste): 2064-1387 Nivel No: 3

Ubicación: AL ESTE DE ESTRUCTURA T31

Matriz: TIEDRA COE' OSCURA

Tipos de Artefactos (✓): cerámica  pedernal  obsidiana  huesos

concha  figurilla  piedra de moler  otros

Bolsas de Artefactos (#): \_\_\_\_\_ Fotos de nivel \_\_\_\_\_ Dibujos de nivel \_\_\_\_\_

Notas: \_\_\_\_\_

*En el pozo 2062-1385 se encontró una cantidad de 109 fragmentos de obsidiana y en el pozo 2062-1386 se encontraron 68 fragmentos de obsidiana, escasa cerámica y pedernal, se cree que en esta área pudo haber existido un taller artesanal.*

2064 1385	2064 1386	2064 1387
2063 1385	2063 1386	2063 1387
2062 1385	2062 1386	2062 1387

Números (x,y) de pozos

.47	.47	.47
.58	.56	.54
.50	.48	.46
.60	.58	.54
.47	.43	.46
.54	.53	.51

Niveles debajo datum.


Croquis

84177	84178	84179
84180	84181	84182
84183	84184	84185

Lote No.

Excavador: \_\_\_\_\_ Fecha (nivel terminado): \_\_\_\_\_

Forma para Grupos de Pozos de Excavaciones del Sitio Tayasal

Fecha: 29-08-11 Sector: - Plat/Estr: T31 Operación No: -

Grupo (esquina noreste): 2064-1387 Nivel No: 4

Ubicación: AL ESTE DE ESTRUCTURA T31

Matriz: Tierra negra o Piedrín

Tipos de Artefactos (✓): cerámica \_\_\_\_\_ pedernal \_\_\_\_\_ obsidiana \_\_\_\_\_ huesos \_\_\_\_\_

concha \_\_\_\_\_ figurilla \_\_\_\_\_ piedra de moler \_\_\_\_\_ otros \_\_\_\_\_

Bolsas de Artefactos (#): \_\_\_\_\_ Fotos de nivel \_\_\_\_\_ Dibujos de nivel \_\_\_\_\_

Notas: En el pozo 2064-1385 se encontró

Un cráneo, El cual se encuentra entre piedras

medianas Orientadas este-oeste. y en el

2063-1385, se encontró un cráneo, y parte de

un cubito y pelvis, es posible que el entierro

pertenezca a una persona completa, su

Orientación es norte-sur.

\_\_\_\_\_

\_\_\_\_\_

\_\_\_\_\_


\_\_\_\_\_

2064	2064	2064
1385	1386	1387
2063	2063	2063
1385	1386	1387
2062	2062	2062
1385	1386	1387

Números (x,y) de pozos

.58	.56	.54
.70	.72	.72
.60	.58	.54
.71		.70
.54	.53	.51
.73		.74

Niveles debajo datum.



Croquis

84190	84200	84189
84192		84191
84194		84193

Lote No.

Excavador: JB Fecha (nivel terminado): 27/8/11

Forma para Grupos de Pozos de Excavaciones del Sitio Tayasal

Fecha: 5/9/2011 Sector: - Plat/Estr: F31 Operación No: -

Grupo (esquina noreste): 2064-1387 Nivel No: 5

Ubicación: al este del chultún.

Matriz: café - oscuro.

Tipos de Artefactos (✓): cerámica  pedernal  obsidiana  huesos

concha  figurilla  piedra de moler  otros

Bolsas de Artefactos (#): \_\_\_\_\_ Fotos de nivel \_\_\_\_\_ Dibujos de nivel \_\_\_\_\_

Notas: 1. el límite oeste del pozo lote 84211 se localiza una concentración de carbón en grandes cantidades de la cual se tomó una muestra para su posterior análisis.

Se encontró un rasgo de piedras asociadas a asociadas al este de los entiemos # 26 y 27.

En este cuadrante se encuentran 2 entiemos # 26 y 27, en el resto de pozos se excavó una matriz de tierra amarillenta sin rasgos importantes.

2064	2064	2064
1385	1386	1387
2063	2063	2063
1385	1386	1387
2062	2062	2062
1385	1386	1387

Números (x,y) de pozos

.70	.72	.72
		.93
.71		.70
		.92
.73		.74
.91		.90

Niveles debajo datum.


Croquis

		84,211
		84,214
84,217		84,215

Lote No.

Excavador: 76/MC. Fecha (nivel terminado): 5/9/2011



Forma para Grupos de Pozos de Excavaciones del Sitio Tayasal

Fecha: 21-06-4 Sector: — Plat/Estr: T31 Operación No: —

Grupo (esquina noreste): 2064-1390 Nivel No: 1

Ubicación: al este de la estructura T31

Matriz: humus (Tierra negra)

Tipos de Artefactos (✓): ceramica \_\_\_\_\_ pedernal \_\_\_\_\_ obsidiana \_\_\_\_\_ huesos \_\_\_\_\_

concha \_\_\_\_\_ figurilla \_\_\_\_\_ piedra de moler \_\_\_\_\_ otros \_\_\_\_\_

Bolsas de Artefactos (#): \_\_\_\_\_ Fotos de nivel \_\_\_\_\_ Dibujos de nivel \_\_\_\_\_

Notas: \_\_\_\_\_

2064 1388	2064 1389	2064 1390
2063 1388	2063 1389	2063 1390
2062 1388	2062 1389	2062 1390

Números (x,y) de pozos

.17 .37	.17 .34	.13 .31
.18 .33	.18 .32	.13 .25
.18 .32	.10 .27	.19 .22

Niveles debajo datum.

		arbol

Croquis

82021	82022	82023
82024	82025	82026
82027	82028	82029

Lote No.

Excavador: F.E.J.L Fecha (nivel terminado): \_\_\_\_\_

Forma para Grupos de Pozos de Excavaciones del Sitio Tayasal

Fecha: 27-06-11 Sector: ← Plat/Estr: T31 Operación No: —

Grupo (esquina noreste): 2064 - 1390 Nivel No: 2

Ubicación: Al ESTE DE ESTRUCTURA T31

Matriz: Tierra CAFE CLARA.

Tipos de Artefactos (✓): ceramica \_\_\_\_\_ pedernal \_\_\_\_\_ obsidiana \_\_\_\_\_ huesos \_\_\_\_\_

concha \_\_\_\_\_ figurilla \_\_\_\_\_ piedra de moler \_\_\_\_\_ otros \_\_\_\_\_

Bolsas de Artefactos (#): \_\_\_\_\_ Fotos de nivel \_\_\_\_\_ Dibujos de nivel \_\_\_\_\_

Notas: En el pozo (2062-1389) se encontro una pieza de ceramica mayolica.

En el pozo (2062-1390) se encontro una pieza de 'plumbate' de tono gris.

2064	2064	2064
1388	1389	1390
2063	2063	2063
1388	1389	1390
2062	2062	2062
1388	1389	1390

Números (x,y) de pozos

.37	.34	.31
.46	.58	.48
.33	.32	.25
.40	.31	.40
.32	.27	.22
.53	.45	.43

Niveles debajo datum.

		★ ÁRBOL

Croquis

82049	82050	82051
82052	82053	82054
82055	82056	82057

Lote No.

Excavador: F.E. / J.L. Fecha (nivel terminado): 29-06-11

Forma para Grupos de Pozos de Excavaciones del Sitio Tayasal

Fecha: 8/9/11 Sector:  Plat/Estr: +31 Operación No: -

Grupo (esquina noreste): 2064-1390 Nivel No: 3

Ubicación: al este del chultán

Matriz:  arena Morena oscura .

Tipos de Artefactos (✓): cerámica  pedernal  obsidiana \_\_\_\_\_ huesos \_\_\_\_\_

concha \_\_\_\_\_ figurilla \_\_\_\_\_ piedra de moler \_\_\_\_\_ otros \_\_\_\_\_

Bolsas de Artefactos (#): \_\_\_\_\_ Fotos de nivel \_\_\_\_\_ Dibujos de nivel \_\_\_\_\_

Notas: \_\_\_\_\_


se excavó este cuadrante, pero no se encontró ningún cerigo, escasa Cerámica, Lítica, En los pozos 2062-1389 y 2062-1390, se localizó abundante caliza suave.

2064 1388	2064 1389	2064 1390
2063 1388	2063 1389	2063 1390
2062 1388	2062 1389	2062 1390

Números (x,y) de pozos

.46	.58	.48
.59	.64	.60
.40	.31	.40
.61	.59	.59
.53	.45	.43
.58	.63	.58

Niveles debajo datum.



Croquis

84,227	84,228	84,229
84,230	84,231	84,232
84,233	84,234	84,235

Lote No.

Excavador: \_\_\_\_\_ Fecha (nivel terminado): \_\_\_\_\_

Forma para Grupos de Pozos de Excavaciones del Sitio Tayasal

Fecha: 23/9/2011 Sector: — Plat/Estr: F 31 Operación No: —

Grupo (esquina noreste): 2064-1390 Nivel No: 4

Ubicación: al este del chalfuñ.

Matriz: gris-claro-oscuro.

Tipos de Artefactos (✓): ceramica — pedernal — obsidiana — huesos —

concha — figurilla — piedra de moler — otros —

Bolsas de Artefactos (#): — Fotos de nivel — Dibujos de nivel —

Notas: —


se excava este cuadrante en una matriz gris-claro-oscuro y en los pozos 2062-1389 y 2062-1390, se observa una matriz de caliza suave, aunque no sabemos si es la oca madre.

2064	2064	2064
1388	1389	1390
2063	2063	2063
1388	1389	1390
2062	2062	2062
1388	1389	1390

Números (x,y) de pozos

.59	.64	.60
.80	.79	.72
.61	.59	.59
.79	.78	.72
.58	.63	.58
.80	.73	.72

Niveles debajo datum.



Croquis

84,248	84,249	84,250
84,251	84,252	84,253
84,254	84,255	84,256

Lote No.

Excavador: PE. Fecha (nivel terminado): 23/9/2011. —

Forma para Grupos de Pozos de Excavaciones del Sitio Tayasal

Fecha: 27/9/11 Sector: - Plat/Estr: +31 Operación No: -  
 Grupo (esquina noreste): 2064-1390 Nivel No: 5  
 Ubicación: al este del cultivo.

Matriz: Café morena. clara. -

Tipos de Artefactos (✓): cerámica \_\_\_\_\_ pedernal \_\_\_\_\_ obsidiana \_\_\_\_\_ huesos \_\_\_\_\_  
 concha \_\_\_\_\_ figurilla \_\_\_\_\_ piedra de moler \_\_\_\_\_ otros \_\_\_\_\_

Bolsas de Artefactos (#): \_\_\_\_\_ Fotos de nivel \_\_\_\_\_ Dibujos de nivel \_\_\_\_\_

Notas: En este cuadrante se observa roca caliza y una línea de la misma caliza. hacia el este parece que es un muro, pero se tendrá que comprobar al excavar el pozo 2062-1391. -


- Se excavaron los tres pozos del Sur y se constató que la caliza corresponde a la roca madre. no se encontró ningún vaso significativo. -

2064	2064	2064
1388	1389	1390
2063	2063	2063
1388	1389	1390
2062	2062	2062
1388	1389	1390

Números (x,y) de pozos

.80	.79	.72
.91		.88
.79	.78	.72
.92		.89
.80	.73	.72
.90		

Niveles debajo datum.



Croquis

84266	84267	84268
84269	84270	84271
84272	84273	84274

Lote No.

Excavador: FE. Fecha (nivel terminado): 29/9/11

Forma para Grupos de Pozos de Excavación Horizontal del Sitio Tayasal

Fecha: 27/7/2012 Sector: — Plat./Estr./Oper: F 31

Grupo (esquina noreste): 2064-1390 Nivel No.: 6

Ubicación: al este del chultún y pegado al <sup>oeste</sup> lado de la cantera.

Matriz: tierra café con tellos de piedras.

Tipos de Artefactos (✓): cerámica — pedernal — obsidiana — huesos —

concha — figurilla — piedra de moler — otros —

Bolsas de Artefactos (#): — Fotos de nivel — Dibujos de Nivel —

Notas:

En este nivel se excavo 10 cms. en una matriz amarillenta y arcillosa, llegando a tierra con ceniza encontrando poca cerámica, y un hueso fauna?

y una piedra color verde pequeña, obsidiana y pedernal.

— se excava el pozo 2064-1390 para ampliar la excavación del pozo 2063-1390, en virtud de haber encontrado un cráneo en el perfil norte del pozo. La ampliación es de 25 cm. en el pozo 2064-1390. — se excava hasta donde empieza una matriz de tierra con ceniza. —

— por haber encontrado una ofrenda fragmentada en el perfil, se extiende la excavación 75 cms. para completar la totalidad del pozo. quedando la excavación del pozo 2064-1390 de 1x1. —

		2064 1390
		2063 1390
		2062 1390

Numeros (x,y) de pozos

		49 1.10
		100cms. 1.10

Niveles debajo datum


Croquis

		84,422
		84,422
		84,422

Lote No.

Excavador: FE/CS. Fecha (nivel terminado) 27/7/2012.

Forma para Grupos de Pozos de Excavación Horizontal del Sitio Tayasal

Fecha: 27/7/2012 Sector: ✓ Plat./Estr./Oper: T-31

Grupo (esquina noreste): 2064-1390 Nivel No.: 7.

Ubicación: al este del chultún y pegado al <sup>oeste</sup> ~~norte~~ de la cantera.

Matriz: tierra con ceniza.

Tipos de Artefactos (✓): cerámica ✓ pedernal ✓ obsidiana ✓ huesos ✓

concha ✓ figurilla ✓ piedra de moler ✓ otros ✓

Bolsas de Artefactos (#):          Fotos de nivel          Dibujos de Nivel         

Notas:         

Excavando el pozo 2063-1390, en una matriz de tierra con ceniza, se empezó a observar la presencia de huesos, estos posiblemente humanos, y en el perfil norte se encontró lo que parece ser un cráneo humano pero por estar en el perfil, se tomó que amplió la excavación hacia el norte en el pozo 2064-1390 para excavar bien el cráneo encontrado.

Se excavan 25 cms al ~~norte~~ sur del pozo 2064-1390 para poder extraer un cráneo encontrado al norte del perfil del pozo 2063-1390. - la matriz sigue siendo tierra con ceniza.

Estos dos pozos se excavaron hasta donde se encuentran huesos de cráneos y huesos largos, identificándolo como Entierro T-31-32. El cual se excavará así.

Este entierro se encuentra exactamente, entre la pared y una grada de la roca madre, al oeste de la cantera.

		2064 1390
		2063 1390
		2062 1390

Numeros (x,y) de pozos

		1.10 1.20
		1.10 1.20
		1.10 1.20

Niveles debajo datum

		cráneo 411 huesos. ★ 2013

Croquis

		84423
		84421
		84421

Lote No.

Excavador: PS/CS. Fecha (nivel terminado) 27/7/2012.

Forma para Grupos de Pozos de Excavación Horizontal del Sitio Tayasal

Fecha: 7/8/12 Sector: — Plat./Estr./Oper: T-31

Grupo (esquina noreste): 2064-1390 Nivel No.: 8

Ubicación: al oeste de la Pantera

Matriz: Tierra cafe con caliza

Tipos de Artefactos (✓): cerámica  pedernal  obsidiana  huesos

concha  figurilla  piedra de moler  otros punta hacha

Bolsas de Artefactos (/#):  Fotos de nivel  Dibujos de Nivel

Notas: Este nivel se encuentra debajo del entierro No. 32 el material reporta ceramica en cantidad considerable, se encontró una punta de hacha de pedernal y otros huesos posiblemente del entierro T-31-32.

		2064 1390
		2063 1390

Numeros (x,y) de pozos

		1.20 1.43
		1.29 1.48

Niveles debajo datum

		caliza

Croquis

cantera

		54455
		54456

Lote No.

Excavador: FE/es. Fecha (nivel terminado) 7/8/2012.



**Forma para Grupos de Pozos de Excavación Horizontal del Sitio Tayasal**

Fecha: 7/8/2012 Sector:                      Plat./Estr./Oper: T-31

Grupo (esquina noreste): 2064-1390 Nivel No.: 9

Ubicación: al oeste de la cantera.

Matriz: Tierra blanca o caliza con ceniza.

Tipos de Artefactos (✓): cerámica  pedernal  obsidiana  huesos

concha  figurilla  piedra de moler  otros

Bolsas de Artefactos (#):                      Fotos de nivel                      Dibujos de Nivel                     

Notas: Se hizo una ampliación de 25x50 cms. del pozo 2062-1390 pero la Cerámica extraída se reportó dentro del lote de el pozo 2063-1390, únicamente para descubrir el muro de piedra o roca caliza, se el pozo 2063-1390 se excavó hasta la roca madre

		2064 1390
		2063 1390

Numeros (x,y) de pozos

		1.48 1.52

Niveles debajo datum


*cantera*

Croquis

		84,452

Lote No.

Excavador: FE/CS. Fecha (nivel terminado)

Forma para Grupos de Pozos de Excavación Horizontal del Sitio Tayasal

Fecha: 2-7-2012 Sector: \_\_\_\_\_ Plat./Estr./Oper: T-31

Grupo (esquina noreste): 2064 Nivel No.: 01

Ubicación: Al este de los enteros y de la estructura

Matriz: humos

Tipos de Artefactos (✓): cerámica  pedernal  obsidiana  huesos

concha \_\_\_\_\_ figurilla \_\_\_\_\_ piedra de moler \_\_\_\_\_ otros \_\_\_\_\_

Bolsas de Artefactos (#): \_\_\_\_\_ Fotos de nivel <sup>8,592</sup> 8,597 Dibujos de Nivel 1

Notas: Se excavaron los pozos 2064-1391, 2064-1392 y se encontró un rasgo de piedra pequeña y medianas orientadas este-oeste, en los pozos 2062-1391 y 2062-1392, solamente se excavó la capa de humos, sin ningún rasgo.

En este cuadrante se recuperó escasa cerámica, fítica y obsidiana, no se encontró otro rasgo, solamente el alineamiento de piedras, las cuales serán descubiertas en el nivel 2. con orientación de 67° N-E.

<u>2064</u> <u>1391</u>	<u>2064</u> <u>1392</u>	<u>2064</u> <u>1393</u>
<u>2063</u> <u>1391</u>	<u>2063</u> <u>1392</u>	<u>2063</u> <u>1393</u>
<u>2062</u> <u>1391</u>	<u>2062</u> <u>1392</u>	<u>2062</u> <u>1393</u>

Numeros (x,y) de pozos

<u>0.31</u> <u>0.43</u>	<u>0.31</u> <u>0.40</u>	<u>0.28</u> <u>0.39</u>
<u>0.30</u> <u>0.43</u>	<u>0.30</u> <u>0.41</u>	<u>0.25</u> <u>0.36</u>
<u>0.32</u> <u>0.46</u>	<u>0.29</u> <u>0.45</u>	<u>0.24</u> <u>0.39</u>

Niveles debajo datum

<u>0</u>	<u>0.3</u>	

Croquis

<u>84296</u>	<u>84297</u>	<u>84298</u>
<u>84299</u>	<u>84300</u>	<u>84301</u>
<u>84302</u>	<u>84303</u>	<u>84304</u>

Lote No.

Excavador: FE/CS. Fecha (nivel terminado) 4/2/2012.

Forma para Grupos de Pozos de Excavación Horizontal del Sitio Tayasal

Fecha: 5-7-12 Sector: \_\_\_\_\_ Plat./Estr./Oper: T-31

Grupo (esquina noreste): 2064 Nivel No.: 02

Ubicación: 01 Este de los enterramientos y de la estructura

Matriz: tierra este claro y pedriza

Tipos de Artefactos (✓): cerámica  pedernal  obsidiana  huesos   
 concha  figurilla \_\_\_\_\_ piedra de moler \_\_\_\_\_ otros \_\_\_\_\_

Bolsas de Artefactos (#): \_\_\_\_\_ Fotos de nivel \_\_\_\_\_ Dibujos de Nivel \_\_\_\_\_


Notas: Se excavó en los pozos 2064-1391 y 2063-1391, y se llegó a la base del rasgo de Piedras, observando que esta fila de piedras no continúa hacia el este, únicamente queda igual a lo excavado en el nivel 1. En el pozo 2064-1393 se descubrió una concentración de piedras pequeñas que se asocia con el rasgo de piedras pero que no existe ninguna unión directamente, hacia el sur de este pozo o sea en los pozos 2062-1393, y 2063-1393, se descubrió una roca que aparentemente es parte de la roca caliza pero está por confirmarse en el nivel 3, en los demás pozos, únicamente se recuperó cerámica lítica, obsidiana y algunos huesos, pero en menor cantidad.

<u>2064</u> <u>1391</u>	<u>2064</u> <u>1392</u>	<u>2064</u> <u>1393</u>
<u>2063</u> <u>1391</u>	<u>2063</u> <u>1392</u>	<u>2063</u> <u>1393</u>
<u>2062</u> <u>1391</u>	<u>2062</u> <u>1392</u>	<u>2062</u> <u>1393</u>

Numeros (x,y) de pozos

<u>0.43</u>	<u>0.40</u>	<u>0.39</u>
<u>0.46</u>	<u>0.44</u>	<u>0.44</u>
<u>0.43</u>	<u>0.41</u>	<u>0.36</u>
<u>0.47</u>	<u>0.44</u>	<u>0.44</u>
<u>0.46</u>	<u>0.45</u>	<u>0.39</u>
<u>0.46</u>	<u>0.48</u>	<u>0.47</u>

Niveles debajo datum



Croquis

<u>84305</u>	<u>84306</u>	<u>84307</u>
<u>84308</u>	<u>84309</u>	<u>84310</u>
<u>84311</u>	<u>84312</u>	<u>84313</u>

Lote No.

Excavador: FE/CS Fecha (nivel terminado) 9/7/2012

Forma para Grupos de Pozos de Excavación Horizontal del Sitio Tayasal

Fecha: 9-7-2012 Sector: \_\_\_\_\_ Plat./Estr./Oper: T-31

Grupo (esquina noreste): 2064 Nivel No.: 03

Ubicación: al Este de los enterramientos y de la estructura

Matriz: relleno de tierra con piedra caliza color amarillento.

Tipos de Artefactos (✓): cerámica  pedernal  obsidiana  huesos   
 concha \_\_\_\_\_ figurilla \_\_\_\_\_ piedra de moler \_\_\_\_\_ otros \_\_\_\_\_

Bolsas de Artefactos (#): \_\_\_\_\_ Fotos de nivel  Dibujos de Nivel

Notas: Se excavó hasta la base del rasgo T-31-37 (almacenamiento de piedras) base del nivel 3, y se observó que este almacenamiento está compuesto de piedras pequeñas, al sur y pegado a este rasgo, se descubrió el rasgo T-31-38, consistente en un empedrado de piedras pequeñas similar al rasgo T-31-37, la matriz es de color amarillento con pedregal, y se encontró abundante cerámica incrustada en las piedras, también se observó que el material era de relleno por la variedad cerámica encontrada aparentemente de un periodo temprano.

El material encontrado sobre el empedrado es diferente al encontrado al sur de este o sea fuera del empedrado, el cual era tierra caliza con abundante pedregal, color amarillento, al este se encuentra la roca caliza bien definida y entre la roca caliza y el empedrado se encuentra un block <sup>de caliza</sup> el cual se observa aislado. (ver croquis)

Abajo del empedrado en la esquina sur se observa un posible muro de caliza con orientación este-oeste. pero se tendría que excavar para su comprobación. →

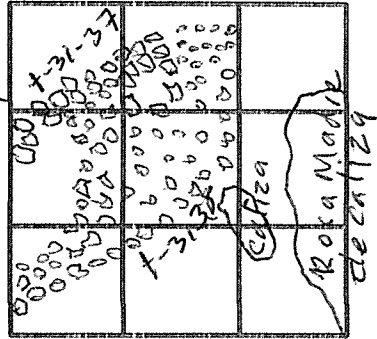
Excavador: FE/CS Fecha (nivel terminado) 8/7/2012.

2064 1391	2064 1392	2064 1393
2063 1391	2063 1392	2063 1393
2062 1391	2062 1392	2062 1393

Numeros (x,y) de pozos

0.46 0.66	0.44 0.61	0.44 0.64
0.47 0.67	0.44 0.50	0.44 0.62
0.46 0.72	0.48 0.65	0.47 0.62

Niveles debajo datum



Croquis

84314	84315	84316
84317	84318	84319
84320	84321	84322

Lote No. Sigue Atwaj...

también se observó abundante caracol; - el cual se recuperó sobre el empedrado, también algunos fragmentos ~~cerámicos~~ de obsidiana. En la esquina sur del pozo 2062-1391, se encontró un fragmento grande de cerámica, el cual se encuentra inscrito en el perfil sur. -

Forma para Grupos de Pozos de Excavaciones del Sitio Tayasal

Fecha: 16/7/2012 Sector: — Plat/Estr: f-31 Operación No: —

Grupo (esquina noreste): 2064-1393 Nivel No: 4

Ubicación: al este de la estructura, sobre los rangos  
f-31-37 y f-31-38.

Matriz: tierra sucave amarillenta.

Tipos de Artefactos (✓): cerámica \_\_\_\_\_ pedernal \_\_\_\_\_ obsidiana \_\_\_\_\_ huesos \_\_\_\_\_

concha \_\_\_\_\_ figurilla \_\_\_\_\_ piedra de moler \_\_\_\_\_ otros \_\_\_\_\_

Bolsas de Artefactos (#): \_\_\_\_\_ Fotos de nivel \_\_\_\_\_ Dibujos de nivel \_\_\_\_\_

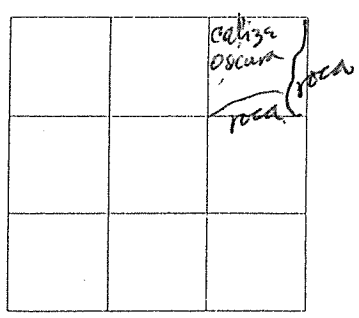
Notas: En el pozo 2062-1392, se recupero abundante  
cerámica, se excavó en la parte exterior del rango  
f-31-38, Osea al Sur, se encuentran dos bloques  
de Caliza y un cuerpo de Cerámica bastante grande,  
los bloques parece ser que están asociados a la roca  
madre que se menciona a la par. esto se deduce a  
que probablemente funcionó como cantera este lugar.  
En el pozo 2064-1393, se excavó una  
matriz de tierra amarillenta con pedernal, se llegó  
a la base del nivel y se encontró una matriz  
de tierra caliza oscura al oeste del pozo, se  
recupero abundante Cerámica y pedernal,  
algunos huesos de animal, al norte aparece roca  
madre y también al sur. El pozo 2063-1392  
se excavó como rango f-31-38

2064	2064	2064
1391	1392	1393
2063	2063	2063
1391	1392	1393
2062	2062	2062
1391	1392	1393

Números (x,y) de pozos

.66	.61	.64
.83	.75	.78
0.67	.50	.62
0.82	.74	.75
.72	.65	.62
.90	.82	.66

Niveles debajo datum.



Croquis

84,345		84,347
	84,346	
84,348		84,350
	84,349	
84,351		84,353
	84,352	

Lote No.

Excavador: \_\_\_\_\_ Fecha (nivel terminado): \_\_\_\_\_

Forma para Grupos de Pozos de Excavaciones del Sitio Tayasal

Fecha: 23/7/2012 Sector: ✓ Plat/Estr: +31 Operación No: —

Grupo (esquina noreste): 2064-1393 Nivel No: 5

Ubicación: al este del chultun y de la estructura.

Matriz: relleno de piedrin y caliza.

Tipos de Artefactos (✓): ceramica  pedernal  obsidiana  huesos

concha  figurilla  piedra de moler  otros

Bolsas de Artefactos (#):  Fotos de nivel  Dibujos de nivel


Notas: En este cuadrante despues de haber excavado el vargo +31-37 y +31-38, se sigue excavando y se llega a la roca madre de roca caliza, en este cuadrante se localizó que la roca madre se encuentra cortada en blocks, o sea que aquí se trabajó una cantera de roca caliza, muy fina la caliza o sea suave, en el pozo 2062-1391 se encuentra una curvatura en la roca, en su interior se encuentra tierra con piedrin (material de relleno) de este cuadrante se ha obtenido abundante cerámica, Caracol y litica. El pozo 2063-1392, no reporta cerámica porque se encontró la roca madre caliza.

2064 1391	2064 1392	2064 1393
2063 1391	2063 1392	2063 1393
2062 1391	2062 1392	2062 1393

Números (x,y) de pozos

.83	.75	.78
.96	.95	.86
.82	.74	.75
.96	.82	.66
.100	.95	.

Niveles debajo datum.



Croquis


84,434	84,384	84,400
84,387	84,399	
84,386	84,388	

Lote No.

Excavador: FE/CS. Fecha (nivel terminado):

Punta de Pedernal.

Pozo: 2062-1392



ESCALA NATURAL.



Forma para Grupos de Pozos de Excavaciones del Sitio Tayasal

Fecha: 1/8/2012 Sector: ✓ Plat/Estr: T-31 Operación No: —

Grupo (esquina noreste): 2064-1393 Nivel No: 6

Ubicación: al este del chultun, y de la estructura.

Matriz: cafe-claro

Tipos de Artefactos (✓): ceramica ✓ pedernal — obsidiana ✓ huesos —  
 concha — figurilla — piedra de moler — otros —

Bolsas de Artefactos (#): — Fotos de nivel — Dibujos de nivel —

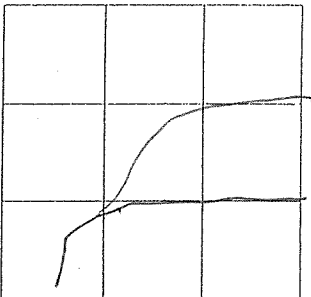
Notas: Se recuperó abundante Cerámica, fittica  
obsidiana, se excava este pozo a este nivel  
para poder nivelar la excavación hasta el nivel  
8 donde se encontró el entlomo T-31-32.

2064 1391		2064 1393
2063 1391		

Números (x,y) de pozos

96 110		
96 110		

Niveles debajo datum.



Croquis

84,435		
84,435		

Lote No.

Excavador: PE/CS. Fecha (nivel terminado): —

Forma para Grupos de Pozos de Excavaciones del Sitio Tayasal

Fecha: 1/8/2012 Sector: - Plat/Estr: F-31 Operación No: -

Grupo (esquina noreste): 2064-1393 Nivel No: 7

Ubicación: al este del chultun.

Matriz: tierra caliza con ceniza.

Tipos de Artefactos (✓): ceramica \_\_\_\_\_ pedernal \_\_\_\_\_ obsidiana \_\_\_\_\_ huesos \_\_\_\_\_  
 concha \_\_\_\_\_ figurilla \_\_\_\_\_ piedra de moler \_\_\_\_\_ otros \_\_\_\_\_

Bolsas de Artefactos (#): \_\_\_\_\_ Fotos de nivel \_\_\_\_\_ Dibujos de nivel \_\_\_\_\_


Notas: Se excava este nivel, como ampliación del entierro T-31-32, porque allí se encuentra una ofrenda y tiene parte en este pozo.

2464		2064
1391		1393
2063		
1391		

Números (x,y) de pozos

110		
120		
110		
120		

Niveles debajo datum.



Croquis

84,445		
84,445		

Lote No.

Excavador: \_\_\_\_\_ Fecha (nivel terminado): \_\_\_\_\_

### Forma para Grupos de Pozos de Excavaciones del Sitio Tayasal

Fecha: 27/09/2010 Sector: — Plat/Estr: t-31 Operación No: —

Grupo (esquina noreste): 2067-1366 Nivel No: 2

Ubicación: al norte de la estructura.

Matriz: tierra negra clara.

Tipos de Artefactos (✓): ceramica \_\_\_\_\_ pedernal \_\_\_\_\_ obsidiana \_\_\_\_\_ huesos \_\_\_\_\_  
 concha \_\_\_\_\_ figurilla \_\_\_\_\_ piedra de moler \_\_\_\_\_ otros \_\_\_\_\_

Bolsas de Artefactos (#): \_\_\_\_\_ Fotos de nivel \_\_\_\_\_ Dibujos de nivel \_\_\_\_\_

Notas: se busca la secuencia corte del muro central

2067 1364	2067 1365	2067 1366
2066 1364	2066 1365	2066 1366
2065 1364	2065 1365	2065 1366

Números (x,y) de pozos

—	—	—
—	—	—
—	—	1.40
—	—	1.66

Niveles debajo datum.

		50

Croquis

		73723

Lote No.

Excavador: FE Fecha (nivel terminado): \_\_\_\_\_

### Forma para Grupos de Pozos de Excavaciones del Sitio Tayasal

Fecha: 27/09/2010 Sector: — Plat/Estr: T-31 Operación No: —

Grupo (esquina noreste): 2067-1366 Nivel No: 1

Ubicación: al oeste de la estructura

Matriz: Sumar.

Tipos de Artefactos (✓): ceramica \_\_\_\_\_ pedernal \_\_\_\_\_ obsidiana \_\_\_\_\_ huesos \_\_\_\_\_

concha \_\_\_\_\_ figurilla \_\_\_\_\_ piedra de moler \_\_\_\_\_ otros \_\_\_\_\_

Bolsas de Artefactos (#): \_\_\_\_\_ Fotos de nivel \_\_\_\_\_ Dibujos de nivel \_\_\_\_\_

Notas: Se excava este pozo para encontrar la

pequeñin oeste del muro Central en este nivel

terminado aparecen unas piedras alineadas al

oeste q' parecen ser del muro

Se excava el pozo 2065-1365, para seguir descu-

briendo el muro Central.

\_\_\_\_\_

\_\_\_\_\_

\_\_\_\_\_

Excavador: FE Fecha (nivel terminado): 28/9/2010.

2067	2067	2067
1364	1365	1366
2066	2066	2066
1364	1365	1366
2065	2065	2065
1364	1365	1366

Números (x,y) de pozos

—	—	—
—	—	—
—	172	132
—	187	140

Niveles debajo datum.


Croquis

	73724	73722

Lote No.

### Forma para Grupos de Pozos de Excavaciones del Sitio Tayasal

Fecha: 21/9/2010 Sector: - Plat/Estr: T-31 Operación No: -

Grupo (esquina noreste): 2067-1369 Nivel No: 2

Ubicación: al oeste del chultun, y esquina Nor-oeste del muro central

Matriz: tierra- cafe- arcilla -

Tipos de Artefactos (✓): ceramica - pedernal - obsidiana - huesos -

concha - figurilla - piedra de moler - otros -

Bolsas de Artefactos (#): - Fotos de nivel - Dibujos de nivel -

Notas: En este nivel se observa una concentración de Piedra mediana, probablemente sea colapso del muro, el objeto de excavar este nivel es para descubrir o encontrar la esquina nor oeste del muro central de la estructura, al terminar el pozo 2065-1367 se observa que el muro sigue al oeste y también se observa una piedra que se orienta al norte.  
En la Excavación del pozo 2065-1368, se determinó que el muro no hace esquina y que sigue hacia el oeste, lo que parecía esquina de muro resultó ser únicamente un relleno de piedra mediana orientada hacia el norte. Se recuperó regular cantidad de cerámica obsidiana y pedernal -

2067	2067	2067
1367	1368	1369
2066	2066	2066
1367	1368	1369
2065	2065	2065
1367	1368	1369

Números (x,y) de pozos

-	-	-
-	-	-
121	107	-
140	123	-

Niveles debajo datum.


Croquis

73717	73719	

Lote No.

Excavador: PS Fecha (nivel terminado): -

## Forma para Grupos de Pozos de Excavaciones del Sitio Tayasal

Fecha: 21/9/2010 Sector: — Plat/Estr: +31 Operación No: —

Grupo (esquina noreste): 2067-1369 Nivel No: 1

Ubicación: al oeste del chultún y esquina noroeste del muro Central.

Matriz: humus - tierra negra.

Tipos de Artefactos (✓): cerámica  pedernal  obsidiana  huesos

concha  figurilla  piedra de moler  otros

Bolsas de Artefactos (#): \_\_\_\_\_ Fotos de nivel \_\_\_\_\_ Dibujos de nivel \_\_\_\_\_

Notas: Se excava este pozo para encontrar la esquina nor- oeste del muro Central, ya posiblemente se cree que este muro de la estructura fue destruido recientemente, se recuperó escaso material cerámico, pedernal, concha y 3 lascas de obsidiana. (pozo 2065-1369)

2067	2067	2067
1367	1368	1369
2066	2066	2066
1367	1368	1369
2065	2065	2065
1367	1368	1369

Números (x,y) de pozos

—	—	—
—	—	—
113	91	—
121	107	—

Niveles debajo datum.


Croquis

73,715	73,718	

Lote No.

Excavador: FE Fecha (nivel terminado): \_\_\_\_\_

### Forma para Grupos de Pozos de Excavaciones del Sitio Tayasal

Fecha: 17-08-11 Sector: - Plat/Estr: T31 Operación No: -

Grupo (esquina noreste): 2067-1371 Nivel No: 1

Ubicación: Al NOR-OESTE DE ESTRUCTURA T31

Matriz: \_\_\_\_\_

Tipos de Artefactos (✓): ceramica \_\_\_\_\_ pedernal \_\_\_\_\_ obsidiana \_\_\_\_\_ huesos \_\_\_\_\_

concha \_\_\_\_\_ figurilla \_\_\_\_\_ piedra de moler \_\_\_\_\_ otros \_\_\_\_\_

Bolsas de Artefactos (#): \_\_\_\_\_ Fotos de nivel \_\_\_\_\_ Dibujos de nivel \_\_\_\_\_

Notas: \_\_\_\_\_

\_\_\_\_\_  
 \_\_\_\_\_  
 \_\_\_\_\_  
 \_\_\_\_\_  
 \_\_\_\_\_  
 \_\_\_\_\_  
 \_\_\_\_\_  
 \_\_\_\_\_  
 \_\_\_\_\_  
 \_\_\_\_\_  
 \_\_\_\_\_  
 \_\_\_\_\_

2067	2067	2067
1369	1370	1371
2066	2066	2066
1369	1370	1371
2065	2065	2065
1369	1370	1371

Números (x,y) de pozos

<u>.147</u>	<u>.144</u>	<u>.132</u>
<u>.84</u>	<u>.73</u>	<u>.62</u>
	<u>.81</u>	<u>.76</u>
<u>.86</u>	<u>.81</u>	<u>.59</u>
	<u>.85</u>	<u>.70</u>

Niveles debajo datum.


Croquis

84,096		84,098
	84,097	
84,099	84,100	84,101
84,102	84,103	84,104

Lote No.

Excavador: \_\_\_\_\_ Fecha (nivel terminado): \_\_\_\_\_

Forma para Grupos de Pozos de Excavaciones del Sitio Tayasal

Fecha: 19-08-11 Sector: — Plat/Estr: T31 Operación No: —

Grupo (esquina noreste): 2067 - 1371 Nivel No: 2

Ubicación: AL NOR-OESTE DE ESTRUCTURA T31

Matriz: TIERRA NEGRA CLARA.

Tipos de Artefactos (✓): ceramica \_\_\_\_\_ pedernal \_\_\_\_\_ obsidiana \_\_\_\_\_ huesos \_\_\_\_\_

concha \_\_\_\_\_ figurilla \_\_\_\_\_ piedra de moler \_\_\_\_\_ otros \_\_\_\_\_

Bolsas de Artefactos (#): \_\_\_\_\_ Fotos de nivel \_\_\_\_\_ Dibujos de nivel \_\_\_\_\_

Notas: \_\_\_\_\_

\_\_\_\_\_

\_\_\_\_\_

\_\_\_\_\_

\_\_\_\_\_

\_\_\_\_\_

\_\_\_\_\_

\_\_\_\_\_

\_\_\_\_\_

\_\_\_\_\_

\_\_\_\_\_

\_\_\_\_\_

\_\_\_\_\_

\_\_\_\_\_

\_\_\_\_\_

\_\_\_\_\_

\_\_\_\_\_

\_\_\_\_\_

\_\_\_\_\_

\_\_\_\_\_

\_\_\_\_\_

\_\_\_\_\_

\_\_\_\_\_

\_\_\_\_\_

2067	2067	2067
1369	1370	1371
2066	2066	2066
1369	1370	1371
2065	2065	2065
1369	1370	1371

Números (x,y) de pozos

—	—	—
—	.81	.76
—	.89	.82
—	.85	.70
—	.89	.80

Niveles debajo datum.


Croquis

84119	84120	84121
84122	84123	84124
84125	84126	84127

Lote No.

Excavador: FE./JL. Fecha (nivel terminado): \_\_\_\_\_



Forma para Grupos de Pozos de Excavaciones del Sitio Tayasal

Fecha: 22-08-11 Sector: - Plat/Estr: T31 Operación No: -

Grupo (esquina noreste): 2067-1371 Nivel No: 3

Ubicación: AL NOROESTE DE ESTRUCTURA T31

Matriz: \_\_\_\_\_

Tipos de Artefactos (✓): cerámica \_\_\_\_\_ pedernal \_\_\_\_\_ obsidiana \_\_\_\_\_ huesos \_\_\_\_\_

concha \_\_\_\_\_ figurilla \_\_\_\_\_ piedra de moler \_\_\_\_\_ otros \_\_\_\_\_

Bolsas de Artefactos (#): \_\_\_\_\_ Fotos de nivel \_\_\_\_\_ Dibujos de nivel \_\_\_\_\_

Notas: \_\_\_\_\_

2067 1369	2067 1370	2067 1371
2066 1369	2066 1370	2066 1371
2065 1369	2065 1370	2065 1371

Números (x,y) de pozos

_____	_____	_____
_____	<u>.89</u>	<u>.82</u>
_____	<u>.99</u>	<u>.96</u>
_____	<u>.89</u>	<u>.80</u>
_____	<u>.94</u>	<u>.88</u>

Niveles debajo datum.


Croquis

<u>84,135</u>	<u>84,136</u>	<u>84,137</u>
<u>84,138</u>	<u>84,139</u>	<u>84,140</u>
<u>84,141</u>	<u>84,142</u>	<u>84,143</u>

Lote No.

Excavador: \_\_\_\_\_ Fecha (nivel terminado): \_\_\_\_\_

Forma para Grupos de Pozos de Excavaciones del Sitio Tayasal

Fecha: 23-08-11 Sector: — Plat/Estr: T31 Operación No: —

Grupo (esquina noreste): 2067-1371 Nivel No: 4

Ubicación: AL NOR-OESTE DE ESTRUCTURA T31

Matriz: \_\_\_\_\_

Tipos de Artefactos (✓): ceramica \_\_\_\_\_ pedernal \_\_\_\_\_ obsidiana \_\_\_\_\_ huesos \_\_\_\_\_

concha \_\_\_\_\_ figurilla \_\_\_\_\_ piedra de moler \_\_\_\_\_ otros \_\_\_\_\_

Bolsas de Artefactos (#): \_\_\_\_\_ Fotos de nivel \_\_\_\_\_ Dibujos de nivel \_\_\_\_\_

Notas: SE EXCAVARON LOS POZOS (2066-1370, 1371) y (2065-1370, 1371), PARA PODER EXAMINAR SI HABIA ENTIERRO

2067	2067	2067
1369	1370	1371
2066	2066	2066
1369	1370	1371
2065	2065	2065
1369	1370	1371

Números (x,y) de pozos

—	—	—
—	.99	.96
—	1.20	1.19
—	.94	.88
—	1.13	1.12

Niveles debajo datum.


Croquis

700	84148	84149
84147		
84150	84151	84152
84153	84154	84155

Lote No.

Excavador: \_\_\_\_\_ Fecha (nivel terminado): \_\_\_\_\_

Forma para Grupos de Pozos de Excavaciones del Sitio Tayasal

Fecha: 28/7/2011 Sector: \_\_\_\_\_ Plat/Estr: T-31 Operación No: \_\_\_\_\_

Grupo (esquina noreste): 2067 1374 Nivel No: 2b

Ubicación: Orilla Norte de Estr. T-31

Matriz: Tierra gris con pedras medianas y inclusiones blancas  
Light gray soil with medium-sized rocks

Tipos de Artefactos (✓): ceramica ✓ pedernal ✓ obsidiana ✓ huesos ✓  
 concha ✓ figurilla \_\_\_\_\_ piedra de moler \_\_\_\_\_ otros finger ring (copper?)

Bolsas de Artefactos (#): 9 Fotos de nivel Dibujos de nivel


Notas: Datum height is 150.419 m. Six pozos were dug down to level 3, while the three northernmost pozos were not excavated into this level.  
A white floor surface was encountered on the eastern side of pozos 2066 1374, along with a cluster of rocks that extends into pozos 2065 1374.  
A good amount of ceramica was found in this level, along with pedernales, concha, and some obsidian. More bone was recovered, including an animal tooth from pozos 2066 1372. From pozos 2065 1372, a metal finger ring, possibly made of copper, was found.

2067	2067	2067
1372	1373	1374
2066	2066	2066
1372	1373	1374
2065	2065	2065
1372	1373	1374

Números (x,y) de pozos

<del>147</del>	<del>140</del>	<del>129</del>
<del>147</del>	<del>140</del>	<del>109</del>
<u>72</u>	<u>70</u>	<u>60</u>
<u>80</u>	<u>76</u>	<u>67</u>
<u>65</u>	<u>58</u>	<u>53</u>
<u>73</u>	<u>68</u>	<u>60</u>

Niveles debajo datum.



Croquis

∅	∅	∅
82,183	82,184	82,185
82,186	82,187	82,188

Lote No.

Excavador: JB Fecha (nivel terminado): 29/7/2011

Forma para Grupos de Pozos de Excavaciones del Sitio Tayasal

Fecha: 27/7/2011 Sector: \_\_\_\_\_ Plat/Estr: T-31 Operación No: \_\_\_\_\_

Grupo (esquina noreste): 2067 1374 Nivel No: 2a

Ubicación: Orilla Norte de estr. T-31

Matriz: Tierra grs oscura

Tipos de Artefactos (✓): ceramica  pedernal  obsidiana  huesos   
 concha  figurilla \_\_\_\_\_ piedra de moler \_\_\_\_\_ otros \_\_\_\_\_

Bolsas de Artefactos (#): 9 Fotos de nivel on Justin's camera Dibujos de nivel \_\_\_\_\_

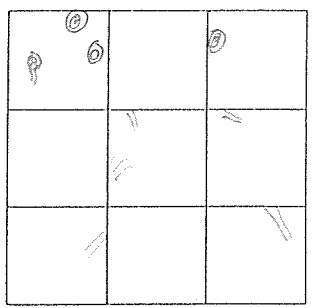
Notas: Datum is at 150.419m. More bone fragments, presumably human, are emerging from this level, particularly on the sloping sidecut caused by the northernmost pozos. Additionally, a profile view of what could be the floor of nivel 4 is visible in pozo 2067 1374. As the floors are disturbed in the north by the fact that they were bulldozed, the three northernmost pozos (along the N2067 line) will not be excavated further.

2067	2067	2067
1372	1373	1374
2066	2066	2066
1372	1373	1374
2065	2065	2065
1372	1373	1374

Números (x,y) de pozos

112	135	124
147	140	129
67	64	55
72	70	60
58	52	46
65	58	53

Niveles debajo datum.



Croquis

82,174	82,175	82,176
82,177	82,178	82,179
82,180	82,181	82,182

Lote No.

Excavador: JB Fecha (nivel terminado): 28/7/2011

## Forma para Grupos de Pozos de Excavaciones del Sitio Tayasal

Fecha: 23-08-11 Sector: - Plat/Estr: T31 Operación No: -

Grupo (esquina noreste): 2067-1374 Nivel No: 4

Ubicación: AL NOR-OESTE DE LA ESTRUCTURA T31

\_\_\_\_\_  
 \_\_\_\_\_

Matriz: \_\_\_\_\_

Tipos de Artefactos (✓): ceramica \_\_\_\_\_ pedernal \_\_\_\_\_ obsidiana \_\_\_\_\_ huesos \_\_\_\_\_

concha \_\_\_\_\_ figurilla \_\_\_\_\_ piedra de moler \_\_\_\_\_ otros \_\_\_\_\_

Bolsas de Artefactos (#): \_\_\_\_\_ Fotos de nivel \_\_\_\_\_ Dibujos de nivel \_\_\_\_\_

Notas: \_\_\_\_\_

\_\_\_\_\_  
 \_\_\_\_\_  
 \_\_\_\_\_  
 \_\_\_\_\_  
 \_\_\_\_\_  
 \_\_\_\_\_  
 \_\_\_\_\_  
 \_\_\_\_\_  
 \_\_\_\_\_  
 \_\_\_\_\_  
 \_\_\_\_\_  
 \_\_\_\_\_  
 \_\_\_\_\_  
 \_\_\_\_\_  
 \_\_\_\_\_

Excavador: \_\_\_\_\_ Fecha (nivel terminado): \_\_\_\_\_

2067	2067	2067
1372	1373	1374
2066	2066	2066
1372	1373	1374
2065	2065	2065
1372	1373	1374

Números (x,y) de pozos

_____	_____	_____
<u>.94</u>	_____	_____
<u>1.08</u>	_____	_____
<u>.85</u>	_____	_____
<u>1.03</u>	_____	_____

Niveles debajo datum,


Croquis

84156		
84157		

Lote No.

Forma para Grupos de Pozos de Excavaciones del Sitio Tayasal

Fecha: 18-08-11 Sector: - Plat/Estr: T31 Operación No: -

Grupo (esquina noreste): 2067-1374 Nivel No: 2

Ubicación: A1 NOR-ESTE DE LA ESTRUCTURA T31

Matriz: \_\_\_\_\_

Tipos de Artefactos (✓): ceramica \_\_\_\_\_ pedernal \_\_\_\_\_ obsidiana \_\_\_\_\_ huesos \_\_\_\_\_  
 concha \_\_\_\_\_ figurilla \_\_\_\_\_ piedra de moler \_\_\_\_\_ otros \_\_\_\_\_

Bolsas de Artefactos (#): \_\_\_\_\_ Fotos de nivel \_\_\_\_\_ Dibujos de nivel \_\_\_\_\_

Notas: \_\_\_\_\_

2067	2067	2067
1372	1373	1374
2066	2066	2066
1372	1373	1374
2065	2065	2065
1372	1373	1374

Números (x,y) de pozos

—	—	—
.74	—	—
.83	—	—
.68	—	—
.78	—	—

Niveles debajo datum,


Croquis

84107		
84108		

Lote No.

Excavador: \_\_\_\_\_ Fecha (nivel terminado): \_\_\_\_\_

Forma para Grupos de Pozos de Excavaciones del Sitio Tayasal

Fecha: 19-08-11 Sector: - Plat/Estr: T31 Operación No: -

Grupo (esquina noreste): 2067-1374 Nivel No: 3

Ubicación: AL NOR-ESTE DE LA ESTRUCTURA

Matriz: \_\_\_\_\_

Tipos de Artefactos (✓): ceramica \_\_\_\_\_ pedernal \_\_\_\_\_ obsidiana \_\_\_\_\_ huesos \_\_\_\_\_

concha \_\_\_\_\_ figurilla \_\_\_\_\_ piedra de moler \_\_\_\_\_ otros \_\_\_\_\_

Bolsas de Artefactos (#): \_\_\_\_\_ Fotos de nivel \_\_\_\_\_ Dibujos de nivel \_\_\_\_\_

Notas: \_\_\_\_\_

\_\_\_\_\_

\_\_\_\_\_

\_\_\_\_\_

\_\_\_\_\_

\_\_\_\_\_

\_\_\_\_\_

\_\_\_\_\_

\_\_\_\_\_

\_\_\_\_\_

\_\_\_\_\_

\_\_\_\_\_

\_\_\_\_\_

\_\_\_\_\_

\_\_\_\_\_

\_\_\_\_\_

\_\_\_\_\_

\_\_\_\_\_

\_\_\_\_\_

\_\_\_\_\_

\_\_\_\_\_

\_\_\_\_\_

\_\_\_\_\_

2067	2067	2067
1372	1373	1374
2066	2066	2066
1372	1373	1374
2065	2065	2065
1372	1373	1374

Números (x,y) de pozos

_____	_____	_____
.83	_____	_____
.94	_____	_____
.78	_____	_____
.85	_____	_____

Niveles debajo datum.

_____	_____	_____
_____	_____	_____
_____	_____	_____

Croquis

_____	_____	_____
84,132	_____	_____
84,133	_____	_____

Lote No.

Excavador: \_\_\_\_\_ Fecha (nivel terminado): \_\_\_\_\_

### Forma para Grupos de Pozos de Excavaciones del Sitio Tayasal

Fecha: 25/7/2011 Sector: \_\_\_\_\_ Plat/Estr: T-31 Operación No: \_\_\_\_\_

Grupo (esquina noreste): 2067 1374 Nivel No: 1

Ubicación: Orilla norte de Estr. T-31

Matriz: Tierra roja y gris

Tipos de Artefactos (✓): cerámica  pedernal  obsidiana  huesos

concha  figurilla \_\_\_\_\_ piedra de moler \_\_\_\_\_ otros \_\_\_\_\_

Bolsas de Artefactos (#): 9 Fotos de nivel Dibujos de nivel

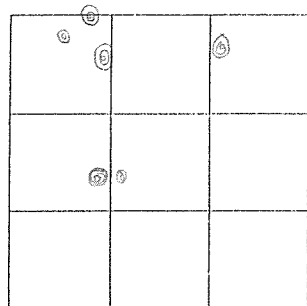
Notas: Datum is on a tree to the west, at 150.419 m. Approximately the southern half sits on the flat part on top of the structure, while the northern half of the grupo sits on the steep slope of the side cut. As a result, the soil on the slope tends to slide to the bottom, making excavation in the northern half of the middle pozos and all of the northern pozos a bit difficult. Some human bones came from pozo 2067 1372, including part of a femur head and a small unidentified bone. A stone hand axe (possibly two of them) and an obsidian projectile point came out of pozo 2066 1372.

2067 1372	2067 1373	2067 1374
2066 1372	2066 1373	2066 1374
2065 1372	2065 1373	2065 1374

Números (x,y) de pozos

126 142	124 135	116 124
62 67	54 64	50 55
51 58	47 52	40 46

Niveles debajo datum.



Croquis

82,162	82,163	82,164
82,165	82,166	82,167
82,168	82,169	82,170

Lote No.

Excavador: JB Fecha (nivel terminado): 26/7/2011



### Forma para Grupos de Pozos de Excavaciones del Sitio Tayasal

Fecha: 04.07.2011 Sector: - Plat/Estr: T-31 Operación No: -

Grupo (esquina noreste): 2067 - 1375 Nivel No: 1

Ubicación: Orilla norte de estructura T-31

Matriz: Humus, tierra negra

Tipos de Artefactos (✓): cerámica  pedernal  obsidiana  huesos

concha  figurilla  piedra de moler  otros

Bolsas de Artefactos (#): \_\_\_\_\_ Fotos de nivel \_\_\_\_\_ Dibujos de nivel \_\_\_\_\_

Notas: \_\_\_\_\_

Se excavan estos pozos porque los demas del cuadrante ya habian sido investigados

2067 1373	2067 1374	2067 1375
2066 1373	2066 1374	2066 1375
2065 1373	2065 1374	2065 1375

Números (x,y) de pozos

—	—	1.04
—	—	1.09
—	0.37 <del>0.46</del>	0.36 ✓ 0.47
—	—	—

Niveles debajo datum.


Croquis

82,069	82,070	82,071
82,072	82,073	82,074
82,075	82,076	82,077

Lote No.

Excavador: ELH Fecha (nivel terminado): 06.07.201

Forma para Grupos de Pozos de Excavaciones del Sitio Tayasal

Fecha: 04.07.2011 Sector: - Plat/Estr: T-31 Operación No: -

Grupo (esquina noreste): 2067-1375 Nivel No: 2

Ubicación: Orilla norte de estructura T-31

Matriz: Tierra café oscuro

Tipos de Artefactos (✓): cerámica  pedernal  obsidiana  huesos

concha  figurilla  piedra de moler  otros

Bolsas de Artefactos (#): \_\_\_\_\_ Fotos de nivel \_\_\_\_\_ Dibujos de nivel \_\_\_\_\_

Notas: \_\_\_\_\_

Excavación en la orilla de la estructura  
(corte de la máquina) material revuelto.

2067 1373	2067 1374	2067 1375
2066 1373	2066 1374	2066 1375
2065 1373	2065 1374	2065 1375

Números (x,y) de pozos

—	—	1.09
—	—	1.13
—	<del>0.56</del>	0.47
—	0.51	0.53
—	—	—

Niveles debajo datum.


Croquis

82087	82088	82089
82090	82091	82092
82093	82094	82095

Lote No.

Excavador: EL Fecha (nivel terminado): 06.07.2011

Forma para Grupos de Pozos de Excavaciones del Sitio Tayasal

Fecha: 06.07.2011 Sector: — Plat/Estr: T-3k Operación No: \_\_\_\_\_

Grupo (esquina noreste): 2067-1375 Nivel No: 2B

Ubicación: Orilla norte de estructura T-31

Matriz: Tierra café claro.

Tipos de Artefactos (✓): cerámica  pedernal  obsidiana  huesos

concha  figurilla \_\_\_\_\_ piedra de moler \_\_\_\_\_ otros piso, cuarzita

Bolsas de Artefactos (#): \_\_\_\_\_ Fotos de nivel \_\_\_\_\_ Dibujos de nivel \_\_\_\_\_

Notas: \_\_\_\_\_

Tierra ~~suelta~~ suelta y con bastante piedra en el corte de la orilla norte.

2067 1373	2067 1374	2067 1375
2066 1373	2066 1374	2066 1375
2065 1373	2065 1374	2065 1375

Números (x,y) de pozos

—	—	—
—	0.51	0.53
—	0.64	0.63
—	—	—

Niveles debajo datum.


Croquis

82005	82006	82007
82008	82009	82010
82011	82012	82013

Lote No.

Excavador: EL Fecha (nivel terminado): 08.07.2011

### Forma para Grupos de Pozos de Excavaciones del Sitio Tayasal

Fecha: 13/9/2010 Sector: \_\_\_\_\_ Plat/Estr: F31 Operación No: \_\_\_\_\_

Grupo (esquina noreste): 2067-1379 Nivel No: 2

Ubicación: al norte del chultún, en la Orilla norte de la  
plataforma.

Matriz: tierra café oscura.

Tipos de Artefactos (✓): cerámica  pedernal  obsidiana  huesos \_\_\_\_\_  
concha \_\_\_\_\_ figurilla \_\_\_\_\_ piedra de moler \_\_\_\_\_ otros \_\_\_\_\_

Bolsas de Artefactos (#): \_\_\_\_\_ Fotos de nivel \_\_\_\_\_ Dibujos de nivel \_\_\_\_\_

Notas: En este pozo, al momento de la excavación, se localiz  
aron una concentración de huesos cortos; estos huesos  
posiblemente corresponden a los vasos 31-15 y 31-16 que  
se localizaron en dirección este o sea en el pozo 2065-  
1379. se realizó excava Cerámica, Lítica, pedernal y 2  
lasas de obsidiana. también la concentración de huesos  
cortos.

2067	2067	2067
1376	1377	1378
2066	2066	2066
1376	1377	1378
2065	2065	2065
1376	1377	1378

Números (x,y) de pozos

—	—	—
—	—	—
—	—	56
—	—	62

Niveles debajo datum.


Croquis

		73,711

Lote No.

Excavador: FE Fecha (nivel terminado): \_\_\_\_\_

### Forma para Grupos de Pozos de Excavaciones del Sitio Tayasal

Fecha: 10/9/2010 Sector: \_\_\_\_\_ Plat/Estr: +31 Operación No: \_\_\_\_\_

Grupo (esquina noreste): 2067-1378 Nivel No: 1

Ubicación: al norte del Chultun

Matriz: tierra negra oscura

Tipos de Artefactos (✓): cerámica \_\_\_\_\_ pedernal \_\_\_\_\_ obsidiana \_\_\_\_\_ huesos \_\_\_\_\_

concha \_\_\_\_\_ figurilla \_\_\_\_\_ piedra de moler \_\_\_\_\_ otros \_\_\_\_\_

Bolsas de Artefactos (#): \_\_\_\_\_ Fotos de nivel \_\_\_\_\_ Dibujos de nivel \_\_\_\_\_

Notas: Se excava este pozo con el objeto de ampliar la Excavación para poder descubrir en su totalidad el Entierro del vaso +31-22. Se rescató un poco Cerámica y huesos fragmentados.

2067	2067	2067
1376	1377	1378
2066	2066	2066
1376	1377	1378
2065	2065	2065
1376	1377	1378

Números (x,y) de pozos

—	—	—
—	—	—
—	—	<u>31</u>
—	—	<u>56</u>

Niveles debajo datum,


Croquis

		<u>73708</u>

Lote No.

Excavador: FE Fecha (nivel terminado): \_\_\_\_\_

Forma para Grupos de Pozos de Excavaciones del Sitio Tayasal

Fecha: 9-6-2011 Sector: - Plat/Estr: T-31 Operación No: \_\_\_\_\_

Grupo (esquina noreste): 2067-1378 Nivel No: 1

Ubicación: Orilla norte de estructura T-31

Matriz: Tierra negra humus

Tipos de Artefactos (✓): cerámica  pedernal  obsidiana  huesos

concha  figurilla \_\_\_\_\_ piedra de moler \_\_\_\_\_ otros \_\_\_\_\_

Bolsas de Artefactos (#): \_\_\_\_\_ Fotos de nivel \_\_\_\_\_ Dibujos de nivel \_\_\_\_\_

Notas: En el pozo 2065-1378, Únicamente de levantó la tierra, porque ya se había excavado, En el Pozo 2066-1378 se recuperó escasa Cerámica y pedernal.

En el año 2010 el pozo 2065-1378 se excavó hasta el nivel 2 Para Ampliar el rango T-31-15 y 16. El pozo número 2067-1378 no reportó bolsa de material. En la base de nivel 1 de pozo 2065-1377 se encontraron fragmentos de piso, aprox. 1.5 cm. de grosor.

2067	2067	2067
1376	1377	1378
2066	2066	2066
1376	1377	1378
2065	2065	2065
1376	1377	1378

Números (x,y) de pozos

0.86	0.80	0.70
0.92	0.88	1.00
0.40	0.37	0.34
0.49	0.44	0.55
0.40	0.35	Excavado a nivel 2.
0.51	0.48	0.62

Niveles debajo datum.

		arbol
		arbol

Croquis

82,008	82,005	82,001
82,009	82,006	82,002
82,010	82,007	82,004

Lote No.

Excavador: FE Fecha (nivel terminado): \_\_\_\_\_

Forma para Grupos de Pozos de Excavaciones del Sitio Tayasal

Fecha: 13/6/2011 Sector: \_\_\_\_\_ Plat/Estr: T-31 Operación No: \_\_\_\_\_

Grupo (esquina noreste): 2067-1378 Nivel No: 2

Ubicación: Orilla norte de la estructura T-31

Matriz: tierra gris-clara

Tipos de Artefactos (✓): cerámica  pedernal  obsidiana  huesos   
 concha  figurilla \_\_\_\_\_ piedra de moler \_\_\_\_\_ otros Piso, piedra verde

Bolsas de Artefactos (#): \_\_\_\_\_ Fotos de nivel \_\_\_\_\_ Dibujos de nivel \_\_\_\_\_

Notas: Se excava este pozo para ampliar y descubrir el enterramiento #14. pues esta es área de enterramientos. Se termina de excavar el nivel 2 del pozo 2066-1378 llegando hasta el piso estucado semi, destruido. - En el pozo 2067-1377 se encuentra una cuenta de piedra verde con mica (posiblemente)

2067	2067	2067
1376	1377	1378
2066	2066	2066
1376	1377	1378
2065	2065	2065
1376	1377	1378

Números (x,y) de pozos

0.92	0.88	1.00
1.07	1.01	
0.49	0.44	0.55
0.57	0.57	0.72
0.51	0.48	0.62
0.59	0.55	

Niveles debajo datum.


Croquis

82011	82012	82013
82014	82015	82016
82017	82018	82019

Lote No.

Excavador: [Signature] Fecha (nivel terminado): \_\_\_\_\_

Forma para Grupos de Pozos de Excavaciones del Sitio Tayasal

Fecha: 04.07.2011 Sector: — Plat/Estr: T-31 Operación No: —

Grupo (esquina noreste): 2067-1378 Nivel No: 2B

Ubicación: Orilla norte de estructura T-31

Matriz: Gris oscura, y restos de piso.

Tipos de Artefactos (✓): cerámica  pedernal  obsidiana  huesos




concha  figurilla  piedra de moler  otros frag. de piso

Bolsas de Artefactos (#):            Fotos de nivel            Dibujos de nivel           


Notas: Nivel anterior a un posible piso o revestimiento de cal, hay piedras medianas alineadas.  
Los pozos 2066-1378 y 2065-1378 no fueron excavados en nivel 2B porque no presentaban este cambio de nivel.

<del>2066</del>	<del>2066</del>	<del>2067</del> <del>1378</del>
2066	2066	2066
1376	1377	1378
2065	2065	2065
1376	1377	1378

Números (x,y) de pozos

—	—	—
0.57	0.57	0.72
0.61	<del>0.63</del>	
0.59	0.55	
0.63	0.60	

Niveles debajo datum.

		arbol 

Croquis

82096	82097	82098
82099	82100	82101
82102	82103	82104

Lote No.

Excavador: EL Fecha (nivel terminado):



Forma para Grupos de Pozos de Excavaciones del Sitio Tayasal

Fecha: 04.07.2011 Sector: - Plat/Estr: T-31 Operación No: -

Grupo (esquina noreste): 2067-1378 Nivel No: 3

Ubicación: Orilla norte de estructura T-31

Matriz: Piso destruido, y tierra café claro con blanco

Tipos de Artefactos (✓): cerámica  pedernal  obsidiana  huesos

concha  figurilla  piedra de moler  otros frag. de piso

Bolsas de Artefactos (#):            Fotos de nivel            Dibujos de nivel           

Notas: Se excava el pozo 2066-1378 a partir del piso encontrado y conocer la secuencia del entierro 14 encontrado a la par. Debajo del piso aparece un relleno de piedras pequeñas a nivel de la camita de piedras sobre la que estaba el entierro #16.

2067	2067	2067
1376	1377	1378
2066	2066	2066
1376	1377	1378
2065	2065	2065
1376	1377	1378

Números (x,y) de pozos

Entierro 21	+	Entierro 25
Entierro 18	Entierro 19	Entierro 23

Niveles debajo datum.

		Art. 601

Croquis

82058	82059	82060
82061	82062	82063
82064	82065	82066

Lote No.

Excavador: EL Fecha (nivel terminado):

Forma para Grupos de Pozos de Excavaciones del Sitio Tayasal

Fecha: 15-08-11 Sector: - Plat/Estr: T31 Operación No: -

Grupo (esquina noreste): 2067-1378 Nivel No: 3A

Ubicación: AL NORTE DEL CHULTON, EN LA ORILLA NORTE DE LA PLATAFORMA.

Matriz: \_\_\_\_\_

Tipos de Artefactos (✓): ceramica \_\_\_\_\_ pedernal \_\_\_\_\_ obsidiana \_\_\_\_\_ huesos \_\_\_\_\_

concha \_\_\_\_\_ figurilla \_\_\_\_\_ piedra de moler \_\_\_\_\_ otros \_\_\_\_\_

Bolsas de Artefactos (#): \_\_\_\_\_ Fotos de nivel \_\_\_\_\_ Dibujos de nivel \_\_\_\_\_

Notas: \_\_\_\_\_

\_\_\_\_\_  
 \_\_\_\_\_  
 \_\_\_\_\_  
 \_\_\_\_\_  
 \_\_\_\_\_  
 \_\_\_\_\_  
 \_\_\_\_\_  
 \_\_\_\_\_  
 \_\_\_\_\_  
 \_\_\_\_\_  
 \_\_\_\_\_  
 \_\_\_\_\_  
 \_\_\_\_\_  
 \_\_\_\_\_  
 \_\_\_\_\_

2067	2067	2067
1376	1377	1378
2066	2066	2066
1376	1377	1378
2065	2065	2065
1376	1377	1378

Números (x,y) de pozos

_____	_____	_____
_____	_____	_____
_____	_____	.62
_____	_____	.85

Niveles debajo datum.

_____	_____	_____
_____	_____	_____
_____	_____	_____

Croquis

_____	_____	_____
_____	_____	_____
_____	_____	84070

Lote No.

Excavador: \_\_\_\_\_ Fecha (nivel terminado): \_\_\_\_\_

Forma para Grupos de Pozos de Excavaciones del Sitio Tayasal

Fecha: 9-6-2011 Sector: \_\_\_\_\_ Plat/Estr: F-31 Operación No: —

Grupo (esquina noreste): 2067-1381 Nivel No: 2

Ubicación: Orilla norte de la estructura T-31

Matriz: tierra Morena gris Oscura

Tipos de Artefactos (✓): cerámica \_\_\_\_\_ pedernal \_\_\_\_\_ obsidiana \_\_\_\_\_ huesos \_\_\_\_\_

concha \_\_\_\_\_ figurilla \_\_\_\_\_ piedra de moler \_\_\_\_\_ otros \_\_\_\_\_

Bolsas de Artefactos (#): \_\_\_\_\_ Fotos de nivel \_\_\_\_\_ Dibujos de nivel \_\_\_\_\_

Notas: En el pozo 2066-1381 al lado este se encontró una concentración cerámica y lascas de pedernal sobre una matriz grisácea.

El pozo 2066-1379, no le aparece medida de nivel por haberse excavado como parte del entierro 14. — tampoco le aparece # de lote, por ser también parte del entierro.

2067	2067	2067
1379	1380	1381
2066	2066	2066
1379	1380	1381
2065	2065	2065
1379	1380	1381

Números (x,y) de pozos

—	—	—
—	—	.62
.75	—	.69
Entierro 14	—	—

Niveles debajo datum.


Croquis

		82,003

Lote No.

Excavador: FE Fecha (nivel terminado): \_\_\_\_\_

Forma para Grupos de Pozos de Excavaciones del Sitio Tayasal

N

Fecha: 09-08-11 Sector: - Plat/Estr: T31 Operación No: -

Grupo (esquina noreste): 2067-1381 Nivel No: 3

Ubicación: Al norte del chultun

Matriz: tierra café

Tipos de Artefactos (✓): cerámica  pedernal  obsidiana  huesos

concha  figurilla  piedra de moler  otros

Bolsas de Artefactos (#):                      Fotos de nivel                      Dibujos de nivel                     

Notas:                     

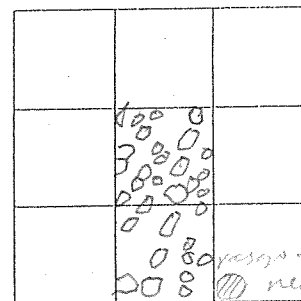
Se excavó el pozo 2065-1381 en matriz café, para conocer la secuencia estratigráfica de la estructura, en el datum .85 se pudo observar un rango de tierra negra plaja o suave, en este rango se localizaron huesos humanos, con un metacarpo y fragmento de cráneo. Se procederá a excavarlo en nivel 5. se excavó el nivel 3 del pozo (2066-1380) con el objetivo de conocer la base de un empedrado de un posible muro orientado este-oeste. En el pozo (2065-1380) se dio a conocer un empedrado con posible muro. En el pozo (2066-1380) se encontró un fragmento de clavícula.

2067	2067	2067
1379	1380	1381
2066	2066	2066
1379	1380	1381
2065	2065	2065
1379	1380	1381

Números (x,y) de pozos

<u>1.12</u>	<u>.98</u>	<u>.99</u>
<u>.66</u>	<u>.66</u>	<u>.72</u>
<u>.81</u>	<u>.79</u>	<u>.85</u>
<u>.65</u>	<u>.69</u>	<u>.66</u>
<u>.87</u>	<u>.77</u>	<u>.85</u>

Niveles debajo datum.



Croquis

84,000	84,001	84,002
84,058	84,003	84,004
84,005	84,006	84,007

Lote No.

Excavador: RE Fecha (nivel terminado):

Forma para Grupos de Pozos de Excavaciones del Sitio Tayasal

Fecha: 09-07-11 Sector: — Plat/Estr: T-31 Operación No: —

Grupo (esquina noreste): 2067-1381 Nivel No: 4

Ubicación: Noreste del chultun, sobre la estructura.

Matriz: Careo claro

Tipos de Artefactos (✓): cerámica  pedernal  obsidiana  huesos

Concha  figurilla \_\_\_\_\_ piedra de moler \_\_\_\_\_ otros \_\_\_\_\_

Bolsas de Artefactos (#): \_\_\_\_\_ Fotos de nivel \_\_\_\_\_ Dibujos de nivel \_\_\_\_\_

Notas: Se excava el pozo 2065-1381, para seguir

conociendo el nivel estratigráfico, en este pozo

se encontraron algunos huesos humanos en la esquina

sur-oeste, en este nivel se excavará en la referida

esquina, pues se puede observar un vaso circular

de tierra oscura suelta.

Se excava el pozo (2066-1381) de un diámetro de

60x60 para ver si continúa el muro parecido al del

pozo (2065-1381). En el pozo 2066-1381 se excava

la esquina sureste en 60x60cm<sup>2</sup>, solamente para

podér definir el radio T31-31

2067	2067	2067
1379	1380	1381
2066	2066	2066
1379	1380	1381
2065	2065	2065
1379	1380	1381

Números (x,y) de pozos

—	—	—
—	—	.85
—	—	.93
—	—	.85
—	—	.93

Niveles debajo datum.

		radio de ① tierra

Croquis

84,020	84,021	84,022
84,023	84,024	84,025
84,026	84,027	84,028

Lote No.

Excavador: \_\_\_\_\_ Fecha (nivel terminado): \_\_\_\_\_

Forma para Grupos de Pozos de Excavaciones del Sitio Tayasal

Fecha: 11-08-11 Sector: — Plat/Estr: T31 Operación No: —

Grupo (esquina noreste): 2067-1381 Nivel No: 5

Ubicación: NOR-ESTE DEL CHULTUN, SOBRE LA ESTRUCTURA

Matriz: TIERRA Café clara, con pequeñas piedras

Tipos de Artefactos (✓): cerámica  pedernal  obsidiana  huesos

concha  figurilla  piedra de moler  otros

Bolsas de Artefactos (#):  Fotos de nivel  Dibujos de nivel

Notas: Se excava la esquina sur este de pozo No  
N2066 E1381, para poder definir el rasgo  
T31-31.

2067	2067	2067
1379	1380	1381
2066	2066	2066
1379	1380	1381
2065	2065	2065
1379	1380	1381

Números (x,y) de pozos

—	—	—
—	—	.93
—	—	1.07
—	—	.93
—	—	1.01

Niveles debajo datum.


Croquis

84,039	84,040	84,041
84,042	84,043	84,044
84,045	84,046	84,047

Lote No.

Excavador:  Fecha (nivel terminado):

Forma para Grupos de Pozos de Excavaciones del Sitio Tayasal

Fecha: 12/08/2011 Sector: \_\_\_\_\_ Plat/Estr: T31 Operación No: \_\_\_\_\_

Grupo (esquina noreste): N 2067 E 1381 Nivel No: 6

Ubicación: Al noreste del chultun, sobre la estructura

Matriz: gr. Café claro.

Tipos de Artefactos (✓): cerámica \_\_\_\_\_ pedernal \_\_\_\_\_ obsidiana \_\_\_\_\_ huesos \_\_\_\_\_

concha \_\_\_\_\_ figurilla \_\_\_\_\_ piedra de moler \_\_\_\_\_ otros \_\_\_\_\_

Bolsas de Artefactos (#): \_\_\_\_\_ Fotos de nivel \_\_\_\_\_ Dibujos de nivel \_\_\_\_\_

Notas: Se excava este pozo considerando que se observa en la base del nivel 5 una alineación de piedras en dirección Norte-Sur y otra alineación de piedras al oeste "parte inferior" (es decir dentro del rango T31-31). Se excava la esquina sureste del Pozo N 2066. E 1381 para poder definir un linaje de piedras orientada hacia 45° Norte-Sur.

2067 1379	2067 1380	2067 1381
2066 1379	2066 1380	2066 1381
2065 1379	2065 1380	2065 1381

Números (x,y) de pozos

_____	_____	_____
_____	_____	1.07
_____	_____	1.32
_____	_____	1.07
_____	_____	1.35

Niveles debajo datum.


Croquis

		841073
		84,059

Lote No.

Excavador: \_\_\_\_\_ Fecha (nivel terminado): \_\_\_\_\_

### Forma para Grupos de Pozos de Excavaciones del Sitio Tayasal

Fecha: 23-08-10 Sector: \_\_\_\_\_ Plat/Estr: 7-31 Operación No: \_\_\_\_\_

Grupo (esquina noreste): 2067-1381 Nivel No: 2

Ubicación: al norte del chultun

Matriz: capé claro

Tipos de Artefactos (✓): cerámica  pedernal  obsidiana  huesos

concha  figurilla  piedra de moler  otros

Bolsas de Artefactos (#): 9 Fotos de nivel \_\_\_\_\_ Dibujos de nivel \_\_\_\_\_

Notas: En este nivel en los pozos 2065-1381

2065-1381 se han localizado varios huesos

incluido un cráneo y dos cráneos con una orien-

tación este-oeste. En el pozo 2065-1379 se

han localizado más huesos humanos y también

un posible piso apisonado de tierra blanca de

2.5 cm. de espesor, este piso se localiza en el límite

suroeste del grupo de pozos.

Al profundizar en estos pozos se localizaron

cinco cráneos identificados como los cráneos

15, 16, 17, 18 y 19 los cuales se encuentran

en una posición general este-oeste.

En los pozos 2067-1380 y 2067-1381 se localizaron

otras concentraciones de huesos entre castillos

huesos largos y fragmentos de cráneos. En el límite

sur del pozo 2067-1379 se localizó un cráneo.

2067 1379	2067 1380	2067 1381
x	x	x
2066 1379	2066 1380	2066 1381
x	x	x
2065 1379	2065 1380	2065 1381

Números (x,y) de pozos

<u>48</u> <u>112</u>	<u>44</u> <u>98</u>	<u>86</u> <u>99</u>
<u>52</u> <u>66</u>	<u>54</u> <u>66</u>	<u>55</u> <u>72</u>
<u>53</u> <u>65</u>	<u>58</u> <u>69</u>	<u>59</u> <u>66</u>

Niveles debajo datum,


Croquis

73670	73671	73672
73673	73674	73675
73676	73677	73678

Lote No.

Excavador: Miguel A. Carr Fecha (nivel terminado): 09-09-10



Aquí en estas concentraciones de huesos quedan pendientes de excavación para posibles rasgos.

Los rasgos 15 y 16 no pueden identificarse, a excepción de los cráneos, cuyos huesos pertenecen a cada individuo ya que se encuentran removidos, bajo estas concentraciones de huesos se encuentran las piernas extendidas de este individuo identificado como rasgo 21, la otra mitad del cuerpo se encuentra en el pozo 2065-1278.

Forma para Grupos de Pozos de Excavaciones del Sitio Tayasal

Fecha: 16-08-11 Sector: — Plat/Estr: T-31 Operación No: —

Grupo (esquina noreste): 2067-1381 Nivel No: 7

Ubicación: Noreste del CHULTUN, sobre la estructura.

Matriz: CAFE CLARO CON PEQUENAS PIEDRAS.

Tipos de Artefactos (✓): ceramica  pedernal  obsidiana  huesos

concha  figurilla  piedra de moler  otros

Bolsas de Artefactos (#):                      Fotos de nivel                      Dibujos de nivel                     

Notas: Se excavaron los pozos 2065,1381 y 2066,1381

para poder definir la base del muro. Solo se excava  
una poca proporcional debido a que algunas piedras  
estaban expuestas, solo se realizo para poder definir  
una mayor visibilidad.

2067 1379	2067 1380	2067 1381
2066 1379	2066 1380	2066 1381
2065 1379	2065 1380	2065 1381

Números (x,y) de pozos

<u>.96</u>	<u>                    </u>	<u>                    </u>
<u>1.60</u>	<u>                    </u>	<u>                    </u>
<u>                    </u>	<u>                    </u>	<u>1.32</u>
<u>                    </u>	<u>                    </u>	<u>1.37</u>
<u>                    </u>	<u>                    </u>	<u>1.35</u>
<u>                    </u>	<u>                    </u>	<u>1.37</u>

Niveles debajo datum.

<u>                    </u>	<u>                    </u>	<u>                    </u>
<u>                    </u>	<u>                    </u>	<u>                    </u>
<u>                    </u>	<u>                    </u>	<u>                    </u>

Croquis

<u>84176</u>	<u>                    </u>	<u>                    </u>
<u>                    </u>	<u>                    </u>	<u>84075</u>
<u>                    </u>	<u>                    </u>	<u>84076</u>

Lote No.

Excavador: JMS. F.E. Fecha (nivel terminado):

## Forma para Grupos de Pozos de Excavaciones del Sitio Tayasal

Fecha: 25-08-10 Sector: \_\_\_\_\_ Plat/Estr: T7 Operación No: \_\_\_\_\_

Grupo (esquina noreste): 2067 1384 Nivel No: \_\_\_\_\_

Ubicación: ...

Matriz: cal-clay

Tipos de Artefactos (✓): ceramica ✓ pedernal ✓ obsidiana ✓ huesos ✓

concha ✓ figurilla ✓ piedra de moler \_\_\_\_\_ otros \_\_\_\_\_

Bolsas de Artefactos (#): \_\_\_\_\_ Fotos de nivel \_\_\_\_\_ Dibujos de nivel \_\_\_\_\_

Notas: Se excava este pozo para el ...

2065-1384 por haber encontrado un ...

o ...

de ...

dad de 45 cm. En los pozos 2065-1382 y 2065-

1383 se localiza el enterramiento rango 12. En el pozo

2065-1382 se localiza un fragmento de figurilla

que puede representar a una mujer embarazada

por el abultamiento en su vientre y la posición

de sus brazos

\_\_\_\_\_

\_\_\_\_\_

\_\_\_\_\_

\_\_\_\_\_

\_\_\_\_\_

Excavador: \_\_\_\_\_ Fecha (nivel terminado): \_\_\_\_\_

2065 1384	2065 1382	2065 1383
2065 1384 x	2065 1382	2065 1383
2065 1384 x	2065 1382 x	2065 1383 x

Números (x,y) de pozos

_____	_____	_____
<u>45</u> 62	<u>45</u> 62	<u>46</u> 56
<u>41</u> 62	<u>44</u> 36.5	<u>42</u> 55

Niveles debajo datum,


Croquis


Lote No.

### Forma para Grupos de Pozos de Excavaciones del Sitio Tayasal

Fecha: 14/9/2010 Sector: — Plat/Estr: T31 Operación No: —

Grupo (esquina noreste): 2067-1384 Nivel No: 3

Ubicación: al nor-este del chultun.

encima Orilla norte de la plataforma -

Matriz: café claro. -

Tipos de Artefactos (✓): cerámica \_\_\_\_\_ pedernal \_\_\_\_\_ obsidiana \_\_\_\_\_ huesos \_\_\_\_\_

concha \_\_\_\_\_ figurilla \_\_\_\_\_ piedra de moler \_\_\_\_\_ otros \_\_\_\_\_

Bolsas de Artefactos (#): \_\_\_\_\_ Fotos de nivel \_\_\_\_\_ Dibujos de nivel \_\_\_\_\_

Notas: se excava este pozo para ampliar el Enticero T-1-22  
El cual forma parte de los pozos 2066-1382 y 2066-1383  
Este enticero se encuentra en forma directa y en  
posición extendida de cubito dorsal, sin objetos asociados  
ni ofrendas. su estado de conservación es de un 70%  
En mano las tibia cruzadas sobre su abdomen, se  
recuperó abundante Cerámica, Fibra, concha y obsidiana.  
En el perfil sur de este pozo se encuentran hueros de fuego  
y por lo tanto se tendrá que seguir ampliando la excavación  
en el pozo 2066-1384. -

2067	2067	2067
1382	1383	1384
2066	2066	2066
1382	1383	1384
2065	2065	2065
1382	1383	1384

Números (x,y) de pozos

—	—	—
—	62 68	—
—	—	—

Niveles debajo datum.

K2590 T-31-22		
68 62		

Croquis

	73714	

Lote No.

Excavador: FE. Fecha (nivel terminado): \_\_\_\_\_

02  
15

### Forma para Grupos de Pozos de Excavaciones del Sitio Tayasal

Fecha: 19-08-10 Sector: \_\_\_\_\_ Plat/Estr: T31 Operación No: \_\_\_\_\_

Grupo (esquina noreste): 2067-1381 Nivel No: \_\_\_\_\_

Ubicación: al norte del chultun

Matriz: tierra café morena clara

Tipos de Artefactos (✓): cerámica \_\_\_\_\_ pedernal  obsidiana \_\_\_\_\_ huesos \_\_\_\_\_

concha \_\_\_\_\_ figurilla \_\_\_\_\_ piedra de moler \_\_\_\_\_ otros \_\_\_\_\_

Bolsas de Artefactos (#): 9 Fotos de nivel \_\_\_\_\_ Dibujos de nivel \_\_\_\_\_

Notas: Se excavaron los pozos para ampliación de

posibles enterramientos. En estos pozos se localizó

en el nivel una material cerámica en su ma-

yoría sin engobe, algunas lascas de pedernal

también se encontró algunos huesos humanos

pero estos no pertenecen a ningún rasgo ya

que se encuentran en este nivel superior aún.

El nivel se ve determinado por una base de

pequeñas piedras muy abundantes. El objeto

principal de esta excavación es encontrar el

muro norte de esta plataforma. Debido a la

proximidad de algunos árboles se hallaron muchas

raíces pequeñas. La tierra de este nivel de humus

esta por compactada con pocas piedras de caliza

de tamaño muy pequeño.

Excavador: Miguel Cano Fecha (nivel terminado): 03-09-10

2067/ 1381	2067/ 1380	2067/ 1381
X		X
2066/ 1389	2066/ 1380	2066/ 1381
2065/ 1389	2065/ 1380	2065/ 1381

Números (x,y) de pozos

80 88	74 84	76 86
30 52	26 54	35 55
30 53	26 58	26 59

Niveles debajo datum.


Croquis

73250	73251	73252
73253	73254	73255
73256	73257	73258

Lote No.

## Forma para Grupos de Pozos de Excavaciones del Sitio Tayasal

Fecha: 24-05-78 Sector: \_\_\_\_\_ Plat/Estr: 1384 Operación No: \_\_\_\_\_

Grupo (esquina noreste): 2066-1384 Nivel No: 1

Ubicación: a noreste de chuc-ii

Matriz: 2066-1384

Tipos de Artefactos (✓): ceramica \_\_\_\_\_ pedernal \_\_\_\_\_ obsidiana \_\_\_\_\_ huesos \_\_\_\_\_

concha Y figurilla \_\_\_\_\_ piedra de moler \_\_\_\_\_ otros \_\_\_\_\_

Bolsas de Artefactos (#): \_\_\_\_\_ Fotos de nivel \_\_\_\_\_ Dibujos de nivel \_\_\_\_\_

Notas: El nivel de humus es de un espesor de 15 cm.

aproximados el cual contiene tierra negra no

compacta con evidencias mínimas de fragmentos

de cerámica también hay lactantes y otros fragmentos

de algunas ollas cerámicas y de algunas

plantas verdes que se encontraban en la superficie del grupo

de pozos. Se excava el pozo 2066-1384 con el ob-

jetivo de ampliar las excavaciones de los estratos encontrados en

los pozos 2066-1383 y 2066-1382.

Excavador: FE Fecha (nivel terminado): \_\_\_\_\_

2066-1384	2066-1383	2066-1382
1384	1383	1382
2066-1384	2066-1383	2066-1382
1384	1383	1382
2066-1384	2066-1383	2066-1382
1384	1383	1382

Números (x,y) de pozos

<u>25</u>	<u>34</u>	<u>35</u>
<u>29</u>	<u>35</u>	<u>42</u>
<u>45</u>	<u>45</u>	<u>46</u>
<u>25</u>	<u>21</u>	<u>21.5</u>
<u>41</u>	<u>44</u>	<u>42</u>

Niveles debajo datum.


Croquis

2066-1384	2066-1383	2066-1382
2066-1384	2066-1383	2066-1382
2066-1384	2066-1383	2066-1382

Lote No.

Forma para Grupos de Pozos de Excavaciones del Sitio Tayasal

Fecha: 28-6-11 Sector:  Plat/Estr: T-31 Operación No: —

Grupo (esquina noreste): 2067-1384 Nivel No: 1

Ubicación: al nor-este del chultún.

Matriz: humus.

Tipos de Artefactos (✓): ceramica \_\_\_\_\_ pedernal \_\_\_\_\_ obsidiana \_\_\_\_\_ huesos \_\_\_\_\_

concha \_\_\_\_\_ figurilla \_\_\_\_\_ piedra de moler \_\_\_\_\_ otros \_\_\_\_\_

Bolsas de Artefactos (#): \_\_\_\_\_ Fotos de nivel \_\_\_\_\_ Dibujos de nivel \_\_\_\_\_

Notas: \_\_\_\_\_

El pozo 2067-1382 se excavó hasta el nivel 1.10 como ampliación de la Concentración de huesos que se denominó ENTIERRO 17 se excavó hasta matriz Gris-clara. que pesa un nivel 3 para la Orilla norte.

2067	2067	2067
1382	1383	1384
Ya excavados		
Rasgo +31-22+2010		
Excavado nivel 2.		

Números (x,y) de pozos

.78	.78	.70
1.10		.73
—	—	—
—	—	—

Niveles debajo datum.

82039	82067	82068
Area exca		
Vada		
Rasgo +31-22		

Croquis

82039	82067	82068

Lote No.

Excavador: JB. Fecha (nivel terminado): \_\_\_\_\_

### Forma para Grupos de Pozos de Excavaciones del Sitio Tayasal

Fecha: 01-08-11 Sector: - Plat/Estr: T31 Operación No: -

Grupo (esquina noreste): 2067-1384 Nivel No: 2

Ubicación: Al nor-este del chultún

Matriz: Gris Oscura.

Tipos de Artefactos (✓): cerámica  pedernal  obsidiana  huesos

concha  figurilla  piedra de moler  otros

Bolsas de Artefactos (#): \_\_\_\_\_ Fotos de nivel \_\_\_\_\_ Dibujos de nivel \_\_\_\_\_

Notas: \_\_\_\_\_

\_\_\_\_\_

\_\_\_\_\_

\_\_\_\_\_

\_\_\_\_\_

\_\_\_\_\_

\_\_\_\_\_

\_\_\_\_\_

\_\_\_\_\_

\_\_\_\_\_

\_\_\_\_\_

\_\_\_\_\_

2067 1382	2067 1383	2067 1384
2066 1382	2066 1383	2066 1384
ya excavados Nivel 2.		

Números (x,y) de pozos

1.10	.	.73
		.82
		.57
		.73

Niveles debajo datum,


Croquis

82,192		82,194
	82,193	
82,195	82,196	82,197

Lote No.

Excavador: \_\_\_\_\_ Fecha (nivel terminado): \_\_\_\_\_



Forma para Grupos de Pozos de Excavaciones del Sitio Tayasal

Fecha: 04-07-11 Sector: — Plat/Estr: T31 Operación No: —

Grupo (esquina noreste): 2067-1384 Nivel No: 3

Ubicación: Al nor-este del chultun.

Matriz: Tierra Gris clara con piedra pequeña caliza

Tipos de Artefactos (✓): cerámica — pedernal — obsidiana — huesos —

concha — figurilla — piedra de moler — otros —

Bolsas de Artefactos (#): — Fotos de nivel — Dibujos de nivel —


Notas: En el pozo (2065-1383) en la esquina sur-oeste se localizo una capa de tierra compacta gris clara observandose en la parte de arriba tierra negra. Luego de remover la capa de tierra compacta gris clara, se observa un rasgo seccional de tierra negra en dirección este-oeste, de aprox. 26 cm de ancho en parte sur y atravesa completamente todo el pozo de este a oeste. En (20-65-1383) se encuentra piso fragmentado abajo de tierra compacta. Se excava el pozo (2066-1383) con matriz de tierra gris puntiada para conocer el rasgo del carbon y unas piedras asociadas.

2067	2067	2067
1382	1383	1384
2066	2066	2066
1382	1383	1384
2065	2065	2065
1382	1383	1384

Números (x,y) de pozos

—	—	—
.77	.83	—
.90	.90	—
.75	.73	.72
.80	.80	.80

Niveles debajo datum.



Croquis

82218	82219	82220
82221	82222	82223
82224	82225	82226

Lote No.

Excavador: — Fecha (nivel terminado): —

Forma para Grupos de Pozos de Excavaciones del Sitio Tayasal

Fecha: 01-08-11 Sector: - Plat/Estr: T31 Operación No: -

Grupo (esquina noreste): 2067-1384 Nivel No: 3

Ubicación: Al Nor-Este del Chultún.

Matriz: Cafe claro con piedrin fino revuelto con Caliza.

Tipos de Artefactos (✓): ceramica \_\_\_\_\_ pedernal \_\_\_\_\_ obsidiana \_\_\_\_\_ hucosos \_\_\_\_\_  
soncha \_\_\_\_\_ figurilla \_\_\_\_\_ piedra de moler \_\_\_\_\_ otros \_\_\_\_\_

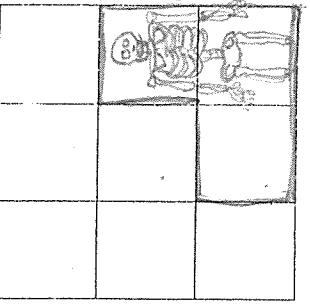
Bolsas de Artefactos (#): \_\_\_\_\_ Fotos de nivel \_\_\_\_\_ Dibujos de nivel \_\_\_\_\_

2067	2067	2067
1382	1383	1384
2066	2066	2066
1382	1383	1384
2065	2065	2065
1382	1383	1384

Números (x,y) de pozos

62	65	73
.77	.83	.82
62	57	.57
.75	73	.72

Niveles debajo datum.



Croquis

82,210	82,198	82,199
82,211	82,212	82,200
82,213	82,214	82,215

Lote No.

Notas: Excavación de los pozos (2067-1384) y (2066-1384) aunque en este pozos solo se excavaron 45 cms. al sur. por motivo que el resto del pozo fue excavado como parte del enticarro #20

al excavar el pozo 2065-1384, se encontró una concentración de cerámica asociada a un círculo de piedra quemada, se dibujó y se tomó fotografía. Esta concentración está pegada al Suro del enticarro #20. -

Se excava el pozo 2066-1383 para conocer parte del rango de Carbon y algunas piedras encontradas, asociadas al carbon. Se hace una ampliación de 50x50 en el pozo (2066-1382) para conocer la base de una línea de piedras encontra-

Excavador: FE Fecha (nivel terminado): \_\_\_\_\_

das en la base del nivel 5 del pozo (2066-1383)

Forma para Grupos de Pozos de Excavaciones del Sitio Tayasal

Fecha: 05-08-11 Sector: — Plat/Estr: T31 Operación No: —

Grupo (esquina noreste): 2067-1384 Nivel No: 5

Ubicación: Al nor-este del chultun

Matriz: Tierra Gris clara con piedras pequeñas.

Tipos de Artefactos (✓): ceramica \_\_\_\_\_ pedernal \_\_\_\_\_ obsidiana \_\_\_\_\_ huesos \_\_\_\_\_

concha \_\_\_\_\_ figurilla \_\_\_\_\_ piedra de moler \_\_\_\_\_ otros \_\_\_\_\_

Bolsas de Artefactos (#): \_\_\_\_\_ Fotos de nivel \_\_\_\_\_ Dibujos de nivel \_\_\_\_\_

Notas: Se excava el nivel 5 con el objetivo de conocer la estratigrafía de la estructura y observar un rasgo de órica con carbon y enpedrado observado en la base del nivel 5 del pozo (2065-1383)  
se excava el nivel 5 para observar el nivel estara tigráfico y la base de superficial de un rasgo de piedras y carbon encontradas en el pozo (2066-1383)

2067 1382	2067 1383	2067 1384
2066 1382	2066 1383	2066 1384
2065 1382	2065 1383	2065 1384

Números (x,y) de pozos

—	—	—
.90	.90	—
.97	.98	—
.80	.80	.80
1.00	1.00	1.00

Niveles debajo datum.


Croquis

82227	82228	82229
82230	82231	82232
82233	82234	82235

Lote No.

Excavador: \_\_\_\_\_ Fecha (nivel terminado): \_\_\_\_\_

Forma para Grupos de Pozos de Excavaciones del Sitio Tayasal

Fecha: 16/08/2011 Sector: — Plat/Estr: T31 Operación No: —

Grupo (esquina noreste): N2067 E1384 Nivel No: 7

Ubicación: Al Noroeste del Chultun.

Matriz: TIERRA GRIS CLARA.

Tipos de Artefactos (✓): ceramica  pedernal  obsidiana  huesos

concha  figurilla  piedra de moler  otros

Bolsas de Artefactos (#):  Fotos de nivel  Dibujos de nivel

Notas: El el pozo esg. NORESTE <sup>2067,1382</sup> NO APARECE NIVEL TOMADO

DEBIDO A QUE SE EXCAVO COMO EL ENTIERRO No.17  
Se excava un diametro de 50 x 50 cm para conocer  
la orientación del muro proveniente del suroeste con  
una orientación de 45° del Norte.

2067 1382	2067 1383	2067 1384
2066 1392	2066 1383	2066 1384
2065 1382	2065 1383	2065 1384

Números (x,y) de pozos

1.08	—	—
1.35	—	—
—	—	—
—	—	—

Niveles debajo datum.


Croquis

84,074		

Lote No.

Excavador: F.E. Fecha (nivel terminado): —

## Forma para Grupos de Pozos de Excavaciones del Sitio Tayasal

Fecha: 24-06-2011 Sector:      Plat/Estr: F-31 Operación No:     

Grupo (esquina noreste): 2067-1387 Nivel No: 01

Ubicación: Al Este de la estr. T-31

Matriz: humus

Tipos de Artefactos (✓): cerámica  pedernal  obsidiana  huesos

concha  figurilla  piedra de moler  otros

Bolsas de Artefactos (#):      Fotos de nivel  Dibujos de nivel

Notas: Se encontraron varias piedras en el pozo (2067-1387) y dos piedras en el pozo (2067-1385)

2067	2067	2067
1385	1386	1387
2066	2066	2066
1385	1386	1387
2065	2065	2065
1385	1386	1387

Números (x,y) de pozos

.57	.56	.52
.49	<del>.67</del>	.58
.37	.37	.34
.47	.43	.39
.26	.27	.24
.37	.34	.30

Niveles debajo datum.

	piedra	
		una piedra 5000 Arbol

Croquis

82040	82041	82042
82043	82044	82045
82046	82047	82048

Lote No.

Excavador: E. E. a 15.2. Fecha (nivel terminado): 04-07-11

Forma para Grupos de Pozos de Excavaciones del Sitio Tayasal

Fecha: 04-07-11 Sector: — Plat/Estr: T31 Operación No: —

Grupo (esquina noreste): 2067-1387 Nivel No: 2

Ubicación: Al este de estructura T31

Matriz: \_\_\_\_\_

Tipos de Artefactos (✓): cerámica  pedernal  obsidiana  huesos   
 concha  figurilla \_\_\_\_\_ piedra de moler \_\_\_\_\_ otros \_\_\_\_\_

Bolsas de Artefactos (#): \_\_\_\_\_ Fotos de nivel \_\_\_\_\_ Dibujos de nivel \_\_\_\_\_


Notas: Se encontraron dos piedras en el pozo (2067-1385)  
una en el pozo (2067-1387) y otra en el pozo (2065-1387)  
en el pozo (2066-1386) se encontraron una pieza de  
hueso posiblemente de persona. y

2067 1385	2067 1386	2067 1387
2066 1385	2066 1386	2066 1387
2065 1385	2065 1386	2065 1387

Números (x,y) de pozos

.69	.67	.58
.74	.68	.65
.47	.43	.39
.59	.56	.49
.37	.34	.30
.51	.48	.46

Niveles debajo datum.



Croquis

82078	82079	82080
82081	82082	82083
82084	82085	82086

Lote No.

Excavador: F.E. J.L. Fecha (nivel terminado): 07-07-11

Forma para Grupos de Pozos de Excavaciones del Sitio Tayasal

Fecha: 12-07-11 Sector: - Plat/Estr: T31 Operación No: -

Grupo (esquina noreste): 2067-1387 Nivel No: 3

Ubicación: Al este de la estructura T31

Matriz: Tierra Morena Gris

Tipos de Artefactos (✓): cerámica  pedernal  obsidiana  huesos

concha  figurilla  piedra de moler  otros

Bolsas de Artefactos (#):  Fotos de nivel  Dibujos de nivel


Notas: Se encontraron varios pedazos de huesos en los pozos (2066-1385 y 1386).

2067	2067	2067
1385	1386	1387
2066	2066	2066
1385	1386	1387
2065	2065	2065
1385	1386	1387

Números (x,y) de pozos

.74	.68	.65
.85	.82	.70
.59	.56	.49
.71	.68	.61
.51	.48	.46
.66	.63	.59

Niveles debajo datum.



Croquis

82132	82133	82134
82135	82136	82137
82138	82139	82140

Lote No.

Excavador: F.E. J.L. Fecha (nivel terminado): 18-07-11

Forma para Grupos de Pozos de Excavaciones del Sitio Tayasal

Fecha: 19-07-11 Sector: - Plat/Estr: T31 Operación No: -

Grupo (esquina noreste): 2067-1387 Nivel No: 4

Ubicación: Al este de la estructura T31.

Matriz: Tierral Morena Gris con un poco de polvo de piedra caliza.

Tipos de Artefactos (✓): ceramica \_\_\_\_\_ pedernal \_\_\_\_\_ obsidiana \_\_\_\_\_ huesos \_\_\_\_\_

soncha \_\_\_\_\_ figurilla \_\_\_\_\_ piedra de moler \_\_\_\_\_ otros \_\_\_\_\_

Bolsas de Artefactos (#): \_\_\_\_\_ Fotos de nivel \_\_\_\_\_ Dibujos de nivel \_\_\_\_\_


Notas: Se escabaron estos pozos para investigar la estratigrafía de una concentración de piedras localizadas en los pozos (2067-1387, 2066-1386, 2065-1385 y 1386,) presentando concentración de piedras pequeñas y una concentración triangular de piedras mediana con dos piedras calizas en medio. En el pozo (2066-1385) se localizó un fragmento de piedra posiblemente verde

2067	2067	2067
1385	1386	1387
2066	2066	2066
1385	1386	1387
2065	2065	2065
1385	1386	1387

Números (x,y) de pozos

.85	.82	.70
.91	.87	.85
.79	.68	.61
.83	.77	.75
.66	.63	.59
.71	.70	.73

Niveles debajo datum.



Croquis

82151	82152	82153
82154	82155	82156
82157	82158	82159

Lote No.



piedra verde?

Excavador: J.L./F.E. Fecha (nivel terminado): 03-08-11



## Forma para Grupos de Pozos de Excavaciones del Sitio Tayasal

Fecha: 13-09-10 Sector: \_\_\_\_\_ Plat/Estr: 731 Operación No: \_\_\_\_\_

Grupo (esquina noreste): 2067-1381 Nivel No: 3

Ubicación: Al norte del Chultún

\_\_\_\_\_  
 \_\_\_\_\_

Matriz: \_\_\_\_\_

Tipos de Artefactos (✓): cerámica \_\_\_\_\_ pedernal \_\_\_\_\_ obsidiana \_\_\_\_\_ huesos \_\_\_\_\_

concha \_\_\_\_\_ figurilla \_\_\_\_\_ piedra de moler \_\_\_\_\_ otros \_\_\_\_\_

Bolsas de Artefactos (#): \_\_\_\_\_ Fotos de nivel \_\_\_\_\_ Dibujos de nivel \_\_\_\_\_

Notas: Se excava este nivel del pozo 2066-1379 para

ampliación por el entierro rasgo 23, a 6 cm bajo

la base del nivel 2 se encontró la base de

pedras que sustentaba el piso "aislado" de tierra

blanca que se ha encontrado en casi todo el

grupo de pozos el cual fue destruido cuando se

introdujeron los cuerpos. En el límite sureste del

mismo pozo se localizó también dos cruces que pueden


ser cruces o otros rasgos.

2067 1379	2067 1380	2067 1381
2066 1379	2066 1380	2066 1381
2065 1379	2065 1380	2065 1381

Números (x,y) de pozos

<u>112</u>	<u>98</u>	<u>99</u>
<u>66</u> <u>87</u>	<u>66</u>	<u>72</u>
<u>65</u>	<u>69</u>	<u>66</u>

Niveles debajo datum.



Croquis

73713		

Lote No.

Excavador: \_\_\_\_\_ Fecha (nivel terminado): \_\_\_\_\_

### Forma para Grupos de Pozos de Excavaciones del Sitio Tayasal

Fecha: 16-8-11 Sector: - Plat/Estr: T31 Operación No: -

Grupo (esquina noreste): 2067-1387 Nivel No: 4A

Ubicación: AL ESTE DE LA ESTRUCTURA T31.

Matriz: \_\_\_\_\_

Tipos de Artefactos (✓): cerámica \_\_\_\_\_ pedernal \_\_\_\_\_ obsidiana \_\_\_\_\_ huesos \_\_\_\_\_

concha \_\_\_\_\_ figurilla \_\_\_\_\_ piedra de moler \_\_\_\_\_ otros \_\_\_\_\_

Bolsas de Artefactos (#): \_\_\_\_\_ Fotos de nivel \_\_\_\_\_ Dibujos de nivel \_\_\_\_\_

Notas: \_\_\_\_\_

\_\_\_\_\_  
 \_\_\_\_\_  
 \_\_\_\_\_  
 \_\_\_\_\_  
 \_\_\_\_\_  
 \_\_\_\_\_  
 \_\_\_\_\_  
 \_\_\_\_\_  
 \_\_\_\_\_  
 \_\_\_\_\_  
 \_\_\_\_\_  
 \_\_\_\_\_

2067	2067	2067
1385	1386	1387
2066	2066	2066
1385	1386	1387
2065	2065	2065
1385	1386	1387

Números (x,y) de pozos

<u>.91</u>	<u>.87</u>	<u>.85</u>
<u>.83</u>	<u>.77</u>	<u>.75</u>
<u>.71</u>	<u>.70</u>	<u>.73</u>
<u>.82</u>	<u>.80</u>	<u>.78</u>

Niveles debajo datum.


Croquis

84,078	84,079	84,080

Lote No.

Excavador: \_\_\_\_\_ Fecha (nivel terminado): \_\_\_\_\_

Forma para Grupos de Pozos de Excavaciones del Sitio Tayasal

Fecha: 17-08-11 Sector: - Plat/Estr: T31 Operación No: -

Grupo (esquina noreste): 2067-1387 Nivel No: 5

Ubicación: A1 ESTE DE LA ESTRUCTURA T31.

Matriz: gris-clara

Tipos de Artefactos (✓): cerámica  pedernal  obsidiana  huesos

concha  figurilla  piedra de moler  otros

Bolsas de Artefactos (#):            Fotos de nivel            Dibujos de nivel           

Notas:           

se excavó hasta un nivel de tierra gris-clara  
con piedra pequeña, no se encontró ningún  
otro vaso.

2067	2067	2067
1385	1386	1387
2066	2066	2066
1385	1386	1387
2065	2065	2065
1385	1386	1387

Números (x,y) de pozos

—	—	—
.83	—	0.75
1.00	—	.93
.82	.80	.78
.93	.87	.87

Niveles debajo datum.


Croquis

84,216		84,213
84,092	84,093	84,094

Lote No.

Excavador: FE/EL Fecha (nivel terminado): 17/9/2011

Forma para Grupos de Pozos de Excavaciones del Sitio Tayasal

Fecha: 07-07-11 Sector: — Plat/Estr: T31 Operación No: —

Grupo (esquina noreste): 2067-1390 Nivel No: 1

Ubicación: Al esta de estructura T31

Matriz: humus.

Tipos de Artefactos (✓): ceramica  pedernal  obsidiana  huesos

concha  figurilla  piedra de moler  otros

Bolsas de Artefactos (#):            Fotos de nivel            Dibujos de nivel           

Notas:           

2067 1388	2067 1389	2067 1390
2066 1388	2066 1389	2066 1390
2065 1388	2065 1389	2065 1390

Números (x,y) de pozos

.47	.42	.33
.52	.47	.39
.21	.24	.23
.36	.31	.29
.19	.19	.17
.26	.28	.28

Niveles debajo datum.

	árbol	
	árbol	

Croquis

82114	82115	82116
82117	82118	82119
82120	82121	82122

Lote No.

Excavador: P.E. J.L. Fecha (nivel terminado): 12-07-11

Forma para Grupos de Pozos de Excavaciones del Sitio Tayasal



Fecha: 11-07-11 Sector: — Plat/Estr: T31 Operación No: —

Grupo (esquina noreste): 2067 - 1390 Nivel No: 2

Ubicación: Al este de estructura T31

Matriz: Tierra café clara

Tipos de Artefactos (✓): cerámica  pedernal  obsidiana  huesos   
 concha  figurilla  piedra de moler  otros

Bolsas de Artefactos (#):            Fotos de nivel    Dibujos de nivel   


Notas: En el pozo (2067-1390) se encontró una pieza de hueso, en el pozo (2066-1388) se encontró un pedazo de hueso posiblemente humano.

2067 1388	2067 1389	2067 1390
2066 1388	2066 1389	2066 1390
2065 1388	2065 1389	2065 1390

Números (x,y) de pozos

.52	.47	.39
.62	.60	.47
.36	.31	.29
.44	.50	.44
.26	.28	.28
.47	.45	.42

Niveles debajo datum.




Croquis

82123	82124	82125
82126	82127	82128
82129	82130	82131

Lote No.

Excavador: F.E. / J.h. Fecha (nivel terminado): 14-07-11



Forma para Grupos de Pozos de Excavaciones del Sitio Tayasal

Fecha: 8/9/2011 Sector: — Plat/Estr: T-31 Operación No: —

Grupo (esquina noreste): 2067-1390 Nivel No: 3

Ubicación: al este del chultun

Matriz: Morena oscura c pedrin

Tipos de Artefactos (✓): ceramica  pedernal  obsidiana  huesos

concha  figurilla  piedra de moler  otros

Bolsas de Artefactos (#):            Fotos de nivel            Dibujos de nivel           

Notas:           

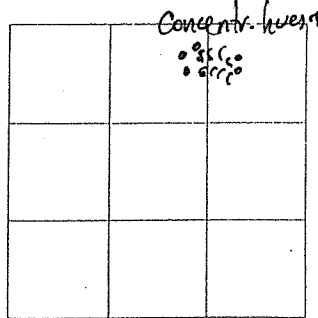
Se excava este Cuadrante en nivel 3 en matriz  
Morena oscura con pedrin, no se obtiene ningún  
rango de piedras o de otros findale, solo algunas  
piedras aisladas. - En el pozo 2067-1390, se  
encontró en la esquina S.E se encontraron huesos  
de fauna, y en el pozo 2067-1389 en el Nor-  
Este, se encontró una concentración de huesos  
pequeños, posiblemente humanos, talvez de un feto  
por el tamaño de estos. rodeados de piedras pequeñas  
no se pudo excavar con las técnicas adecuadas debi-  
do al grado de humedad que contenía la tierra y care-  
cer de herramienta adecuada. la mayoría de huesos  
salían al colar la tierra. La humedad se debió a mucha  
lluvia, se registro como rango T-31-35, y se pro-

2067	2067	2067
1388	1389	1390
2066	2066	2066
1388	1389	1390
2065	2065	2065
1388	1389	1390

Números (x,y) de pozos

.62	.60	.47
.82	.72	.72
.44	.50	.44
.54	.60	.49
.47	.45	.42
.66	.63	.60

Niveles debajo datum.



Croquis

84,218	84,219	84,220
84,221	84,222	84,223
84,224	84,225	84,226

Lote No.

Excavador: PO Fecha (nivel terminado): 9/9/2011

Signe...

cedio' a dibujar, fotografias y levantar la Concentraci3n de buses pequeños  
no encontrando objetos asociados al mismo.

79791101  
50

Forma para Grupos de Pozos de Excavaciones del Sitio Tayasal

Fecha: 20/9/2011 Sector: \_\_\_\_\_ Plat/Estr: T-31 Operación No: —

Grupo (esquina noreste): 2067-1390 Nivel No: 4

Ubicación: al este del Chukán.

Matriz: gris claro-oscuro.

Tipos de Artefactos (✓): cerámica \_\_\_\_\_ pedernal \_\_\_\_\_ obsidiana \_\_\_\_\_ huesos \_\_\_\_\_  
concha \_\_\_\_\_ figurilla \_\_\_\_\_ piedra de moler \_\_\_\_\_ otros \_\_\_\_\_

Bolsas de Artefactos (#): \_\_\_\_\_ Fotos de nivel \_\_\_\_\_ Dibujos de nivel \_\_\_\_\_

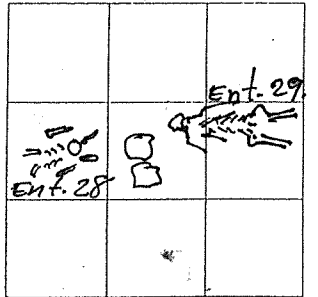
2067	2067	2067
1388	1389	1390
2066	2066	2066
1388	1389	1390
2065	2065	2065
1388	1389	1390

Números (x,y) de pozos

82	72	72
84	75	74
54	60	49
73	73	70
66	63	60
75	76	70

Niveles debajo datum.

Notas: En el pozo 2066-1388, se realizó un enterramiento removido, se registró con el # 28, se encontró bastante deteriorado, el cráneo bastante destruido y los demás huesos del cuerpo estaban mal conservados. al este se encontraban las piedras grandes.



Croquis

En el pozo 2066-1389 se encontró un cráneo, que se registró como enterramiento (29) al excavar se constató que el cráneo tenía las demás partes del cuerpo y estaba casi completo, sin clavícula, algunos vertebras, sin pelvis al pasar de un nivel.

84,238	84,239	84,240
84,241	84,242	84,243
84,244	84,245	84,246

Lote No.

Excavador: FB Fecha (nivel terminado): 22/9/11



Forma para Grupos de Pozos de Excavaciones del Sitio Tayasal

Fecha: 27/Sept/2011 Sector: Bernaldi Plat/Estr: T-31 Operación No:     

Grupo (esquina noreste): N 2067 E. 1390 Nivel No: 5

Ubicación: AL ESTE DEL CHULTUN.

Matriz: Café (Moreno "CLARO").

Tipos de Artefactos (✓): cerámica  pedernal  obsidiana  huesos

concha  figurilla  piedra de moler  otros

Bolsas de Artefactos (#):      Fotos de nivel      Dibujos de nivel     

Notas:     


no se excavaron los pozos 2066-1389 y 2066-1390, por haber excavado un cutierro # 29. En el resto de pozos solo se rescató cerámica y pedernal y algunos frag. de hueso. se llegó excavando hasta una matriz gris oscura. (X X Sin excavar) -

2067	2067	2067
1388	1389	1390
2066	2066	2066
1388	1389	1390
2065	2065	2065
1388	1389	1390

Números (x,y) de pozos

.84	.75	.74
.93	.81	.89
.73	<del>.73</del>	<del>.70</del>
.95	<del>X</del>	<del>X</del>
.75	.76	.78
.91	.90	.88

Niveles debajo datum.



Croquis

84,257	84,258	84,259
84,260	84,261	84,262
84,263	84,264	84,265

Lote No.

Excavador: FEI Fecha (nivel terminado): 27/9/2011

Forma para Grupos de Pozos de Excavaciones del Sitio Tayasal



Fecha: 18-07-11 Sector: — Plat/Estr: T31 Operación No: —

Grupo (esquina noreste): 2067-1393 Nivel No: 1

Ubicación: Este de rostradura

Matriz: Tierra Negra Oscura.

Tipos de Artefactos (✓): ceramica \_\_\_\_\_ pedernal \_\_\_\_\_ obsidiana \_\_\_\_\_ huesos \_\_\_\_\_

concha \_\_\_\_\_ figurilla \_\_\_\_\_ piedra de moler \_\_\_\_\_ otros \_\_\_\_\_

Bolsas de Artefactos (#): \_\_\_\_\_ Fotos de nivel \_\_\_\_\_ Dibujos de nivel \_\_\_\_\_

Notas: \_\_\_\_\_

2067	2067	2067
1391	1392	1393
2066	2066	2066
1391	1392	1393
2065	2065	2065
1391	1392	1393

Números (x,y) de pozos

$\frac{.19}{.27}$	$\frac{.18}{.26}$	$\frac{.11}{.28}$
$\frac{.18}{26.5}$	$\frac{.11}{28.5}$	$\frac{.8}{18}$
$\frac{.11}{.19}$	$\frac{.11}{18.5}$	$\frac{.5}{19.5}$

Niveles debajo datum.

	árbol	
	árbol	árbol
	árbol	árbol
		árbol

Croquis

82142	82143	82144
82145	82146	82147
82148	82149	82150

Lote No.

Excavador: J.L. / B.H. Fecha (nivel terminado): 02-08-11

## Forma para Grupos de Pozos de Excavaciones del Sitio Tayasal

4

Fecha: 02-08-11 Sector: — Plat/Estr: T31 Operación No: \_\_\_\_\_

Grupo (esquina noreste): 139N2067 E1393 Nivel No: 2

Ubicación: Este de estructura

Matriz: Tierra café oscura

Tipos de Artefactos (✓): cerámica \_\_\_\_\_ pedernal \_\_\_\_\_ obsidiana \_\_\_\_\_ huesos \_\_\_\_\_

concha \_\_\_\_\_ figurilla \_\_\_\_\_ piedra de moler \_\_\_\_\_ otros \_\_\_\_\_

Bolsas de Artefactos (#): \_\_\_\_\_ Fotos de nivel \_\_\_\_\_ Dibujos de nivel \_\_\_\_\_

Notas: \_\_\_\_\_

2067 1391	2067 1392	2067 1393
2065 1391	2066 1392	2065 1393
2065 1391	2065 1392	2065 1393

Números (x,y) de pozos

<u>27</u>	<u>26</u>	<u>24</u>
<u>26.5</u>	<u>20.5</u>	<u>13</u>
<u>19</u> <u>33.5</u>	<u>18.5</u> <u>.37</u>	<u>19.5</u> <u>.33</u>

Niveles debajo datum,


Croquis

82201 10228	82202 20228	82203
82204 20228	82205	82206
82207 20228	82208	82209

Lote No.

Excavador: B-H Fecha (nivel terminado): \_\_\_\_\_

Forma para Grupos de Pozos de Excavaciones del Sitio Tayasal

4

Fecha: 02-08-11 Sector: --- Plat/Estr: T31 Operación No: \_\_\_\_\_

Grupo (esquina noreste): 1391 2067 E 1393 Nivel No: 2

Ubicación: Este de estructura

Matriz: Tierra café oscuro

Tipos de Artefactos (✓): cerámica  pedernal  obsidiana  huesos \_\_\_\_\_

concha  figurilla \_\_\_\_\_ piedra de moler \_\_\_\_\_ otros \_\_\_\_\_

Bolsas de Artefactos (#): \_\_\_\_\_ Fotos de nivel \_\_\_\_\_ Dibujos de nivel \_\_\_\_\_

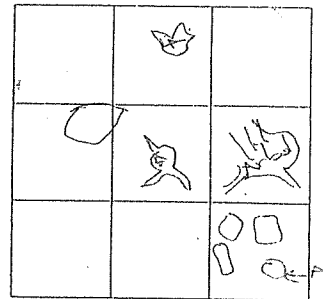
Notas: Se excavó hasta nivel de piso, el cual se encontraba fragmentado, sin encontrar algún rasgo significativo.

2067 1391	2067 1392	2067 1393
2065 1391	2066 1392	2068 1393
2065 1391	2065 1392	2065 1393

Números (x,y) de pozos

27 <del>27</del>	26 46	24 <del>24</del>
26.5 46	20.5 37	13 38
19 33.5	18.5 37	19.5 33

Niveles debajo datum.



Croquis

82201	82202	82203
82204	82205	82206
82207	82208	82209

Lote No.

Excavador: B-H Fecha (nivel terminado): 03-10-2011

Forma para Grupos de Pozos de Excavaciones del Sitio Tayasal



Fecha: 18-07-11 Sector: — Plaz/Estr: T31 Operación No: —

Grupo (esquina noreste): 2067-1393 Nivel No: 1

Ubicación: Este de estructura

Matriz: Tierra Negra Oscura.

Tipos de Artefactos (✓): ceramica \_\_\_\_\_ pedernal \_\_\_\_\_ obsidiana \_\_\_\_\_ huesos \_\_\_\_\_

concha \_\_\_\_\_ figurilla \_\_\_\_\_ piedra de moler \_\_\_\_\_ otros \_\_\_\_\_

Bolsas de Artefactos (#): \_\_\_\_\_ Fotos de nivel \_\_\_\_\_ Dibujos de nivel \_\_\_\_\_

Notas: \_\_\_\_\_

2067	2067	2067
1391	1392	1393
2066	2066	2066
1391	1392	1393
2065	2065	2065
1391	1392	1393

Números (x,y) de pozos

$\frac{.19}{27}$	$\frac{.18}{76}$	$\frac{.11}{24}$
$\frac{.18}{16.9}$	$\frac{.11}{20.5}$	$\frac{.08}{18}$
$\frac{.11}{.19}$	$\frac{.11}{13.5}$	$\frac{.05}{19.5}$

Niveles debajo datum.

	árbol 33	
	árbol 33	árbol 33
		árbol 33

Croquis

82142	82143	82144
82145	82146	82147
82148	82149	82150

Lote No.

Excavador: J.L. / B.H. Fecha (nivel terminado): 02-08-11

Forma para Grupos de Pozos de Excavaciones del Sitio Tayasal

Fecha: 30/9/2011 Sector: ✓ Plat/Estr: F31 Operación No: —

Grupo (esquina noreste): 2067-1393 Nivel No: 3

Ubicación: Al este de estructura T-31

Matriz: Café-Oscuro.

Tipos de Artefactos (✓): cerámica \_\_\_\_\_ pedernal \_\_\_\_\_ obsidiana \_\_\_\_\_ huesos \_\_\_\_\_

concha \_\_\_\_\_ figurilla \_\_\_\_\_ piedra de moler \_\_\_\_\_ otros \_\_\_\_\_

Bolsas de Artefactos (#): \_\_\_\_\_ Fotos de nivel \_\_\_\_\_ Dibujos de nivel \_\_\_\_\_

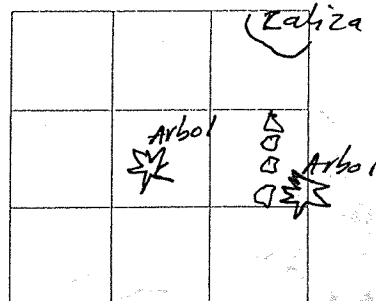
Notas: se excava hasta una matriz de tierra café clara y pedregal. En el pozo 2067-1393 se encontró una piedra Caliza en la esquina nor-este, pero no sabemos aún si es roca madre. en el pozo 2066-1393 se encontró un grupo de piedras en línea norte-sur.

2067	2067	2067
1391	1392	1393
2066	2066	2066
1391	1392	1393
2065	2065	2065
1391	1392	1393

Números (x,y) de pozos

47	46	37
60	60	58
46	37	38
61	53	48
33.5	37	33
58	48	49

Niveles debajo datum.



Croquis

84,277	84,278	84,279
84,280	84,281	84,282
84,283	84,284	84,285

Lote No.

Excavador: FE/EL/JC Fecha (nivel terminado): 5/10/2011.

Forma para Grupos de Pozos de Excavaciones del Sitio Tayasal

Fecha: 5/10/2011 Sector: — Plat/Estr: F-31 Operación No: —

Grupo (esquina noreste): 2067-1393 Nivel No: 4

Ubicación: al este del chultun.

Matriz: café - clara con pedrin.

Tipos de Artefactos (✓): cerámica ·✓ pedernal ✓ obsidiana ✓ huesos —

concha — figurilla — piedra de moler — otros —

Bolsas de Artefactos (#): — Fotos de nivel — Dibujos de nivel —

Notas: —


En el pozo 2066-1393 se encontró un grupo de piedras med. Orientadas o alineadas Norte-Sur. Y en el pozo 2067-1393 en la esquina nor-este se encontró una roca caliza, no se sabe aún si es roca madre, la matriz en general de este perfil o matriz es de tipo ~~café~~ café clara. En el pozo 2066-1391, esquina sur-oeste se encontró un cráneo, bastante deteriorado al parecer de un niño por un diente que se encontró asociado, se registra con el número 30. En el pozo 2067-1392, también se encontró un grupo de piedras pequeñas, igualmente en el pozo 2065-1393. —

2067	2067	2067
1391	1392	1393
2066	2066	2066
1391	1392	1393
2065	2065	2065
1391	1392	1393

Números (x,y) de pozos

.60	.60	.58
.74	.75	.75
.61	.53	.48
.72	.69	.67
.38	.48	.49
.72	.70	.66

Niveles debajo datum,



Croquis

84,286		84,288
	84,287	
84,289		84,291
	84,290	
84,292		84,294
	84,293	

Lote No.

Excavador: FF. Fecha (nivel terminado): 7/10/2011.

ATO 2012

Forma para Grupos de Pozos de Excavaciones del Sitio Tayasal

Fecha: 11-7-12 Sector: \_\_\_\_\_ Plat/Estr: T-31 Operación No: \_\_\_\_\_

Grupo (esquina noreste): 2067-1393 Nivel No: 05

Ubicación: A 16 metros del chultún

Matriz: tierra café-clara.

Tipos de Artefactos (✓): cerámica  pedernal  obsidiana  huesos \_\_\_\_\_

concha \_\_\_\_\_ figurilla \_\_\_\_\_ piedra de moler \_\_\_\_\_ otros \_\_\_\_\_

Bolsas de Artefactos (#): \_\_\_\_\_ Fotos de nivel \_\_\_\_\_ Dibujos de nivel \_\_\_\_\_

Notas: En la esquina noreste se encontró la roca caliza, en el resto del pozo se encontraron fragmentos de cerámica y se recogieron algunos fragmentos de pedernal y un pequeño de obsidiana.

El pozo 2066-1393 arrojó cerámica posiblemente ~~posible~~ preclásica al este del pozo se ~~excavó~~ encontró roca grande pero aparentemente no es roca madre, hubo bastante cerámica

Los niveles anteriores al 5, fueron excavados en 2011.-

2067	2067	2067
1391	1392	1393
2066	2066	2066
1391	1392	1393
2065	2065	2065
1391	1392	1393

Números (x,y) de pozos

_____	_____	_____
_____	_____	<u>0.69</u>
_____	_____	<u>0.89</u>
_____	<u>0.70</u>	_____
_____	<u>0.91</u>	_____

Niveles debajo datum.

_____	_____	_____
_____	_____	_____
_____	_____	_____

Croquis

_____	_____	_____
_____	_____	<u>84,335</u>
_____	<u>84,332</u>	_____

Lote No. \_\_\_\_\_

Excavador: \_\_\_\_\_ Fecha (nivel terminado): \_\_\_\_\_



Forma para Grupos de Pozos de Excavación Horizontal del Sitio Tayasal

Fecha: 15/8/2012 Sector: - Plat./Estr./Oper: T-31

Grupo (esquina noreste): 2067-1399 Nivel No.: 1

Ubicación: al este de la estructura

Matriz: humus

Tipos de Artefactos (✓): cerámica  pedernal  obsidiana  huesos

concha  figurilla  piedra de moler  otros

Bolsas de Artefactos (#):  Fotos de nivel  Dibujos de Nivel

Notas: El nivel de Datum se subió 0.50 cm. del Datum 0. En este nivel se excavó el pozo 2067-1398, llegando a la roca madre. se sacó cerámica, litica y obsidiana algunos Caracols. en el pozo 2067-1397, se excavó el nivel 2 para comprobar la nivelación de la roca madre, solo una cerámica y dos pedernals. y Caracol.

2067	2067	2067
1397	1398	1399
2066	2066	2066
1397	1398	1399
2065	2065	2065
1397	1398	1399

Numeros (x,y) de pozos

51	35	
72	55	

Niveles debajo datum

	○	
	○	

Croquis

89448	89449	

Lote No.

Excavador: FE Fecha (nivel terminado) 15/8/2012

Forma para Grupos de Pozos de Excavación Horizontal del Sitio Tayasal

Fecha: 15/8/2012 Sector: ✓ Plat./Estr./Oper: F31

Grupo (esquina noreste): 2067-1399 Nivel No.: 2

Ubicación: al este del chultun.

Matriz: relleno de tierra café-oscuro con piedras.

Tipos de Artefactos (✓): cerámica  pedernal  obsidiana  huesos   
 concha  figurilla  piedra de moler  otros

Bolsas de Artefactos (#):  Fotos de nivel  Dibujos de Nivel

Notas: Se excavó el Nivel 2 del pozo 2067-1397, y se excavó hasta la nivelación de roca madre, encontrando solo un fragmento de cerámica, algunos pedernales. se puede observar como la roca madre sube de niveles hacia el camino principal. El pozo 2067-1398 ya no se excavó el nivel 2. por ser roca madre.

2067		2067
1397		1399

Numeros (x,y) de pozos

72		
82		

Niveles debajo datum


Croquis

84,470		

Lote No.

Excavador: FE Fecha (nivel terminado) 17/8/2012.

Forma para Grupos de Pozos de Excavación Horizontal del Sitio Tayasal

Fecha: 13/8/2012 Sector: — Plat./Estr./Oper: F31

Grupo (esquina noreste): 2070-1387 Nivel No.: 2

Ubicación: al nor-este del chultún.

Matriz: Tierra café-oscuro.

Tipos de Artefactos (✓): cerámica  pedernal  obsidiana  huesos

concha  figurilla  piedra de moler  otros

Bolsas de Artefactos (#):        Fotos de nivel        Dibujos de Nivel       

Notas:       

Excavador: PE/EL Fecha (nivel terminado)       

		2070 1387
		2069 1387
	2068 1386	2068 1387

Numeros (x,y) de pozos

		2069 1 75 87
	75 89	70 80

Niveles debajo datum


Croquis

		84,467
	84,471	84,465

Lote No.

Forma para Grupos de Pozos de Excavación Horizontal del Sitio Tayasal

Fecha: 10/8/2012 Sector: - Plat./Estr./Oper: T-31

Grupo (esquina noreste): 2070-1387 Nivel No.: 1

Ubicación: al nor-este del chuffin.


Matriz: humus.

Tipos de Artefactos (✓): cerámica  pedernal  obsidiana  huesos

concha  figurilla  piedra de moler  otros

Bolsas de Artefactos (#): - Fotos de nivel - Dibujos de Nivel -

Notas: En el pozo 2069-1385 se encontró una punta de flecha de obsidiana.



-Se llega a una base de piedras pequeños, que parecen ser un relleno.

		2070
		1387
2069	2069	2069
1385	1386	1387
2068	2068	2068
1385	1386	1387

Numeros (x,y) de pozos

75	55	52
85		<del>55</del>
65	58	56
40	<del>55</del>	70

Niveles debajo datum


Croquis

84,458		
84,458	84,459	84,460
84,461	84,462	84,463

Lote No.

Excavador: FE/EL Fecha (nivel terminado) 17.08.2012

**Forma para Grupos de Pozos de Excavación Horizontal del Sitio Tayasal**

Fecha: 13/8/2012 Sector: - Plat./Estr./Oper: F-31

Grupo (esquina noreste): 2070-1390 Nivel No.: 4

Ubicación: al nor-este del chultán.

Matriz: tierra cafe-clara.

Tipos de Artefactos (✓): cerámica \_\_\_\_\_ pedernal \_\_\_\_\_ obsidiana \_\_\_\_\_ huesos \_\_\_\_\_

concha \_\_\_\_\_ figurilla \_\_\_\_\_ piedra de moler \_\_\_\_\_ otros \_\_\_\_\_

Bolsas de Artefactos (#): \_\_\_\_\_ Fotos de nivel \_\_\_\_\_ Dibujos de Nivel \_\_\_\_\_

Notas: \_\_\_\_\_

		2070
		1390
		2068
		1390

Numeros (x,y) de pozos

97	92	90
87	90	90
86	85	91
		98

Niveles debajo datum

EN Herr F-31-33		

Croquis

		54466

Lote No.

Excavador: Feliz Fecha (nivel terminado) \_\_\_\_\_

Forma para Grupos de Pozos de Excavación Horizontal del Sitio Tayasal

Fecha: 27/7/2012 Sector: — Plat./Estr./Oper: T-31

Grupo (esquina noreste): 2070-1390 Nivel No.: 1

Ubicación: al nor-este del chultún

Matriz: humus

Tipos de Artefactos (✓): cerámica  pedernal  obsidiana  huesos

concha  figurilla  piedra de moler  otros

Bolsas de Artefactos (#):  Fotos de nivel  Dibujos de Nivel

Notas: En este cuadrante únicamente se recupera escasa cerámica, poca lítica. no se observa ningún fango.

2070	2070	2070
1388	1389	1390
2069	2069	2069
1388	1389	1390
2068	2068	2068
1388	1389	1390

Numeros (x,y) de pozos

44	44	34
60	58	52
46	47	39
59	59	53
51	46	40
66	55	52

Niveles debajo datum

	no hay.	

Croquis

84,412	84,413	84,414
84,415	84,416	84,417
84,418	84,419	84,420

Lote No.

Excavador: FE/CS Fecha (nivel terminado) 1/8/2012

Forma para Grupos de Pozos de Excavaciones del Sitio Tayasal

Fecha: 2/8/2012 Sector: ✓ Plat/Estr: F-31 Operación No: ✓

Grupo (esquina noreste): 2070-1390 Nivel No: 2

Ubicación: al nor-este del chuffuín.

Matriz: tierra café-oscura.

Tipos de Artefactos (✓): ceramica \_\_\_\_\_ pedernal \_\_\_\_\_ obsidiana \_\_\_\_\_ huesos \_\_\_\_\_

concha \_\_\_\_\_ figurilla \_\_\_\_\_ piedra de moler \_\_\_\_\_ otros \_\_\_\_\_

Bolsas de Artefactos (#): \_\_\_\_\_ Fotos de nivel \_\_\_\_\_ Dibujos de nivel \_\_\_\_\_

Notas: se excava esta Unidad para verificar parte del  
Corte que hizo el tractor en la orilla norte de la misión.  
Se encontró un área de piso estucado en la parte  
norte de esta Unidad. y en el pozo 2068-1389  
se encuentra una pequeña concentración de piedras  
y de allí se observa que parte el área de piso.

2070	2070	2070
1388	1389	1390
2069	2069	2069
1388	1389	1390
2068	2068	2068
1388	1389	1390

Números (x,y) de pozos

60	58	52
63	60	61
59	59	53
69	73	68
66	55	52
71	74	71

Niveles debajo datum.

	no hay.	

Croquis

84-436	84-437	84-438
84-439	84-440	84-441
84-442	84-443	84-444

Lote No.

Excavador: FE/CS Fecha (nivel terminado): \_\_\_\_\_

Forma para Grupos de Pozos de Excavaciones del Sitio Tayasal

Fecha: 6/8/2012 Sector: — Plat/Estr: T-31 Operación No: —

Grupo (esquina noreste): 2070-1390 Nivel No: 3

Ubicación: al nor-este del chultun.

Matriz: tierra café oscura y Area de piso.

Tipos de Artefactos (✓): cerámica — pedernal — obsidiana — huesos —  
 concha — figurilla — piedra de moler — otros —

Bolsas de Artefactos (#): — Fotos de nivel — Dibujos de nivel —


Notas: se levanto la copa de piso que se había encontrado en el nivel 2, y se procedió con la excavación encontrando al norte una matriz de tierra oscura con manchas (tierra moteada) y al sur la matriz es de tierra café clara. En el pozo 2068-1388, se encontraron unos huesos posiblemente de extremidades inferiores de un individuo de niño, se registro como Entierro T-31-33. Con lote 84,464

2070	2070	2070
1388	1389	1390
2069	2069	2069
1388	1389	1390
2068	2068	2068
1388	1389	1390

Números (x,y) de pozos

63	60	61
97	92	90
69	73	68
87	90	90
71	74	71
86	85	91

Niveles debajo datum.



Croquis

84,446	84,447	84,448
84,449	84,450	84,451
84,452	84,453	84,454

Lote No.

Excavador: PA CS. Fecha (nivel terminado): —



Forma para Grupos de Pozos de Excavaciones del Sitio Tayasal

Fecha: 16/07/2012 Sector: \_\_\_\_\_ Plat/Estr: T-31 Operación No: -

Grupo (esquina noreste): 2070-1393 Nivel No: 1.

Ubicación: al norte de los vasos T-31-37 y T-31-38  
y al este de la estructura.

Matriz: humus.

Tipos de Artefactos (✓): cerámica \_\_\_\_\_ pedernal \_\_\_\_\_ obsidiana \_\_\_\_\_ huesos \_\_\_\_\_

concha \_\_\_\_\_ figurilla \_\_\_\_\_ piedra de moler \_\_\_\_\_ otros \_\_\_\_\_

Bolsas de Artefactos (#): \_\_\_\_\_ Fotos de nivel \_\_\_\_\_ Dibujos de nivel \_\_\_\_\_

Notas: Se excava el nivel de humus llegando  
a tierra café-oscura, no encontrando ningún  
vaso en este cuadrante.

2070	2070	2070
1391	1392	1393
2069	2069	2069
1391	1392	1393
2068	2068	2068
1391	1392	1393

Números (x,y) de pozos

.28	.27	.29
.40	.39	.32
.32	.24	.22
.43	.40	.32
.30	.20	.23
.47	.36	.35

Niveles debajo datum.


*Handwritten: 10/10/12*

Croquis

84,336		84,338
	84,337	
84,339		84,341
	84,340	
84,342		84,344
	84,343	

Lote No.

Excavador: JG. Fecha (nivel terminado): 19/7/2012.

Forma para Grupos de Pozos de Excavaciones del Sitio Tayasal

Fecha: 20/7/2012 Sector: - Plat/Estr: f-31 Operación No: -

Grupo (esquina noreste): 2070-1393 Nivel No: 2

Ubicación: al <sup>Nor</sup>este del chultún

Matriz: tierra café - oscura.

Tipos de Artefactos (✓): cerámica  pedernal  obsidiana  huesos   
 concha  figurilla  piedra de moler  otros

Bolsas de Artefactos (#): \_\_\_\_\_ Fotos de nivel \_\_\_\_\_ Dibujos de nivel \_\_\_\_\_

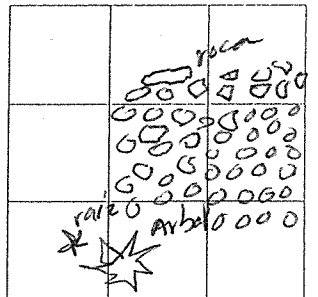
Notas: En el pozo 2069-1392 y 2069-1393, se encontró una concentración de piedra, y encima de esta concentración se encontró piso fragmentado, lo que demuestra que esta concentración estuvo cubierta de piso estucado. También se encontró cerámica delgada tipo vidriosa color plomo. También se encontró cerámica Paucaman.

2070 1391	2070 1392	2070 1393
2069 1391	2069 1392	2069 1393
2068 1391	2068 1392	2068 1393

Números (x,y) de pozos

<u>40</u>	<u>39</u>	<u>32</u>
<u>.64</u>	<u>.63</u>	<u>.60</u>
<u>43</u>	<u>40</u>	<u>32</u>
<u>.69</u>	<u>.48</u>	<u>.42</u>
<u>47</u>	<u>34</u>	<u>35</u>
<u>.68</u>	<u>.46</u>	<u>.54</u>

Niveles debajo datum.



Croquis

<u>84375</u>	<u>84376</u>	<u>84377</u>
<u>84378</u>	<u>84379</u>	<u>84380</u>
<u>84381</u>	<u>84382</u>	<u>84383</u>

Lote No.

Excavador: [Signature] Fecha (nivel terminado): 24/7/2012

59296783

5052  
9233

Forma para Grupos de Pozos de Excavaciones del Sitio Tayasal

Fecha: 25/7/2012 Sector: \_\_\_\_\_ Plat/Estr: T-31 Operación No: —

Grupo (esquina noreste): 2070-1396 Nivel No: 1.

Ubicación: \_\_\_\_\_  
al nor-este del chultun.

Matriz: humus.

Tipos de Artefactos (✓): cerámica \_\_\_\_\_ pedernal \_\_\_\_\_ obsidiana \_\_\_\_\_ huesos \_\_\_\_\_

Concha \_\_\_\_\_ figurilla \_\_\_\_\_ piedra de moler \_\_\_\_\_ otros \_\_\_\_\_

Bolsas de Artefactos (#): \_\_\_\_\_ Fotos de nivel \_\_\_\_\_ Dibujos de nivel \_\_\_\_\_

Notas: Se excava este cuadrante para ampliar o despejar el vargo T-31-42 el cual se extiende al este, este vargo se encuentra en la base del nivel 1. encima del vargo se encontró cerámica paxcaman. El pozo 2068-1394, se excavo el nivel de humus no reportando ningún tipo de artefactos. El pozo 2069-1396, no reportó materiales ni artefactos. - El pozo 2070-1395, no reportó cerámica.

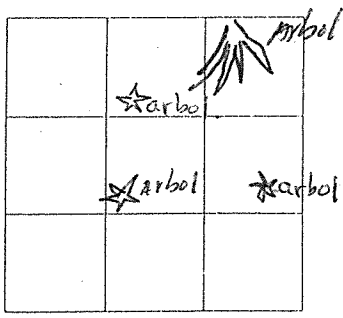
La Concentración de piedra encontrada hacia el oeste, se observa que sigue en este cuadrante y se puede apreciar que llega hasta la roca caliza, posiblemente sea nivelación de relleno en en la roca madre. -

2070 1394	2070 1395	2070 1396
2069 1394	2069 1395	2069 1396
2068 1394	2068 1395	2068 1396

Números (x,y) de pozos

<u>15</u> <u>.28</u>	<u>15</u> <u>.30</u>	<u>10</u> <u>.36</u>
<u>15</u> <u>.30</u>	<u>15</u> <u>30</u>	<u>15</u> <u>.30</u>
<u>16</u> <u>29</u>	<u>13</u> <u>30</u>	<u>13</u> <u>30</u>

Niveles debajo datum.



Croquis

84401	84402	84403
84404	84405	84406
84407	84408	84409

Lote No.

Excavador: pe/as. Fecha (nivel terminado): 31/7/2012.

Forma para Grupos de Pozos de Excavaciones del Sitio Tayasal

Fecha: 31/7/2012 Sector: — Plat/Estr: T-31 Operación No: —

Grupo (esquina noreste): 2070-1396 Nivel No: 2

Ubicación: al nor-este del chultún.

Matriz: Herva café- oscura.

Tipos de Artefactos (✓): cerámica  pedernal  obsidiana  huesos

concha  figurilla  piedra de moler  otros

Bolsas de Artefactos (#):            Fotos de nivel            Dibujos de nivel           

Notas:           

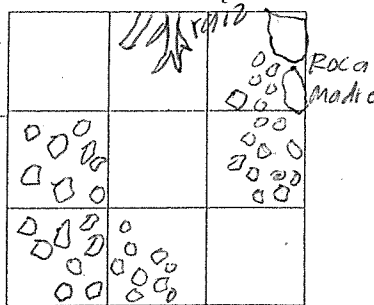
El pozo 2070-1396, no se recuperó ningún tipo de artefactos, pero se tiene una nivelación de piedra pequeña con la roca madre, en los otros pozos también está esta nivelación, pero se encuentra recubierta de una capa de piso bastante rústico y deteriorado. El pozo 2069-1396 no reportó ningún artefacto.

2070	2070	2070
1394	1395	1396
2069	2069	2069
1394	1395	1396
2068	2068	2068
1394	1395	1396

Números (x,y) de pozos

28	30	36
49	43	33
30	30	30
35	32	—
29	30	30
36	38	33

Niveles debajo datum.



Croquis

84,424	84,425	84,426
84,427	84,428	84,429
84,430	84,431	84,432

Lote No.

Excavador: PE/CS. Fecha (nivel terminado):

Forma para Pozos de Prueba (1x1 m o 2x2 m) de Excavaciones del Sitio Tayasal

Fecha: 10/07 2008 Sector: \_\_\_\_\_ Plat/Estr: T-5 Operación No: \_\_\_\_\_

() 1x1 /  2x2

Pozo (esquina noreste): 2063-1373 Nivel No: 2

Ubicación: sobre estructura T-5

Matriz: Tinca pale clara


Tipos de Artefactos (): ceramica \_\_\_\_\_ pedernal \_\_\_\_\_ obsidiana \_\_\_\_\_ huesos \_\_\_\_\_

concha \_\_\_\_\_ figurilla \_\_\_\_\_ piedra de moler \_\_\_\_\_ otros \_\_\_\_\_


Bolsas de Artefactos (#): \_\_\_\_\_ Fotos de nivel \_\_\_\_\_ Dibujos de nivel \_\_\_\_\_

Notas: Se sigue excavando porque el centro de 2063


2062 1374 se encuentra a un nivel más bajo.




Pozo (esquina noreste)



Niveles debajo datum



Croquis



Lote No.

Excavador: \_\_\_\_\_ Fecha (nivel terminado): \_\_\_\_\_

Forma para Pozos de Prueba (1x1 m o 2x2 m) de Excavaciones del Sitio Tayasal

Fecha: 14/7/2010 Sector: — Plat/Estr: T-31 Operación No: —

() 1x1  2x2 ~~X~~

Pozo (esquina noreste): 2063-1373 Nivel No: 2.

Ubicación: (Pozo de Prueba)  
ubicado sobre estructura T-31


Matriz: terra Negra Oscura.

Tipos de Artefactos (): ceramica  pedernal  obsidiana  huesos


concha  figurilla  piedra de moler  otros

Bolsas de Artefactos (#):  Fotos de nivel  Dibujos de nivel


Notas: se excava este pozo como ampliación,  
para poder encontrar el resto de un enterramiento  
encontrado en el pozo de prueba 2063-1374.




Pozo (esquina noreste)



Niveles debajo datum



Croquis



Lote No.


Excavador: \_\_\_\_\_ Fecha (nivel terminado): \_\_\_\_\_

Forma para Pozos de Prueba (1x1 m o 2x2 m) de Excavaciones del Sitio Tayasal

Fecha: 13-7-2010 Sector: - Plat/Estr: T-31 Operación No: \_\_\_\_\_

() 1x1  2x2

Pozo (esquina noreste): 2063 - 1374 Nivel No: 3




Ubicación: sobre estructura T-31

Matriz: tierra gris morena.

Pozo (esquina noreste)

Tipos de Artefactos (): ceramica  pedernal  obsidiana  huesos

concha  figurilla  piedra de moler  otros \_\_\_\_\_




Niveles debajo datum

Bolsas de Artefactos (#): \_\_\_\_\_ Fotos de nivel \_\_\_\_\_ Dibujos de nivel \_\_\_\_\_

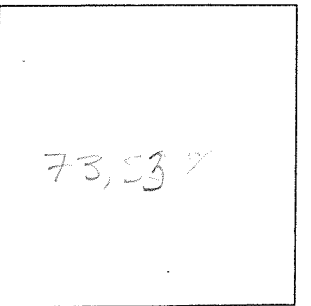
Notas: \_\_\_\_\_

En este nivel se encontró una cantidad considerable de cerámica fragmentada, obsidiana pedernal, y huesos. —



Croquis

\_\_\_\_\_  
 \_\_\_\_\_  
 \_\_\_\_\_  
 \_\_\_\_\_  
 \_\_\_\_\_  
 \_\_\_\_\_  
 \_\_\_\_\_  
 \_\_\_\_\_  
 \_\_\_\_\_  
 \_\_\_\_\_



Lote No.

Excavador: JE Fecha (nivel terminado): 13/9/2010



Forma para Pozos de Prueba (1x1 m o 2x2 m) de Excavaciones del Sitio Tayasal

Fecha: 14/07/2010 Sector: \_\_\_\_\_ Plat/Estr: T-31 Operación No: \_\_\_\_\_

() 1x1  2x2

Pozo (esquina noreste): 2064-1374 Nivel No: 3

Ubicación: sobre estructura T-31


Matriz: tierra color un poco gris oscura

Tipos de Artefactos (): ceramica \_\_\_\_\_ pedernal \_\_\_\_\_ obsidiana \_\_\_\_\_ huesos \_\_\_\_\_


concha \_\_\_\_\_ figurilla \_\_\_\_\_ piedra de moler \_\_\_\_\_ otros \_\_\_\_\_

Bolsas de Artefactos (#): \_\_\_\_\_ Fotos de nivel \_\_\_\_\_ Dibujos de nivel \_\_\_\_\_


Notas: Se continúa la excavación porque la distribución es necesaria para el enterramiento de 2070 del ex-2117




Pozo (esquina noreste)



Niveles debajo datum



Croquis



Lote No.

Excavador: \_\_\_\_\_ Fecha (nivel terminado): \_\_\_\_\_


204.00

### Forma para Pozos de Prueba (1x1 m o 2x2 m) de Excavaciones del Sitio Tayasal

Fecha: 12/7/2010 Sector: - Plat/Estr: T-31 Operación No: -

() 1x1 () 2x2

Pozo (esquina noreste): 2063-1374 Nivel No: 2



Ubicación: sobre estructura T-31


Matriz: relleno - café claro

Pozo (esquina noreste)

Tipos de Artefactos (✓): cerámica \_\_\_\_\_ pedernal \_\_\_\_\_ obsidiana \_\_\_\_\_ huesos \_\_\_\_\_

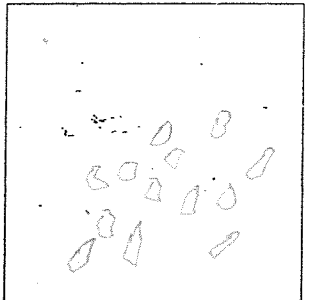
concha \_\_\_\_\_ figurilla \_\_\_\_\_ piedra de moler \_\_\_\_\_ otros \_\_\_\_\_

Bolsas de Artefactos (#): \_\_\_\_\_ Fotos de nivel \_\_\_\_\_ Dibujos de nivel \_\_\_\_\_




Notas: se encontró en el nivel 2 regular cantidad de Cerámica y Pedernal, únicamente, Negro a matriz gris-morena. -

Niveles debajo datum



Croquis



Lote No.

Excavador: FE Fecha (nivel terminado): \_\_\_\_\_

Forma para Pozos de Prueba (1x1 m o 2x2 m) de Excavaciones del Sitio Tayasal

Fecha: 14/07/2010 Sector: \_\_\_\_\_ Plat/Estr: 7-31 Operación No: \_\_\_\_\_

() 1x1 () 2x2 \_\_\_\_\_

Pozo (esquina noreste): 2063-1375 Nivel No: 3

Ubicación: sobre estructura

Matriz: Piedra Alcazar, con algo de Turquesa

Tipos de Artefactos (✓): ceramica \_\_\_\_\_ pedernal \_\_\_\_\_ obsidiana \_\_\_\_\_ huesos \_\_\_\_\_

concha \_\_\_\_\_ figurilla \_\_\_\_\_ piedra de moler \_\_\_\_\_ otros \_\_\_\_\_

Bolsas de Artefactos (#): \_\_\_\_\_ Fotos de nivel \_\_\_\_\_ Dibujos de nivel \_\_\_\_\_

Notas: \_\_\_\_\_

\_\_\_\_\_

\_\_\_\_\_

\_\_\_\_\_

\_\_\_\_\_

\_\_\_\_\_

\_\_\_\_\_

\_\_\_\_\_

\_\_\_\_\_

\_\_\_\_\_


\_\_\_\_\_

\_\_\_\_\_

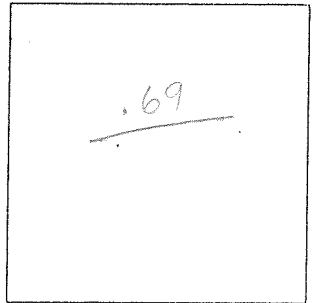
\_\_\_\_\_

\_\_\_\_\_


Excavador: \_\_\_\_\_ Fecha (nivel terminado): \_\_\_\_\_




Pozo (esquina noreste)



Niveles debajo datum



Croquis



Lote No.

Forma para Pozos de Prueba (1x1 m o 2x2 m) de Excavaciones del Sitio Tayasal

Fecha: 14/7/2010 Sector: — Plat/Estr: T-31 Operación No: —

() 1x1  2x2

Pozo (esquina noreste): 2063-1375 Nivel No: 2

Ubicación: doble estructura T-31


Matriz: tierra café oscuro

Tipos de Artefactos (): cerámica  pedernal  obsidiana  huesos


concha  figurilla  piedra de moler  otros

Bolsas de Artefactos (#):            Fotos de nivel            Dibujos de nivel           


Notas: se excava este pozo con el objeto de analizar la excavación del pozo No 2063-1374 por haber encontrado un enterramiento.




Pozo (esquina noreste)



Niveles debajo datum



Croquis



Lote No.

Excavador: FE Fecha (nivel terminado):

Forma para Pozos de Prueba (1x1 m o 2x2 m) de Excavaciones del Sitio Tayasal

Fecha: 14 Sector: - Plat/Estr: T-31 Operación No: -

() 1x1  2x2

Pozo (esquina noreste): 2064-1373 Nivel No: 2


Ubicación: pobre estructura T-31  
CPozo de prueba.

Matriz: Herba negra oscura.


Tipos de Artefactos (✓): ceramica \_\_\_\_\_ pedernal \_\_\_\_\_ obsidiana \_\_\_\_\_ huesos \_\_\_\_\_  
concha \_\_\_\_\_ figurilla \_\_\_\_\_ piedra de moler \_\_\_\_\_ otros \_\_\_\_\_

Bolsas de Artefactos (#): \_\_\_\_\_ Fotos de nivel \_\_\_\_\_ Dibujos de nivel \_\_\_\_\_


Notas: se excava para ampliar la excavación del  
pozo 2063-1374 por el Hallazgo de un entierro.




Pozo (esquina noreste)



Niveles debajo datum



Croquis



Lote No.

Excavador: PE Fecha (nivel terminado): \_\_\_\_\_


Forma para Pozos de Prueba (1x1 m o 2x2 m) de Excavaciones del Sitio Tayasal

Fecha: 14/7/2010 Sector: — Plat/Estr: T-31 Operación No: —

() 1x1  2x2

Pozo (esquina noreste): 2064-1374 Nivel No: 2

Ubicación: por estructura T-31




Matriz: terra café oscura

Pozo (esquina noreste)

Tipos de Artefactos (✓): cerámica \_\_\_\_\_ pedernal \_\_\_\_\_ obsidiana \_\_\_\_\_ huesos \_\_\_\_\_


concha \_\_\_\_\_ figurilla \_\_\_\_\_ piedra de moler \_\_\_\_\_ otros \_\_\_\_\_

Bolsas de Artefactos (#): \_\_\_\_\_ Fotos de nivel \_\_\_\_\_ Dibujos de nivel \_\_\_\_\_




Niveles debajo datum

Notas: se excava para hacer ampliación de pozo 2063-1374, en alto de un entierro.



Croquis

Multiple horizontal lines for additional notes or data entry.



Lote No.

Excavador: FE Fecha (nivel terminado): \_\_\_\_\_

Forma para Pozos de Prueba (1x1 m o 2x2 m) de Excavaciones del Sitio Tayasal

Fecha: 14/07/2010 Sector: \_\_\_\_\_ Plat/Estr: T31 Operación No: \_\_\_\_\_

() 1x1  2x2 \_\_\_\_\_

Pozo (esquina noreste): 2064-1375 Nivel No: 2

Ubicación: sobre estructura T-31


Matriz: Tierra Negra

Tipos de Artefactos (): ceramica \_\_\_\_\_ pedernal \_\_\_\_\_ obsidiana \_\_\_\_\_ huesos \_\_\_\_\_


concha \_\_\_\_\_ figurilla \_\_\_\_\_ piedra de moler \_\_\_\_\_ otros \_\_\_\_\_

Bolsas de Artefactos (#): \_\_\_\_\_ Fotos de nivel \_\_\_\_\_ Dibujos de nivel \_\_\_\_\_


Notas: \_\_\_\_\_



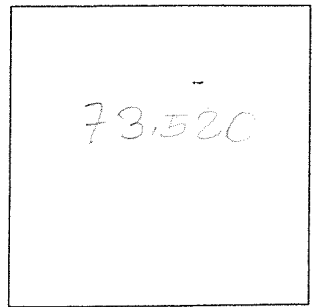
Pozo (esquina noreste)



Niveles debajo datum



Croquis



Lote No.

Excavador: \_\_\_\_\_ Fecha (nivel terminado): \_\_\_\_\_