

## Forma para Grupos de Pozos de Excavaciones del Sitio Tayasal

Fecha: 29-07-11 Sector: \_\_\_\_\_ Plat/Estr: T34 Operación No: \_\_\_\_\_

Grupo (esquina noreste): 2026-1379 Nivel No: \_\_\_\_\_

Ubicación: esquina suroeste de lote T34

Matriz: Tiemaragua (humid)

Tipos de Artefactos (✓): cerámica  pedernal  obsidiana  huesos

concha  figurilla  piedra de moler  otros

Bolsas de Artefactos (#): 9 Fotos de nivel \_\_\_\_\_ Dibujos de nivel

Notas: Base del nivel determinada por la aparición de piedras más o menos compacta (colapso) en este nivel y en este grupo como en el grupo vecino es diversa la frecuencia de fragmentos de obsidiana, en el pozo lote 80963 sobresale la aparición de varios jués, lo que posiblemente pueda determinar la función de la estructura, objetos o fragmentos de objetos coloniales no se han localizado. En este lado oeste de la este y especialmente en este grupo de pozos aparece una alineación de piedras que corre de norte a sur, talvés el muro oeste de la este, la cual finaliza <sup>(la alineación)</sup> fuera de este grupo de pozos, la cual necesite talvés que este grupo se amplie hacia el sur.


Excavador: M.C. Fecha (nivel terminado): 03-08-11

2026 1379	2026 1378	2026 1379
2026 1379	2026 1378	2026 1379
2026 1379	2026 1378	2026 1379

Números (x,y) de pozos

93 100	72 79	57 63
98 107	77 86	63 71
108 116	83 95	73.5 80

Niveles debajo datum,



Croquis

80962	80961	80960
80965	80964	80963
80968	80967	80966

Lote No.

## Forma para Grupos de Pozos de Excavaciones del Sitio Tayasal

Fecha: 03-06-11 Sector: \_\_\_\_\_ Plat/Estr: T34 Operación No: \_\_\_\_\_

Grupo (esquina noreste): 2029-1379 Nivel No: 2

Ubicación: lado oeste de la est. T34

Matriz: tierra gris clara

Tipos de Artefactos (✓): cerámica: \_\_\_\_\_ pedernal:  obsidiana: \_\_\_\_\_ huesos: \_\_\_\_\_

concha: \_\_\_\_\_ figurilla: \_\_\_\_\_ piedra de moler: \_\_\_\_\_ otros: \_\_\_\_\_

Bolsas de Artefactos (#): 9 Fotos de nivel \_\_\_\_\_ Dibujos de nivel \_\_\_\_\_

Notas: Se excavaron estos pozos para poder recuperar material arqueológico, el cual es escaso ya que la matriz está compuesta de tierra gris clara con piedras de regular tamaño, siendo este un relleno de la estructura, es interesante que estos pozos se realizaran en el límite oeste de la est. y sobre ella, pensamos al inicio que el material recuperado sería abundante pero fue igual de escaso que en el nivel anterior (1).

		2029 1379
	2029 1378	

Números (x,y) de pozos

<u>80</u>	<u>61</u>	<u>41</u> <u>50</u>
<u>85</u>	<u>59</u>	<u>47</u>
<u>86</u>	<u>69</u> <u>76</u>	<u>51</u>

Niveles debajo datum.

	2029 1378	

Croquis

		20969
	50970	

Lote No.

Excavador: M.C. Fecha (nivel terminado): \_\_\_\_\_

## Forma para Grupos de Pozos de Excavaciones del Sitio Tayasal

Fecha: 28-07-11 Sector: \_\_\_\_\_ Plat/Estr: 34 Operación No: \_\_\_\_\_

Grupo (esquina noreste): 119-1279 Nivel No: 1

Ubicación: lado oeste de la este T31

Matriz: tierra negra (humus)

Tipos de Artefactos (✓): cerámica  pedernal  obsidiana  huesos

concha \_\_\_\_\_ figurilla \_\_\_\_\_ piedra de moler \_\_\_\_\_ otros \_\_\_\_\_

Bolsas de Artefactos (#): 9 Fotos de nivel \_\_\_\_\_ Dibujos de nivel \_\_\_\_\_

Notas: Base del nivel determinada por la aparición de piedras pequeñas. El material arqueológico en este nivel es escaso sobresaliendo en gran medida la muestra de obsidiana consistente en navajas. Las conchas en este nivel fueron abundantes. Las piedras pequeñas corresponden al colapso sobre la este.

2079 1279	2079 1279	2079 1279
2078 1278	2078 1278	2078 1278
2077 1277	2077 1277	2077 1277

Números (x,y) de pozos

$\frac{72}{20}$	$\frac{51}{61}$	$\frac{36}{41}$
$\frac{79}{85}$	$\frac{24}{59}$	$\frac{19}{47}$
$\frac{81}{86}$	$\frac{23}{49}$	$\frac{16}{51}$

Niveles debajo datum.

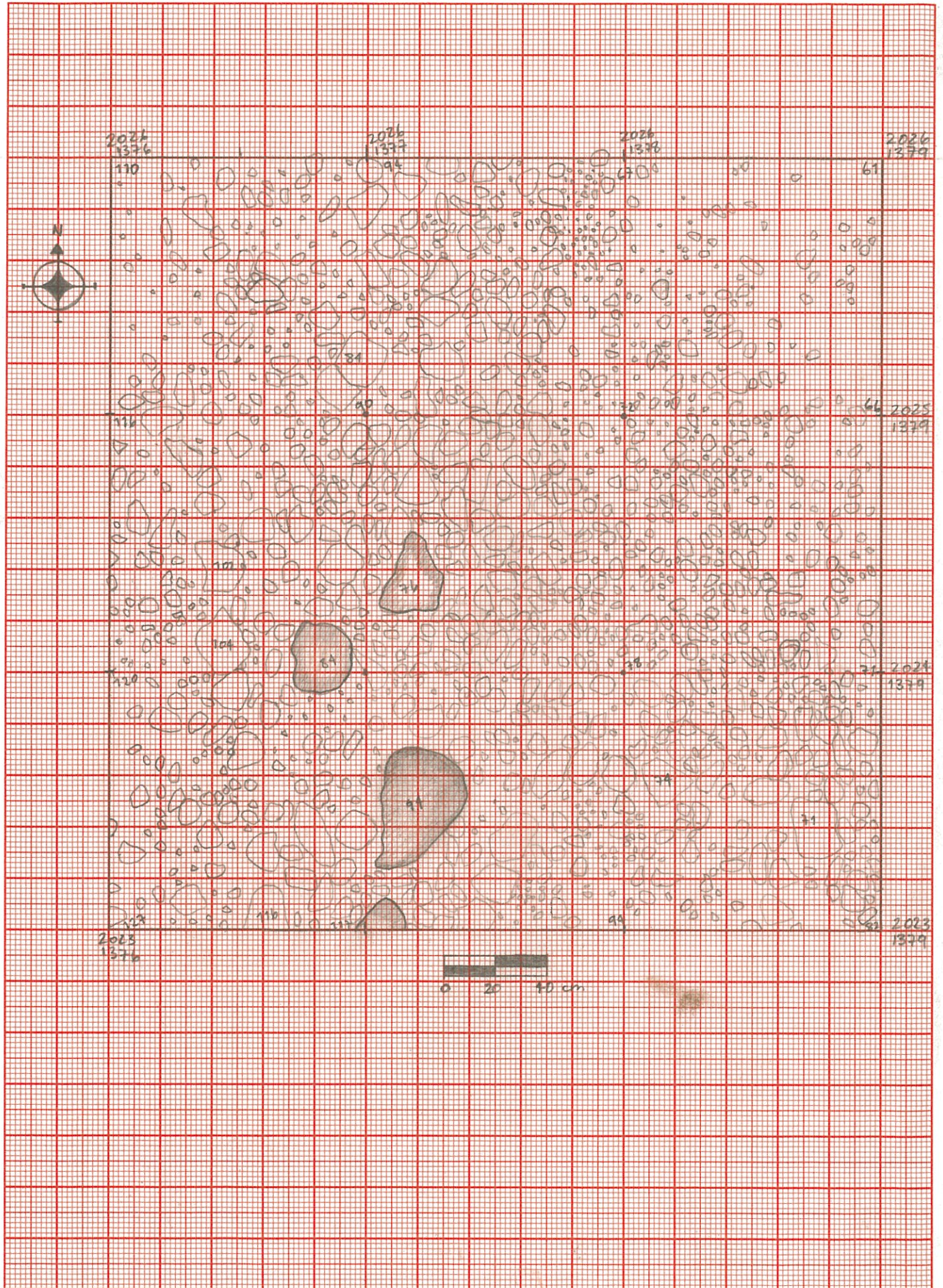

Croquis

20953	20952	20951
20956	20955	20954
20959	20958	20957

Lote No.

Excavador: M. C. Fecha (nivel terminado): 29-07-11







1375  
1376

1375  
1376

1375  
1376

1375  
1376



Layasa I  
 Estn T39  
 nivel 2  
 MC  
 12-08-11



+



50 cm  
abajo de  
datum  
original

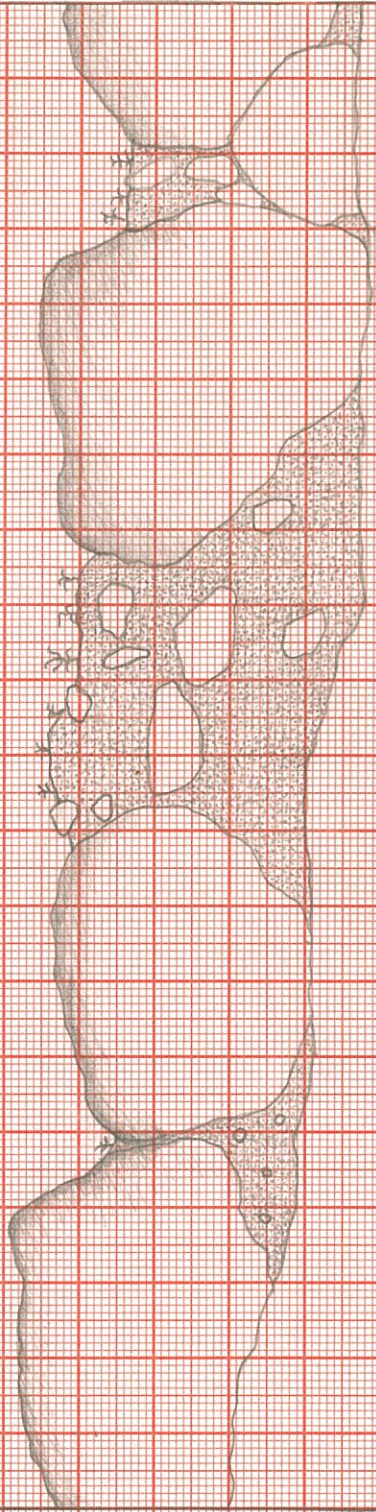
2024  
1877

2024  
1877

Datum

Datum

Datum



Topografía  
Escala 1:34  
perfil oeste de  
muro oeste  
de estn. 734